



SLUŽBENI VJESNIK

Brodsko-posavske županije

God. XXIX

28. prosinca 2021.

Broj: 46/2021.

SADRŽAJ:

<u>Općina Slavonski Šamac:</u>			
54.	Izmjene i dopune Proračuna općine Slavonski Šamac za 2021. godinu ...	6344	
55.	Izmjene i dopune Programa građenja komunalne infrastrukture na području općine Slavonski Šamac za 2021. godinu	6363	
56.	Izmjene i dopune Programa održavanja komunalne infrastrukture za 2021. godinu	6368	
57.	Izmjene i dopune Programa javnih potreba u području društvenih djelatnosti za koje se sredstva osiguravaju u Proračunu općine Slavonski Šamac u 2021. godini	6371	
58.	Izmjene i dopune Programa utroška naknade za zadržavanje nezakonito izgrađenih zgrada u prostoru u 2021. godini	6374	
59.	Izmjene i dopune Programa financiranja socijalne skrbi općine Slavonski Šamac za 2021. godinu ...	6375	
60.	Proračun općine Slavonski Šamac za 2022. godinu, projekcije za 2023. i 2024. godinu	6377	
61.	Obrazloženje Proračuna općine Slavonski Šamac za 2022. godinu ..	6393	
62.	Odluka o izvršenju Proračuna općine Slavonski Šamac za 2022. godinu		6398
63.	Godišnji plan davanja koncesija na području općine Slavonski Šamac za 2022. godinu		6399
64.	Program građenja komunalne infrastrukture na području općine Slavonski Šamac u 2022. godini		6404
65.	Program održavanja komunalne infrastrukture za 2022. godinu		6409
66.	Program javnih potreba u području društvenih djelatnosti za koje se sredstva osiguravaju u Proračunu općine Slavonski Šamac u 2022. g...		6412
67.	Program financiranja socijalne skrbi općine Slavonski Šamac za 2022. godinu		6415
68.	Program utroška naknade za zadržavanje nezakonito izgrađenih zgrada u prostoru u 2022. godini		6418
69.	Program korištenja sredstava za promjenu namjene poljoprivrednog zemljišta na području općine Slavonski Šamac u 2022. godini		6419
70.	Odluka o nerazvrstanim cestama na području općine Slavonski Šamac - druge dopune -		6420

71.	Odluka o davanju mobilnog reciklažnog dvorišta na upravljanje i gospodarenje	6422	2022. godinu	6488	
72.	Odluka o donošenju Plana djelovanja u području prirodnih nepogoda	6423	109.	Odluka o raspoređivanju financijskih sredstava predviđenih za rad političkih stranaka zastupljenih u Općinskom vijeću općine Vrpolje za 2022. godinu	6489
73.	Plan djelovanja u području prirodnih nepogoda	6425	110.	Odluka o sufinanciranju redovnog programa Dječjeg vrtića "Zvrk" Područni vrtić Vrpolje za 2022. g.	6491
74.	Pete izmjene i dopune Odluke o uvjetima i postupku natječaja za davanje u zakup poslovnih prostora u vlasništvu općine Slavonski Šamac	6444	111.	Program građenja komunalne infrastrukture na području općine Vrpolje u 2022. godini	6492
75.	Odluka o usklađivanju procjene rizika od velikih nesreća za općinu Slavonski Šamac	6445	112.	Program održavanja komunalne infrastrukture na području općine Vrpolje za 2022. godinu	6496
76.	Godišnji plan razvoja sustava civilne zaštite s financijskim učincima za trogodišnje razdoblje za 2022. - 2024. g.	6446	113.	Program socijalne skrbi na području općine Vrpolje za 2022. godinu	6502
77.	Odluka o provođenju mjera suzbijanja štetnika kao mogućih prijenosnika zaraznih bolesti na području općine Slavonski Šamac ...	6451	114.	Program javnih potreba u području društvenih djelatnosti za koje se sredstva osiguravaju u Proračunu općine Vrpolje za 2022. godinu	6505
<u>Općina Vrpolje:</u>			115.	Program financiranja vatrogastva i zaštite od požara i sustava civilne zaštite iz Proračuna općine Vrpolje za 2022. godinu	6508
103.	Odluka o izmjeni i dopuni Odluke o materijalnim pravima službenika i namještenika općine Vrpolje	6452	116.	Program kapitalnih donacija neprofitnim organizacijama i udrugama sa područja općine Vrpolje za 2022. godinu	6509
104.	Proračun općine Vrpolje za 2022. godinu s projekcijama za 2023. i 2024. godinu	6453	117.	Program korištenja prihoda ostvarenih od zakupa, prodaje i privremenog korištenja poljoprivrednog zemljišta u vlasništvu Republike Hrvatske na području općine Vrpolje za 2022. godinu	6510
105.	Odluka o izvršenju Proračuna općine Vrpolje za 2022. godinu	6481	118.	Program korištenja prihoda od naknade za promjenu namjene poljoprivrednog zemljišta na području općine Vrpolje za 2022. godinu	6512
106.	Plan razvojnih programa općine Vrpolje za razdoblje 2022.-2024. g.	6482	119.	Program korištenja prihoda od naknade za zadržavanje nezakonito izgrađenih zgrada na području općine Vrpolje za 2022. godinu	6513
107.	Zaključak o usvajanju Izvješća o podnesenom zahtjevu za stavljanje mandata člana Općinskog vijeća općine Vrpolje u mirovanje i početku obnašanja dužnosti zamjenika člana	6487	120.	Program utroška sredstava šumskog doprinosa za 2022. godinu	6514
108.	Odluka o plaćanju članarine LAG-u "Slavonska Ravnica" Vrpolje za				

121. Godišnji plan davanja koncesija iz područja komunalnih djelatnosti za 2022. godinu na području općine Vrpolje **6515**
122. Odluka o usvajanju Strategije upravljanja imovinom u vlasništvu općine Vrpolje za razdoblje od 2021. do 2027. godine **6516**
123. Strategija upravljanja imovinom u vlasništvu općine Vrpolje za razdoblje od 2021. do 2027. godine **6518**
124. Odluka o izmjenama i dopunama Odluke o komunalnom redu na području općine Vrpolje **6550**
125. Odluka o izmjenama i dopunama Odluke o komunalnim djelatnostima na području općine Vrpolje ... **6551**
126. Odluka o izmjenama i dopunama Odluke o komunalnoj naknadi na području općine Vrpolje **6552**
127. Odluka o usvajanju Plana djelovanja u području prirodnih nepogoda za općinu Vrpolje za 2022. godinu **6553**
128. Odluka o usklađivanju Procjene rizika od velikih nesreća za područje općine Vrpolje **6554**
129. Procjena rizika od velikih nesreća općine Vrpolje **6555**
130. Zaključak o usvajanju Analize stanja sustava civilne zaštite na području općine Vrpolje za 2021. godinu **6743**
131. Analiza stanja sustava civilne zaštite za općinu Vrpolje u 2021. g. **6753**
132. Godišnji plan razvoja sustava civilne zaštite s financijskim učincima za trogodišnje razdoblje za 2022.-2024.g. **6754**
133. Zaključak o usvajanju Godišnjeg plana razvoja sustava civilne zaštite s financijskim učincima za trogodišnje razdoblje općine Vrpolje za 2022.-2024. g. **6759**
134. Smjernice za organizaciju i razvoj sustava civilne zaštite na području općine Vrpolje za 2022.-2025. g. **6760**
135. Zaključak o usvajanju Smjernica za organizaciju i razvoj sustava civilne zaštite na području općine Vrpolje za 2022.-2025. godine **6770**
136. Odluka o nekorištenju pravom prvootkupa na nekretninama u k.o. Vrpolje **6771**

**OPĆINA
SLAVONSKI ŠAMAC**

54.

Na temelju članka 39. stavak 1. i 2. Zakona o proračunu («Narodne novine», broj 87/08, 136/12 i 15/15), Općinsko vijeće općine Slavonki Šamac je na svojoj 4. sjednici, održanoj 16. prosinca 2021. godine, donijelo

IZMJENE I DOPUNE PRORAČUNA

općine Slavonki Šamac za 2021.godinu

I OPĆI DIO

Članak 1.

A. RAČUN PRIHODA I RASHODA	PLAN 2021.G.	POVEĆANJE/ SMANJENJE	NOVI PLAN 2021.G. IZMJENE I DOPUNE
6 PRIHODI POSLOVANJA	13.165.600,00	-5.703.260,90	7.462.339,10
7 PRIHODI OD NEFINANC. IMOVINE	140.000,00	-135.000,00	5.000,00
3 RASHODI	5.101.850,00	-250.850,00	4.851.000,00
4 RASHODI ZA NABAVU NEFINANCIJSKE IMOVINE	9.153.750,00	-5.519.241,50	3.634.508,50
RAZLIKA-MANJAK/VIŠAK	-950.000,00	-68.169,40	-1.018.169,40
B. RAČUN ZADUŽIVANJA/ FINANCIRANJA			
8 PRIMICI OD FINANCIJSKE IMOVINE I ZADUŽIVANJA	50.000,00	10.000,00	60.000,00
5 IZDACI ZA FIN. IMOVINU I OTPLATU ZAJMOVA	200.000,00	-200.000,00	0,00
NETO ZADUŽ./FINANCIRANJE			
C. RASPOLOŽIVA SREDSTVA IZ PRETHODNIH GODINA			
9 VLASTITI IZVORI VIŠAK	1.100.000,00	-141.830,60	958.169,40
VIŠAK/MANJAK +NETO ZADUŽIVANJE+ RASPOLOŽIVA SREDSTVA IZ PRETH. GODINE			

Članak 2.

Opći dio Proračuna sastoji se od plana prihoda i primitaka, rashoda i izdataka, raspoređenih po izvorima financiranja.

OPĆINA SLAVONSKI ŠAMAC PRVE IZMJENE I DOPUNE PRORAČUNA ZA 2021. GODINU

OPĆINA SLAVONSKI ŠAMAC IZMJENE I DOPUNE PRORAČUNA ZA 2021. GODINU

A. RAČUN PRIHODA I RASHODI

		Plan	Povećanje - smanjenje	Prve izmjene i dopune	indeks
izvori financiranja					
6	PRIHODI POSLOVANJA	13.165.600,00	-5.703.260,90	7.462.339,10	56,68
61	PRIHODI OD POREZA	1.729.800,00	-884.037,26	845.762,74	48,89
611	POREZ I PRIREZ NA DOHODAK	1.531.600,00	-813.037,26	718.562,74	46,92
613	POREZI NA IMOVINU	153.200,00	-40.000,00	113.200,00	73,89
614	POREZI NA ROBU I USLUGE	45.000,00	-31.000,00	14.000,00	31,11
63	POMOĆI IZ INOZEMSTVA I OD SUBJEK. UNUTAR OPĆE D	10.883.500,00	-4.855.315,64	6.028.184,36	55,39
633	POMOĆI IZ PRORAČUNA	9.720.375,00	-5.231.375,00	4.489.000,00	46,18
634	POMOĆI OD OSTALIH SUBJEKATA UNUTAR OPĆEG PROR.	243.000,00	265.784,36	508.784,36	209,38
638	Pomoći temeljem prijenosa EU sredstava	920.125,00	110.275,00	1.030.400,00	111,98
64	PRIHODI OD IMOVINE	153.800,00	73.200,00	227.000,00	147,59
641	PRIHODI OD FINANCIJSKE IMOVINE	22.800,00	-21.800,00	1.000,00	4,39
642	PRIHODI OD NEFINANCIJSKE IMOVINE	131.000,00	95.000,00	226.000,00	172,52
65	PRIHODI OD ADMIN.PRISTOIBI I PO POSEB.PROPISIM	348.500,00	-34.000,00	314.500,00	90,24
651	UPRAVNE I ADMINISTRATIVNE PRISTOJBE	8.500,00	-3.000,00	5.500,00	64,71
652	PRIHODI PO POSEBNIM PROPISIMA	20.000,00	-1.000,00	19.000,00	95,00
653	Komunalni doprinosi i naknade	320.000,00	-30.000,00	290.000,00	90,63
66	PRIHODI OD PRODAJE PROIZV.ROBE I USLUGA, DONACIJA	50.000,00	-3.108,00	46.892,00	93,78
661	Prvih. od prodaje proizvoda, robe i pruženih uslu	50.000,00	-50.000,00	0,00	0,00
663	DONACIJE OD PRAVNIH I FIZ.OSOBA IZVAN OPĆ.PROR.	0,00	46.892,00	46.892,00	
7	PRIHODI OD PRODAJE NEFINANCIJSKE IMOVINE	140.000,00	-135.000,00	5.000,00	3,57
72	PRIHODI OD PRODAJE PROIZVEDENE DUG.IMOVINE	140.000,00	-135.000,00	5.000,00	3,57
721	Prvih. od prodaje građ. objekata	140.000,00	-135.000,00	5.000,00	3,57
ukupno:		13.305.600,00	-5.838.260,90	7.467.339,10	56,12

OPĆINA SLAVONSKI ŠAMAC IZMJENE I DOPUNE PRORAČUNA ZA 2021. GODINU

A. RAČUN PRIHODA I RASHODI

REKAPITULACIJA PO IZVORIMA FINANCIRANJA

Šifra	Izvor financiranja	Plan	Izmjene i dopune	indeks
11	Izvorni prihodi -općinski proračun	1.762.100,00	4.608.708,74	261,55
32	Vlastiti prihodi	50.000,00	0,00	0,00
44	Namjenski prihodi	610.000,00	539.000,00	88,36
51	Pomoći -tekuće	4.058.000,00	154.534,36	3,81
52	Pomoći kapitalne	5.743.000,00	933.250,00	16,25
59	Europski zajednica	1.082.500,00	1.208.400,00	111,63
61	Donacije	0,00	23.446,00	
	ukupno:	13.305.600,00	7.467.339,10	56,12

OPĆINA SLAVONSKI ŠAMAC PRVE IZMJENE I DOPUNE PRORAČUNA ZA 2021. GODINU

OPĆINA SLAVONSKI ŠAMAC IZMJENE I DOPUNE PRORAČUNA ZA 2021. GODINU

		Plan	Povećanje - smanjenje	Prve izmjene i dopune	indeks
izvori financiranja					
3	RASHODI POSLOVANJA	5.101.850,00	-250.850,00	4.851.000,00	95,08
31	RASHODI ZA ZAPOSLENE	1.884.000,00	-97.000,00	1.787.000,00	94,85
311	PLAĆE 11 51,39	1.574.000,00	-60.000,00	1.514.000,00	96,19
312	OŠTALI RASHODI ZA ZAPOSLENE 11 39	50.000,00	-20.000,00	30.000,00	60,00
313	DOPRINOSI NA PLAĆE 11 51,39	260.000,00	-17.000,00	243.000,00	93,46
32	MATERIJALNI RASHODI	2.120.850,00	-121.550,00	2.242.400,00	105,73
321	NAKNADE TROŠKOVA ZAPOSLENIMA 11 39	111.500,00	3.500,00	115.000,00	103,14
322	RASHODI ZA MATERIJAL I ENERGIJU 11 39	369.250,00	30.850,00	400.100,00	108,35
323	RASHODI ZA USLUGE 11 44 39	1.352.000,00	91.600,00	1.443.600,00	106,78
324	NAKNADE TROŠKOVA OSOBAMA IZVAN RADNOG ODNOSA 11 51	13.100,00	-10.000,00	3.100,00	23,66
329	OSTALI NESPOMENUTI RASHODI POSLOVANJA 11 51,39 71	275.000,00	5.600,00	280.600,00	102,04
34	FINANCIJSKI RASHODI	60.500,00	-25.000,00	35.500,00	58,68
343	OSTALI FINANCIJSKI RASHODI 11	60.500,00	-25.000,00	35.500,00	58,68
35	SUBVENCije	0,00	4.000,00	4.000,00	
352	SUBVENCije TROG.DRU..POLJOPR.OBRT.IZVAN JS 11	0,00	4.000,00	4.000,00	
36	POMOĆI DANE U INOZEMSTVO I UNUTAR OPĆEG PRORAČ	20.000,00	0,00	20.000,00	100,00
366	Pomoći pror.korisnicima drugih proračuna 11	20.000,00	0,00	20.000,00	100,00
37	NAKNADE GRADA I KUĆAN. OD OSIGUR. I DR. NAKNADE	440.000,00	-145.000,00	295.000,00	67,05
372	OSTALE NAKNADE GRADA I KUĆAN. IZ PRORAČUNA 11 51	440.000,00	-145.000,00	295.000,00	67,05
38	OSTALI RASHODI	576.500,00	-109.400,00	467.100,00	81,02
381	TEKUĆE DONACIJE 11	363.500,00	23.600,00	387.100,00	106,49
382	KAPITALNE DONACIJE 11	203.000,00	-133.000,00	70.000,00	34,48
383	KAZNE, PENALI I NAKNADE ŠTETE 11	10.000,00	0,00	10.000,00	100,00
4	RASHODI ZA NABAVU NEFINANCIJSKE IMOVINE	9.153.750,00	-5.519.241,50	3.634.508,50	39,71
41	RASHODI ZA NABAVU NEPROIZVEDENE DUGO. IMOVINE	170.000,00	-130.000,00	40.000,00	23,53
411	MATERIJALNA IMOVINA - PRIRODNA BOGATSTVA 44	170.000,00	-130.000,00	40.000,00	23,53
42	RASHODI ZA NABAVU PROIZVEDENE DUGOTRAJ. IMOVINE	6.890.000,00	-3.975.491,50	2.914.508,50	42,30
421	GRADEVINSKI OBJEKTI 11 44 51,52	5.710.000,00	-3.674.000,00	2.036.000,00	35,66
422	POSTROJENJA I OPREMA 11 44 52 61	380.000,00	-498.508,50	878.508,50	231,19
423	PRIJEVOZNA SREDSTVA 11 52,39	800.000,00	-800.000,00	0,00	0,00
45	RASHODI ZA DODATNA ULAGANJA NA NEFINAN. IMOV.	2.093.750,00	-1.413.750,00	680.000,00	32,48
451	DODATNA ULAGANJA NA GRAD.OBJEKTIMA 11 44 52 71	2.093.750,00	-1.413.750,00	680.000,00	32,48

5.770.000,00

OPĆINA SLAVONSKI ŠAMAC PRVE IZMJENE I DOPUNE PRORAČUNA ZA 2021. GODINU

OPĆINA SLAVONSKI ŠAMAC IZMJENE I DOPUNE PRORAČUNA ZA 2021. GODINU

REKAPITULACIJA PO IZVORIMA FINANCIRANJA

Šifra	Izvor financiranja	Plan	Izmjene i dopune	indeks
11	Izvorni prihodi -općinski proračun	3.662.100,00	5.557.412,50	151,75
32	Vlastiti prihodi	50.000,00	0,00	0,00
44	Namjenski prihodi	610.000,00	539.000,00	88,36
51	Pomoći--tekuće	4.058.000,00	164.000,00	4,04
52	Pomoći kapitalne	4.743.000,00	933.250,00	19,68
59	Europska zajednica	1.082.500,00	1.208.400,00	111,63
61	Donacije	0,00	23.446,00	
71	Povrati danih zajmova	50.000,00	60.000,00	120,00
	ukupno:	14.255.600,00	8.485.508,50	59,52

OPĆINA SLAVONSKI ŠAMAC PRVE IZMJENE I DOPUNE PRORAČUNA ZA 2021. GODINU

OPĆINA SLAVONSKI ŠAMAC IZMJENE I DOPUNE PRORAČUNA ZA 2021. GODINU

B. RAČUN ZADUŽIVANJA

		Plan	Povećanje – smanjenje	Prve izmjene i dopune	indeks
izvori financiranja					
5	IZDACI ZA FINANIJSKU IMOVINU I OTPLATE ZAJMOV	200.000,00	-200.000,00	0,00	0,00
53	IZDACI ZA DIONICE I UDIJELE U GLAVNICI	200.000,00	-200.000,00	0,00	0,00
532	DIONICE I UDIJELE U GLAVNICI TRGO.DRU.U JS	200.000,00	-200.000,00	0,00	0,00
	11				
8	PRIMICI OD FINANIJSKE IMOVINE I ZADUŽIVANJA	50.000,00	10.000,00	60.000,00	120,00
81	Prilježene otplate(povrat)glavnice stanih zajm	50.000,00	-40.000,00	10.000,00	20,00
816	Prilisci-povrat gl.v.zajmova danih trg.druš.	50.000,00	-40.000,00	10.000,00	20,00
	71				
84	PRIMICI OD ZADUŽIVANJA	0,00	-50.000,00	50.000,00	0,00
847	Prilježeni zajmovi od drugih razina vlasti	0,00	-50.000,00	50.000,00	0,00
	71				
NETO FINANCIRANJE (8 - 5):		-150.000,00	210.000,00	60.000,00	

OPĆINA SLAVONSKI ŠAMAC PRVE IZMJENE I DOPUNE PRORAČUNA ZA 2021. GODINU

OPĆINA SLAVONSKI ŠAMAC IZMJENE I DOPUNE PRORAČUNA ZA 2021. GODINU

B. RAČUN ZADUŽIVANJA

REKAPITULACIJA PO IZVORIMA FINANCIRANJA

Šifra	Izvor financiranja klasa 5	Plan	Izmjene i dopune	indeks
11	Izvorni prihodi -općinski proračun	200.000,00	0,00	0,00
	ukupno:	200.000,00	0,00	0,00

Šifra	Izvor financiranja klasa 8	Plan	Izmjene i dopune	indeks
71	Povrati danih zajmova	50.000,00	60.000,00	120,00
	ukupno:	50.000,00	60.000,00	120,00

OPĆINA SLAVONSKI ŠAMAC PRVE IZMJENE I DOPUNE PRORAČUNA ZA 2021. GODINU

OPĆINA SLAVONSKI ŠAMAC IZMJENE I DOPUNE PRORAČUNA ZA 2021. GODINU

C. RASPOLOŽIVA SREDSTVA IZ PRETHODNIH GODINA

		Plan	Povećanje - smanjenje	Prve izmjene i dopune	indeks
izvori financiranja					
9	VLASTITI IZVORI	1.100.000,00	-141.830,60	958.169,40	87,11
92	REZULTAT POSLOVANJA	1.100.000,00	-141.830,60	958.169,40	87,11
922	VIŠAK/MANJAK PRIHODA	0,51,52	-141.830,60	958.169,40	87,11
ukupno:		1.100.000,00	-141.830,60	958.169,40	87,11

OPĆINA SLAVONSKI ŠAMAC PRVE IZMJENE I DOPUNE PRORAČUNA ZA 2021. GODINU

OPĆINA SLAVONSKI ŠAMAC IZMJENE I DOPUNE PRORAČUNA ZA 2021. GODINU

C. RASPOLOŽIVA SREDSTVA IZ PRETHODNIH GODINA

REKAPITULACIJA PO IZVORIMA FINANCIRANJA

Šifra	Izvor financiranja	Plan	Izmjene i dopune	indeks
11	Izvorni prihodi - općinski proračun	2.100.000,00	948.703,76	45,18
51	Pomoći - tekuće	0,00	9.465,64	
52	Pomoći kapitalne	-1.000.000,00	0,00	0,00
	ukupno:	1.100.000,00	958.169,40	87,11

Članak 3.

Posebni dio Proračuna sastoji se od plana rashoda i izdataka Proračuna raspoređenih u tekuće i razvojne programe i aktivnosti unutar razdjela i glava za proračunsku 2021. godinu.

OPĆINA SLAVONSKI ŠAMAC PRVE IZMJENE I DOPUNE PRORAČUNA ZA 2021. GODINU

izvori financiranja:			Plan	Povećanje – smanjenje	Prve izmjene i dopune	Struktura %:	Indeks
61111	Porez i prirez/D od nesamost.rada i samost.dj.	11	1.491.600,00	-491.037,26	1.000.562,74	11,79	67,08
61112	Porez i prirez na dohodak od samost.djelatn.	11	20.000,00	0,00	20.000,00	0,24	100,00
61113	Porez i prirez /D od imovine i imovin.prava	11	20.000,00	0,00	20.000,00	0,24	100,00
61151	Porez i prirez/D po god.prijavi	11	0,00	90.000,00	90.000,00	1,06	
61171	Povrat poreza i prireza/D po god.prijavi	11	0,00	-412.000,00	-412.000,00	-4,86	
611	POREZ I PRIREZ NA DOHODAK	11	1.531.600,00	-813.037,26	718.562,74	8,47	46,92
61314	Porez na kuće za odmor	11	200,00	0,00	200,00	0,00	100,00
61315	Porez na korištenje javnih površina	11	3.000,00	0,00	3.000,00	0,04	100,00
613411	Porez na promet nekretnina-2017	11	150.000,00	-40.000,00	110.000,00	1,30	73,33
613	POREZI NA IMOVINU	11	153.200,00	-40.000,00	113.200,00	1,33	73,89
61424	Porez na potrošnju alkohola i bezalkoh.pića	11	30.000,00	-21.000,00	9.000,00	0,11	30,00
61453	Porez na tvrtku odnosno naziv tvrtke	11	15.000,00	-10.000,00	5.000,00	0,06	33,33
614	POREZI NA ROBU I USLUGE	11	45.000,00	-31.000,00	14.000,00	0,16	31,11
61	PRIHODI OD POREZA		1.729.800,00	-884.037,26	845.762,74	9,97	48,89
633111	Tekuće pomoći iz državnog proračunaRH-redovna	11,51,59	150.000,00	-150.000,00	0,00	0,00	0,00
6331111	Tekuće pomoći iz državnog proračunaRH-FISKALN	11,59	3.635.000,00	-535.000,00	3.100.000,00	36,53	85,28
63311113	Tekuće pomoći-Program Začeli-faza II-15% RH	59	162.375,00	15.625,00	178.000,00	2,10	109,62
63312	T e k . pomoći iz županijskih proračuna	51	30.000,00	-1.000,00	29.000,00	0,34	96,67
63321	Kapitalne pomoći iz državnog proračuna	11,52	5.743.000,00	-5.193.000,00	550.000,00	6,48	9,58
633211	Kapitalne pomoći iz državnog proračuna-prethodne	11	0,00	632.000,00	632.000,00	7,45	
633	POMOĆI IZ PRORAČUNA	11,51,52,59	9.720.375,00	-5.231.375,00	4.489.000,00	52,90	46,18
63414	Tekuće pomoći od HZNO, HZZ i HZZO	51	243.000,00	-117.465,64	125.534,36	1,48	51,66
63425	Kapit.pom.ost.izvanpror.korisnika drž.PR.-Fond	52	0,00	383.250,00	383.250,00	4,52	
634	POMOĆI OD OSTALIH SUBJEKATA UNUTAR OPĆEG P	11,51,52	243.000,00	265.784,36	508.784,36	6,00	209,38
63811	Tekuće pom.iz Drž.proračuna-prijenosi EU sredstava	59	920.125,00	-920.125,00	0,00	0,00	0,00
638113	Tekuće pomoći temeljem prijenosa EU sredstava-ZA	59	0,00	1.030.400,00	1.030.400,00	12,14	
638	Pomoći temeljem prijenosa EU sredstava	59	920.125,00	110.275,00	1.030.400,00	12,14	111,98
63	POMOĆI IZ INOZEMSTVA I OD SUBJEK.UNUTAR OPĆE D		10.883.500,00	-4.855.315,64	6.028.184,36	71,04	55,39
641311	Kamate-Žene i mladi	11	21.800,00	-21.800,00	0,00	0,00	0,00
64132	Kamate na depozite po viđenju	11	500,00	0,00	500,00	0,01	100,00
64143	Zatezne kamate iz obveznih odnosa i drugo	11	500,00	0,00	500,00	0,01	100,00
641	PRIHODI OD FINANCIJSKE IMOVINE	11	22.800,00	-21.800,00	1.000,00	0,01	4,29
64219	Nakn.za ostale koncesije	11,44	20.000,00	1.000,00	21.000,00	0,25	105,00
642221	Prihod od zakupa poljoprivrednog zemljišta	44	2.000,00	8.000,00	10.000,00	0,12	500,00
64225	Prihodi od zakupa poslovnih objekata	44	15.000,00	0,00	15.000,00	0,18	100,00
64229	Ostali prih.od zakupa i iznajmljivanja imovin	44	15.000,00	0,00	15.000,00	0,18	100,00
642291	Ostali prih.od zakupa i iznajmlj. im.-HTRBA	44	35.000,00	0,00	35.000,00	0,41	100,00
64236	Spomenička renta	11	1.000,00	0,00	1.000,00	0,01	100,00
64239	Ost.naknade za korišć.nefinancijske imovine	44	20.000,00	86.000,00	106.000,00	1,25	530,00
64299	Nakn za zadr.nez.izg.z-OPĆINA	44	20.000,00	0,00	20.000,00	0,24	100,00
642991	Nak za nezak.izgr-AZONIS	44	3.000,00	0,00	3.000,00	0,04	100,00
642	PRIHODI OD NEFINANCIJSKE IMOVINE	11,41,43,44	131.000,00	95.000,00	226.000,00	2,66	172,52
64	PRIHODI OD IMOVINE		153.800,00	73.200,00	227.000,00	2,68	147,59
65123	Gradske i općinske upravne pristojbe	11	5.000,00	-1.000,00	4.000,00	0,05	80,00
65139	Prihod od prodaje državnih biljega	11	3.000,00	-2.000,00	1.000,00	0,01	33,33
65149	Ostale nespomenute pristojbe i naknade	11	500,00	0,00	500,00	0,01	100,00
651	UPRAVNE I ADMINISTRATIVNE PRISTOJBE	11	8.500,00	-3.000,00	5.500,00	0,06	64,71
65221	Vodni doprinos	44	20.000,00	-1.000,00	19.000,00	0,22	95,00
652	PRIHODI PO POSEBNIM PROPISIMA	0,11,41,44	20.000,00	-1.000,00	19.000,00	0,22	95,00
65311	Komunalni doprinosi	44	20.000,00	-5.000,00	15.000,00	0,18	75,00

OPĆINA SLAVONSKI ŠAMAC PRVE IZMJENE I DOPUNE PRORAČUNA ZA 2021. GODINU

izvori financiranja:			Plan	Povećanje – smanjenje	Prve izmjene i dopune	Struktura %:	Indeks
65321	Komunalne naknade	44	220.000,00	-20.000,00	200.000,00	2,36	90,91
6534	Nakn.za dodj. i korišt.grobnog mjesta	44	80.000,00	-5.000,00	75.000,00	0,88	93,75
653	Komunalni doprinosi i naknade	44	320.000,00	-30.000,00	290.000,00	3,42	90,63
65	PRIHODI OD ADMIN.PRISTOJBI I PO POSEB.PROPISIM		348.500,00	-34.000,00	314.500,00	3,71	90,24
66151	Prihodi od pruženih usluga	32	50.000,00	-50.000,00	0,00	0,00	0,00
661	Prih.od prodaje proizvoda,robe i pruženih uslu	11,32	50.000,00	-50.000,00	0,00	0,00	0,00
6632	Kapitalne donacije	11,42,61	0,00	23.446,00	23.446,00	0,28	
66323	Kapitalne donacije trgovačkih društava	61	0,00	23.446,00	23.446,00	0,28	
663	DONACIJE OD PRAVNIH I FIZ.OSOBA IZVAN OPĆ.PRC	11,42,61	0,00	46.892,00	46.892,00	0,55	
66	PRIH.OB PRODAJE PROIZV.ROBE I USLUGA,DONACIJA		50.000,00	-3.108,00	46.892,00	0,55	93,78
Klasa: 6	PRIHODI POSLOVANJA		13.165.600,00	-5.703.260,90	7.462.339,10	87,94	56,68
7211	Stambeni objekti	44	10.000,00	-5.000,00	5.000,00	0,06	50,00
72129	Ostali poslovni građevinski objekti	44	130.000,00	-130.000,00	0,00	0,00	0,00
721	Prihodi od prodajegrad.objekata	11,44	140.000,00	-135.000,00	5.000,00	0,06	3,57
72	PRIHODI OD PRODAJE PROIZVEDENE DUG.IMOVINE		140.000,00	-135.000,00	5.000,00	0,06	3,57
Klasa: 7	PRIHODI OD PRODAJE NEFINANCIJSKE IMOVINE		140.000,00	-135.000,00	5.000,00	0,06	3,57
81632	Povrat zajm.danib.tuz.trg.društva,izvan js-dug	71	50.000,00	-40.000,00	10.000,00	0,12	20,00
816	Primici-povrati glav.zajmova danib.trg.druš.	11,71	50.000,00	-40.000,00	10.000,00	0,12	20,00
81	Primljene otplate(povrati)glavnice danib.zajm		50.000,00	-40.000,00	10.000,00	0,12	20,00
84711	Primljeni zajmovi od državnog proračuna-kratko	71	0,00	50.000,00	50.000,00	0,59	
847	Primljeni zajmovi od drugih razina vlasti	71	0,00	50.000,00	50.000,00	0,59	
84	PRIMICI OD ZADUŽIVANJA		0,00	50.000,00	50.000,00	0,59	
Klasa: 8	PRIMICI OD FINANCIJSKE IMOVINE I ZADUŽIVANJA		50.000,00	10.000,00	60.000,00	0,71	120,00
9221101	Višak prihoda posl.-opći prihodi i primici	11	2.100.000,00	-1.590.735,69	509.264,31	6,00	24,25
9221102	Višak prihoda posl.-pomoći	51	0,00	9.465,64	9.465,64	0,11	
92213	Višak pritaka od financijske imovine	11	0,00	439.439,45	439.439,45	5,18	
9222201	Manjak prihoda od nefinancijske imovine-kapit.pom	52	-1.000.000,00	1.000.000,00	0,00	0,00	0,00
922	VIŠAK/MANJAK PRIHODA	11,44,51,52,59	1.100.000,00	-141.830,60	958.169,40	11,29	87,11
92	REZULTAT POSLOVANJA		1.100.000,00	-141.830,60	958.169,40	11,29	87,11
Klasa: 9	VLASITI IZVORI		1.100.000,00	-141.830,60	958.169,40	11,29	87,11
Ukupno:			14.455.600,00	-5.970.091,50	8.485.508,50	100,00	58,70

OPĆINA SLAVONSKI ŠAMAC PRVE IZMJENE I DOPUNE PRORAČUNA ZA 2021. GODINU**Rekapitulacija prema izvorima financiranja:**

šifra	izvor financiranja	plan:	izmjena:	indeks:
11	Izvorni prihodi -općinski pri	3.862.100,00	5.557.412,50	143,90
32	Vlastiti prihodi	50.000,00	0,00	0,00
44	Namjenski prihodi	610.000,00	539.000,00	88,36
51	Pomoći--tekuće	4.058.000,00	164.000,00	4,04
52	Pomoći kapitalne	4.743.000,00	933.250,00	19,68
59	Europska zajednica	1.082.500,00	1.208.400,00	111,63
61	Donacije	0,00	23.446,00	
71	Povrati danih zajmova	50.000,00	60.000,00	120,00
	ukupno:	14.455.600,00	8.485.508,50	58,70

OPĆINA SLAVONSKI ŠAMAC

PRORAČUN ZA 2022 GODINU

UKUPNI RASHODI - POSEBNI DIO	izvori financiranja	Plan 2022	Plan 2023	Plan 2024
Razdjel: 010 OPĆINA SLAVONSKI ŠAMAC		19.159.500,00	6.527.000,00	6.507.000,00
Glava: 010-01 JEDINSTVENI UPRAVNI ODJEL		19.159.500,00	6.527.000,00	6.507.000,00
		19.159.500,00	6.527.000,00	6.507.000,00
Program: 1001 JEDINSTVENI UPRAVNI ODJEL		2.296.500,00	1.945.000,00	1.935.000,00
<i>funkcija: 0111 Izvršna i zakonodavna tijela</i>				
aktivnost: A1001-01 JAVNA UPRAVA I ADMINISTRACIJA		2.231.500,00	1.875.000,00	1.865.000,00
31 RASHODI ZA ZAPOSLENE		767.000,00	770.000,00	770.000,00
311 PLAĆE	11	626.000,00		
312 OSTALI RASHODI ZA ZAPOSLENE	11	56.000,00		
313 DOPRINOSI NA PLAĆE	11	85.000,00		
32 MATERIJALNI RASHODI		1.197.000,00	1.000.000,00	1.000.000,00
321 NAKNADE TROŠKOVA ZAPOSLENIMA	11 32	66.000,00		
322 RASHODI ZA MATERIJAL I ENERGIJU	11 51	200.000,00		
323 RASHODI ZA USLUGE	11 51	793.000,00		
324 NAKNADE TROŠKOVA OSOBAMA IZVAN RADNOG ODNOSA	11 51	13.000,00		
329 OSTALI NESPOMENUTI RASHODI POSLOVANJA	11	125.000,00		
34 FINANCIJSKI RASHODI		55.500,00	75.000,00	75.000,00
343 OSTALI FINANCIJSKI RASHODI	11	55.500,00		
42 RASHODI ZA NABAVU PROIZVEDENE DUGOTRAJIMOVINE		62.000,00	30.000,00	20.000,00
422 POSTROJENJA I OPREMA	11	62.000,00		
53 IZDACI ZA DIONICE I UDJELE U GLAVNICI		100.000,00	0,00	0,00
532 DIONICE I UDJELE U GLAVNICI TRGO.DRU.U JS	11	100.000,00		
54 IZDACI ZA OTPLATU GLAVNI.PRIMLJE.KREDITA I ZAJ		50.000,00	0,00	0,00
547 OTPLA.GLA.ZAJMOVA OD DRUGIH RAZINA VLASTI	11	50.000,00		
<i>funkcija: 0113 Vanjski poslovi</i>				
aktivnost: A1001-03 OBILJEŽAVANJE DANA OPĆINE		65.000,00	70.000,00	70.000,00
32 MATERIJALNI RASHODI		65.000,00	70.000,00	70.000,00
323 RASHODI ZA USLUGE	11	10.000,00		
329 OSTALI NESPOMENUTI RASHODI POSLOVANJA	11	55.000,00		
Program: 1002 ZAŠTITA O POŽARIMA I CIVILNA ZAŠTITA		213.000,00	216.000,00	216.000,00
<i>funkcija: 0320 Usluge protupožarne zaštite</i>				
aktivnost: A1002-01 ZAŠTITA OD POŽARA		156.000,00	156.000,00	156.000,00
38 OSTALI RASHODI		156.000,00	156.000,00	156.000,00
381 TEKUĆE DONACIJE	11	156.000,00		
<i>funkcija: 0113 Vanjski poslovi</i>				
aktivnost: A1002-02 ZAŠTITA I SPAŠAVANJE		5.000,00	5.000,00	5.000,00
32 MATERIJALNI RASHODI		5.000,00	5.000,00	5.000,00
329 OSTALI NESPOMENUTI RASHODI POSLOVANJA	11	5.000,00		
<i>funkcija: 0113 Vanjski poslovi</i>				
aktivnost: A1002-04 CIVILNA ZAŠTITA		52.000,00	55.000,00	55.000,00
32 MATERIJALNI RASHODI		52.000,00	55.000,00	55.000,00
322 RASHODI ZA MATERIJAL I ENERGIJU	51	20.000,00		
323 RASHODI ZA USLUGE	11	12.000,00		
329 OSTALI NESPOMENUTI RASHODI POSLOVANJA	11	20.000,00		

OPĆINA SLAVONSKI ŠAMAC

PRORAČUN ZA 2022 GODINU

UKUPNI RASHODI - POSEBNI DIO	izvori financiranja	Plan 2022	Plan 2023	Plan 2024
Razdjel: 010 OPĆINA SLAVONSKI ŠAMAC		19.159.500,00	6.527.000,00	6.507.000,00
Glava: 010-01 JEDINSTVENI UPRAVNI ODJEL		19.159.500,00	6.527.000,00	6.507.000,00
		19.159.500,00	6.527.000,00	6.507.000,00
Program: 1003 SOCIJALNA SKRB I NOVČANE POMOĆI		90.000,00	90.000,00	90.000,00
<i>funkcija: 1090 Aktivnosti soc.zaštite koji nisu drugdje svrstane</i>				
aktivnost: A1003-01 SOCIJALNA SKRB I NOVČANE POMOĆI		90.000,00	90.000,00	90.000,00
37 NAKNADE GRADA I KUĆAN. OD OSIGURA. I DR. NAKNADE		60.000,00	60.000,00	60.000,00
372 OSTALE NAKNADE GRADA I KUĆAN. IZ PRORAČUNA	11 51	60.000,00		
38 OSTALI RASHODI		30.000,00	30.000,00	30.000,00
381 TEKUĆE DONACIJE	11	30.000,00		
Program: 1004 JAVNE POTREBE U ŠKOLSTVU		392.000,00	450.000,00	450.000,00
<i>funkcija: 0911 Predškolsko obrazovanje</i>				
aktivnost: A1004-01 PREDŠKOLSKI ODGOJ		112.000,00	110.000,00	110.000,00
32 MATERIJALNI RASHODI		62.000,00	60.000,00	60.000,00
323 RASHODI ZA USLUGE	11	60.000,00		
329 OSTALI NESPOменуTI RASHODI POSLOVANJA	11	2.000,00		
37 NAKNADE GRADA I KUĆAN. OD OSIGURA. I DR. NAKNADE		50.000,00	50.000,00	50.000,00
372 OSTALE NAKNADE GRADA I KUĆAN. IZ PRORAČUNA	11	50.000,00		
<i>funkcija: 0912 Osnovno obrazovanje</i>				
aktivnost: A1004-02 OSNOVNO ŠKOLSTVO		160.000,00	155.000,00	155.000,00
32 MATERIJALNI RASHODI		10.000,00	0,00	0,00
329 OSTALI NESPOменуTI RASHODI POSLOVANJA	11	10.000,00		
36 POMOĆI DANE U INOZEMSTVO I UNUTAR OPĆEG PRORAČ.		20.000,00	95.000,00	95.000,00
366 Pomoći pror.korisnicima drugih proračuna	11	20.000,00		
37 NAKNADE GRADA I KUĆAN. OD OSIGURA. I DR. NAKNADE		130.000,00	60.000,00	60.000,00
372 OSTALE NAKNADE GRADA I KUĆAN. IZ PRORAČUNA	11	130.000,00		
<i>funkcija: 092 SREDNJOŠKOLSKO OBRAZOVANJE</i>				
aktivnost: A1004-03 SREDNJE ŠKOLSTVO		20.000,00	85.000,00	85.000,00
37 NAKNADE GRADA I KUĆAN. OD OSIGURA. I DR. NAKNADE		20.000,00	85.000,00	85.000,00
372 OSTALE NAKNADE GRADA I KUĆAN. IZ PRORAČUNA	11	20.000,00		
<i>funkcija: 094 VISOKA NAOBRAZBA</i>				
aktivnost: A1004-04 VISOKO ŠKOLSTVO		100.000,00	100.000,00	100.000,00
37 NAKNADE GRADA I KUĆAN. OD OSIGURA. I DR. NAKNADE		100.000,00	100.000,00	100.000,00
372 OSTALE NAKNADE GRADA I KUĆAN. IZ PRORAČUNA	11	100.000,00		
Program: 1005 JAVNE POTREBE U KULTURI, ŠPORTU I RELIGIJI, OSTALO		605.500,00	539.000,00	539.000,00
<i>funkcija: 0820 Služba kulture</i>				
aktivnost: A1005-01 KULTURA		55.000,00	55.000,00	55.000,00
38 OSTALI RASHODI		55.000,00	55.000,00	55.000,00
381 TEKUĆE DONACIJE	11	55.000,00		
<i>funkcija: 0810 Služba rekreacije i sporta</i>				
aktivnost: A1005-02 ŠPORT		122.000,00	130.000,00	130.000,00
38 OSTALI RASHODI		122.000,00	130.000,00	130.000,00
381 TEKUĆE DONACIJE	11	122.000,00		
<i>funkcija: 0840 Religijske i druge službe zajednice</i>				
aktivnost: A1005-03 RELIGIJA		65.000,00	10.000,00	10.000,00
38 OSTALI RASHODI		65.000,00	10.000,00	10.000,00
381 TEKUĆE DONACIJE	11	50.000,00		

OPĆINA SLAVONSKI ŠAMAC

PRORAČUN ZA 2022 GODINU

UKUPNI RASHODI - POSEBNI DIO		izvori financiranja	Plan 2022	Plan 2023	Plan 2024
Razdjel: 010 OPĆINA SLAVONSKI ŠAMAC			19.159.500,00	6.527.000,00	6.507.000,00
Glava: 010-01 JEDINSTVENI UPRAVNI ODJEL			19.159.500,00	6.527.000,00	6.507.000,00
			19.159.500,00	6.527.000,00	6.507.000,00
Program: 1005 JAVNE POTREBE U KULTURI, ŠPORTU I RELIGIJI, OSTALO			605.500,00	539.000,00	539.000,00
<i>funkcija: 0840 Religijske i druge službe zajednice</i>					
aktivnost: A1005-03 RELIGIJA			65.000,00	10.000,00	10.000,00
38	OSTALI RASHODI		65.000,00	10.000,00	10.000,00
382	KAPITALNE DONACIJE	11	15.000,00		
<i>funkcija: 0860 Rashodi za rekreaciju, kulturu i religiju koji nisu drugdje svrstani</i>					
aktivnost: A1005-04 OSTALE POTREBE			103.500,00	84.000,00	84.000,00
32	MATERIJALNI RASHODI		20.000,00	64.000,00	64.000,00
329	OSTALI NESPOMENUTI RASHODI POSLOVANJA	11	20.000,00		
38	OSTALI RASHODI		83.500,00	20.000,00	20.000,00
381	TEKUĆE DONACIJE	11	43.500,00		
382	KAPITALNE DONACIJE	11	30.000,00		
383	KAZNE, PENALI I NAKNADE ŠTETE	11	10.000,00		
<i>funkcija: 0113 Vanjski poslovi</i>					
aktivnost: A1005-05 MANIFESTACIJE, OBILJEŽAVANJA I SL.			30.000,00	30.000,00	30.000,00
32	MATERIJALNI RASHODI		30.000,00	30.000,00	30.000,00
329	OSTALI NESPOMENUTI RASHODI POSLOVANJA	11	30.000,00		
<i>funkcija: 0620 Razvoj zajednice</i>					
aktivnost: A1005-06 DEMOGRAFSKE MJERE			230.000,00	230.000,00	230.000,00
37	NAKNADE GRADA, I KUĆAN, OD OSIGURANJA I DR. NAKNADE		30.000,00	30.000,00	30.000,00
372	OSTALE NAKNADE GRADA, I KUĆAN, IZ PRORAČUNA	11	30.000,00		
38	OSTALI RASHODI		200.000,00	200.000,00	200.000,00
382	KAPITALNE DONACIJE	11	200.000,00		
Program: 1006 PROGRAM JAVNIH RADOVA (HZZ, "ZAŽELI" I SL.)			117.000,00	118.000,00	118.000,00
<i>funkcija: 0113 Vanjski poslovi</i>					
aktivnost: A1006-01 PROGRAM JAVNIH RADOVA			117.000,00	118.000,00	118.000,00
31	RASHODI ZA ZAPOSLENE		117.000,00	118.000,00	118.000,00
311	PLAĆE	51	100.000,00		
313	DOPRINOSI NA PLAĆE	51	17.000,00		
Program: 1007 ZAŽELI - PROGRAM ZAPOSŁJAVANJA ŽENA			418.500,00	0,00	0,00
<i>funkcija: 0113 Vanjski poslovi</i>					
aktivnost: A1007-01 ZAPOSŁJAVANJE ŽENA IZ CILJNIH SKUPINA U SVRHU POTP. I PODR.			254.000,00	0,00	0,00
31	RASHODI ZA ZAPOSLENE		214.000,00	0,00	0,00
311	PLAĆE	59	180.000,00		
312	OSTALI RASHODI ZA ZAPOSLENE	59	5.000,00		
313	DOPRINOSI NA PLAĆE	59	29.000,00		
32	MATERIJALNI RASHODI		40.000,00	0,00	0,00
322	RASHODI ZA MATERIJAL I ENERGIJU	59	40.000,00		
<i>funkcija: 0113 Vanjski poslovi</i>					
aktivnost: A1007-02 OBRAZOVANJE, I OSPOSOBLJAVANJE ŽENA IZ CILJNIH SKUPINA			10.000,00	0,00	0,00
32	MATERIJALNI RASHODI		10.000,00	0,00	0,00
321	NAKNADE TROŠKOVA ZAPOSLENIMA	11	10.000,00		

OPĆINA SLAVONSKI ŠAMAC

PRORAČUN ZA 2022 GODINU

UKUPNI RASHODI - POSEBNI DIO	izvori financiranja	Plan 2022	Plan 2023	Plan 2024
Razdjel: 010 OPĆINA SLAVONSKI ŠAMAC		19.159.500,00	6.527.000,00	6.507.000,00
Glava: 010-01 JEDINSTVENI UPRAVNI ODJEL		19.159.500,00	6.527.000,00	6.507.000,00
		19.159.500,00	6.527.000,00	6.507.000,00
Program: 1007 ZAŽELI - PROGRAM ZAPOSŁJAVANJA ŽENA		418.500,00	0,00	0,00
<i>funkcija: 0113 Vanjski poslovi</i>				
aktivnost: A1007-03 PROMIDŽBA I VIDLJIVOST		20.000,00	0,00	0,00
32 MATERIJALNI RASHODI		20.000,00	0,00	0,00
323 RASHODI ZA USŁUGE	59	10.000,00		
329 OSTALI NESPOMENUTI RASHODI POSŁOVANJA	11	10.000,00		
<i>funkcija: 0113 Vanjski poslovi</i>				
aktivnost: A1007-04 UPRAVLJANJE PROJEKTOM I ADMINISTRACIJA		134.500,00	0,00	0,00
31 RASHODI ZA ZAPOSLENE		116.500,00	0,00	0,00
311 PLAĆE	59	100.000,00		
313 DOPRINOSI NA PLAĆE	59	16.500,00		
32 MATERIJALNI RASHODI		18.000,00	0,00	0,00
321 NAKNADE TROŠKOVA ZAPOSLENIMA	59	3.000,00		
323 RASHODI ZA USŁUGE	11	15.000,00		
Program: 1008 ZAŠTITA OKOLIŠA		630.000,00	150.000,00	150.000,00
<i>funkcija: 0560 Poslovi i usluge zaštite okoliša koji nisu drugdje svrstani</i>				
aktivnost: A1008-01 ZAŠTITA OKOLIŠA		630.000,00	150.000,00	150.000,00
32 MATERIJALNI RASHODI		150.000,00	150.000,00	150.000,00
323 RASHODI ZA USŁUGE	59	150.000,00		
42 RASHODI ZA NABAVU PROIZVEDENE DUGOTRAJIMOVINE		480.000,00	0,00	0,00
422 POSTROJENJA I OPREMA	52	480.000,00		
Program: 1009 PROGRAM GRAĐENJA KOMUNALNE INFRASTRUKTURE		12.075.000,00	1.904.000,00	1.894.000,00
<i>funkcija: 0620 Razvoj zajednice</i>				
aktivnost: A1009-01 NERAZVRSTANE CESTE		870.000,00	400.000,00	400.000,00
45 RASHODI ZA DODATNA ULAGANJA NA NEFINAN.IMOV.		870.000,00	400.000,00	400.000,00
451 DODATNA ULAGANJA NA GRAĐ.OBJEKTIMA	11	870.000,00		
<i>funkcija: 0620 Razvoj zajednice</i>				
aktivnost: A1009-02 JAVNE PROMETNE POVRŠINE		550.000,00	200.000,00	200.000,00
42 RASHODI ZA NABAVU PROIZVEDENE DUGOTRAJIMOVINE		550.000,00	200.000,00	200.000,00
421 GRAĐEVINSKI OBJEKTI	51	550.000,00		
<i>funkcija: 0620 Razvoj zajednice</i>				
aktivnost: A1009-03 DODATNA ULAGANJA I IZGR.JAVNE RASVJETE		775.000,00	300.000,00	300.000,00
42 RASHODI ZA NABAVU PROIZVEDENE DUGOTRAJIMOVINE		775.000,00	300.000,00	300.000,00
421 GRAĐEVINSKI OBJEKTI	11	775.000,00		
<i>funkcija: 0620 Razvoj zajednice</i>				
aktivnost: A1009-04 JAVNA PARKIRALIŠTA		10.000,00	0,00	0,00
42 RASHODI ZA NABAVU PROIZVEDENE DUGOTRAJIMOVINE		10.000,00	0,00	0,00
421 GRAĐEVINSKI OBJEKTI	11	10.000,00		
<i>funkcija: 0620 Razvoj zajednice</i>				
aktivnost: A1009-05 JAVNE ZELENE POVRŠINE		20.000,00	20.000,00	20.000,00
42 RASHODI ZA NABAVU PROIZVEDENE DUGOTRAJIMOVINE		20.000,00	20.000,00	20.000,00
421 GRAĐEVINSKI OBJEKTI	11	20.000,00		

OPĆINA SLAVONSKI ŠAMAC

PRORAČUN ZA 2022 GODINU

UKUPNI RASHODI - POSEBNI DIO		izvori financiranja	Plan 2022	Plan 2023	Plan 2024
Razdjel: 010 OPĆINA SLAVONSKI ŠAMAC			19.159.500,00	6.527.000,00	6.507.000,00
Glava: 010-01 JEDINSTVENI UPRAVNI ODJEL			19.159.500,00	6.527.000,00	6.507.000,00
			19.159.500,00	6.527.000,00	6.507.000,00
Program: 1009 PROGRAM GRAĐENJA KOMUNALNE INFRASTRUKTURE			12.075.000,00	1.904.000,00	1.894.000,00
funkcija: 0620 Razvoj zajednice					
aktivnost: A1009-06 UREĐENJE GROBLJA			400.000,00	0,00	0,00
42	RASHODI ZA NABAVU PROIZVEDENE DUGOTRAJ.IMOVINE		400.000,00	0,00	0,00
421	GRADEVINSKI OBJEKTI	11	400.000,00		
funkcija: 0620 Razvoj zajednice					
aktivnost: A1009-08 OSTALE GRAĐEVINE I UREĐAJI JAVNE NAMJENE			9.450.000,00	984.000,00	974.000,00
42	RASHODI ZA NABAVU PROIZVEDENE DUGOTRAJ.IMOVINE		9.100.000,00	500.000,00	500.000,00
421	GRADEVINSKI OBJEKTI	11 51,52	8.950.000,00		
422	POSTROJENJA I OPREMA	11	150.000,00		
45	RASHODI ZA DODATNA ULAGANJA NA NEFINAN.IMOV.		350.000,00	484.000,00	474.000,00
451	DODATNA ULAGANJA NA GRAĐ.OBJEKTIMA	11	350.000,00		
Program: 1010 PROGRAM ODRŽAVANJA OBJEKATA KOMUNALNE INFRASTRUKTURE			560.000,00	320.000,00	320.000,00
funkcija: 0620 Razvoj zajednice					
aktivnost: A1010-01 STAZE, CESTE I SLIČNI GRADEVINSKI OBJEKTI			50.000,00	50.000,00	50.000,00
32	MATERIJALNI RASHODI		50.000,00	50.000,00	50.000,00
323	RASHODI ZA USLUGE	11	50.000,00		
funkcija: 0620 Razvoj zajednice					
aktivnost: A1010-03 POTROŠNJA I ODRŽAVANJE JAVNE RASVJETE			150.000,00	150.000,00	150.000,00
32	MATERIJALNI RASHODI		150.000,00	150.000,00	150.000,00
322	RASHODI ZA MATERIJAL I ENERGIJU	11	100.000,00		
323	RASHODI ZA USLUGE	11	50.000,00		
funkcija: 0620 Razvoj zajednice					
aktivnost: A1010-04 UREĐENJE GROBLJA			210.000,00	20.000,00	20.000,00
32	MATERIJALNI RASHODI		210.000,00	20.000,00	20.000,00
322	RASHODI ZA MATERIJAL I ENERGIJU	11	10.000,00		
323	RASHODI ZA USLUGE	11	200.000,00		
funkcija: 0620 Razvoj zajednice					
aktivnost: A1010-05 ODRŽAVANJE I UREĐENJE JAVNIH I OSTALIH POVRŠINA			150.000,00	100.000,00	100.000,00
32	MATERIJALNI RASHODI		150.000,00	100.000,00	100.000,00
323	RASHODI ZA USLUGE	11	150.000,00		
Program: 1012 UREĐENJE I IZGRADNJA OSTALIH OBJEKATA U VLOPCINE			1.662.000,00	695.000,00	695.000,00
funkcija: 0620 Razvoj zajednice					
aktivnost: A1012-01 ULAGANJE U DOMOVE I OSTALE GRADEVINSKE OBJEKTE(MRTV)			780.000,00	340.000,00	340.000,00
32	MATERIJALNI RASHODI		330.000,00	340.000,00	340.000,00
322	RASHODI ZA MATERIJAL I ENERGIJU	11	100.000,00		
323	RASHODI ZA USLUGE	11	230.000,00		
42	RASHODI ZA NABAVU PROIZVEDENE DUGOTRAJ.IMOVINE		450.000,00	0,00	0,00
421	GRADEVINSKI OBJEKTI	11	100.000,00		
422	POSTROJENJA I OPREMA	44 51,52	350.000,00		
funkcija: 0620 Razvoj zajednice					
aktivnost: A1012-02 ODRŽAVANJE JAVNIH I OSTALIH POVRŠINA			537.000,00	10.000,00	10.000,00
32	MATERIJALNI RASHODI		10.000,00	10.000,00	10.000,00
323	RASHODI ZA USLUGE	11	10.000,00		

OPĆINA SLAVONSKI ŠAMAC

PRORAČUN ZA 2022 GODINU

UKUPNI RASHODI - POSEBNI DIO	izvori financiranja	Plan 2022	Plan 2023	Plan 2024
Razdjel: 010 OPĆINA SLAVONSKI ŠAMAC		19.159.500,00	6.527.000,00	6.507.000,00
Glava: 010-01 JEDINSTVENI UPRAVNI ODJEL		19.159.500,00	6.527.000,00	6.507.000,00
		19.159.500,00	6.527.000,00	6.507.000,00
Program: 1012 UREĐENJE I IZGRADNJA OSTALIH OBJEKATA U VL. OPĆINE		1.662.000,00	695.000,00	695.000,00
<i>funkcija: 0620 Razvoj zajednice</i>				
aktivnost: A1012-02 ODRŽAVANJE JAVNIH I OSTALIH POVRŠINA		537.000,00	10.000,00	10.000,00
42 RASHODI ZA NABAVU PROIZVEDENE DUGOTRAJIMOVINE		527.000,00	0,00	0,00
422 POSTROJENJA I OPREMA	11	77.000,00		
423 PRIJEVOZNA SREDSTVA	11	450.000,00		
<i>funkcija: 0620 Razvoj zajednice</i>				
aktivnost: A1012-03 GRADNJA OSTALIH OBJEKATA U VL. OPĆINE		150.000,00	150.000,00	150.000,00
42 RASHODI ZA NABAVU PROIZVEDENE DUGOTRAJIMOVINE		150.000,00	150.000,00	150.000,00
421 GRADEVINSKI OBJEKTI	11	150.000,00		
<i>funkcija: 0620 Razvoj zajednice</i>				
aktivnost: A1012-04 PLAĆE ZA ZAPOSLENE		195.000,00	195.000,00	195.000,00
31 RASHODI ZA ZAPOSLENE		190.000,00	190.000,00	190.000,00
311 PLAĆE	11	150.000,00		
312 OSTALI RASHODI ZA ZAPOSLENE	11	15.000,00		
313 DOPRINOSI NA PLAĆE	11	25.000,00		
32 MATERIJALNI RASHODI		5.000,00	5.000,00	5.000,00
321 NAKNADE TROŠKOVA ZAPOSLENIMA	11	5.000,00		
Program: 1013 POMOĆI PODUZETNICIMA I OBRTRNICIMA		100.000,00	100.000,00	100.000,00
aktivnost: A1013-01 POMOĆI PODUZETNICIMA I OBRTRNICIMA-COVID 19		100.000,00	100.000,00	100.000,00
35 SUBVENCije		100.000,00	100.000,00	100.000,00
352 SUBVENCije TRGO DRU., POLJOPR., OBRT., IZVAN JS	11	100.000,00		
	UKUPNO:	19.159.500,00	6.527.000,00	6.507.000,00

Rekapitulacija prema izvorima financiranja:

Šifra	Izvor financiranja	Iznos:	Struktura:
11	Izvorni prihodi -općinski proračun	7.370.750,00	38,47 %
32	Vlastiti prihodi	30.000,00	0,16 %
44	Namjenski prihodi	710.000,00	3,71 %
51	Pomoći-tekuće	347.000,00	1,81 %
52	Pomoći kapitalne	1.183.250,00	6,18 %
59	Europska zajednica	9.443.500,00	49,29 %
71	Povrati danih zajmova	75.000,00	0,39 %
	ukupno:	19.159.500,00	100,00 %

Članak 4.

Ove Izmjene i dopune Proračuna stupaju na snagu danom donošenja, a primjenjivat će se od 1. siječnja 2021. godine i bit će objavljene u «Službenom vjesniku Brodsko posavske županije».

OPĆINSKO VIJEĆE
OPĆINE SLAVONSKI ŠAMAC

KLASA:400-01/20-01/9
URBROJ:2178/09-02-21-8
U Slavonskom Šamcu, 16. prosinca 2021. godine

PREDSJEDNICA
OPĆINSKOG VIJEĆA
Ivana Ević, dipl.iur., v.r.

55.

Na temelju članka 67. stavka 1. Zakona o komunalnom gospodarstvu („Narodne novine“ broj 68/18, 110/18 i 32/20) i članka 27. Statuta općine Slavonski Šamac („Službeni vjesnik Brodsko-posavske županije“ broj 10/21), Općinsko vijeće općine Slavonski Šamac na 4. Sjednici Općinskog vijeća, održanoj 16. prosinca 2021. donijelo je

IZMJENE I DOPUNE PROGRAMA

građenja komunalne infrastrukture na području općine Slavonski Šamac za 2021. godini

A. OPĆIDIO

I.

U Izmjenama i dopunama programa građenja komunalne infrastrukture na području općine Slavonski Šamac u 2021. godini (u daljnjem tekstu: Program), određuje se komunalna infrastruktura koja će se graditi u općini Slavonski Šamac (u daljnjem tekstu: Općina) u 2021. godini.

Program se izrađuje i donosi u skladu s Izvješćem o stanju u prostoru, potrebama uređenja zemljišta planiranog prostornim planom i planom razvojnih programa koji se donose na temelju posebnih propisa, a vodeći računa o troškovima građenja infrastrukture te financijskim mogućnostima i predvidivim izvorima prihoda.

Program se može donijeti i prije izrade Izvješća o stanju u prostoru, ukoliko Općina nema izrađeno isto Izvješće.

II.

Procjena troškova građenja komunalne infrastrukture obavlja se prema načelu punog pokrivanja troškova građenja komunalne infrastrukture određenog ovim Programom.

Troškovi iz stavka 1. ovoga članka procjenjuju se na temelju troškova građenja usporedivih građevina komunalne infrastrukture u godini koja prethodi planskom razdoblju i zabilježenog indeksa povećanja odnosno smanjenja troškova građenja.

III.

Građenje komunalne infrastrukture iz točke IV. ovog Programa utvrđuju se za sljedeće djelatnosti komunalne infrastrukture i to:

- nerazvrstane ceste;
- javne površine na kojima nije dopušten promet motornim vozilima;
- građevine i uređaji javne namjene;
- javna parkirališta;
- javne zelene površine;
- javnu rasvjetu.

B. PROGRAMIRANI POSLOVI I PROCJENA TROŠKOVA

IV.

U ovim Izmjenama i dopunama Programa, usporedivo s Programom građena komunalne infrastrukture na području općine Slavonski Šamac u 2021. godini („Službeni vjesnik Brodsko-posavske županije“, br. 44/20) planirane su sljedeće investicije:

1. NERAZVRSTANE CESTE

Redni broj	KOMUNALNA INFRASTRUKTURA	PLANIRANA VRIJEDNOST (kn)	IZVOR FINANCIRANJA
1.1.	<i>REKONSTRUKCIJA CESTE U ULICAMA NEZA BRANIMIRA <u>MIJENJASE!!</u></i>	187.500,00 – STARI PLAN	
	- izrada troškovnika	2.000,00	namjenski prihodi (44)
	- stručni nadzor	2.000,00	namjenski prihodi (44)
	- građevinski troškovi rekonstrukcije	21.000,00	namjenski prihodi (44)
	UKUPNO NOVI PLAN	25.000,00	

1.2.	<i>REKONSTRUKCIJA CESTE U NOVOJ ULICI U SLAVONSKOM ŠAMCU <u>BRIŠE SE!!</u></i>	STARI PLAN- 287.500,00 NOVI PLAN- 0,00	
	- izrada troškovnika	3.000,00	tekuće pomoći (51)
	- stručni nadzor	3.000,00	tekuće pomoći (51)
	- građevinski troškovi rekonstrukcije	281.500,00	tekuće pomoći (51)
	UKUPNO	287.500,00	
1.3.	<i>REKONSTRUKCIJA CESTE U ULICI BRAĆE RADIĆAU KRUŠEVICIMA <u>MIJENJA SE!!</u></i>	618.750,00-BRIŠE SE! <u>15.000,00 – NOVI PLAN</u>	
	- izrada troškovnika	0,00	
	- stručni nadzor	0,00	
	- građevinski troškovi rekonstrukcije	15.000,00	namjenski prihodi (44)
	UKUPNO	15.000,00	
1.4.	CESTA HRVATSKIH BRANITELJA	3.000,00	
	- tehnički pregled	3.000,00	namjenski prihod (44)
	UKUPNO NERAZVRSTANE CESTE	43.000,00	

2. JAVNE POVRŠINE NA KOJIMA NIJE DOPUŠTEN PROMET MOTORNIM VOZILIMA

Redni broj	KOMUNALNA INFRASTRUKTURA	PLANIRANA VRIJEDNOST (kn)	IZVOR FINANCIRANJA
2.1.	<i>ŠATCI-IZGRADNJA IZVIDAČKOG KAMPA <u>MIJENJA SE!!!</u></i>	5.000,00	
	- stručni nadzor	0,00	
	- građevinski troškovi izgradnje	0,00	
	- građevinski troškovi izgradnje	5.000,00	namjenski prihodi (44)
	UKUPNO	5.000,00	

3. GRAĐEVINE I UREĐAJI JAVNE NAMJENE

Redni broj	KOMUNALNA INFRASTRUKTURA	PLANIRANA VRIJEDNOST (kn)	IZVOR FINANCIRANJA
3.1.	<i>NOVA ZGRADA DVBI.FAZA-IZGRADNJA MIJENJA SE!</i>	1.800.000,00	
	- troškovi projektiranja	0,00	
	- stručni nadzor	50.000,00	izvorni prihod (11)
	- građevinski troškovi izgradnje	550.000,00	kapital pomoći (52)
	- građevinski troškovi izgradnje	1.200.000,00	izvorni prihod (11)
	UKUPNO	1.800.000,00	
3.2.	<i>IZGRADNJA CENTRA KOMPETENCIJE BRIŠE SE!!!</i>	500.000,00	
	- građevinski radovi izgradnje-1.faza	494.000,00	kapitalne pomoći (52)
	- troškovi projektiranja realizirani u ranijem periodu		
	- troškovi nadzora	6.000,00	kapitalne pomoći (52)
	UKUPNO	STARI PLAN- 500.000,00 NOVI PLAN 0,00	
3.3.	<i>IZGRADNJA NOGOSTUPA U NOVOJ ULICI, ULICI I.GUNDULIĆA I DR.ULICAMABRIŠE SE!!</i>	STARI PLAN 300.000,00 NOVI PLAN 0,00	
	- građevinski troškovi izgradnje	300.000,00	tekuće pomoći (51)
	UKUPNO	STARI PLAN 300.000,00 NOVI PLAN 0,00	
3.4.	<i>DODATNA ULAGANJA NA ZGRADI „SVLAČIONICE“ MIJENJA SE</i>	40.000,00	
	- stručni nadzor	0,00	povrat danih zajmova (71)
	- građevinski radovi	40.000,00	povrat danih zajmova (71)
	UKUPNO	40.000,00	
3.5.	<i>DODATNA ULAGANJA U ZGRADI „DRUŠTVENI DOM U KRUŠEVICI“ BRIŠE SE</i>	0,00	
	- stručni nadzor	2.000,00	namjenski prihod (44)
	- građevinski radovi	98.000,00	namjenski prihod (44)
	UKUPNO	PRVI PLAN 100.000,00 NOVI PLAN 0,00	
3.6.	<i>DODATNA ULAGANJA U ZGRADI „DRUŠTVENI DOM U SLAVONSKOM ŠMCU“</i>	550.000,00	izvorni proračun (11)
	- troškovi projektiranja (raniji period)	0,00	
	- troškovi nadzora	0,00	
	- građevinski radovi	550.000,00	tekuće pomoći (51)
	UKUPNO	550.000,00	
3.7.	<i>DODATNA ULAGANJA U ZGRADI „RAJČEVIĆ“ BRIŠE SE!!</i>	0,00	
	- troškovi projektiranja, dozvola	70.000,00	namjenski prihod (44)
	- građevinski troškovi privođenja svrsi	230.000,00	namjenski prihod (44)
	UKUPNO	PRVI PLAN 300.000,00 NOVI PLAN 0,00	
3.8.	DODATNA ULAGANJA U OSTALIM GRAĐEVINSKIM OBJEKTIMA	50.000,00	
	- građevinski radovi	50.000,00	namjenski prihod (41)
	UKUPNO	50.000,00	

4. JAVNA PARKIRALIŠTA

Redni broj	KOMUNALNA INFRASTRUKTURA	PLANIRANA VRIJEDNOST (KN)	IZVOR FINANCIRANJA
4.1.	<i>IZGRADNJA PARKIRALIŠTA</i>	100.000,00	
	- građevinski radovi izgradnje	100.000,00	namjenski prihod (51)
	UKUPNO JAVNA PARKIRALIŠTA	100.000,00	

5. JAVNE ZELENE POVRŠINE

Redni broj	KOMUNALNA INFRASTRUKTURA	PLANIRANA VRIJEDNOST (kn)	IZVOR FINANCIRANJA
5.1.	<i>SPORTSKI I REKREACIJSKI TERENI I TERENI IGRALIŠTE BRIŠE SE!!</i>	180.000,00-PRVI PLAN	
	- građevinski troškovi izgradnje	180.000,00	tekuće pomoći (51)
	UKUPNO	180.000,00 –PRVI PLAN 0,00 NOVI PLAN	
5.2.	<i>IZGRADNJA ČUPRIJA NA JAVNIM POVRŠINAMA MIJENJA SE!!!</i>	20.000,00-PRVI PLAN	
	- građevinski troškovi izgradnje	18.000,00	izvorni proračun (11)
	UKUPNO JAVNE ZELENE POVRŠINE	18.000,00	

6. JAVNA RASVJETA

Redni broj	KOMUNALNA INFRASTRUKTURA	PLANIRANA VRIJEDNOST (kn)	IZVOR FINANCIRANJA
6.1.	<i>IZGRADNJA JAVNE RASVJETE U SAVSKA ODVOJAK SAVSKA-MIJENJA SE!!</i>	20.000,00	
	- troškovi projektiranja	0,00	tekuće pomoći (51)
	- stručni nadzor	0,00	tekuće pomoći (51)
	- građevinski troškovi izgradnje	20.000,00	namjenski prihod (44)
	UKUPNO	20.000,00	
6.2.	<i>POVEĆANJE SNAGENA JAVNOJ RASVJETI</i>	8.000,00	
	- povećanje snage na ostaloj javnoj rasvjeti	8.000,00	namjenski prihod (44)
	UKUPNO	8.000,00	
6.3.	<i>IZGRADNJA OSTALE JAVNE RASVJETE</i>	12.000,00	
	- izgradnja ostale javne rasvjete	12.000,00	namjenski prihod (44)
	UKUPNO:	12.000,00	
	UKUPNO JAVNA RASVJETA	40.000,00	

V.

Za investicije iz točke IV. ovog Programa planiran je iznos po stavkama:

- nerazvrstane ceste	43.000,00 kuna
- javne površine na kojima nije dopušten promet motornim vozilima	5.000,00 kuna
- građevine i uređaji javne namjene	2.460.000,00 kuna
- javna parkirališta	100.000,00 kuna
- javne zelene površine	18.000,00 kuna
- Javna rasvjeta	40.000,00 kuna
UKUPNO:	2.666.000,00 kuna.

Program sadrži procjenu troškova projektiranja, građenja, provedbe stručnog nadzora građenja i provedbe vođenja projekta građenja komunalne infrastrukture s naznakom izvora njihova financiranja.

Troškovi iz stavka 1. ove točke iskazani su u ovom Programu odvojeno prema izvoru njihova financiranja.

Troškovi građenja komunalne infrastrukture procijenjeni su temeljem važećih cijena gradnje tih ili sličnih objekata u vrijeme izrade ovog Programa, te će se točan opseg i vrijednost radova utvrditi nakon ishođenja izvedbene tehničke dokumentacije i provedenog postupka javne nabave.

VI.

Za ostvarivanje financiranja utvrđenog Programa prema procijenjenim troškovima utvrđuju se financijska sredstva prema izvorima sukladno članku IV. ovog Programa u sljedećim iznosima:

Redni Broj		Iznos (kn)
1.	Izvorni proračun- izvor (11)	1.268.000,00
2.	Namjenski prihod- izvor (44)	258.000,00
3.	Tekuće pomoći- izvor (51)	550.000,00
4.	Kapitalne pomoći- izvor (52)	550.000,00
6.	Povrat danih zajmova- izvor (71)	40.000,00
	UKUPNO:	2.666.000,00

VII.

Visina predviđenih troškova i iskaz financijskih sredstava prema izvorima za ostvarivanje Programa mogu se tijekom programiranog razdoblja mijenjati sukladno osiguranim sredstvima u Proračunu općine Slavonski Šamac za 2021. godinu i pribavljenim podacima glede utvrđivanja visine cijena.

VIII.

Općinski načelnik podnosi Općinskom vijeću općine Slavonski Šamac do kraja ožujka 2022. godine Izvješće o izvršenju ovog Programa.

C. ZAVRŠNA ODREDBA

IX.

Ovaj Program objavit će se u „Službenom vjesniku Brodsko-posavske županije“, a primjenjuje se za proračunsku 2022. godinu..

OPĆINSKO VIJEĆE
OPĆINE SLAVONSKI ŠAMAC

KLASA: 363-01/20-01/32
URBROJ: 2178/09-02-21-2
U Slavonskom Šamcu, 16. prosinca 2021. godina

PREDSJEDNICA
OPĆINSKOG VIJEĆA
Ivana Ević, dipl.iur., v.r.

56.

Na temelju članka 72. Zakona o komunalnom gospodarstvu („Narodne novine», br. 68/18,110/18 I 32/20) članka 27. Statuta općine Slavonski Šamac (“Službeni vjesnik Brodsko-posavske županije br. 10/21), Općinsko vijeće općine Slavonski Šamac na svojoj 4. sjednici održanoj 16. prosinca 2021. godine donosi:

IZMJENE I DOPUNE PROGRAMA

održavanja komunalne infrastrukture za 2021. godinu

Članak 1.

Ovim Programom određuje se održavanje komunalne infrastrukture u 2021. godini na području općine Slav. Šamac za:

1. nerazvrstane ceste
2. javne prometne površine na kojima nije dopušten promet vozila
3. javna parkirališta
4. javne garaže
5. javne zelene površine
6. građevine i uređaji javne namjene
7. javna rasvjeta
8. groblja i krematoriji na grobljima
9. građevine namijenjene obavljanju javnog prijevoza

Programom iz stavka 1. ovog članka utvrđuje se:

- opis i opseg poslova održavanja s procjenom pojedinih troškova, po djelatnostima,
- iskaz financijskih sredstava potrebnih za ostvarivanje programa, s naznakom izvora financiranja

Članak 2.

U 2021. godini održavanje komunalne infrastrukture iz članka 1. ovog Programa u općini Slavonski Šamac obuhvaća:

I. Održavanje nerazvrstanih cesta

Pod održavanjem nerazvrstanih cesta razumijeva se održavanje cesta koje se koriste za promet vozilima i koje svatko može slobodno koristiti na način i pod uvjetima određeni Zakonom o kom. gospodarstvu i drugim propisima, a koje nisu razvrstane kao javne ceste u smislu zakona kojima se uređuju ceste.

- popravak i održavanje poljskih putova –lenije;
- sanacija oštećenog asfalta sa zamjenom tampona, krpanje udarnih rupa nerazvrstanih cesta;
- zimska služba

Za ovu svrhu izdvojiti će se **90.000,00** kn iz namjenskih prihoda (izvor: 44-namjenski prihodi) Proračuna općine Slavonski Šamac za 2021. godinu.

II. Javne prometne površine na kojima nije dopušten promet vozila

Javne prometne površine na kojima nije dopušten promet vozila su trgovi, pločnici, javni prolazi, javne stube, prečaci, šetališta, biciklističke i pješačke staze, uređenje plaže, pothodnici, podvožnjaci, nadvožnjaci, mostovi, tuneli, ako nisu sastavni dio nerazvrstane ili druge ceste

Sredstva za izvršenje radova predviđaju se u ukupnom iznosu od **10.000,00 kn** iz tekućih pomoći (izvor: 51) Proračuna općine Slavonski Šamac za 2021. godinu.

III. Javna parkirališta

Javna parkirališta su uređene javne površine koje se koriste za parkiranje motornih vozila i/ili drugih cestovnih vozila s pripadajućom opremom na zemljištu u vlasništvu JLS.

Sredstva za izvršenje radova u ovoj točki, predviđaju se u ukupnom iznosu od **10.000,00 kn** iz tekućih pomoći (izvor: 51) Proračuna općine Slavonski Šamac za 2021. godinu.

IV. Javne garaže

Javne garaže su podzemne i nadzemne građevine koje se koriste za parkiranje motornih vozila s pripadajućom opremom, čiji je investitor, odnosno vlasnik JLS ili osoba koja obavlja komunalnu djelatnost pružanja usluge parkiranja na uređenim javnim površinama i u javnim garažama
Nema planiranih sredstava za ovu točku.

V. Javne zelene površine

Javne zelene površine su parkovi, drvodredi, živice, cvijetnjaci, travnjaci, skupine ili pojedinačna stabla, dječja igrališta s pripadajućom opremom, javni športski i rekreacijski prostori, zelene površine, zelene površine uz ceste i ulice, ako nisu sastavni dio nerazvrstane ili druge ceste, odnosno ulice.

Planirana sredstva za ovu točku iznose **20.000,00 kn**, a financirat će se iz tekućih pomoći (izvor: 51-tekuće pomoći), a odnose se na košnju i održavanje javnih zelenih površina oba naselja općine Slavonski Šamac.

VI. Građevine i uređaji javne namjene

Građevine i uređaji javne namjene su nadstrešnice na stajalištima javnog prometa, javni zdeni, vodoskoci, fontane, javni zahodi, javni satovi, pločice s planom naselja, oznake kulturnih dobara, zaštićenih dijelova prirode i sadržaja turističke namjene, spomenici i skulpture te druge građevine, uređaji i predmeti javne namjene lokalnog značaja.

Planirana sredstva za ovu točku iznose **30.000,00 kn**, a financirat će se iz tekućih pomoći (izvor: 51) proračuna, a odnose se na tekuće održavanje objekata građevina javne namjene.

VII. JAVNA RASVJETA

Javna rasvjeta su građevine i uređaji za rasvjetljivanje nerazvrstanih cesta, javnih prometnih površina na kojima nije dopušten promet motornih vozila, javnih cesta koje prolaze kroz naselje, javnih parkirališta, javnih zelenih površina te drugih javnih površina školskog, zdravstvenog i drugog društvenog značaja u vlasništvu JLS.

- izmjena i popravci rasvjetnih tijela za područje općine – po potrebi, tijekom godine **100.000,00 kn** (izvor: 44-namjenski prihodi)

- trošak električne energije za javnu rasvjetu - **100.000,00 kn.**
(izvor: 11- izvorni proračun)

VIII. Groblja i krematoriji na grobljima

Groblja i krematoriji na grobljima su ograđeni prostori zemljišta na kojem se nalaze grobna mjesta, prostori i zgrade za obavljanje ispraćaja i pokopa umrlih (građevine mrtvačnica i krematorija, dvorane za izlaganje na odru, prostorije za ispraćaj umrlih s potrebnom opremom i uređajima), pješačke staze te uređaji, predmeti i oprema na površinama groblja, sukladno posebnim propisima o grobljima.

Planirana sredstva za ovu točku iznose **90.000,00 kn**, a financirat će se iz izvornih prihoda proračuna (izvor: 11-izvorni proračun).

Radovi:

- | | |
|--|--------------|
| - nasipanje i ravnanje groblja u Slav. Šamcu nakon izravnjanja međa..... | 75.000,00 kn |
| - redovno održavanje, uređenje i košnja prostora groblja..... | 5.000,00 kn |
| - formiranje i uređenje novih polja u groblju Kruševica..... | 0,00 kn |
| - izgradnja potrebnih staza nakon formiranja polja..... | 0,00 kn |
| - tekuće održavanje mrtvačnica..... | 0,00 kn |

IX. Građevine namijenjene obavljanju javnog prijevoza

Građevine namijenjene obavljanju javnog prijevoza su tramvajske pruge, građevine za smještaj i održavanje vozila kojima se obavlja djelatnost javnog prijevoza, građevine za prihvata i otpremanje vozila i putnika u javnom prijevozu te izgrađene i označene prometne površine određene za zaustavljanje vozila i siguran ulazak i izlazak putnika, ako nisu sastavni dio nerazvrstanih ili druge ceste.

Nema planiranih sredstava za ovu točku.

Članak 3.

Ovaj Program stupa na snagu osmog dana od dana objave u "Službenom vjesniku Brodsko-posavske županije", a primjenjuje se za proračunsku 2021. godinu.

OPĆINSKO VIJEĆE
OPĆINE SLAVONSKI ŠAMAC

KLASA: 363-01/20-01/33

URBROJ: 2178/09-02-21-2

U Slavonskom Šamcu, 16. prosinca 2021. godine

PREDSJEDNICA
OPĆINSKOG VIJEĆA
Ivana Ević, dipl.iur., v.r.

57.

Na temelju odredbi Zakona o financiranju javnih potreba u kulturi (NN 47/90, 27/93, 38/09.), Zakona o sportu (NN 71/06, 150/08, 124/10, 124/11, 86/12, 94/13, 85/15, 19/16, 98/19, 47/20 i 77/20), Zakona o predškolskom odgoju i obrazovanju (NN 10/97, 107/07, 94/13 i 98/19.), Izmjena i dopuna Proračuna općine Slavonski Šamac za 2021. godinu i čl. 27. Statuta općine Slavonski Šamac («Službeni vjesnik Brodsko-posavske županije», br10/21), Općinsko vijeće općine Slavonski Šamac na svojoj 4. sjednici održanoj 16. prosinca 2021. godine, donosi

IZMJENE I DOPUNE PROGRAMA

javnih potreba u području društvenih djelatnosti za koje se sredstva osiguravaju u Proračunu općine Slavonski Šamac u 2021. godini

Članak 1.

Ovim Programom utvrđuju se oblici, način poticanja i promicanja društvenih djelatnosti, opsega, kvalitete i načina zadovoljavanja javnih potreba u društvenim djelatnostima za Općinu Slavonski Šamac, te obujam i dinamika sufinanciranja tih potreba iz Proračuna općine Slavonski Šamac za 2021. godinu.

Članak 2.

Javne potrebe u društvenim djelatnostima na području općine Slavonski Šamac ostvarivat će se na sljedeće načine:

I. JAVNE POTREBE U PREDŠKOLSKOM I ŠKOLSKOM ODGOJU

· predškolski odgoj

Sukladno Zakonu o predškolskom odgoju i obrazovanju („NN“ 10/97, 107/07, 94/13 i 98/19) te Pravilniku o sadržaju i trajanju Programa predškole („NN“ 107/14) JLS, u ovom slučaju Općina Slavonski Šamac, ima obvezu osigurati i financirati cjelokupno provođenje Programa predškole. Za realizaciju ovog Programa godišnje je planirano **56.000,00 kuna**, od toga je planirano:

- za intelektualne i osobne usluge Dječjeg vrtića (provođenje programa) 54.000,00 kn;
- za didaktički materijal, radne listiće i sl..... 2.000,00 kn.

· osnovno školstvo – škole

U svom Proračunu Općina Slavonski Šamac osigurala je sredstva i za tekuću pomoć korisnicima drugih proračuna pri realiziranju osnovno-školskog obrazovanja u visini od **10.000,00 kn**, dodatnih **10.000,00 kn** za ostale rashode poslovanja u osnovnom školstvu te **10.000,00 kn** kapitalnih pomoći, a na temelju dostavljenih zamolbi i odluci općinskog načelnika.

II. TEKUĆE DONACIJE UDRUGAMA GRAĐANA U KULTURI

Za Program javnih potreba u kulturi sredstva su osigurana u ukupnom iznosu od **20.000,00 kn**. Raspodjela sredstava će se napraviti nakon završenog/okončanog Javnog poziva udrugama za

podnošenje financijskih planova i potreba Općini Slavonski Šamac za 2021. g., donošenjem Odluke (Pravilnik o financiranju javnih potreba općine Slavonski Šamac, od 16.10.2015.g.).

III. TEKUĆE DONACIJE VJERSKIM ZAJEDNICAMA I KAPITALNE DONACIJE

Za realizaciju sredstava pomoći vjerskim zajednicama s područja općine Slavonski Šamac i pomoći ostalim župama osiguravaju se sredstva u iznosu do **5.000,00 kn**. Raspodjela sredstava će se napraviti prema dostavljenim zamolbama, a na temelju odluke Općinskog načelnika.

Za realizaciju sredstava kapitalnih donacija vjerskim zajednicama osiguravaju se sredstva za potrebe župne crkve u Kruševici ili filijalne crkve u Slavanskom Šamcu od **5.000,00 kn**.

IV. TEKUĆE DONACIJE SPORTSKIM DRUŠTVIMA

Za Program javnih potreba u športu sredstva su osigurana u ukupnom iznosu od **115.000,00 kn**, a ista sredstva će se raspodijeliti nakon završenog/okončanog Javnog poziva udrugama za podnošenje financijskih planova Općini Slavonski Šamac za 2021. godinu, donošenjem Odluke (Pravilnik o financiranju javnih potreba općine Slavonski Šamac, od 16.10.2015.g.)

Sredstva u planiranom iznosu od **5.000,00 kn** namijenjena su lokalnoj Lovačkoj udruzi, namjenski, za odstrel životinja.

V. TEKUĆE DONACIJE UDRUGAMA GRAĐANA-OSTALE S PODRUČJA općine I IZVAN PODRUČJA općine SLAVONSKI ŠAMAC

Za rad ostalih udruga s područja društvenog života općine Slavonski Šamac osigurano je u Proračunu za 2021. g. **9.100,00 kn**. Raspodjela sredstava će se napraviti nakon završenog/okončanog Javnog poziva udrugama za podnošenje financijskih planova Općini Slavonski Šamac za 2021. godinu, donošenjem Odluke (Pravilnik o financiranju javnih potreba općine Slavonski Šamac, od 16.10.2015.g.).

Za rad udruga van područja općine Slavonski Šamac osigurano je u Proračunu za 2021. godinu **10.000,00 kn**.

Raspodjela sredstava će se vršiti jednokratno temeljem zamolbi Udruga.

Sredstva pričuve osigurana su u ukupnom iznosu od **5.000,00 kn**. (za interventna sredstva udrugama, ako za tim bude potreba).

VI. OSTALE TEKUĆE DONACIJE-LAG

Za rad Lokalne akcijske grupe „Slavonska ravnica“ iz Proračuna općine Slavonski Šamac za 2021. godinu osigurava se do **20.000,00 kn**.

VII. TEKUĆE DONACIJE POLITIČKIM STRANKAMA- REDOVNO FINANCIRANJE

Sukladno Zakonu o financiranju političkih aktivnosti i izborne promidžbe (NN 29/19 i 98/19) u Proračunu općine Slavonski Šamac za 2021. godinu osigurava se do **20.000,00 kn** za realizaciju zakonom definiranih aktivnosti.

Članak 3.

Sredstva za javne potrebe u području društvenih djelatnosti utvrđena ovim Programom, uplaćivat će se na žiro-račune korisnicima, temeljem Odluke o odobravanju sredstava. Ako se u proračunu neće ostvarivati planirani prihodi, sredstva za javne potrebe uplaćivat će se sukladno ostvarivanju prihoda.

Članak 4.

U izvršenju ovog Programa, korisnici kojima su ovim Programom raspoređena sredstva dužni su podnijeti Općinskom načelniku općine Slavonski Šamac godišnje izvješće o utrošku istih najkasnije do 31.03. 2022. godine za prethodnu 2021. godinu.

Članak 5.

Ovaj Program stupa na snagu osmog dana od dana objave u «Službenom vjesniku Brodsko-posavske županije», a primjenjuje se za proračunsku 2021. godinu.

OPĆINSKO VIJEĆE
OPĆINE SLAVONSKI ŠAMAC

KLASA: 400-01/20-01/10

URBROJ: 2178/09-02-21-2

U Slavonskom Šamcu, 16. prosinca 2021. godine

PREDSJEDNICA
OPĆINSKOG VIJEĆA
Ivana Ević, dipl.iur., v.r.

58.

Na temelju članka 31. stavka 3. Zakona o postupanju s nezakonito izgrađenim zgradama („NN“ br.86/12, 143/13, 65/17, 14/19), te članka 27. Statuta općine Slavonski Šamac („Službeni vjesnik Brodsko-posavske županije“ broj 10/21), Općinsko vijeće općine Slavonski Šamac na 4. sjednici održanoj 16. prosinca 2021. godine, donosi

IZMJENE I DOPUNE PROGRAMA

utroška naknade za zadržavanje nezakonito izgrađenih zgrada u prostoru u 2021. godini

Članak 1.

Ostvareni prihod od naknade za zadržavanje nezakonito izgrađenih zgrada u prostoru u Proračunu općine Slavonski Šamac za 2021. godinu utrošit će poboljšanje infrastrukture, a sukladno Izmjenama i dopunama Proračuna općine Slavonski Šamac za 2021. godinu.

Planirani prihodi za 2021. godinu, iz stavka 1. ovog članka, iznose 23.000,00 kn.

Članak 2.

Ovaj Program stupa na snagu osmog dana od dana objave u „Službenom vjesniku Brodsko-posavske županije“, a primjenjuje se za proračunsku 2021. godinu.

OPĆINSKO VIJEĆE
OPĆINE SLAVONSKI ŠAMAC

KLASA: 350-01/20-01/5

URBROJ: 2178/09-02-21-2

U Slavonskom Šamcu, 16. prosinca 2021. godine.

PREDSJEDNICA
OPĆINSKOG VIJEĆA:
Ivana Ević, dipl.iur., v.r.

59.

Na temelju članka 117. Zakona o socijalnoj skrbi (pročišćeni tekst "NN RH", br. 157/13, 152/14, 99/15, 52/16, 16/17, 130/17, 98/19, 64/20, 138/20) i članka 27. Statuta općine Slavonski Šamac («Službeni vjesnik Brodsko-posavske županije», br. 10/21), Općinsko vijeće općine Slavonski Šamac na svojoj 4. sjednici održanoj 16. prosinca 2021. godine donosi:

IZMJENE I DOPUNE PROGRAMA

financiranja socijalne skrbi općine Slavonski Šamac za 2021. godinu

Članak 1.

Ovim Programom financiranja socijalne skrbi u okviru planiranih sredstava u Proračunu općine Slavonski Šamac za 2021. godinu raspoređuju se sredstva za ostvarivanje prava iz socijalne skrbi korisnicima.

Članak 2.

Programom financiranja socijalne skrbi općine Slavonski Šamac za 2021. godinu planirana sredstva se raspoređuju na sljedeći način:

a) SOCIJALNA SKRB I NOVČANE POMOĆI

Na temelju podnesenih zamolbi za pomoć Općinski načelnik općine Slavonski Šamac razmatra iste i odlučuje o opravdanosti zamolbe te o visini pomoći za svaku pozitivno riješenu zamolbu. Ove pomoći odobravaju se u obliku:

- Jednokratnih novčanih pomoći ili u obliku tekućih novčanih pomoći i pomoći za podmirenje troškova stanovanja.

Ove pomoći odobravaju se u ukupnom iznosu od **30.000,00 kn**, izvor (11) izvorni proračun.

Jednokratne novčane pomoći će se odobravati u pravilu jednom u tijeku godine, a visina će se određivati ovisno o veličini potrebe i drugim okolnostima te posebnim uvjetima i okolnostima u kojima živi podnositelj zahtjeva. Općinski načelnik odlučuje o realizaciji pojedinačnih zahtjeva u iznosu do 5.000,00 kuna te o tekućim novčanim pomoćima.

Pomoć za podmirenje troškove stanovanja odobravat će se u skladu s odredbama Zakona o socijalnoj skrbi (čl. 41., čl. 100., st. 2., čl. 117., st. 2).

- naknade građanima i kućanstvima u naravi –

Ove naknade planirane su u visini od **10.000,00 kn** u svrhu pomoći građanima i kućanstvima u vidu hrane, stvari i ostalih zakonom definiranih pomoći, a na temelju Odluke Općinskog načelnika, izvor (11) izvorni proračun.

- naknade građanima i kućanstvima – ogrijev –

Korisnicima zajamčene minimalne naknade, prema čl. 43. Zakonu o socijalnoj skrbi, Jedinica regionalne (područne) samouprave osigurava sredstva za troškove ogrijeva (3 m³ drva), a na Zahtjev Jedinice lokalne samouprave. Naputkom za evidentiranja ove vrste pomoći (sredstva se doznačuju na Ž-R općine) sredstva za osiguravanje troškova ogrijeva terete rashode općine te se, stoga, uvrštavaju i u ovaj Program.

Predviđena sredstva su u iznosu od **18.000,00 kn**, izvor (51) tekuće pomoći.

- tekuće donacije za «Crveni križ»

Prema Zakonu o Hrvatskom Crvenom križu JLS imaju zakonsku obvezu izdvajanja proračunskih sredstava za rad ustrojstvenih jedinica Hrvatskog Crvenog križa prema zakonskim definiranim postocima.

Za tu svrhu, u proračunu općine Slavonski Šamac za 2021. godinu, planirano je **30.000,00 kn**, izvor (11) izvorni proračun.

b) DEMOGRAFSKE MJERE

- Jednokratne naknade za novorođenu i posvojenu djecu roditeljama/posvojiteljima s područja općine Slavonski Šamac

Jednokratne naknade za novorođenu i posvojenu djecu roditeljama/posvojiteljima s područja općine Slavonski Šamac odobravaju se u skladu s Odlukom Općinskog vijeća općine Slavonski Šamac. Planirana sredstva za ovu vrstu pomoći za 2021. godinu iznose **30.000,00 kn**, izvor (11) izvorni proračun.

- kapitalne donacije građanima i kućanstvima –

U Proračunu općine Slavonski Šamac za 2021. godine za ovu mjeru planirano je 55.000,00 kn, izvor (11) izvorni proračun.

c) Predškolski odgoj

Za financiranje Programa predškole, sufinanciranje boravka djece s područja općine Slavonski Šamac u vrtićima, kao i za druge naknade građanima u naravi, izdvajaju se sredstva u iznosu od 52.000,00 kn iz izvornih prihoda općine (izvor: 11).

d) Osnovno školstvo

Proračunom općine Slavonski Šamac planira se, svim učenicima osnovnoškolcima s područja općine Slavonski Šamac, kupovina udžbenika/radnih bilježnica **55.000,00 kn**, a financirat će se iz izvornih prihoda općine Slavonski Šamac (11).

e) Srednje školstvo

U slučaju potrebe, odnosno ako mjesečni iznos karte prijevoza učenika polaznika srednjih škola padne na teret roditelja, isti iznos sufinancirat će se iz Proračuna općine Slavonski Šamac.

Za ovu svrhu, u prvom planom planiran je iznos u visini od 20.000,00 kn, a ovim Izmjenama i dopunama ova stavka se briše jer plaćanje mjesečne karte nisu pale na teret roditelja i neće biti potrebe sufinanciranje istog iz Proračuna općine Slavonski Šamac.

f) Visoko školstvo

Za ovu namjenu predviđena su sredstva u proračunu općine Slavonski Šamac u iznosu do **100.000,00 kn**, u svrhu pomoći redovitim studentima s područja općine Slavonski Šamac - izvor (11) izvorni proračun.

Realizacija i način realizacije ovih pomoći provodit će se u skladu s Odlukom Općinskog Vijeća općine Slavonski Šamac.

Članak 3.

Sredstva za ostvarivanje programa socijalne skrbi utvrđena ovim Programom, uplaćivat će se

na žiro-račune ili tekuće račune korisnicima, odnosno putem blagajne ukoliko korisnik ne posjeduje žiro-račun ili tekući račun, ALI SAMO U IZUZETNIM SLUČAJEVIMA prema pojedinačnim zamolbama podnositelja zahtjeva, a na temelju Odluka Općinskog načelnika. Ako se u Proračunu općine Slavonski Šamac neće ostvarivati planirani prihodi, sredstva za realiziranje programa socijalne skrbi uplaćivat će se sukladno mjesečnom ostvarivanju prihoda odnosno financijskim mogućnostima proračuna.

Članak 4.

Ovaj Program stupa na snagu osmog dana od dana objave u „Službenom vjesniku Brodsko-posavske županije,“ a primjenjuje se za proračunsku 2021. godinu.

OPĆINSKO VIJEĆE OPĆINE SLAVONSKI ŠAMAC

KLASA: 550-01/20-01/30

URBROJ: 2178/09-02-21-2

U Slavonskom Šamcu, 16. prosinca 2021. godine

**PREDSJEDNICA
OPĆINSKOG VIJEĆA
Ivana Ević, dipl.iur., v.r.**

60.

Na temelju članka 39. stavak 1. i 2. Zakona o proračunu («Narodne novine», broj 87/08, 136/12 i 15/15) i čl. 27. Statuta općine Slavonski Šamac („Službeni vjesnik Brodsko-posavske županije“, br. 10/21), Općinsko vijeće općine Slavonski Šamac je na svojoj 4. sjednici, održanoj 16. prosinca 2021. godine, donijelo

PRORAČUN

**općine Slavonski Šamac
za 2022. godinu, projekcije za 2023. i 2024. godinu**

I OPĆI DIO

Članak 1.

A. RAČUN PRIHODA I RASHODA	PRORAČUN ZA 2022.G.	PROJEKCIJA ZA 2023.G.	PROJEKCIJA 2024.G.
6 PRIHODI POSLOVANJA	17.344.500,00	6.487.000,00	6.477.000,00
7 PRIHODI OD NEFINANC. IMOVINE	140.000,00	20.000,00	20.000,00
3 RASHODI	5.265.500,00	4.443.000,00	4.443.000,00
4 RASHODI ZA NABAVU NEFINANCIJSKE IMOVINE	13.744.000,00	2.084.000,00	2.064.000,00
RAZLIKA-MANJAK/VIŠAK	-1.525.000,00	-20.000,00	-10.000,00
B. RAČUN ZADUŽIVANJA/ FINANCIRANJA			
8 PRIMICI OD FINANCIJSKE IMOVINE I ZADUŽIVANJA	75.000,00	20.000,00	10.000,00
5 IZDACI. ZA FIN. IMOVINU I OTPLATU ZAJMOVA	150.000,00	--	--
NETO ZADUŽ./FINANCIRANJE	---	--	--
C. RASPOLOŽIVA SREDSTVA IZ PRETHODNIH GODINA	1.600.000,00	--	--
9 VLASTITI IZVORI VIŠAK			
VIŠAK/MANJAK +NETO ZADUŽIVANJE+ RASPOLOŽIVA SREDSTVA IZ PRETH. GODINE	---	--	--

Članak 2.

Opći dio Proračuna sastoji se od plana prihoda i primitaka, rashoda i izdataka, raspoređenih po izvorima financiranja.

OPĆINA SLAVONSKI ŠAMAC

A. RAČUN PRIHODA I RASHODA

PRIHODI

	izvori financiranja	Plan 2022.	struk- tura %	Plan 2023.	Plan 2024.
6	PRIHODI POSLOVANJA	17.344.500,00	99,20	6.487.000,00	6.477.000,00
61	PRIHODI OD POREZA	1.747.200,00	9,99	1.750.000,00	1.750.000,00
611	POREZ I PRIREZ NA DOHODAK	1.493.000,00	8,54		
613	POREZI NA IMOVINU	203.200,00	1,16		
614	POREZI NA ROBU I USLUGE	51.000,00	0,29		
63	POMOĆI IZ INOZEMSTVA I OD SUBJEK. UNUTAR OPĆE D.	14.963.000,00	85,58	4.087.000,00	4.077.000,00
633	POMOĆI IZ PRORAČUNA	11.513.525,99	51,20		
634	POMOĆI OD OSTALIH SUBJEKATA UNUTAR OPĆEG PROR.	127.000,00	0,73		
638	Pomoći temeljem prijenosa EU sredstava	9.380.725,00	53,65		
64	PRIHODI OD IMOVINE	249.800,00	1,43	250.000,00	250.000,00
641	PRIHODI OD FINANCJSKE IMOVINE	23.800,00	0,14		
642	PRIHODI OD NEFINANCJSKE IMOVINE	226.000,00	1,29		
65	PRIHODI OD ADMIN. PRISTOJBI I PO POSEB. PROPISIM	354.500,00	2,03	400.000,00	400.000,00
651	UPRAVNE I ADMINISTRATIVNE PRISTOJBE	9.500,00	0,05		
652	PRIHODI PO POSEBNIM PROPISIMA	20.000,00	0,11		
653	Komunalni doprinosi i naknade	325.000,00	1,86		
66	PRIH. OD PRODAJE PROIZV. ROBE I USLUGA, DONACIJA	30.000,00	0,17	0,00	0,00
661	Prh. od prodaje proizvoda, robe i pruženih uslu	30.000,00	0,17		
7	PRIHODI OD PRODAJE NEFINANCJSKE IMOVINE	140.000,00	0,80	20.000,00	20.000,00
72	PRIHODI OD PRODAJE PROIZVEDENE DUG. IMOVINE	140.000,00	0,80	20.000,00	20.000,00
721	Prhodi od prodaje građ. objekata	140.000,00	0,80		
	ukupno:	17.484.500,00	100,00	6.507.000,00	6.497.000,00

OPĆINA SLAVONSKI ŠAMAC

A. RAČUN PRIHODA I RASHODA

PRIHODI

REKAPITULACIJA PO IZVORIMA FINANCIRANJA

Šifra	Izvor financiranja	plan:	struktura:
11	Izvorni prihodi -općinski proračun	5.770.750,00	33,00
32	Vlastiti prihodi	30.000,00	0,17
44	Namjenski prihodi	710.000,00	4,06
51	Pomoći--tekuće	347.000,00	1,98
52	Pomoći kapitalne	1.183.250,00	6,77
59	Europska zajednica	9.443.500,00	54,01
	ukupno:	17.484.500,00	100,00

OPĆINA SLAVONSKI ŠAMAC

A. RAČUN PRIHODA I RASHODA

RASHODI

	izvori financiranja	Plan 2022.	struk- tura %	Plan 2023.	Plan 2024.
3	RASHODI POSLOVANJA	5.265.500,00	27,70	4.443.000,00	4.443.000,00
31	RASHODI ZA ZAPOSLENE	11 51,59			
		1.404.500,00	7,39	1.078.000,00	1.078.000,00
311	PLAĆE	11 51,59			
		1.156.000,00	6,08		
312	OSTALI RASHODI ZA ZAPOSLENE	11 59			
		76.000,00	0,40		
313	DOPRINOSI NA PLAĆE	11 51,59			
		172.500,00	0,91		
32	MATERIJALNI RASHODI	11 32,44 51,59			
		2.584.000,00	13,59	2.109.000,00	2.109.000,00
321	NAKNADE TROŠKOVA ZAPOSLENIMA	11 32,59			
		84.000,00	0,44		
322	RASHODI ZA MATERIJAL I ENERGIJU	11 51,59			
		470.000,00	2,47		
323	RASHODI ZA USLUGE	11 44 51,59			
		1.740.000,00	9,15		
324	NAKNADE TROŠKOVA OSOBAMA IZVAN RADNOG ODNOSA	11 51			
		13.000,00	0,07		
329	OSTALI NESPOMENUTI RASHODI POSLOVANJA	11 51,59			
		277.000,00	1,46		
34	FINANCIJSKI RASHODI	11			
		55.500,00	0,29	75.000,00	75.000,00
343	OSTALI FINANCISKI RASHODI	11			
		55.500,00	0,29		
35	SUBVENCIE	11			
		100.000,00	0,53	100.000,00	100.000,00
352	SUBVENCIE TRGO.DRU.,POLJOPR.OBRT.IZVAN JS	11			
		100.000,00	0,53		
36	POMOĆI DANE U INOZEMSTVO I UNUTAR OPĆEG PRORAČ.	11			
		20.000,00	0,11	95.000,00	95.000,00
366	Pomoći pror.koalicijama drugih proračuna	11			
		20.000,00	0,11		
37	NAKNADE GRADAJ KUĆAN.OD OSIGURA. I DR.NAKNADE	11 51			
		390.000,00	2,05	385.000,00	385.000,00
372	OSTALE NAKNADE GRADAJ KUĆAN.IZ PRORAČUNA	11 51			
		390.000,00	2,05		
38	OSTALI RASHODI	11			
		711.500,00	3,74	601.000,00	601.000,00
381	TEKUĆE DONACIJE	11			
		456.500,00	2,40		
382	KAPITALNE DONACIJE	11			
		245.000,00	1,29		
383	KAZNE, PENALI I NAKNADE ŠTETE	11			
		10.000,00	0,05		
4	RASHODI ZA NABAVU NEFINANCIJSKE IMOVINE	13.744.000,00	72,30	2.064.000,00	2.064.000,00
42	RASHODI ZA NABAVU PROIZVEDENE DUGOTRAJ.IMOVINE	11 44 51,52,59			
		12.524.000,00	65,88	1.200.000,00	1.190.000,00
421	GRADEVINSKI OBJEKTI	11 51,52			
		10.955.000,00	57,63		
422	POSTROJENJA I OPREMA	11 44 51,52			
		1.119.000,00	5,89		
423	PRIDEVOZNA SREDSTVA	11 52,59			
		450.000,00	2,37		

OPĆINA SLAVONSKI ŠAMAC

A. RAČUN PRIHODA I RASHODA

RASHODI

	izvori financiranja	Plan 2022.	smik- tura %	Plan 2023.	Plan 2024.
4 RASHODI ZA NABAVU NEFINANCIJSKE IMOVINE		13.744.000,00	72,30	2.084.000,00	2.064.000,00
45 RASHODI ZA DODATNA ULAGANJA NA NEFINAN.IMOV.	44 51.52 71	1.220.000,00	6,42	884.000,00	874.000,00
451 DODATNA ULAGANJA NA GRAD.OBJEKTIMA	44 51.52 71	1.220.000,00	6,42		
	ukupno:	19.009.500,00	100,00	6.527.000,00	6.507.000,00

OPĆINA SLAVONSKI ŠAMAC**A. RAČUN PRIHODA I RASHODA****RASHODI****REKAPITULACIJA PO IZVORIMA FINANCIRANJA**

Šifra	Izvor financiranja	izvorni plan	struktura %
11	Izvorni prihodi -općinski proračun	7.220.750,00	37,98
32	Vlastiti prihodi	30.000,00	0,16
44	Namjenski prihodi	710.000,00	3,73
51	Pomoći-tekuće	347.000,00	1,83
52	Pomoći kapitalne	1.183.250,00	6,22
59	Europska zajednica	9.443.500,00	49,68
71	Povrati danih zajmova	75.000,00	0,39
	ukupno:	19.009.500,00	100,00

OPĆINA SLAVONSKI ŠAMAC

B. RAČUN FINANCIRANJA

	izvori financiranja	Plan 2022.	struk- tura %	Plan 2023.	Plan 2024.	
5	IZDACI ZA FINANCUSKU IMOVINU I OTPLATE ZAJMOV	150.000,00	100,00	0,00	0,00	
53	IZDACI ZA DIONICE I UDJELE U GLAVNICI	11	100.000,00	66,67	0,00	0,00
532	DIONICE I UDJELI U GLAVNICI TRGO.DRU.U JS	11	100.000,00	66,67		
54	IZDACI ZA OTPLATU GLAVNI PRIMLJE KREDITA I ZAJ	11	50.000,00	33,33	0,00	0,00
547	OTPLA.GLA.ZAJMOVA OD DRUGIH RAZINA VLASTI	11	50.000,00	33,33		
8	PRIMICI OD FINANCISKE IMOVINE I ZADUŽIVANJA	75.000,00	100,00	20.000,00	10.000,00	
81	Primijese otplate povratiglavnece danih zajm	71	75.000,00	100,00	20.000,00	10.000,00
816	Primici-povrat glav.zajmova danih trg.druš.	71	75.000,00	100,00		
NETO FINANCIRANJE (8 - 5):		-75.000,00		20.000,00	10.000,00	

OPĆINA SLAVONSKI ŠAMAC**B. RAČUN FINANCIRANJA**

REKAPITULACIJA PO IZVORIMA FINANCIRANJA

Šifra	Izvor financiranja KLASA 8	izvorni plan:	struktura:
71	Povratni danih zajmova	75.000,00	100,00
	ukupno:	75.000,00	100,00

OPĆINA SLAVONSKI ŠAMAC

C. RASPOLOŽIVA SREDSTVA IZ PRETHODNIH GODINA

	izvori financiranja	Plan 2022.	struk- tura %	Plan 2023.	Plan 2024.
9	VLASTITI IZVORI	1.600.000,00	100,00	0,00	0,00
92	REZULTAT POSLOVANJA	1.600.000,00	100,00	0,00	0,00
922	VIŠAK/MANJAK PRIHODA	1.600.000,00	100,00		
	ukupno:	1.600.000,00	100,00	0,00	0,00

OPĆINA SLAVONSKI ŠAMAC**C. RASPOLOŽIVA SREDSTVA IZ PRETHODNIH GODINA**

REKAPITULACIJA PO IZVORIMA FINANCIRANJA

Šifra	Izvor financiranja	izvorni plan:	struktura:
11	Izvorni prihodi -općinski proračun	1.600.000,00	100,00
	ukupno:	1.600.000,00	100,00

Članak 3.

Posebni dio Proračuna sastoji se od plana rashoda i izdataka Proračuna raspoređenih u tekuće i razvojne programe i aktivnosti unutar razdjela i glava za proračunsku 2022. godinu.

PRIJEDLOG PRORAČUNA OPĆINE SLAVONSKI ŠAMAC ZA 2022.GODINU

RAČUN PRIHODA I RASHODA

PRIHODI I PRIMITCI		izvori financiranja:	Plan 2022 :	Struktura
61111	Porez i prirez/D od nesamost.rada i samost.dj.	11	1.646.000,00	8,59
6111	Porez i prirez /D od nesamost.rada		1.646.000,00	8,59
6112	Porez i prirez na dohodak od samost.djelatn.	11	23.000,00	0,12
6112	Porez i prirez na dohodak od samost.djelatn.		23.000,00	0,12
6113	Porez i prirez /D od imovine i imovin.prava	11	23.000,00	0,12
6113	Porez i prirez /D od imovine i imovin.prava		23.000,00	0,12
61171	Povrat poreza i prireza/D po god.prijavi	11	-199.000,00	-1,04
6117	Povrat poreza i prireza/D po god.prijavi		-199.000,00	-1,04
611	POREZ I PRIREZ NA DOHODAK		1.493.000,00	7,79
61314	Porez na kuće za odmor	11	200,00	0,00
61315	Porez na korištenje javnih površina	11	3.000,00	0,02
6131	Stalni porezi na nepokretnu imovinu		3.200,00	0,02
613411	Porez na promet nekretnina-2017	11	200.000,00	1,04
6134	Povremeni porez na imovinu		200.000,00	1,04
613	POREZI NA IMOVINU		203.200,00	1,06
61424	Porez na potrošnju alkoholi i bezalkoh.pića	11	36.000,00	0,19
6142	Porez na promet		36.000,00	0,19
61453	Porez na tvrtku odnosno naziv tvrtke	11	15.000,00	0,08
6145	Porez na korištenje dobara ili izvod.aktivnost		15.000,00	0,08
614	POREZI NA ROBU I USLUGE		51.000,00	0,27
61	PRIHODI OD POREZA		1.747.200,00	9,12
633111	Tekuće pomoći iz državnog proračunaRH-redovna	11,59	3.989.250,00	20,82
63311112	Tekuće pomoći-Programi Zaželi-15% RH	59	62.775,00	0,33
63312	T e k . pomoći iz županijskih proračuna	51	220.000,00	1,15
6331	T e k u ć e pomoći iz proračuna		4.272.025,00	22,30
63321	Kapitalne pomoći iz državnog proračuna	52	1.083.250,00	5,65
63322	Kapitalne pomoći iz županijskog proračuna	52	100.000,00	0,52
6332	KAPITALNE POMOĆI IZ PRORAČUNA		1.183.250,00	6,18
633	POMOĆI IZ PRORAČUNA		5.455.275,00	28,47
63414	Tekuće pomoći od HZNO, HZZ i HZZO	51	127.000,00	0,66
6341	Tekuće pomoći od ostalih subjekata unutar opće		127.000,00	0,66
634	POMOĆI OD OSTALIH SUBJEKATA UNUTAR OPĆEG PROR.		127.000,00	0,66
63811	Tekuće pom.iz Drž.proračuna-prijenosi EU sredstava-ZAŽELJ	59	355.725,00	1,86
6381	Tekuće pomoći temeljem prijenosa EU sredstava		355.725,00	1,86
6382	Kapitalne pomoći temeljem prijenosa EU sredstava	59	9.025.000,00	47,10
6382	Kapitalne pomoći temeljem prijenosa EU sredstava		9.025.000,00	47,10
638	Pomoći temeljem prijenosa EU sredstava		9.380.725,00	48,96
63	POMOĆI IZ INOZEMSTVA I OD SUBJEK.UNUTAR OPĆE D		14.963.000,00	78,10
641311	Kamate-Žene i mladi	11	21.800,00	0,11
64132	Kamate na depozite po videnju	11	500,00	0,00
6413	Kamate na oročena sred.j depozite po videnju		22.300,00	0,12

PRIJEDLOG PRORAČUNA OPĆINE SLAVONSKI ŠAMAC ZA 2022.GODINU

RAČUN PRIHODA I RASHODA

PRIHODI I PRIMITCI

izvori financiranja:

Plan 2022 : Struktura

64143	Zatezne kamate iz obveznih odnosa i drugo	11	1.500,00	0,01
6414	Prihodi od zateznih kamata		1.500,00	0,01
641	PRIHODI OD FINANCISKE IMOVINE		23.800,00	0,12
64219	Nakn.za ostale koncesije	44	25.000,00	0,13
6421	Naknade za koncesije		25.000,00	0,13
642221	Prihod od zakupa poljoprivrednog zemljišta	44	2.000,00	0,01
64225	Prihodi od zakupa poslovnih objekata	44	15.000,00	0,08
64229	Ostali prih.od zakupa i iznajmljivanja imovin	44	15.000,00	0,08
642291	Ostali prih.od zakupa i iznajmlj. im.-HT,RBA	44	35.000,00	0,18
6422	Prihodi od zakupa i iznajmljivanja imovine		67.000,00	0,35
64236	Spomenička renta	11	1.000,00	0,01
64239	Ost.naknade za korišt.nefinancijske imovine	44	108.000,00	0,56
6423	Naknada za korištenje nefinancijske imovine		109.000,00	0,57
64299	Nakn za zadr.nez.izg.z-OPĆINA	44	25.000,00	0,13
6429	Ostali prihodi od nefinancijske imovine		25.000,00	0,13
642	PRIHODI OD NEFINANCISKE IMOVINE		226.000,00	1,18
64	PRIHODI OD IMOVINE		249.800,00	1,30
65123	Gradske i općinske upravne pristojbe	11	5.000,00	0,03
6512	Županijske, gradske i općinske pristojbe i nakn		5.000,00	0,03
65139	Prihod od prodaje državnih biljega	11	3.000,00	0,02
6513	Ostale upravne pristojbe i naknade		3.000,00	0,02
65149	Ostale nespomenute pristojbe i naknade	11	1.500,00	0,01
6514	Ostale pristojbe i naknade		1.500,00	0,01
651	UPRAVNE I ADMINISTRATIVNE PRISTOJBE		9.500,00	0,05
65221	Vodni doprinos	44	20.000,00	0,10
6522	Prihodi vodnog gospodarstva		20.000,00	0,10
652	PRIHODI PO POSEBNIM PROPISIMA		20.000,00	0,10
65311	Komunalni doprinosi	44	20.000,00	0,10
6531	Komunalni doprinosi		20.000,00	0,10
65321	Komunalne naknade	44	220.000,00	1,15
6532	Komunalne naknade		220.000,00	1,15
6534	Nakn.za dodj. i korišt.grobnog mjesta	44	85.000,00	0,44
6534	Nakn.za dodj. i korišt.grobnog mjesta		85.000,00	0,44
653	Komunalni doprinosi i naknade		325.000,00	1,70
65	PRIHODI OD ADMIN.PRISTOJBI I PO POSEB.PROPISIM		354.500,00	1,85
66151	Prihodi od pruženih usluga	32	30.000,00	0,16
6615	Prihodi od pruženih usluga		30.000,00	0,16
661	Prih.od prodaje proizvoda,robe i pruženih uslu		30.000,00	0,16
66	PRIHOD PRODAJE PROIZV.ROBE I USLUGA,DONACIJA		30.000,00	0,16
Klasa: 6	PRIHODI POSLOVANJA		17.344.500,00	90,53
7211	Stambeni objekti	44	10.000,00	0,05
7211	Stambeni objekti		10.000,00	0,05

PRIJEDLOG PRORAČUNA OPĆINE SLAVONSKI ŠAMAC ZA 2022.GODINU

RAČUN PRIHODA I RASHODA

PRIHODI I PRIMITCI		izvori financiranja:	Plan 2022 : Struktura	
72129	Ostali poslovni građevinski objekti	44	130.000,00	0,68
7212	Poslovni objekti		130.000,00	0,68
721	Prihodi od prodajegrad.objekata		140.000,00	0,73
72	PRIHODI OD PRODAJE PROIZVEDENE DUG.IMOVINE		140.000,00	0,73
Klasa: 7 PRIHODI OD PRODAJE NEFINANCIJSKE IMOVINE			140.000,00	0,73
81632	Povrat zajm.danah tuz.trg.društ.v.izvan js-dug	71	75.000,00	0,39
8163	Povrat zajmova danah tuz.trg.društ.v.izvan js		75.000,00	0,39
816	Primici-povrati glav.zajmova danah trg.društ.		75.000,00	0,39
81	Primljene otplate(povrati)glavnece danah zajm		75.000,00	0,39
Klasa: 8 PRIMICI OD FINANCIJSKE IMOVINE I ZADUŽIVANJA			75.000,00	0,39
9221101	Višak prihoda posl.-opći prihodi i primici	11	1.600.000,00	8,35
9221	VIŠAK PRIHODA POSLOVANJA		1.600.000,00	8,35
922	VIŠAK/MANJAK PRIHODA		1.600.000,00	8,35
92	REZULTAT POSLOVANJA		1.600.000,00	8,35
Klasa: 9 VLASTITI IZVORI			1.600.000,00	8,35
			UKUPNO :	19.159.500,00 100,00

PRIJEDLOG PRORAČUNA OPĆINE SLAVONSKI ŠAMAC ZA 2022.GODINU

RAČUN PRIHODA I RASHODA

PRIHODI I PRIMITCI

Rekapitulacija prema izvorima financiranja:

šifra	izvor financiranja	Plan 2022	struktura:
11	Izvorni prihodi -općinski proračun	7.370.750,00	38,47
32	Vlastiti prihodi	30.000,00	0,16
44	Namjenski prihodi	710.000,00	3,71
51	Pomoći--tekuće	347.000,00	1,81
52	Pomoći kapitalne	1.183.250,00	6,18
59	Europska zajednica	9.443.500,00	49,29
71	Povrati danih zajmova	75.000,00	0,39
	ukupno:	19.159.500,00	100,00

OPĆINA SLAVONSKI ŠAMAC

PRORAČUN ZA 2022 GODINU I PROJEKCIJA ZA 2023 I 2024 GODINU

RAČUN PRIHODA I RASHODA		plan 2022	Strukt.	Plan 2023	Plan 2024
PRIHODI I PRIMICI		2.	%		
	Ervori financiranja				
611	POREZ I PRIREZ NA DOHODAK	11	1.493.000,00	7,79	
613	POREZI NA IMOVINU	11	203.200,00	1,06	
614	POREZI NA ROBU I USLUGE	11	51.000,00	0,27	
61	PRIHODI OD POREZA		1.747.200,00	9,12	1.750.000,00
633	POMOĆI IZ PRORAČUNA	11,51,52,59	5.455.275,00	28,47	
634	POMOĆI OD OSTALIH SUBJEKATA UNUTAR OPĆEG PROR.	51	127.000,00	0,66	
638	Pomoći temeljen prijenosa EU sredstava	59	9.380.725,00	48,96	
63	POMOĆI IZ INOZEMSTVA I OD SUBJEK.UNUTAR OPĆE D		14.963.000,00	78,10	4.087.000,00
641	PRIHODI OD FINACIJSKE IMOVINE	11	23.800,00	0,12	
642	PRIHODI OD NEFINACIJSKE IMOVINE	11,44	226.000,00	1,18	
64	PRIHODI OD IMOVINE		249.800,00	1,30	250.000,00
651	UPRAVNE I ADMINISTRATIVNE PRISTOJBE	11	9.500,00	0,05	
652	PRIHODI PO POSEBNIM PROPISIMA	44	20.000,00	0,10	
653	Komunalni doprinosi i naknade	44	325.000,00	1,70	
65	PRIHODI OD ADMIN.PRISTOJBI I PO POSEB.PROPISIM		354.500,00	1,85	400.000,00
661	Prihod prodaje proizvođa robe i pruženih uslu	32	30.000,00	0,16	
66	PRIHODI OD PRODAJE PROIZV.ROBE I USLUGA.DONACIJA		30.000,00	0,16	0,00
Klasa: 6	PRIHODI POSLOVANJA		17.344.500,00	90,53	6.487.000,00
721	Prihodi od prodajnog objekata	44	140.000,00	0,73	
72	PRIHODI OD PRODAJE PROIZVEDENE DUG.IMOVINE		140.000,00	0,73	20.000,00
Klasa: 7	PRIHODI OD PRODAJE NEFINACIJSKE IMOVINE		140.000,00	0,73	20.000,00
816	Prinaci-povratni glavnica zajmova danih trg.druš	71	75.000,00	0,39	
81	Primljene otplate(povrati)glavnice danih zajm		75.000,00	0,39	10.000,00
Klasa: 8	PRIMICI OD FINACIJSKE IMOVINE I ZADUŽIVANJA		75.000,00	0,39	10.000,00
922	VIŠAK/MANJAK PRIHODA	11	1.600.000,00	8,35	
92	REZULTAT POSLOVANJA		1.600.000,00	8,35	0,00
Klasa: 9	VLASTITI IZVORI		1.600.000,00	8,35	0,00

Rekapitulacija prema izvorima financiranja: UKUPNO: 19.159.500,00 100,00 6.527.000,00 6.507.000,00

šifra	izvor financiranja	plan 2022
11	Izvorni prihodi -općinski proračun	7.370.750,00
32	Vlastiti prihodi	30.000,00
44	Namjenski prihodi	710.000,00
51	Pomoći--tekuće	347.000,00
52	Pomoći kapitalne	1.183.250,00
59	Europska zajednica	9.443.500,00
71	Povrati danih zajmova	75.000,00
	ukupno:	19.159.500,00

Članak 4.

Ova Proračun stupa na snagu osmog dana od objave u „Službenom vjesniku Brodsko-posavske županije“, a primjenjivat će se od 1. siječnja 2022. godine.

OPĆINSKO VIJEĆE
OPĆINE SLAVONSKI ŠAMAC

KLASA:400-01/21-01/12
URBROJ:2178/09-02-21-5
Slavonski Šamac, 16. prosinac 2021.godine

PREDSJEDNICA
OPĆINSKOG VIJEĆA
Ivana Ević, dipl.iur., v.r.

61.

OBRAZLOŽENJE PRORAČUNA**općine Slavonski Šamac za 2022. godinu**

Općina Slavonski Šamac je izradila prijedlog Proračuna općine Slavonski Šamac (dalje: Proračun općine) za 2022. godinu i projekcije proračuna za 2023. i 2024. godinu, u skladu s odredbama Zakona o proračunu (N.N.br.87/08., 136/12. i 15/15.) koje se odnose na izradu proračuna, Smjernicama i uputama Ministarstva financija za izradu proračuna jedinica lokalne i područne (regionalne) samouprave za razdoblje 2022.-2024. godine, te vlastitih procjena pojedinih prihoda i rashoda, koje se temelj za izvršavanje Proračuna općine Slavonski Šamac u 2022. godinu.

Proračunom se omogućava financiranje poslova u cilju ostvarivanja javnih potreba i prava stanovnika općine, koje se temeljem posebnih zakona i drugih propisa financiraju iz javnih prihoda odnosno iz Proračuna općine. Pri sastavljanju prijedloga proračuna obvezno je pridržavanje zakonom propisane metodologije koja propisuje sadržaj proračuna, programsko planiranje i proračunske klasifikacije.

Zakon o proračunu propisuje trogodišnji proračunsko planiranje, što znači da predstavničko tijelo usvaja proračun za 2022. godinu i projekcije za slijedeće dvije godine, 2023. i 2024. godinu.

Proračun za 2022. godinu se usvaja po ekonomskoj klasifikaciji na trećoj razini, a za 2023. i 2024. godinu na drugoj razini računskog plana. Na osnovu Zakona o proračunu objavljen je i Pravilnik o proračunskim klasifikacijama (N.N. br. 26/10. i 120/13.), koji propisuje vrste, sadržaj i primjenu proračunskih klasifikacija koje su obvezne za izradu proračuna, a primjenjuju se u procesu planiranja za razdoblje 2022-2024.godine. Pravilnikom se definira okvir kojim se iskazuju i prate prihodi i primici, te rashodi i izdaci po programskim aktivnostima, funkciji, vrsti, lokaciji i izvorima financiranja.

Propisuje se struktura brojevanih oznaka i naziva svake klasifikacije. Pravilnikom o proračunskim klasifikacijama naglašava se uspostava organizacijske klasifikacije koja sadržava povezane i međusobne usklađene cjeline proračuna, koje odgovarajućim materijalnim sredstvima ostvaruju postavljene ciljeve.

Organizacijska klasifikacija uspostavlja se definiranjem razdjela i glava, dok se programska klasifikacija uspostavlja definiranjem pojedinih programa, projekata i aktivnosti, kojima se ostvaruju ciljevi pojedinog programa, tako da se i u proračunu koji se donosi na trećoj razini ekonomske klasifikacije omogućava uvid u sve aktivnosti i projekte.

Najvažnija, a samim tim i temeljna osnova za izradu prijedloga Proračuna za 2022.g. te projekcija za slijedeće dvogodišnje razdoblje je razvoj općine kao jedinice lokalne samouprave, poboljšanje uvjeta života mještana općine, izgradnja i razvoj komunalne infrastrukture, unapređenje kulture i sporta, briga o djeci, mladima, ali i o stanovništvu treće životne dobi, izvršavanje investicijskih projekata u skladu s planom proračuna i proračunskim mogućnostima.

Sam prijedlog Proračuna općine Slavonski Šamac za 2022. godinu sadrži slijedeće elemente:

1. -Opći dio proračuna koji sadrži račun prihoda i rashoda i račun financiranja /zaduživanja

U Računu prihoda i rashoda planirani su prihodi i primici, iskazani po vrstama i izvorima financiranja, i rashodi i izdaci po ekonomskoj klasifikaciji usklađenoj s Računskim planom proračuna.

Rashodi su iskazani prema ekonomskoj, funkcijskoj klasifikaciji i izvorima financiranja.

U Računu financiranja iskazani su primici od financijske imovine i zaduživanja, te izdaci za eventualnu nabavu financijske imovine i otplatu kredita i zajmova.

2.- Posebni dio proračuna koji sadrži plan rashoda i izdataka raspoređenih u dva razdjela, koji se sastoje od programa, a isti sadrže aktivnosti, tekuće i kapitalne projekte.

Posebni dio proračuna sadrži rashode i izdatke raspoređene po programima, njihovim sastavnim dijelovima-aktivnostima.

PRIHODI I PRIMICI

Proračun općine Slavonski Šamac za 2022.g. predlaže se u ukupnom iznosu od 19.159.500,00kn. Od toga su planirani prihodi poslovanja 17.344.500,00kn, a prihodi od prodaje nefinancijske imovine 140.000,00 kn. , prihodi od povrata danih zajmovi 75.000,00 te planirani preneseni višak prihoda od 1.600.000,00 kn

Prihodi od poreza skupina- 61, -procijenjeni su temeljem ostvarenja u 2021. godini, te prijedloga Nacrta Zakona o financiranju jedinica lokalne i područne(regionalne) samouprave. Ovi se prihodi sastoje od poreza na dohodak, fiskalnog izravnjanja, poreza na imovinu i poreza na robu i usluge, od kojih je najznačajniji porez na dohodak i doznake kompenzacijske mjere u jednakim mjesečnim iznosima.

Prihodi od pomoći –skupine 63, - odnose se na planirane kapitalne pomoći državnog proračuna i fondova, EU fondova, tekućih pomoći (HZZ), te planiranog programa Zaželi..

Prihodi od imovine –skupina 64 - odnosi se na naknade zakup poljoprivrednog zemljišta u vl. RH i općine, naknade za zadržavanje nezakonito izgrađenih zgrada, naknade od koncesija, naknade od najma poslovnih prostora i sl.

Prihodi od administrativnih pristojbi i po posebnim propisima-skupina 65, - sastoje se od prihoda od prodaje državnih biljega u iznosu, naknade uređenje voda u iznosu, komunalnog doprinosa i u najvećoj mjeri komunalne naknade .

Prihodi od prodaje nefinancijske imovine-skupina 71 i 72 odnose se na prihode od: prodaje poljoprivrednog zemljišta u vl. države i prodaja od stanova sa stanarskim pravom.

Prihodi od povrata danih zajmova. skupina 81 - Povrati glavnica danih zajmova.

RASHODI I IZDACI

Rashodi su planirani u ukupnom iznosu 19.159.500,00kn, od čega se na rashode poslovanja odnosi 5.265.500,00 kn, a 13.744.000,00 kn na rashode za nabavu nefinancijske imovine.(investicije i ulaganja), te izdaci za financijsku imovinu i otplatu zajmova u iznosu od 150.000,00 kn.

Rashodi za zaposlene –skupina 31, Ovi rashodi obuhvaćaju rashode za zaposlene u općinskoj upravi, te plaće za zaposlene iz programa javnih radova (HZZ) (jedinstveni upravni odjel i komunalni radnici), i zaposlene u Programu Zaželi.

Skupina rashoda 32-materijalni rashodi. Materijalne rashode čine: rashodi za materijal i usluge, a odnose na materijal i usluge za funkcioniranje djelatnosti predstavničkog i izvršnog tijela, jedinstvenog upravnog odjela, komunalnih djelatnosti, održavanje postojeće infrastrukture, javnu rasvjetu i sl.

Financijski rashodi-skupina 34- odnose se na troškove platnog prometa, rashoda za kamate i ostalih financijskih rashoda.

Naknade građanima i kućanstvima –skupina 37, u najvećoj mjeri se odnose na socijalnu skrb, na pomoći socijalno ugroženom stanovništvu, jednokratne pomoći roditeljama, pomoći studentima i drugo.

Ostali rashodi-skupina 38 čine: tekuće donacije udrugama građana, tekuće donacije sportskim, kulturnim, vatrogasnim i ostalim udrugama.

Rashodi za nabavu proizvedene dugotrajne imovine-skupina 42 -odnose se na nabavu opreme za održavanje javnih površina, uređenje pješačkih staza, izgradnju i uređenje prometnica, objekata u vlasništvu općine i drugo.

Rashodi za dodatna ulaganja na nefinancijsku imovinu -skupina 45 -odnose se na uređenje i dodatna ulaganja općinskih zgrada i ostalih objekata u vlasništvu općine.

Izdaci za dionice i udjele u glavnici- skupina 53- učešće u osnivačkom udjelu pri osnivanju poduzeća u vlasništvu općine.

Nakon uključenog planiranog prijenosa viška prihoda u iznosu od 1.200.000,00 kn, proračun je uravnotežen.

2.2. Rashodi i izdaci po organizacijskoj klasifikaciji

Organizacijskom klasifikacijom definira se razina utvrđena za potrebe planiranja i izvršavanja proračuna. Prema organizacijskoj klasifikaciji Proračun općine Slavonski Šamac sastoji se od jedinstvenog razdjela: - Općina Slavonski Šamac .

Razdjel je organizacijska razina utvrđena za potrebe planiranja i izvršavanja proračuna, a sastoji se od jedne ili više glava.

Glavu čine programi usmjereni na ispunjavanje prioriternih ciljeva općine.

Program se sastoji od jedne ili više aktivnosti i/ili tekućih projekata i/ili kapitalnih projekata.

Aktivnost je dio programa za koji nije unaprijed određeno vrijeme trajanja, a u kojem su planirani rashodi i izdaci za ostvarenje ciljeva utvrđenih programom.

RAZDJEL 010 OPĆINA SLAVONSKI ŠAMAC

Ukupno planirana sredstva za ovaj razdjel iznose **19.159.500,00** kuna.

GLAVA 010-01- JEDINSTVENI UPRAVNI ODJEL

Ukupno planirana sredstva za ovu glavu iznose 19.159.500,00 kuna.

Program 1001-JEDINSTVENI UPRAVNI ODJEL

Ukupno planirana sredstva za ovaj program iznose 2.296.500,00 kuna. Općinsko vijeće predstavničko je tijelo građana i tijelo lokalne samouprave koje donosi akte u okviru prava i dužnosti općine kao jedinice lokalne samouprave. Donosi Statut općine, općinski proračun, odluku o izvršavanju proračuna, nadzire ukupno materijalno i financijsko poslovanje općine i odlučuje o drugim pitanjima utvrđenim zakonom i Statutom općine. Načelnik zastupa Općinu i nositelj je izvršne vlasti općine. Obavlja poslove propisane Zakonom o područjima lokalne i područne samouprave te Statutom općine.

Aktivnost A1001-01 Javna uprava i administracija - planirana sredstva obuhvaćaju troškove plaća, administrativno-tehničke poslove, režijske troškove (grijanje, el. energija, telefonski troškovi i oprema) i sve ostale troškove vezane za neophodan rad općinske uprave.

Aktivnost A1001-03- Obilježavanje Dana općine- planirana sredstva odnose se na troškove obilježavanja Dana općine (reprezentacija, promidžba, protokol, mediji i slično).

Program 1002-ZAŠTITA OD POŽARA I CIVILNA ZAŠTITA-213.000,00 kn

Aktivnost A1002-01 Zaštita od požara- sredstva koja su planirana odnose se na izdvajanje sredstava za aktivnost i rada DVD-a sa područja općine.

Aktivnost A100-02- Zaštita i spašavanje- sredstva se izdvajaju se poslove usluge zaštite i spašavanje i obuku snaga civilne zaštite.

Aktivnost A100-04-Civilna zaštita- sredstva se izdvajaju za planirane rashode vezane za pandemiju virusa COVID 19 (maskice i dezinficijensi)

Program 1003-SOCIJALNA SKRBI I POMOĆI GRAĐANIMA-90.000,00 kn

Aktivnost A1003-01-Socijalna skrb i novčane pomoći- Sredstva su planirana za jednokratne pomoći socijalno ugroženim pojedincima i obiteljima, te pomoć i njegu u kući.

Program A1004-JAVNE POTREBE U ŠKOLSTVU-392.000,00 kn

Aktivnost A1004-01-Predškolski odgoj- planirana sredstva odnose se na financiranje troškova predškole i igraonice.

Aktivnost A1004-02-Osnovno školstvo - planirana sredstva odnose se na sufinanciranje nabave školskih udžbenika i sl. izdatke osnovnog obrazovanja.

Aktivnost A1004-03- Srednje školstvo - planirana sredstva odnose se na sufinanciranje cijene prijevoza učenika srednjih škola.

Aktivnost A1004-04-Visoko školstvo-planirana sredstva odnose se na isplate pomoći studentima.

Program 1005- PROGRAM JAVNIH POTREBA U KULTURI, ŠPORTU, RELIGIJI I OSTALO- 605.500,00 kn

Aktivnost A1005-01-KULTURA-planirana sredstva odnose se na sufinanciranje rada udruga u kulturi, a raspodijelila bi se Javnim natječajem.

Aktivnost A1005-02-ŠPORT - Sredstva se odnose na sufinanciranje rada športskih udruga, a raspodijelila bi se Javnim natječajem po utvrđenim kriterijima.

Aktivnost A1005-03 RELIGIJA-sredstva su planirana za tekuće donacije vjerskim organizacijama.

Aktivnost A1005-04-Ostale potrebe- planirana sredstva za prijenose ostalim udrugama sa područja i van područja općine (zahtjevi i zamolbe).

Aktivnost A1005-05 Manifestacije u općini-planirana odnose se na organizaciju i troškove tradicionalnih manifestacija na području općine.

Aktivnost A1005-06-Demografske mjere-planirana sredstva, sadrže isplate sredstava za novorođenu djecu s područja općine, te sufinanciranje izgradnje stambenih objekata mladim obiteljima sa područja općine.

Program 1006-PROGRAM JAVNIH RADOVA (HZZ)-117.000,00 kn

Aktivnost A1006-01- Program javnih radova-odnosi se na program zapošljavanja preko HZZ, za potrebe javnih radova, odnosno održavanje komunalne infrastrukture.

Program 1007-ZAŽELI-PROGRAM ZAPOŠLJAVANJA ŽENA-418.500,00 kn

Aktivnosti od 1007-01 do 1007-04- sadrže planirana sredstva unaprijed utvrđena programom Zaželi, a prema proračunu projekta. Projektom su zaposlene žene iz teško zapošljivih skupina, a svrhu pomoći u kući potrebitim stanovnicima općine. Planirano trajanje projekta je 12 mjeseci.

Program 1008- ZAŠTITA OKOLIŠA- 630.000,00 kn

Aktivnost 1008-01-Zaštita okoliša- sadrže planirana sredstva za deratizaciju, dezinfekciju, nabavku komunalne opreme.

Program 1009- PROGRAM GRAĐENJA OBJEKATA KOMUNALNE INFRASTRUKTURE- 12.075.000,00 kn

Aktivnost A1009-01-Nerazvrstane ceste- ovim sredstvima planirani dodatna ulaganja u nerazvrstane ceste sa područja općine

Aktivnost A1009-02- Javne prometne površine- planirana sredstva odnose se na izgradnju prometnih objekata, kao što su nogostupi i parkirališta.

Aktivnost A1009-03- Dodatna ulaganja i izgradnja javne rasvjete- ukupno planirana sredstva odnose se na rekonstrukciju i izgradnju nove javne rasvjete.

Aktivnost A1009-04- Javna parkirališta- izgradnja parkirališta ispred crkve.

Aktivnost A1009-05- Javne zelene površine- izgradnja ćuprija, te izgradnja sport. rekr. teniskog terena.

Aktivnost A1009-06- Uređenje groblja – uređenje groblja, staza na grobljima.

Aktivnost A1009-08- Ostale građevine javne namjene- obuhvaća izgradnje nogostupa, novu zgradu općine, ulaganja u društvene domove i ostale građevine u vlasništvu općine.

Program 1010- PROGRAM ODRŽAVANJA OBJEKATA KOMUNALNE INFRASTRUKTURE- 560.0000,00 kn

Aktivnost A1010— Staze, ceste i slični građevinski objekti- održavanje

Aktivnost A1010-03- Potrošnja i održavanje javne rasvjete- ukupno planirana sredstva odnose se na potrošnju i održavanje postojeće javne rasvjete.

Aktivnost A1010-04- Uređenje groblja - planirana sredstva za održavanje postojećih groblja

Aktivnost A1010-05- Održavanje i uređenje javnih i ostalih površina- sredstva namijenjena održavanju lenija i javnih površina na području općine.

Program 1012- ULAGANJE U DOMOVE I OSTALE GRAĐEVINSKE OBJEKTE U VLASNIŠTVU OPĆINE- 1.662.000,00 kn

Aktivnost A1012-01- odnosi se na sva ulaganja u ostalu infrastrukturu i građevinski objekte u vlasništvu općine (domove, parkove, igrališta, sportske terene, zemljišta) te na nabavu opreme i strojeva za održavanje javnih i ostalih površina.

Aktivnost A1012-02- Održavanje javnih površina-oprema za posebne namjene- kupnja opreme i prijevoznih sredstava potrebnih za održavanje javnih općinskih površina

Aktivnost A1012-03- Gradnja ostali objekata u vl. općine - gradnja i ulaganje u ostale objekte u vlasništvu općine.

Aktivnost A1012-04- Plaće za zaposlene- sredstva osigurana radi zapošljavanja komunalnih djelatnika za održavanje na određeno vrijeme (do 6. mjeseci).

ZAKLJUČAK

Proračun općine Slavonski Šamac za 2022. godine izrađen je i usklađen sa svim zakonskim obvezama, potrebnim pravilnicima i propisima te prema Zakonu o financiranju jedinica lokalne i područne (regionalne) samouprave, a u okvirima realne situacije na području Brodsko posavske županije i Republike Hrvatske. Donošenjem plana Proračuna za 2022.g., pokušalo se uskladiti izvršavanje već zadanih i preuzetih obveza, ali isto tako i iskoristiti dane mogućnosti u tijeku 2022.g. Prihodi i rashodi, planirani su na bazi ostvarenja proračuna 2021.g., što je samo po sebi dalo bazu za planiranje ukupnog proračuna. Svi kapitalni rashodi planirani u 2022.g. (posebice izgradnja komunalne infrastrukture koja se sufinancira kroz kapitalne pomoći), planirani su sukladno dokumentaciji koja je izrađena u prethodnim godinama, a bitna je za sam početak investicije za koju se općina kandidira preko Državnog proračuna, te ostalih fondova RH i EU.

62.

Na temelju članka 13. i članka 14. Zakona o proračunu («N. N. br. 87/08, 136/12 i 15/15») i čl. 27. Statuta općine Slavonski Šamac («Službeni vjesnik Brodsko-posavske županije», br. 10/21) Općinsko vijeće općine Slavonski Šamac je na svojoj 4. sjednici, održanoj 16. prosinca 2021. godine donijelo je

ODLUKU

o izvršavanju Proračuna općine Slavonski Šamac za 2022. godinu

Članak 1.

Proračun općine Slavonski Šamac (u daljnjem tekstu: Proračun) ostvaruje se naplatom prihoda koji prema Zakonu o financiranju jedinica lokalne i područne (regionalne) samouprave i drugim propisima i odlukama Općinskog vijeća pripadaju Općini.

Članak 2.

Proračunska sredstva se koriste za namjene i u visinama koje su određene Proračunom u posebnoj dijelu, na pojedinim pozicijama rashoda. Proračun se izvršava do visine jedne dvanaestine mjesečno, odnosno prema pristiglim obvezama, a u skladu sa ostvarenim prihodima odnosno likvidnim mogućnostima proračuna.

Namjenski prihodi proračuna jesu pomoći, donacije, prihodi za posebne namjene, prihodi od imovine u vlasništvu općine i namjenski primici od zaduživanja.

Članak 3.

Proračunom su utvrđena sredstva proračunske pričuve u iznosu do 5.000,00 kn, a koriste se za nepredviđene namjene za koje u proračunskom planu nisu osigurana sredstva, ili za namjene za koje se tijekom godine pokaže da za njih nisu utvrđena dostatna sredstva na određenim pozicijama.

Prilikom realizacije ovih rashoda isti se evidentiraju na teret računa stvarnih rashoda kojima prema vrsti pripadaju

O korištenju sredstava cjelokupne proračunske pričuve odlučuje općinski načelnik, o čemu izvješćuje Općinsko vijeće.

Članak 4.

Naredbodavatelj za izvršavanje Proračuna u cijelosti je općinski načelnik općine Slavonski Šamac.

Članak 5.

Za zakonito i pravilno planiranje i izvršavanje Proračuna u cijelosti je odgovoran općinski načelnik. U slučaju potrebe općinski načelnik može u okviru utvrđenog iznosa izdatka pojedine pozicije izvršiti preraspodjelu sredstava između pojedinih pozicija do visine 5% sredstava utvrđenih na poziciji koja se umanjuje.

Članak 6.

Općinski načelnik odlučuje o stjecanju i otuđenju pokretnina i nekretnina općine čija pojedinačna vrijednost ne prelazi 0,5 % prihoda proračuna bez primitaka ostvarenih u prethodnoj godini, a najviše do 1.000.000,00 (jedan milijun kuna), ako je stjecanje i otuđivanje planirano u Proračunu i provedeno u skladu sa zakonskim propisima.

Ako je pojedinačna vrijednost kod stjecanja ili otuđenja nekretnina veća od 1.000.000,00 kn, tada odluku o istom donosi Predstavničko tijelo, odnosno Općinsko vijeće.

Općinski načelnik upravlja novčanim sredstvima na računu Proračuna općine Slavonski Šamac.

Članak 7.

Ako se tijekom fiskalne godine zbog izvanrednih prilika i potreba povećaju ili smanje prihodi i primici, odnosno rashodi i izdaci Proračuna, Proračun se mora uravnotežiti po postupku za donošenje Proračuna.

Članak 8.

Ova Odluka stupa na snagu osmog dana od dana objave u „Službenom vjesniku Brodsko-posavske županije“, a primjenjivat će se za proračunsku 2022. godinu.

OPĆINSKO VIJEĆE
OPĆINE SLAVONSKI ŠAMAC

KLASA:400-01/21-01/12

URBROJ:2178/09-02-21-6

U Slavonskom Šamcu, 16. prosinca 2021. godine

PREDSJEDNICA
OPĆINSKOG VIJEĆA
Ivana Ević, dipl.iur., v.r.

63.

Na temelju članka 78. Zakona o koncesijama («Narodne novine, broj 69/17, 107/20) i članka 27. Statuta općine Slavonski Šamac („Službeni vjesnik Brodsko-posavske županije“, br. 10/21) Općinsko vijeće općine Slavonski Šamac na 4.sjednici održanoj 16. prosinca 2021. godine donosi

GODIŠNJI PLAN

davanja koncesija na području općine Slavonski Šamac za 2022. godinu

I.

Općinsko vijeće općine Slavonski Šamac donosi Plan davanja koncesija na području općine Slavonski Šamac za 2022. godinu (u daljnjem tekstu: Plan)

II.***Koncesija za obavljanje dimnjačarskih poslova na području općine Slavonski Šamac***

- planirani broj koncesija: jedna (1) koncesija;
- rok na koji se koncesija planira dati: pet (5) godina;
- početak koncesije: 2022. godina;
- procijenjena godišnja naknada za koncesiju: 1.500,00 kn;
- planirani prihod od koncesije: 7.500,00 kn/god;
- planirani rashodi od koncesije utvrđuju se u visini troškova provođenja postupka davanja koncesije;
- pravna osnova za davanje koncesije: Zakon o komunalnom gospodarstvu («Narodne novine», broj 68/18, 110/18 i 32/20), čl. 78. Zakona o koncesijama («Narodne novine», 69/17, 107/20) i Odluka o komunalnim djelatnostima na području općine Slavonski Šamac

III.

Godišnji Plan davanja koncesija za 2022. godinu u skladu je sa Srednjoročnim planom davanja koncesija za područje općine Slavonski Šamac za razdoblje od 2021. do 2023. godine („Službeni vjesnik Brodsko-posavske županije“, br. 44/20).

IV.

Sastavni dio ovog Plana je prilog 10 – Obrazac Ministarstva financija PLAN DAVANJA KONCESIJA i u takvom obliku dostavlja se Ministarstvu financija.

V.

Ovaj Plan stupa na snagu osam dana od objave u „Službenom vjesniku Brodsko-posavske županije“.

OPĆINSKO VIJEĆE
OPĆINE SLAVONSKI ŠAMAC

KLASA: 363-01/21-01/36

URBROJ:2178/09-02-21-1

U Slavonskom Šamcu, 16. prosinca 2021. godine

PREDSJEDNICA
OPĆINSKOG VIJEĆA
Ivana Ević, dipl.iur., v.r.

Prilog 10

PLAN DAVANJA KONCESIJA

Vrsta plana	
1. Godišnji plan za godinu	2022
2. Srednjoročni (trogodišnji) plan za razdoblje	2021-2023
Davatelj koncesije	
1. Naziv	OPĆINA SLAVONSKI ŠAMAC
2. Adresa	ulica i kućni broj KRALJA ZVONIIMIRA 63 broj pošte i mjesto SLAVONSKI ŠAMAC
3. Matični broj	02587521
4. Osobni identifikacijski broj (OIB)	99375444553

Tablica 1: Plan davanja koncesija: godišnji / srednjoročni (navesti vrstu plana u tablici)

R.br.	Vrsta koncesije	Zakonska osnova za davanje koncesije	Gospodarski razvojni planovi sektora	Vrijeme davanja koncesije i trajanje	Ostale napomene
0	1	2	3	4	5
1.	Navesti puni naziv koncesije	Zakonska osnova i posebni propisi (navesti relevantne članke)	Navesti razvojne planove s kojima je usklađeno davanje koncesije	Navesti vrijeme na koje se daje koncesija (prema očekivanom trajanju ugovora o koncesiji)	Navesti ostale napomene vezane uz predmetnu koncesiju.
	KONCESIJA ZA OBAVLJANJE DIMNJAČARSKIH POSLOVA	Zakon o komunalnom gospodarstvu ("NN" 68/18, 110/18 i 32/20) i Zakona o koncesijama ("NN" 69/17, 107/20)	Komunalne djelatnosti sukladno Zakonu o komunalnom gospodarstvu ("NN" 68/18, 110/18 i 32/20) i Odluci okomunalnim djelatnostima na području općine Slavonski Šamac ("Službeni vjesnik Brodsko-posavske županije", br. 29/19)	5 godina	
1.					

Tablica 2: Procijenjeni očekivani ekonomski učinci (prema preliminarnim podacima, izraženo u kunama u skladu s očekivanom vrijednošću)

R.br.	Opis očekivanih ekonomskih učinaka	Učinci na proračun davatelja koncesije	Ostale napomene
0	1	2	3
1.	Navesti očekivane (procijenjene) ekonomske učinke koncesije koja će se dati (koristeći sve relevantne podatke, utemeljene na izračunima i ostalim metodama procjene vrijednosti koncesije koja se namjerava dati) usklađene s gospodarskim politikama pojedinog davatelja, a za vrijeme korištenja koncesije	Navesti očekivane (procijenjene) prihode od naknada za koncesije za vrijeme trajanja koncesije.	Navesti ostale napomene vezane uz predmetnu koncesiju.
1.	Podaci se temelje na prosječnim cijenama usluge za navedenu djelatnost na područjima općina Brodsko-posavske županije i na temelju dosadašnjih prihoda od koncesije.	očekivani prihod je 7.500,00 kn	
2.			

Tablica 3: Istek danih koncesija

R.br.	Naziv koncesije	ID ugovora o koncesiji	Koncesionar	Datum isteka koncesije	Ostale napomene
0	1	2	3	4	5
1.	Navešti puni naziv koncesije	Navešti ID ugovora o koncesiji	Navešti puni naziv koncesionara	Navešti datum isteka koncesije na osnovu ugovora o koncesiji.	Navešti ostale napomene vezane uz predmetnu koncesiju.
	Ugovor o koncesiji za obavljanje dimnjačarskih poslova na području Općine Slavonski Šamac.		OPRT ZA DIMNJAČARSKNE USLUGE "DS DIMNJAČ", vl. Vlatko Macov.	23.04.2019.	

Kontakt podaci

Osoba za kontaktiranje

BRANISLAV MILINOVIĆ, ing.prom. - načelnik Općine Slavonski Šamac

Telefon

035 / 473-349

Telefaks

035 / 473-349

Adresa e-pošte

opcina-sl.samac@sb.t-com.hr

64.

Na temelju članka 67. stavka 1. Zakona o komunalnom gospodarstvu („Narodne novine“ broj 68/18, 110/18 i 32/20) i članka 27. Statuta općine Slavonski Šamac („Službeni vjesnik Brodsko-posavske županije“ broj 10/21), Općinsko vijeće općine Slavonski Šamac na 4. sjednici održanoj 16. prosinca 2021. donijelo je

PROGRAM**građenja komunalne infrastrukture na području
općine Slavonski Šamac u 2022. godini****A. OPĆIDIO****I.**

U Programu građenja komunalne infrastrukture na području općine Slavonski Šamac u 2022. godini (u daljnjem tekstu: Program), određuje se komunalna infrastruktura koja će se graditi u Općini Slavonski Šamac (u daljnjem tekstu: Općina) u 2022. godini.

Program se izrađuje i donosi u skladu s Izvješćem o stanju u prostoru, potrebama uređenja zemljišta planiranog prostornim planom i planom razvojnih programa koji se donose na temelju posebnih propisa, a vodeći računa o troškovima građenja infrastrukture te financijskim mogućnostima i predvidivim izvorima prihoda.

Program se može donijeti i prije izrade Izvješća o stanju u prostoru, ukoliko Općina nema izrađeno isto Izvješće.

II.

Procjena troškova građenja komunalne infrastrukture obavlja se prema načelu punog pokrivanja troškova građenja komunalne infrastrukture određenog ovim Programom.

Troškovi iz stavka 1. ovoga članka procjenjuju se na temelju troškova građenja usporedivih građevina komunalne infrastrukture u godini koja prethodi planskom razdoblju i zabilježenog indeksa povećanja odnosno smanjenja troškova građenja.

III.

Građenje komunalne infrastrukture iz točke IV. ovog Programa utvrđuju se za sljedeće djelatnosti komunalne infrastrukture i to:

- nerazvrstane ceste;
- javne površine na kojima nije dopušten promet motornim vozilima;
- građevine i uređaji javne namjene;
- javna parkirališta;
- javne zelene površine;
- javnu rasvjetu.

B. PROGRAMIRANI POSLOVI I PROCJENA TROŠKOVA**IV.**

U 2022. godini planiraju se sljedeće investicije:

1. NERAZVRSTANE CESTE

Redni broj	KOMUNALNA INFRASTRUKTURA	PLANIRANA VRIJEDNOST (kn)	IZVOR FINANCIRANJA
1.1.	<i>DODATNA ULAGANJA CESTA U ULICI KNEZA BRANIMIRA</i>	200.000,00	
	- izrada troškovnika	0,00	
	- stručni nadzor	7.000,00	namjenski prihod (44)
	- građevinski troškovi rekonstrukcije	193.000,00	namjenski prihod (44)
	UKUPNO	200.000,00	
1.2.	<i>DODATNA ULAGANJA CESTA U NOVOJ ULICIU SLAVONSKOM ŠAMCU</i>	320.000,00	
	- izrada troškovnika	0,00	
	- stručni nadzor	11.000,00	izvorni prigodi (11)
	- građevinski troškovi rekonstrukcije	309.000,00	izvorni prihodi (11)
	UKUPNO	320.000,00	
1.3.	<i>DODATNA ULAGANJA PRISTUPNA CESTA U PODUZETNIČKOJ ZONI</i>	350.000,00	
	- izrada troškovnika	7.000,00	izvorni proračun (11)
	- stručni nadzor	12.300,00	izvorni proračun (11)
	- građevinski troškovi rekonstrukcije	330.700,00	izvorni proračun (11)
	UKUPNO	350.000,00	
UKUPNO NERAZVRSTANE CESE:			870.000,00

**2. JAVNE POVRŠINE NA KOJIMA NIJE DOPUŠTEN PROMET
MOTORNIM VOZILIMA**

Redni broj	KOMUNALNA INFRASTRUKTURA	PLANIRANA VRIJEDNOST (kn)	IZVOR FINANCIRANJA
2.1.	<i>ŠATCI-IZGRADNJA IZVDAČKOG KAMPA</i>	200.000,00	
	- izrada troškovnika	3.500,00	izvorni proračun (11)
	- stručni nadzor	7.000,00	izvorni proračun (11)
	- građevinski troškovi izgradnje	189.500,00	izvorni proračun (11)
	UKUPNO	200.000,00	
2.2.	<i>IZGRADNJA STAZA</i>	350.000,00	
	- izrada troškovnika	7.000,00	izvorni proračun (11)
	- stručni nadzor	10.000,00	izvorni proračun (11)
	- građevinski troškovi izgradnje	333.000,00	izvorni proračun (11)
	UKUPNO	350.000,00	
UKUPNO JAVNE POVRŠINE NA KOJIMA NIJE DOPUŠTEN PROMET VOZILA			550.000,00

3. GRAĐEVINE I UREĐAJI JAVNE NAMJENE

Prema Zakonu o komunalnom gospodarstvu u Program građenja komunalne infrastrukture ne iskazuju se rashodi za građenje općinskih zgrada (domova, Centra kompetencije, muzeja), vodovodne i kanalizacijske mreže, kao ni rashodi za dodatna ulaganja na tim građevinama. Stoga u ovom Programu nisu iskazani rashodi za navedene građevine iako su rashodi za isto predviđeni Prijedlogom proračuna općine Slavonski Šamac za 2022. godinu.

Redni broj	KOMUNALNA INFRASTRUKTURA	PLANIRANA VRIJEDNOST (kn)	IZVOR FINANCIRANJA
3.1.	<i>SPREMNICI ZA RAZVRSTAVNJE OTPADA</i>	630.000,00	
	- nabava uređaja-spremnika	383.250,00	kapitalne pomoći (52)
	- nabava uređaja-spremnika	96.750,00	izvorni proračun (11)
	UKUPNO	630.000,00	
3.2.	<i>IZGRADNJA DJEČJIH IGRALIŠTA</i>	150.000,00	
	- nabava, ugradnja i opremanje dječjih igrališta	150.000,00	kapitalne pomoći (52)
	UKUPNO	150.000,00	
UKUPNO GRAĐEVINE I UREĐAJI JAVNE			780.000,00

4. JAVNA PARKIRALIŠTA

Redni broj	KOMUNALNA INFRASTRUKTURA	PLANIRANA VRIJEDNOST (KN)	IZVOR FINANCIRANJA
4.1.	<i>IZGRADNJA PARKIRALIŠTA U SLAVONSKOM ŠAMCU I KRUŠEVICI</i>	10.000,00	
	- građevinski radovi izgradnje	10.000,00	namjenski prihodi (44)
	UKUPNO:	10.000,00	

5. JAVNE ZELENE POVRŠINE

Redni broj	KOMUNALNA INFRASTRUKTURA	PLANIRANA VRIJEDNOST (kn)	IZVOR FINANCIRANJA
5.1.	<i>IZGRADNJA ČUPRIJA NA JAVNIM POVRŠINAMA</i>	20.000,00	
	- građevinski troškovi izgradnje	20.000,00	namjenski prihod (44)
	UKUPNO	20.000,00	

6. JAVNA RASVJETA

Redni broj	KOMUNALNA INFRASTRUKTURA	PLANIRANA VRIJEDNOST (kn)	IZVOR FINANCIRANJA
6.1.	<i>IZGRADNJA JAVNE RASVJETE U NOVOJ ULICI i DIJELU ULICE K.ZVONIMIRA</i>	375.000,00	
	- troškovi projektiranja	12.000,00	izvorni proračun (11)
	- stručni nadzor	13.000,00	izvorni proračun (11)
	- građevinski troškovi izgradnje	350.000,00	izvorni proračun (11)
	UKUPNO	375.000,00	
6.2.	JAVNA RASVJETA – NOGOMETNO IGRALIŠTE	400.000,00	
	a) izgradnja javne rasvjete (po izvorima)	325.000,00	europska zajednica (59)
	b) izgradnja javne rasvjete (po izvorima)	75.000,00	povrat danih zajmova (71)
	-troškovi projektiranja	25.000,00	povrat danih zajmova (71)
	-stručni nadzor	15.000,00	povrat danih zajmova (71)
	-građevinski radovi montaže	360.000,00	europska zajednica (59) povrat danih zajmova (71)
	UKUPNO	400.000,00	
UKUPNO JAVNA RASVJETA:			775.000,00

7. GROBLJA

Redni broj	KOMUNALNA INFRASTRUKTURA	PLANIRANA VRIJEDNOST (kn)	IZVOR FINANCIRANJA
2.1.	<i>IZGRADNJA STAZA U GROBLJU U SLAVONSKOM ŠAMCU</i>	200.000,00	
	- građevinski troškovi izgradnje	200.000,00	izvorni proračun (11)
	UKUPNO	200.000,00	
2.2.	<i>IZGRADNJA STAZA U GROBLJU KRUŠEVICA</i>	200.000,00	
	- građevinski troškovi izgradnje	200.000,00	izvorni proračun (11)
	UKUPNO	200.000,00	
UKUPNO GROBLJA			400.000,00

V.

Za investicije iz točke IV. ovog Programa planiran je iznos po stavkama:

- nerazvrstane ceste	870.000,00 kuna
- javne površine na kojima nije dopušten promet motornim vozilima	550.000,00 kuna
- građevine i uređaji javne namjene	780.000,00 kuna
- javna parkirališta	10.000,00 kuna
- javne zelene površine	20.000,00 kuna
- Javna rasvjeta	775.000,00 kuna
- roblja	400.000,00 kuna
UKUPNO:	3.405.000,00 kuna.

Program sadrži procjenu troškova projektiranja, građenja, provedbe stručnog nadzora građenja i provedbe vođenja projekta građenja komunalne infrastrukture s naznakom izvora njihova financiranja. Troškovi iz stavka 1. ove točke iskazani su u ovom Programu odvojeno prema izvoru njihova financiranja.

Troškovi građenja komunalne infrastrukture procijenjeni su temeljem važećih cijena gradnje tih ili sličnih objekata u vrijeme izrade ovog Programa, te će se točan opseg i vrijednost radova utvrditi nakon ishoda izvedbene tehničke dokumentacije i provedenog postupka javne nabave.

VI.

Za ostvarivanje financiranja utvrđenog Programa prema procijenjenim troškovima utvrđuju se financijska sredstva prema izvorima sukladno točki III. ovog Programa u sljedećim iznosima:

Redni Broj		Iznos (kn)
1.	Izvorni proračun - izvor (11)	2.241.750,00
2.	Namjenski prihod - izvor (44)	230.000,00
3.	Europska zajednica – izvor (59)	325.000,00
4.	Kapitalne pomoći – izvor (52)	533.250,00
6.	Povrat danih zajmova - izvor (71)	75.000,00
	UKUPNO:	3.405.000,00

VII.

Visina predviđenih troškova i iskaz financijskih sredstava prema izvorima za ostvarivanje Programa mogu se tijekom programiranog razdoblja mijenjati sukladno osiguranim sredstvima u Proračunu općine Slavonski Šamac za 2022. godinu i pribavljenim podacima glede utvrđivanja visine cijena.

VIII.

Općinski načelnik podnosi Općinskom vijeću općine Slavonski Šamac do kraja ožujka 2023. godine Izvješće o izvršenju ovog Programa.

C. ZAVRŠNA ODREDBA**IX.**

Ovaj Program objavit će se u „Službenom vjesniku Brodsko-posavske županije“, a primjenjuje se za proračunsku 2022. godinu.

**OPĆINSKO VIJEĆE
OPĆINE SLAVONSKI ŠAMAC**

KLASA: 363-01/21-01/34
URBROJ: 2178/09-02-21-1
U Slavonskom Šamcu, 16. prosinca 2021. godina

**PREDSJEDNICA
OPĆINSKOG VIJEĆA**
Ivana Ević, dipl.iur., v.r.

65.

Na temelju članka 72. Zakona o komunalnom gospodarstvu („Narodne novine», br. 68/18, 110/18 i 32/20) članka 27. Statuta općine Slavonski Šamac (“Službeni vjesnik Brodsko-posavske županije br. 10/21), Općinsko vijeće općine Slavonski Šamac na svojoj 4. sjednici održanoj 16. prosinca 2021. godine donosi:

PROGRAM**održavanja komunalne infrastrukture za 2022. godinu****Članak 1.**

Ovim Programom određuje se održavanje komunalne infrastrukture u 2022. godini na području općine Slav. Šamac za:

1. nerazvrstane ceste
2. javne prometne površine na kojima nije dopušten promet vozila
3. javna parkirališta
4. javne zelene površine
5. građevine i uređaji javne namjene
6. javna rasvjeta
7. groblja i krematoriji na grobljima
8. održavanje čistoće javnih površina

Programom iz stavka 1. ovog članka utvrđuje se:

- opis i opseg poslova održavanja s procjenom pojedinih troškova, po djelatnostima,
- iskaz financijskih sredstava potrebnih za ostvarivanje programa, s naznakom izvora financiranja

Članak 2.

U 2022. godini održavanje komunalne infrastrukture iz članka 1. ovog Programa na području općine Slavonski Šamac kao i opis i opseg poslova održavanja komunalne infrastrukture s procjenom pojedinih troškova, po djelatnostima:

Opis i opseg poslova održavanja komunalne infrastrukture	Procjena troškova (kn)	izvor
<p>Održavanje nerazvrstanih cesta Održavanje nerazvrstanih cesta podrazumijeva skup mjera i radnji koje se obavljaju tijekom cijele godine na nerazvrstanim cestama, uključujući i svu opremu, uređaje i instalacije, sa svrhom održavanja prohodnosti i tehničke ispravnosti cesta i prometne sigurnosti na njima (redovito održavanje), kao i mjestimičnog poboljšanja elemenata ceste, osiguravanja sigurnosti i trajnosti ceste i cestovnih objekata i povećanja sigurnosti prometa (izvanredno održavanje, zimska služba), a u skladu s propisima kojima je uređeno održavanje cesta. Održavanje obuhvaća nerazvrstane ceste na području općine Slavonski Šamac, održavanje i sanacija lenija Održavanje nerazvrstanih cesta također obuhvaća održavanje pješačkih staza izvan kolnika na javnim cestama koje prolaze kroz naselja Slavonski Šamac i Kruševica</p>	210.000,00	44- namjenski prihod
<p>Održavanje javnih površina na kojima nije dopušten promet motornim vozilima Održavanje javnih površina na kojima nije dopušten promet motornih vozila podrazumijeva održavanje i popravke tih površina kojima se osigurava njihova funkcionalna ispravnost. Javne prometne površine na kojima nije dopušten promet vozila su trgovci, pločnici, javni prolazi, javne stube, prečaci, šetališta, biciklističke i pješačke staze, uređenje plaže, pothodnici, podvožnjaci, nadvožnjaci, mostovi, tuneli, ako nisu sastavni dio nerazvrstane ili druge ceste</p>	10.000,00	11- izvorni proračun
<p>Održavanje javnih parkirališta Javna parkirališta su uređene javne površine koje se koriste za parkiranje motornih vozila i/ili drugih cestovnih vozila s pripadajućom opremom na zemljištu u vlasništvu JLS – 2 parkirališta ispred crkve u Slavonskom Šamcu i 2 parkirališta ispred crkve u Kruševici, parkiralište ispred Doma zdravlja u Slavonskom Šamcu.</p>	10.000,00	11 – izvorni proračun

<p>Održavanje javnih zelenih površina Održavanje javnih zelenih površina podrazumijeva košnju, obrezivanje i sakupljanje biološkog otpada s javnih zelenih površina, obnovu, održavanje i njegu drveća, ukrasnog grmlja i drugog bilja, popločenih i nasipanih površina u parkovima, opreme na dječjim igralištima, fitosanitarna zaštita bilja i biljnog materijala za potrebe održavanja i drugi poslovi potrebni za održavanje tih površina. Održavanje također obuhvaća košnju i uređenje zaštitnog pojasa nerazvrstanih cesta o javnih cesta koje prolaze kroz naselje. Održava se oprema na 4 dječjih igrališta.</p>	30.000,00	11- izvorni proračun
<p>Održavanje građevina, uređaja i predmeta javne namjene Održavanje građevina i uređaja javne namjene podrazumijeva održavanje, popravci i čišćenje tih građevina, uređaja i predmeta. Održavanjem je obuhvaćeno 4 autobusna čekaonica, koševa za otpatke, 2 spomenika i dr. Građevine i uređaji javne namjene su nadstrešnice na stajalištima javnog prometa, javni zdenci, vodoskoci, fontane, javni zahodi, javni satovi, pločice s planom naselja, oznake kulturnih dobara, zaštićenih dijelova prirode i sadržaja turističke namjene, spomenici i skulpture te druge građevine, uređaji i predmeti javne namjene lokalnog značaja.</p>	10.000,00	11- izvorni proračun
<p>Održavanje groblja Održavanje groblja podrazumijeva održavanje prostora i zgrada za obavljanje ispraćaja i ukopa pokojnika te uređivanje putova, zelenih i drugih površina unutar groblja. Održavanje groblja obuhvaća troškove tekućeg i investicijskog održavanja, održavanje betonskih staza i pločnika, pošljunčanih, održavanje stabala, grmova, živice, cvjetnih gredica, okopavanje oko grmova i stabala, orezivanje grmova, živice i stabala od suhih grana, popunjavanje sa biljnim materijalom, sadnja novog bilja, održavanje čistoće na stazama i slobodnim površinama, te na pješčanim, opločnim i betonskim površinama, obnova završnog sloja rizle i podloge prema potrebi, održavanje vodoinstalacija i bravarije, održavanje mrtvačnica u funkcionalnom stanju, održavanje interne rasvjete koja nije dio javne rasvjete, podmirenje troškova utroška električne energije u obje mrtvačnice i ostalih komunalnih usluga, te hitne intervencije uslijed nepovoljnih vremenskih prilika, na groblju u Slavonskom Šamcu i groblju u Kruševici te mrtvačnica u Slaovnskom Šamcu i mrtvačnica u Kruševici</p>	260.000,00	51-tekuće pomoći (200.000,00) 11- izvorni proračun – 60.000,00
<p>Održavanje čistoće javnih površina Održavanje čistoće javnih površina podrazumijeva čišćenje površina javne namjene, koje obuhvaća ručno i strojno čišćenje i pranje javnih površina od otpada, snijega i leda, kao i postavljanje i čišćenje košarica za otpatke i uklanjanje otpada koje je nepoznata osoba odbacila na javnu površinu ili zemljište u vlasništvu općine Slavonski Šamac Održavanje čistoće također podrazumijeva čišćenje javnih cesta koje prolaze kroz naselje. Obuhvaćeno je pražnjenje koševa za otpatke te pometanje i čišćenje javnih površina.</p>	20.000,00	11- izvorni proračun

<p>Održavanje javne rasvjete Održavanje javne rasvjete podrazumijeva upravljanje i održavanje instalacija javne rasvjete, uključujući podmirivanje troškova električne energije, za rasvjetljavanje površina javne namjene. -izmjena i popravci rasvjetnih tijela za područje općine – po potrebi, tijekom godine; -trošak električne energije za javnu rasvjetu; Ovim troškovima obuhvaćeno je i postavljanje prigodne iluminacije i dekoracije za blagdane kao i troškovi popravaka.</p>	80,000,00	44- namjenski prihodi
SVEUKUPNO:	630.000,00	

Članak 3.

Ovaj Program stupa na snagu osmog dana od dana objave u "Službenom vjesniku Brodsko-posavske županije", a primjenjuje se za proračunsku 2022. godinu.

OPĆINSKO VIJEĆE OPĆINE SLAVONSKI ŠAMAC

KLASA: 363-01/21-01/35

URBROJ: 2178/09-02-21-1

U Slavonskom Šamcu, 16. prosinca 2021. godine

PREDSJEDNICA
OPĆINSKOG VIJEĆA
Ivana Ević, dipl.iur., v.r.

66.

Na temelju odredbi Zakona o financiranju javnih potreba u kulturi (NN 47/90, 27/93, 38/09.), Zakona o sportu (NN 71/06, 150/08, 124/10, 124/11, 86/12, 94/13, 85/15, 19/16, 98/19, 47/20 i 77/20), Zakona o predškolskom odgoju i obrazovanju (NN 10/97, 107/07, 94/13 i 98/19.), Proračuna općine Slavonski Šamac za 2022. godinu i čl. 27. Statuta općine Slavonski Šamac («Službeni vjesnik Brodsko-posavske županije», br. 10/21) Općinsko vijeće općine Slavonski Šamac na svojoj 4. sjednici održanoj 16. prosinca 2021. godine, donosi

PROGRAM

javnih potreba u području društvenih djelatnosti za koje se sredstva osiguravaju u Proračunu općine Slavonski Šamac u 2022. godini

Članak 1.

Ovim Programom utvrđuju se oblici, način poticanja i promicanja društvenih djelatnosti, opsega, kvalitete i načina zadovoljavanja javnih potreba u društvenim djelatnostima za Općinu Slavonski Šamac, te obujam i dinamika sufinanciranja tih potreba iz Proračuna općine Slavonski Šamac za 2022. godinu.

Članak 2.

Javne potrebe u društvenim djelatnostima na području općine Slavonski Šamac ostvarivat će se na sljedeće načine:

I. JAVNE POTREBE U PREDŠKOLSKOM I ŠKOLSKOM ODGOJU

· predškolski odgoj

Sukladno Zakonu o predškolskom odgoju i obrazovanju („NN“ 10/97, 107/07, 94/13 i 98/19) te Pravilniku o sadržaju i trajanju Programa predškole („NN“ 107/14) JLS, u ovom slučaju Općina Slavonski Šamac, ima obvezu osigurati i financirati cjelokupno provođenje Programa predškole. Za realizaciju ovog Programa godišnje je planirano **52.000,00 kuna**, od toga je planirano:

- za intelektualne i osobne usluge Dječjeg vrtića (provođenje programa) 50.000,00 kn;
- za didaktički materijal, radne listiće i sl..... 2.000,00 kn.

· osnovno školstvo – škole

U svom Proračunu Općina Slavonski Šamac osigurala je sredstva i za tekuću pomoć korisnicima drugih proračuna pri realiziranju osnovno-školskog obrazovanja u visini od **10.000,00 kn**, dodatnih **10.000,00 kn** za ostale rashode poslovanja u osnovnom školstvu te **10.000,00 kn** kapitalnih pomoći, a na temelju dostavljenih zamolbi i odluci Općinskog načelnika.

II. TEKUĆE DONACIJE UDRUGAMA GRAĐANA U KULTURI

Za Program javnih potreba u kulturi sredstva su osigurana u ukupnom iznosu od **55.000,00 kn**. Raspodjela sredstava će se napraviti nakon završenog/okončanog Javnog poziva udrugama za podnošenje financijskih planova i potreba Općini Slavonski Šamac za 2022. g., donošenjem Odluke (Pravilnik o financiranju javnih potreba općine Slavonski Šamac, od 16.10.2015.g.).

III. TEKUĆE DONACIJE VJERSKIM ZAJEDNICAMA I KAPITALNE DONACIJE

Za realizaciju sredstava pomoći vjerskim zajednicama s područja općine Slavonski Šamac i pomoći ostalim župama osiguravaju se sredstva u iznosu do **50.000,00 kn**. Raspodjela sredstava će se napraviti prema dostavljenim zamolbama, a na temelju odluke Općinskog načelnika.

Za realizaciju sredstava kapitalnih donacija vjerskim zajednicama osiguravaju se sredstva za potrebe župne crkve u Kruševici ili filijalne crkve u Slavonskom Šamcu od **15.000,00 kn**.

IV. TEKUĆE DONACIJE SPORTSKIM DRUŠTVIMA

Za Program javnih potreba u športu sredstva su osigurana u ukupnom iznosu od **117.000,00 kn**, a ista sredstva će se raspodijeliti nakon završenog/okončanog Javnog poziva udrugama za podnošenje

financijskih planova Općini Slavonski Šamac za 2022. godinu, donošenjem Odluke (Pravilnik o financiranju javnih potreba općine Slavonski Šamac, od 16.10.2015.g.)

Sredstva u planiranom iznosu od **5.000,00 kn** namijenjena su lokalnoj Lovačkoj udruzi, namjenski, za odstrel životinja.

V. TEKUĆE DONACIJE UDRUGAMA GRAĐANA-OSTALE S PODRUČJA OPĆINE I IZVAN PODRUČJA OPĆINE SLAVONSKI ŠAMAC

Za rad ostalih udruga s područja društvenog života općine Slavonski Šamac osigurano je u Proračunu za 2022. g. **8.500,00 kn**. Raspodjela sredstava će se napraviti nakon završenog/okončanog Javnog poziva udrugama za podnošenje financijskih planova Općini Slavonski Šamac za 2022. godinu, donošenjem Odluke (Pravilnik o financiranju javnih potreba općine Slavonski Šamac, od 16.10.2015.g.).

Za rad udruga van područja općine Slavonski Šamac osigurano je u Proračunu za 2022. godinu **10.000,00 kn**.

Raspodjela sredstava će se vršiti jednokratno temeljem zamolbi Udruga i na temelju Javnog poziva udrugama za podnošenje financijskih planova Općini Slavonski Šamac za 2022. godinu.

Sredstva pričuve osigurana su u ukupnom iznosu od **5.000,00 kn**. (za interventna sredstva udrugama, ako za tim bude potreba).

VI. OSTALE TEKUĆE DONACIJE-LAG

Za rad Lokalne akcijske grupe „Slavonska ravnica“ iz Proračuna općine Slavonski Šamac za 2022. godinu osigurava se do **20.000,00 kn**.

VII. TEKUĆE DONACIJE POLITIČKIM STRANKAMA- REDOVNO FINANCIRANJE

Sukladno Zakonu o financiranju političkih aktivnosti i izborne promidžbe (NN 29/19 i 98/19) u Proračunu općine Slavonski Šamac za 2022. godinu osigurava se do **20.000,00 kn** za realizaciju zakonom definiranih aktivnosti.

Članak 3.

Sredstva za javne potrebe u području društvenih djelatnosti utvrđena ovim Programom, uplaćivat će se na žiro-račune korisnicima, temeljem Odluke o odobravanju sredstava. Ako se u proračunu neće ostvarivati planirani prihodi, sredstva za javne potrebe uplaćivat će se sukladno ostvarivanju prihoda.

Članak 4.

U izvršenju ovog Programa, korisnici kojima su ovim Programom raspoređena sredstva dužni su podnijeti Općinskom načelniku općine Slavonski Šamac godišnje izvješće o utrošku istih najkasnije do 31.03. 2023. godine za prethodnu 2022. godinu.

Članak 5.

Ovaj Program stupa na snagu osmog dana od dana objave u «Službenom vjesniku Brodsko-

posavske županije», a primjenjuje se za proračunsku 2022. godinu.

OPĆINSKO VIJEĆE
OPĆINE SLAVONSKI ŠAMAC

KLASA:400-01/21-01/13

URBROJ:2178/09-02-21-1

U Slavonskom Šamcu, 16. prosinca 2021. godine

PREDSJEDNICA
OPĆINSKOG VIJEĆA
Ivana Ević, dipl.iur., v.r.

67.

Na temelju članka 117. Zakona o socijalnoj skrbi (pročišćeni tekst "NN RH", br. 157/13, 152/14, 99/15, 52/16, 16/17, 130/17, 98/19 i 64/20) i članka 27. Statuta općine Slavonski Šamac («Službeni vjesnik Brodsko-posavske županije», br. 10/21), Općinsko vijeće općine Slavonski Šamac na svojoj 4. sjednici održanoj 16. prosinca 2021. godine donosi:

PROGRAM

financiranja socijalne skrbi općine Slavonski Šamac za 2022. godinu

Članak 1.

Ovim Programom financiranja socijalne skrbi u okviru planiranih sredstava u Proračunu općine Slavonski Šamac za 2022. godinu raspoređuju se sredstva za ostvarivanje prava iz socijalne skrbi korisnicima.

Članak 2.

Programom financiranja socijalne skrbi općine Slavonski Šamac za 2022. godinu planirana sredstva se raspoređuju na slijedeći način:

a) SOCIJALNA SKRB I NOVČANE POMOĆI

Na temelju podnesenih zamolbi za pomoć općinski načelnik općine Slavonski Šamac razmatra iste i odlučuje o opravdanosti zamolbe te o visini pomoći za svaku pozitivno riješenu zamolbu. Ove pomoći odobravaju se u obliku:

- Jednokratnih novčanih pomoći ili u obliku tekućih novčanih pomoći i pomoći za podmirenje troškova stanovanja.

Ove pomoći odobravaju se u ukupnom iznosu od **30.000,00 kn**, izvor (11) izvorni proračun.

Jednokratne novčane pomoći će se odobravati u pravilu jednom u tijeku godine, a visina će se određivati ovisno o veličini potrebe i drugim okolnostima te posebnim uvjetima i okolnostima u kojima živi podnositelj zahtjeva. Općinski načelnik odlučuje o realizaciji pojedinačnih zahtjeva u iznosu do 5.000,00 kuna te o tekućim novčanim pomoćima.

Pomoć za podmirenje troškove stanovanja odobravat će se u skladu s odredbama Zakona o socijalnoj skrbi (čl. 41., čl. 100., st. 2., čl. 117., st. 2).

- naknade građanima i kućanstvima u naravi –

Ove naknade planirane su u visini od **10.000,00 kn** u svrhu pomoći građanima i kućanstvima u vidu hrane, stvari i ostalih zakonom definiranih pomoći, a na temelju Odluke općinskog načelnika, izvor (11) izvorni proračun.

- naknade građanima i kućanstvima – ogrijev –

Korisnicima zajamčene minimalne naknade, prema čl. 43. Zakonu o socijalnoj skrbi, Jedinica regionalne (područne) samouprave osigurava sredstva za troškove ogrijeva (3 m³ drva), a na Zahtjev Jedinice lokalne samouprave. Naputkom za evidentiranja ove vrste pomoći (sredstva se doznaju na Ž-R općine) sredstva za osiguravanje troškova ogrijeva terete rashode općine te se, stoga, uvrštavaju i u ovaj Program.

Predviđena sredstva su u iznosu od **20.000,00 kn**, izvor (51) tekuće pomoći.

- tekuće donacije za «Crveni križ»

Prema Zakonu o Hrvatskom Crvenom križu JLS imaju zakonsku obvezu izdvajanja proračunskih sredstava za rad ustrojstvenih jedinica Hrvatskog Crvenog križa prema zakonskim definiranim postocima.

Za tu svrhu, u proračunu općine Slavonski Šamac za 2022. godinu, planirano je **30.000,00 kn**, izvor (11) izvorni proračun.

b) DEMOGRAFSKE MJERE

- Jednokratne naknade za novorođenu i posvojenu djecu roditeljima/posvojiteljima s područja općine Slavonski Šamac

Jednokratne naknade za novorođenu i posvojenu djecu roditeljima/posvojiteljima s područja općine Slavonski Šamac odobravaju se u skladu s Odlukom Općinskog vijeća općine Slavonski Šamac. Planirana sredstva za ovu vrstu pomoći za 2022. godinu iznose **30.000,00 kn**, izvor (11) izvorni proračun.

- kapitalne donacije građanima i kućanstvima –

U Proračunu općine Slavonski Šamac za 2022. godine za ovu mjeru planirano je 200.000,00 kn, izvor (11) izvorni proračun.

b) Predškolski odgoj

Za sufinanciranje Programa predškole, sufinanciranje boravka djece s područja općine Slavonski Šamac u vrtićima, kao i za druge naknade građanima u naravi, izdvajaju se sredstva u iznosu od 50.000,00 kn iz izvornih prihoda općine (izvor: 11).

d) Osnovno školstvo

Proračunom općine Slavonski Šamac planira se, svim učenicima osnovnoškolcima s područja općine Slavonski Šamac, kupovina udžbenika/radnih bilježnica **70.000,00 kn**, a financirat će se iz izvornih prihoda općine Slavonski Šamac (11).

Za sufinanciranje školske kuhinje svim učenicima koji pohađaju osnovnu školu, s područja naše općine, planirana su sredstva u visini od 60.000,00 kn – izvor (11), izvorni proračun.

e) Srednje školstvo

U slučaju potrebe, odnosno ako mjesečni iznos karte prijevoza učenika polaznika srednjih škola padne na teret roditelja, isti iznos sufinancirat će se iz Proračuna općine Slavonski Šamac.

Za ovu svrhu planiran je iznos u visini od **20.000,00 kn**, a financirat će se iz izvornih prihoda Proračuna općine Slavonski Šamac (11).

f) Visoko školstvo

Za ovu namjenu predviđena su sredstva u proračunu općine Slavonski Šamac u iznosu do **100.000,00 kn**, u svrhu pomoći redovitim studentima s područja općine Slavonski Šamac - izvor (11) izvorni proračun.

Realizacija i način realizacije ovih pomoći provodit će se u skladu s Odlukom Općinskog vijeća općine Slavonski Šamac.

Članak 3.

Sredstva za ostvarivanje programa socijalne skrbi utvrđena ovim Programom, uplaćivat će se na žiro-račune ili tekuće račune korisnicima, odnosno putem blagajne ukoliko korisnik ne posjeduje žiro-račun ili tekući račun, ALI SAMO U IZUZETNIM SLUČAJEVIMA prema pojedinačnim zamolbama podnositelja zahtjeva, a na temelju Odluka Općinskog načelnika. Ako se u Proračunu općine Slavonski Šamac neće ostvarivati planirani prihodi, sredstva za realiziranje programa socijalne skrbi uplaćivat će se sukladno mjesečnom ostvarivanju prihoda odnosno financijskim mogućnostima proračuna.

Članak 4.

Ovaj Program stupa na snagu osmog dana od dana objave u „Službenom Vjesniku Brodsko-posavske županije“, a primjenjuje se za proračunsku 2022. godinu.

OPĆINSKO VIJEĆE
OPĆINE SLAVONSKI ŠAMAC

KLASA: 550-01/21-01/26

URBROJ: 2178/09-02-21-1

U Slavonskom Šamcu, 16. prosinca 2021. godine

PREDSJEDNICA
OPĆINSKOG VIJEĆA
Ivana Ević, dipl.iur., v.r.

68.

Na temelju članka 31. stavka 3. Zakona o postupanju s nezakonito izgrađenim zgradama („NN“ br.86/12, 143/13, 65/17), te članka 27. Statuta općine Slavonski Šamac („Službeni vjesnik Brodsko-posavske županije“ broj 10/21 Općinsko vijeće općine Slavonski Šamac na 4. sjednici održanoj 16. prosinca 2021. godine, donosi

PROGRAM

utroška naknade za zadržavanje nezakonito izgrađenih zgrada u prostoru u 2022. godini

Članak 1.

Ostvareni prihod od naknade za zadržavanje nezakonito izgrađenih zgrada u prostoru u Proračunu općine Slavonski Šamac za 2022. godinu utrošit će se za poboljšanje nedovoljno infrastrukturno opremljenih naselja ili neopremljenih naselja na području općine Slavonski Šamac, sukladno Proračunu općine Slavonski Šamac za 2022. godinu.

Planirani prihod, iz prethodnog stavka, iznosi 25,000,00 kn.

Članak 2.

Ovaj Program stupa na snagu osmog dana od dana objave u „Službenom vjesniku Brodsko-posavske županije“, a primjenjuje se za proračunsku 2022. godinu

**OPĆINSKO VIJEĆE
OPĆINE SLAVONSKI ŠAMAC**

KLASA: 350-01/21-01/4

URBROJ: 2178/09-02-21-1

Slavonski Šamac, 16. prosinac 2021. godine.

**PREDSJEDNICA
OPĆINSKOG VIJEĆA:
Ivana Ević, dipl.iur., v.r.**

69.

Na temelju članka 25., st. 8. Zakona o poljoprivrednom zemljištu («Narodne novine», broj 20/18; 115/18; 98/19 – u daljnjem tekstu: Zakona) i članka 27. Statuta općine Slavonski Šamac („Službeni vjesnik Brodsko-posavske županije“, broj 10/21), Općinsko vijeće općine Slavonski Šamac, na svojoj 4. sjednici održanoj dana 16. prosinca 2021. godini donosi

PROGRAM

korištenja sredstava za promjenu namjene poljoprivrednog zemljišta na području općine slavonski šamac u 2022. godini

Članak 1.

Ovim Programom definira se namjena korištenja sredstava naknade za promjenu namjene poljoprivrednog zemljišta na području općine Slavonski Šamac u 2022. godini.

Jednokratnu naknadu za promjenu namjene poljoprivrednog zemljišta zbog umanjenja vrijednosti i površine poljoprivrednog zemljišta kao dobra od interesa za Republiku Hrvatsku plaća investitor gradnje prema površini građevinske čestice utvrđene na temelju izvršnog akta kojim se odobrava građenje, odnosno prema površini zemljišta ispod zgrade ozakonjene rješenjem o izvedenom stanju.

Sredstva ostvarena od promjene namjene poljoprivrednog zemljišta prihod su državnog proračuna 70% i 30% jedinica lokalne samouprave na čijem se području poljoprivredno zemljište nalazi.

Članak 2.

Sredstva naknade za promjenu namjene poljoprivrednog zemljišta planirana su za 2022. godinu u iznosu od 1.500,00 kn, a planiraju se utrošiti u skladu s čl. 25., stavak 7. Zakona - za okrupnjavanje, navodnjavanje, privođenje funkciji i povećanje vrijednosti poljoprivrednog zemljišta.

Članak 3.

Ovaj Program stupa na snagu osmog dana od dana objave u „Službenom vjesniku Brodsko-posavske županije“, a primjenjuje se od 01. siječnja 2022. godine.

KLASA:320-01/21-01/13

URBROJ:2178/09-02-21-1

U Slavonskom Šamcu, 16. prosinca 2021. godine

**PREDSJEDNICA
OPĆINSKOG VIJEĆA
Ivana Ević, dipl.iur., v.r.**

70.

Na temelju članaka 107. i 109. Zakona o cestama ("Narodne novine" broj 84/11., 22/13., 54/13., 148/13., 92/14. i 110/19.) i članka 27. Statuta općine Slavonski Šamac ("Službeni vjesnik Brodsko-posavske županije", br. 10/21) Općinsko vijeće općine Slavonski Šamac, na 4. sjednici održanoj 16. prosinca 2021. godine, donosi

ODLUKA**o nerazvrstanim cestama
na području općine Slavonski Šamac
- druge dopune -****Članak 1.**

U Odluci o nerazvrstanim cestama na području općine Slavonski Šamac – dalje: *Odluke* ("Službeni vjesnik Brodsko-posavske županije", br.23/2014., 17/17.), u prilogu Odluke – u popisu nerazvrstanih cesta dodaje se sljedeće:

- za k.o. Slavonski Šamac, prije navedenih čestica za naselje Slavonski Šamac:

<u>naziv ulice</u>	<u>približna duljina [m]:</u>
Ulica Ivana Kozarca	3300
Ulica hrvatskih branitelja	250
Naselje "Mostogradnja"	200
Ulica kralja Zvonimira	450
Crkvena ulica	300
Nova ulica	550
Ulica Matije Gupca	650
Ulica Savska cesta	1100
Ulica kneza Branimira	350

-za naselje Kruševica, prije svih spomenutih čestica dodaju se slijedeće ulice:

<u>naziv ulice</u>	<u>približna duljina [m]</u>
Ulica Matije Gupca	50
Selište	180
Ulica kneza Branimira	150
Ulica Savska cesta	750
Ulica Ante Starčevića	580
Ulica Josipa Kozarca	400
Kolodvorska ulica	1100
Ulica Ivana Meštrovića	400
Ljudevita Gaja	1950
Ulica Eugena Kvaternika	950
Ulica Braće Radić	1000
Ulica Ivana Gundulića	700
Ulica kralja Tomislava	1700

Članak 2.

Ova Odluka stupa na snagu osmog dana od objave u „Službenom vjesniku Brodsko-posavske županije“.

OPĆINSKO VIJEĆE OPĆINE SLAVONSKI ŠAMAC

KLASA: 340-01/14-01/1

URBROJ: 2178/09-02-21-6

U Slavonskom Šamcu, 16. prosinca 2021. godine.

PREDSJEDNICA
OPĆINSKOG VIJEĆA
Ivana Ević, dipl.iur., v.r.

71.

Na temelju članka 84. Zakona o gospodarenju otpadom („Narodne novine“ 84/21) i članka 27. Statuta općine Slavonski Šamac („Službeni vjesnik Brodsko-posavske županije“ br. 10/21) Općinsko vijeće općine Slavonski Šamac na svojoj 4. sjednici održanoj 16. prosinca 2021. godine donosi

ODLUKU

o davanju Mobilnog reciklažnog dvorišta na upravljanje i gospodarenje

Članak 1.

Ovom Odlukom Općina Slavonski Šamac daje mobilno reciklažno dvorište TIP TW 1 na upravljanje i gospodarenje trgovačkom društvu „JAKOB BECKER“ d.o.o., iz Gornje Vrbe, Vrbska ulica br. 16; OIB: 61584237142, (dalje: upravitelj), bez naknade, a radi obavljanja djelatnosti gospodarenja otpadom.

Članak 2.

Upravitelj je dužan osigurati rad mobilnog reciklažnog dvorišta i podnositi izvješća Općini Slavonski Šamac sukladno odredbama Zakona o gospodarenju otpadom i drugih provedbenih propisa te prema istome postupati s pažnjom dobrog gospodarstvenika.

Članak 3.

Daje se suglasnost općinskom načelniku općine Slavonski Šamac da s upraviteljem sklopiti odgovarajući ugovor kojim će se urediti i pobliže regulirati međusobna prava i obveze iz predmetnog odnosa.

Članak 4.

Ova Odluka stupa na snagu osmog dana od dana objave u „Službenom vjesniku Brodsko-posavske županije“.

OPĆINSKO VIJEĆE
OPĆINE SLAVONSKI ŠAMAC

KLASA:351-01/20-01/5
URBROJ: 2178/09-02-21-35
U Slavonskom Šamcu, 16. prosinca 2021. godine

PREDSJEDNICA
OPĆINSKOG VIJEĆA
Ivana Ević, dipl. iur., v.r.

72.

Na temelju članka 17. Zakona o ublažavanju i uklanjanju posljedica prirodnih nepogoda („Narodne novine“ br. 16/19.) i članka 27. Statuta općine Slavonski Šamac („Službeni vjesnik Brodsko-posavske županije br.10/21) Općinsko vijeće općine Slavonski Šamac na 4. sjednici održanoj 16. prosinca 2021. godine, donijelo je

ODLUKU

o donošenju Plana djelovanja u području prirodnih nepogoda za 2022. godinu

Članak 1.

Donosi se Plan djelovanja u području prirodnih nepogoda za 2022. godina (u daljnjem tekstu: Plan) radi određivanja mjera i postupanja djelomične sanacije šteta od prirodnih nepogoda.

Članak 2.

Plan djelovanja u području prirodnih nepogoda za 2022. godinu nalazi se u prilogu i sastavni je dio ove odluke.

Članak 3.

Ova Odluka stupa na snagu osmog dana od dana objave u „Službenom vjesniku Brodsko-posavske županije.“

**OPĆINSKO VIJEĆE
OPĆINE SLAVONSKI ŠAMAC**

KLASA: 361-07/21-01/4
URBROJ:2178/09-02-21-1
Slavonski Šamac, 16. prosinac 2021. g.

**PREDSJEDNICA
OPĆINSKOG VIJEĆA
Ivana Ević, dipl.iur., v.r.**

OBRAZLOŽENJE

Hrvatski sabor donio je 2019. godine Zakon o ublažavanju i uklanjanju posljedica prirodnih nepogoda („Narodne novine“ 16/2019). Navedenim propisom propisana je obveza JLP(R)S izrade plana djelovanja za sljedeću kalendarsku godinu do 30. studenog tekuće godine radi određenja mjera i postupanja djelomične sanacije šteta od prirodnih nepogoda.

U skladu sa propisanom obvezom Općina Slavonski Šamac (u daljnjem tekstu: Općina) donijela je Plan djelovanja u području prirodnih nepogoda.

Plan djelovanja obuhvaća:

1. popis mjera i nositelja mjera u slučaju nastajanja prirodne nepogode
2. procjenu osiguranja opreme i drugih sredstava za zaštitu i sprječavanje stradanja imovine, gospodarskih funkcija i stradanja stanovništva
3. sve druge mjere koje uključuju suradnju s nadležnim tijelima određenim Zakonom o ublažavanju i uklanjanju posljedica prirodnih nepogoda ili drugih tijela, znanstvenih ustanova i stručnjaka za područje prirodnih nepogoda.

Zbog učestalosti prirodnih nepogoda, utjecaja klimatskih promjena i činjenice kako se Republika Hrvatska godinama nalazi u vrhu članica Europske unije po izdvajanju za sanaciju šteta, Općina svake godine pravodobno revidira i dopunjuje plan kako bi unaprijedila sustav odgovora u skladu sa svojim mogućnostima i u okviru svojih ovlasti. Godišnje izmjene i dopune čine sastavni dio Plana djelovanja u području prirodnih nepogoda.

73.

PLAN
DJELOVANJA U PODRUČJU PRIRODNIH NEPOGODA
2022.

1. SADRŽAJ

1. SADRŽAJ.....	1
2. UVOD.....	2
3. ANALIZA POSTOJEĆEG STANJA I UTJECAJ KLIMATSKIH PROMJENA.....	3
4. POPIS MJERA I NOSITELJI MJERA U SLUČAJU NASTANKA PRIRODNE NEPOGODE 5	
4.1. Mjere i nositelji mjera iz Zakona o ublažavanju i uklanjanju posljedica prirodnih nepogoda....	5
4.1.1. Postupak proglašenja, prijave i isplate štete	5
4.2. Mjere Operativnih snaga civilne zaštite	10
5. PROCJENE OSIGURANJA OPREME I DRUGIH SREDSTAVA ZA ZAŠTITU SPRJEČAVANJA STRADANJA IMOVINE, GOSPODARSKIH FUNKCIJA I STRADANJA STANOVNIŠTVA	10
6. DRUGE MJERE KOJE UKLJUČUJU SURADNJU S NADLEŽNIM TIJELIMA, ZNANSTVENIM USTANOVAMA I STRUČNJACIMA ZA PODRUČJE PRIRODNIH NEPOGODA.....	11
6.1. Suradnja sa nadležnim tijelima na razini Europske unije.....	11
6.2. Suradnja sa nadležnim tijelima na nacionalnoj razini	11
6.3. Suradnja sa nadležnim tijelima na lokalnoj razini i ostalim stručnjacima za prirodne nepogode	13
6.3.1. Edukacija.....	14
6.3.2. Podrška osobama s invaliditetom tijekom opasnosti, kriznih situacija i katastrofa	16
6.3.3. Korištenje digitalnih tehnologija u svrhu jačanja odgovora na prirodne nepogode	17
6.3.4. Terminski plan i procjena financijskih sredstava.....	18
7. IZVORI FINANCIRANJA.....	19
7.1. Izvori sredstava pomoći za ublažavanje i djelomično uklanjanje posljedica prirodnih nepogoda	19
7.2. Izvori sredstava za žurnu pomoć.....	19
7.3. Izvori sredstava za razvoj sustava.....	19

2. UVOD

Hrvatski sabor donio je 2019. godine Zakon o ublažavanju i uklanjanju posljedica prirodnih nepogoda („Narodne novine“ 16/2019). Navedenim propisom propisana je obveza JLP(R)S izrade plana djelovanja za sljedeću kalendarsku godinu do 30. studenog tekuće godine radi određenja mjera i postupanja djelomične sanacije šteta od prirodnih nepogoda.

U skladu sa propisanom obvezom Općina Slavonski Šamac (u daljnjem tekstu: Općina) donijela je Plan djelovanja u području prirodnih nepogoda .

Plan djelovanja obuhvaća:

1. popis mjera i nositelja mjera u slučaju nastajanja prirodne nepogode
2. procjenu osiguranja opreme i drugih sredstava za zaštitu i sprječavanje stradanja imovine, gospodarskih funkcija i stradanja stanovništva
3. sve druge mjere koje uključuju suradnju s nadležnim tijelima određenim Zakonom o ublažavanju i uklanjanju posljedica prirodnih nepogoda ili drugih tijela, znanstvenih ustanova i stručnjaka za područje prirodnih nepogoda.

Zbog učestalosti prirodnih nepogoda, utjecaja klimatskih promjena i činjenice kako se Republika Hrvatska godinama nalazi u vrhu članica Europske unije po izdvajanju za sanaciju šteta, Općina svake godine pravodobno revidira i dopunjuje plan kako bi unapr ijedila sustav odgovora u skladu sa svojim mogućnostima i u okviru svojih ovlasti. Godišnje izmjene i dopune čine sastavni dio Plana djelovanja u području prirodnih nepogoda.

3. ANALIZA POSTOJEĆEG STANJA I UTJECAJ KLIMATSKIH PROMJENA

Republiku Hrvatsku u zadnje dvije godine obilježile su mnoge prirodne nepogode od kojih se posebno ističu razorni potresi koji su imali za posljedicu ljudske žrtve i iznimno visoku imovinsku štetu.¹ Također treba uzeti u obzir i izloženost visokom rizicima od klimatskih promjena zbog kojih se sve više uvećava broj prirodnih nepogoda, kao i porast negativnih posljedica koji uzrokuju. Općina je imala niz prirodnih nepogoda, sa iznosima šteta koje su bitno utjecale na gospodarstvo i život građana.

Tablica 01: Pregled proglašeni prirodnih nepogoda

JLS: OPĆINA SLAVONSKI ŠAMAC		OBRAZAC: Proglašene elementarne nepogode od 2007. godine			
Godina	Prirodna nepogoda	Područje štete (naselje)	Iznos štete	Ljudske žrtve da/ne, broj	Šteta učinjena na : stambenim objektima, gospodarskim objektima, poljoprivrednim površinama ili negdje drugdje
2007.	SUŠA	Cijela općina	421 433,06	NE	Poljoprivredne površine
2010.	POPLAVA	Cijela općina	881 197 94	NE	Poljoprivredne površine, građevinski objekti
2011.	SUŠA	Cijela općina	1 254 596,40 1 045 859,77	NE	Poljoprivredne površine
2012.	SUŠA	Cijela općina	59 547,61 1 741 569,23	NE	Poljoprivredne površine
2012.	MRAZ	Cijela općina	3 224 679,49	NE	Poljoprivredne površine
2014.	POPLAVA	Cijela općina	2 450 000,00	NE	Poljoprivredne površine, građevinski objekti
2015.	SUŠA	Cijela općina	5 432 279 85	NE	Poljoprivredne površine
2016.	MRAZ	Cijela općina	1 627 125,69	NE	Poljoprivredne površine
2017.	SUŠA	Cijela općina	2 494 545 88	NE	Poljoprivredne površine
2018.	TUČA	Cijela općina		NE	Poljoprivredne površine
2020.	MRAZ	Cijela općina		NE	Poljoprivredne površine
2021.	MRAZ	Cijela općina	40.686,80	NE	Poljoprivredne površine

Izvor: Općina Slavonški Šamac

Iz navedenih razloga, a u skladu sa Okvirom za smanjenje rizika od katastrofa iz Sendaija za period od 2015.-2030. godine, Akcijskim planom, Strategijom prilagodbe klimatskim promjenama u Republici Hrvatskoj za razdoblje do 2040. godine s pogledom na 2070. godinu, Nacionalnom razvojnom strategijom Republike Hrvatske do 2030. godine i Preporukom Pravobranitelja za osobe s invaliditetom, kao i drugim nadnacionalnim i nacionalnim

¹ Šteta tih potresa je zasad procijenjena na 129 milijardi kuna, što je više od 80% godišnjeg državnog proraču na, odnosno oko četiri puta više od ukupnog financijskog efekta korona krize na proračun. Izvor: Nacionalni plan oporavka i otpornosti 2021.-2026.

dokumentima te prethodno usvojenim Planovima, a posebice zbog ljudskih žrtava u razornim potresima u Planu djelovanja za područje prirodnih nepogoda za 2022. fokus će biti na razvoju sustava odgovora za prirodne nepogode kroz:

- uspostavu i provođenje informativnih i edukacijskih aktivnosti građana vezano za:
 - utjecaj klimatskih promjena na svakodnevni život pojedinaca u svrhu podizanja svijesti javnosti i prilagodbe na klimatske promjene
 - ponašanje odraslih i djece u slučaju prirodnih nepogoda u cilju smanjenja stradanja stanovništva, omogućavanja lakšeg funkcioniranja žurnih službi, djelatnika JLP(R)S i operativnih snaga civilne službe
 - podrška osobama s invaliditetom tijekom opasnosti, kriznih situacija i katastrofa
- digitalizaciju:
 - korištenje postojećih sredstava digitalne komunikacije sa građanima za jačanje svijesti o ponašanju i odgovoru na prirodne nepogode (npr. informiranje građana o klimatskim promjenama, upućivanje na izvore sa točnim i provjerenim informacijama u svrhu smanjenja netočnih informacija i lažnih vijesti, pomoć, volontiranje itd.)

4. POPIS MJERA I NOSITELJI MJERA U SLUČAJU NASTANKA PRIRODNE NEPOGODE

Mjere u slučaju nastanka prirodne nepogode dijele se u dvije grupe:

- mjere koje poduzimaju nositelji mjere iz Zakona o ublažavanju i uklanjanju posljedica prirodnih nepogoda („Narodne novine“ 16/2019) koje imaju za cilj financijsko ublažavanje i djelomično uklanjanje posljedica,
- mjere koje poduzimaju operativne snage civilne zaštite.

4.1. Mjere i nositelji mjera iz Zakona o ublažavanju uklanjanju posljedica prirodnih nepogoda

U postupku prijave, bitno je istaknuti kako još uvijek postoji mogućnost utjecaja pandemije na cijeli sustav, stoga će nadležna tijela možda morati dodatno prilagođavati mjere sukladno razini opasnosti, odlukama Stožera civilne zaštite i preporukama Hrvatskog zavoda za javno zdravstvo.

4.1.1. Postupak proglašenja, prijave i isplate štete

Proglašenje prirodne nepogode

1. Prirodna nepogoda može se proglasiti ako je vrijednost ukupne izravne štete najmanje 20% vrijednosti izvornih prihoda jedinice lokalne samouprave za prethodnu godinu ili ako je prirod (rod) umanjen najmanje 30% prethodnog trogodišnjeg prosjeka na području jedinice lokalne samouprave ili ako je nepogoda umanjila vrijednost imovine na području jedinice lokalne samouprave najmanje 30%.

Ispunjenje uvjeta iz prethodne točke utvrđuje općinsko povjerenstvo.

2. Župan donosi odluku o proglašenju prirodne nepogode za jedinice lokalne samouprave na području županije na prijedlog općinskog načelnika.

Odluku o proglašenju prirodne nepogode na području župani je donosi župan.

Vlada Republike Hrvatske donosi odluku, prema vlastitoj prosudbi za područje više županija ili na cijelom području Republike Hrvatske.

3. Nakon proglašenja prirodne nepogode radi dodjele novčanih sredstava za djelomičnu sanaciju šteta od prirodnih nepogoda nadležna tijela² provode sljedeće radnje:
 - a) prijavu prve procjene štete u Registar šteta,
 - b) prijavu konačne procjene štete u Registar šteta,
 - c) potvrdu konačne procjene, određivanje kriterija i načina dodjele sredstava pomoći .

Prva procjena štete – sadržaj prijave prve procjene štete

1. U roku od 8 dana od dana donošenja odluke, oštećenici pisanim putem podnose prijavu štete na imovini općinskom povjerenstvu na propisanom obrascu ([prilog 2](#)).

Iznimno oštećenik može podnijeti prijavu prve procjene štete i nakon isteka roka od 8 dana od dana donošenja Odluke o proglašenju prirodne nepogode u slučaju postojanja objektivnih razloga na koje nije mogao utjecati, a najkasnije u roku od 12 dana od dana donošenja Odluke o proglašenju prirodne nepogode. Najkasnije u roku od 15 dana od dana donošenja odluke, općinsko povjerenstvo unosi sve zaprimljene prve procjene štete u Registar šteta.

2. Nakon isteka roka iz točke 1. općinsko povjerenstvo unosi sve zaprimljene prve procjene štete u Registar štete najkasnije u roku od 12 dana od dana donošenja Odluke o proglašenju prirodne nepogode.
3. Iznimno od roka iz točke 2. u slučaju postojanja objektivnog razloga na koji oštećenik nije mogao utjecati, a zbog kojeg je onemogućen elektronički unos podataka u Registar šteta, rok za unos podataka u Registar šteta može se produljiti za 8 dana, o čemu odlučuje županijsko povjerenstvo na temelju zahtjeva općinskog povjerenstva.
4. Šteta se procjenjuje na području na kojem se dogodila. Šteta se utvrđuje za sljedeće skupine dobara:
 - a) građevine ([prilog 3](#), [prilog 4](#))
 - b) opremu ([prilog 5](#))
 - c) zemljišta ([prilog 2](#))
 - d) višegodišnje nasade ([prilog 2](#))
 - e) šume ([prilog 2](#))
 - f) stoku ([prilog 2](#))
 - g) ribe ([prilog 2](#))

²članak 5. Zakona o ublažavanju i uklanjanju posljedica prirodnih nepogoda

h) poljoprivredna proizvodnja – proizvod (prilog 2)

i) ostala sredstva i dobra (prilog 2).

5. Prijava prve procjene štete u Registar šteta sadržava:

- datum donošenja Odluke o proglašenju prirodne nepogode i njezin broj
- podatke o vrsti prirodne nepogode
- podatke o trajanju prirodne nepogode
- podatke o području zahvaćenom prirodnom nepogodom
- podatke o vrsti, opisu te vrijednosti oštećene imovine
- podatke o ukupnom iznosu prijavljene štete
- podatke i informacije o potrebi žurnog djelovanja i dodjeli pomoći za sanaciju i djelomično uklanjanje posljedica prirodne nepogode te ostale podatke o prijavi štete sukladno Zakonu o ublažavanju i uklanjanju posljedica prirodnih nepogoda.

UTJECAJ PANDEMIJE VIRUSOM COVID-19

Zbog smanjenja kontakta, a u skladu sa tehničkim mogućnostima, prijaviteljima štete omogućit će se podnošenje prijave elektroničkim poštom. U navedenu svrhu objavit će se službeni obrazac i primjerak popunjenog obrasca na službenim web stranicama (primjer: prilog 2 i prilog 2/1), kao i elektronička adresa na koju se može podnijeti prijavu.

Za osobe koje ne mogu podnijeti prijavu elektroničkim putem i dalje će postojati mogućnost prijave štete pisanim putem i osobnom predajom prijave.

Konačna procjena štete

1. Konačna procjena šteta predstavlja procijenjenu vrijednost štete na imovini oštećenika izraženu u novčanoj vrijednosti. Temelj predstavlja prijava i procjena štete.
2. Konačnu procjenu štete u tvrdi općinsko povjerenstvo na temelju izvršenog uvida u nastalu štetu na temelju prijave oštećenika.
3. Tijekom procjene i utvrđivanja konačne procjene štete od prirodnih nepogoda posebno se utvrđuju:
 - stradanja stanovništva
 - opseg štete na imovini
 - opseg štete koja je nastala zbog prekida proizvodnje, prekida rada ili poremećaja u neproizvodnim djelatnostima ili umanjenog prinosa u poljoprivredi, šumarstvu ili ribarstvu
 - iznos troškova za ublažavanje i djelomično uklanjanje izravnih posljedica prirodnih nepogoda
 - opseg osiguranja imovine i života kod osiguravatelja
 - vlastite mogućnosti oštećenika glede uklanjanja posljedica štete.

4. Općinsko povjerenstvo podnosi prijavu konačne procjene štete Županijskom povjerenstvu u roku od 50 dana od dana donošenja Odluke o proglašenju prirodne nepogode putem Registra štete i to za svakog pojedinog oštećenika.
5. Županijsko povjerenstvo podnosi prijavljene konačne štete Državnom povjerenstvu i nadležnim ministarstvima u roku od 60 dana od dana donošenja Odluke o proglašenju prirodne nepogode.
6. Prijava konačne procjene štete sadržava:
 - odluku o proglašenju prirodne nepogode s obrazloženjem,
 - podatke o dokumentaciji vlasništva imovine i njihovoj vrsti,
 - podatke o vremenu i području nastanka prirodne nepogode,
 - podatke o uzroku i opsegu štete,
 - podatke o posljedicama prirodne nepogode za javni i gospodarski život JLP(R)S,
 - ostale statističke i vrijednosne podatke.

Potvrda konačne procjene, određivanje kriterija i načina dodjele sredstava pomoći

1. Potvrdu konačne procjene štete obavljaju nadležna ministarstva. Potvrda predstavlja realnu procjenu vrijednosti imovine na koje je nastala šteta i procije njenu vrijednost štete na toj imovini.
2. Nakon potvrde, ministarstva dostavljaju prijedlog o načinu dodjele pomoći za djelomičnu sanaciju šteta nastalih Državnom povjerenstvu.
3. Državno povjerenstvo utvrđuje iznos pomoći. Iznos pomoći utvrđuje se na način da se e odredi postotak isplate novčanih sredstava u odnosu na iznos konačne potvrde štete na imovini oštećenika.
4. Nakon utvrđivanja iznosa, Državno povjerenstvo podnosi Vladi Republike Hrvatske prijedlog za dodjelu pomoći.
5. Vlada Republike Hrvatske donosi odluku o dodjeli pomoći.

Žurna pomoć

1. Žurna pomoć dodjeljuje se u svrhu djelomične sanacije štete od prirodnih nepogoda u tekućoj kalendarskoj godini jedinicama lokalne i područne (regionalne) samouprave za pokriće troškova sanacije šteta na javnoj infrastrukturi, troškova nabave opreme za saniranje posljedica prirodne nepogode, za pokriće drugih troškova koji su usmjereni saniranju šteta od prirodne nepogode za koje ne postoje dostatni financijski izvori usmjereni na sprječavanje daljnjih šteta koje mogu ugroziti gospodarsko funkcioniranje i štetno djelovati na život i zdravlje stanovništva te onečišćenje prirodnog okoliša, te oštećenima fizičkim osobama koji nisu poduzetnici, a koji su pretrpjeli štete na imovini, posebice ugroženijim skupinama, starijima i bolesnima i ostalima kojima prijete ugroza zdravlja i života na području zahvaćenom prirodnom nepogodom.
2. Temeljem prijedloga načelnika za dodjelu žurne pomoći predstavničko tijelo jedinica lokalne i područne (regionalne) samouprave dono si odluku kojom se određuje:
 - vrijednost novčanih sredstava žurne pomoći
 - kriteriji, način raspodjele i namjena korištenja žurne pomoći te
 - drugi uvjeti i postupanja u raspodjeli žurne pomoći.

4.2. Mjere Operativnih snaga civilne zaštite

Mjere koje operativne snage civilne zaštite poduzimaju u slučaju nastanka prirodne nepogode određena su planskim dokumentima civilne zaštite i Općina ih redovito ažurira.

5. PROCJENE OSIGURANJA OPREME I DRUGIH SREDSTAVA ZA ZAŠTITU SPRJEČAVANJA STRADANJA IMOVINE, GOSPODARSKIH FUNKCIJA I STRADANJA STANOVNIŠTVA

Potrebna sredstva i oprema za nositelje mjere koji djeluju u slučaju nastanka prirodne nepogode (Operativne snage civilne zaštite) definiraju se kroz planske dokumente civilne zaštite i zaštite od požara, smjernicama za organizaciju i razvoj sustava, godišnjim planom razvoja sustava civilne zaštite i godišnjom analizom stanja sustava civilne zaštite.

U skladu sa propisima, Općina će redovito provoditi usklađenje navedenih planskih dokumenata, kako bi pravodobno mogla planirati potrebna sredstva za opremu i druga sredstva za zaštitu sprječavanje stradanja imovine, gospodarskih funkcija i stradanja stanovništva.

6. DRUGE MJERE KOJE UKLJUČUJU SURADNJU S NADLEŽNIM TIJELIMA, ZNANSTVENIM USTANOVAMA I STRUČNJACIMA ZA PODRUČJE PRIRODNIH NEPOGODA

Odgovor na prirodne nepogode, a posljedično i na smanjenje rizika od negativnih posljedica klimatskih promjena vrlo je složen problem koji može jedino biti kvalitetno adresiran ako se zasniva na suradnji sa svim relevantnim dionicima. Općina je zbog toga Planom djelovanja u području prirodnih nepogoda predvidjela glavne platforme kroz koje će razvijati svoj odgovor na prirodne nepogode:

- suradnja sa nadležnim tijelima na razini Europske unije (Europski odbor regija)
- suradnja sa nadležnim tijelima na nacionalnoj razini
- suradnja sa nadležnim tijelima na lokalnoj razini
- suradnja sa stručnjacima za prirodne nepogode

6.1. Suradnja sa nadležnim tijelima na razini Europske unije

U skladu sa Okvirom iz Sendaija za smanjenje rizika od katastrofa, odgovor na prirodne nepogode treba se zasnivati na jačanju lokalnih kapaciteta, uvažavajući njihova znanja sa terena.

Jedan od osnovnih prioriteta Europskog odbora regija u razdoblju 2020. – 2025. godine je izgradnja otpornih regionalnih i lokalnih zajednica. Globalne pandemije, klimatska, digitalna i demografska tranzicija te migracijski tokovi imaju velik utjecaj na sve europske regije, gradove i sela. Slijedeći UN-ove ciljeve održivog razvoja Europski odbor regija utvrđivati će rješenja kojima će osigurati da EU u dovoljnoj mjeri podupire lokalne i regionalne vlasti u odgovaranju na buduće krizne situacije i društvene promjene do kojih dolazi u njihovim zajednicama.

Općina će i dalje putem predstavnika Republike Hrvatske u Europskom odboru regija adresirati stavove koji se tiču potreba lokalnih i regionalnih zajednica u odgovoru na prirodne nepogode, a pogotovo onima koji su posljedica klimatskih promjena.

6.2. Suradnja sa nadležnim tijelima na nacionalnoj razini

U veljači 2021. godine, Hrvatski sabor donio je Nacionalnu razvojnu strategiju Republike Hrvatske. U skladu sa Zakonom o sustavu strateškog planiranja i upravljanja razvojem Republike Hrvatske dokument je hijerarhijski najviši akt strateškog planiranja u Republici Hrvatskoj koji služi za oblikovanje i provedbu razvojnih politika Republike Hrvatske. Ostali akti strateškog planiranja ne mogu biti u suprotnosti s Nacionalnom razvojnom strategijom, što uključuje i plan razvoja jedinica lokalne samouprave.

Nacionalnom razvojnom strategijom određuju se dugoročni razvojni smjerovi i strateški ciljevi države, ali se daju i smjernice i utvrđuju prioritete za pregovore s Europskom komisijom o korištenju sredstava Europske unije. U proces izrade primjenom načela partnerstva uključeni su bili i predstavnici jedinici područne (regionalne) samouprave.

Kako bi se provela integracija svih planskih i strateških dokumenata, Općinaće prilikom izrade Plana razvoja i ostalih planskih dokumenata poseban fokus staviti na strateške ciljeve iz Nacionalne razvojne strategije koji se tiču smanjenje utjecaja od prirodnih nepogoda.

Strateški ciljevi Nacionalne razvojne strategije koji se posebno tiču smanjenja utjecaja od prirodnih nepogoda i koji imaju prioritete u provedbi pojedine javne politike su:

Strateški cilj 7. „Sigurnost za stabilan razvoj“
Prioritetno područje - Jačanje otpornosti na rizike od katastrofa i unaprjeđenje sustava civilne zaštite
Prioriteti provedbe politike na području otpornosti na rizike od katastrofa:
- jačanje kapaciteta i otpornosti na svim razinama i u svim fazama sustava upravljanja rizicima od katastrofa
- smanjenje rizika od katastrofa uzrokovanih prirodnim prijetnjama, rizici na koje negativno utječu klimatske promjene, katastrofe uzrokovane kemijskim i biološkom prijetnjama, te katastrofe uzrokovane ljudskim djelovanjem
- jačanje sposobnosti operativnih snaga civilne zaštite

Strateški cilj 7. „Sigurnost za stabilan razvoj“
Prioritetno područje - Jačanje otpornosti na rizike od katastrofa i unaprjeđenje sustava civilne zaštite
Prioriteti provedbe politike na području sustavu vatrogastva:
- jačanje kapaciteta i otpornosti na svim razinama te u svim fazama sustava upravljanja vatrogasnim intervencijama
- jačanje sposobnosti vatrogasnih postrojbi kroz ulaganja u vatrogasnu infrastrukturu i nove tehnike i tehnologije radi skraćivanja vremena dolaska i vremena intervencije

Strateški cilj 8. „Ekološka i energetska tranzicija za klimatsku neutralnost“
Prioritetno područje - Zaštita prirodnih resursa i borbe protiv klimatskih promjena
Prioriteti provedbe politike na području održivog okoliša
- kvalitetno i održivo upravljanje vodama
-prevencija rizika, promicanje otpornosti i prilagodbe klimatskim promjenama

Strateški cilj 8. „Ekološka i energetska tranzicija za klimatsku neutralnost“
Prioritetno područje - Zaštita prirodnih resursa i borbe protiv klimatskih promjena
Prioriteti provedbe na području energetske politike
- energetska obnova zgrada

(Pri energetskej obnovi uzet će se u obzir posljedice razornih potresa u Hrvatskoj u 2020. godini, a u obnovi zgrada u svim dijelovima Hrvatske primijenit će se načela tranzicije na čišće izvore energije i protupotresne zaštite.)

Strateški cilj 9. „Samodostatnost u hrani i razvoj biogospodarstva“

Prioritetno područje – Doprinos klimatskoj neutralnosti, smanjenje upotrebe pesticida i povećanje ekološke proizvodnje u skladu sa novim smjerovima EU-a

Prioriteti provedbe politike na području doprinosa klimatskoj neutralnosti, smanjenu upotrebu pesticida i povećanja ekološke proizvodnje

- ulaganje u sustav navodnjavanja i odvodnje

6.3. Suradnja sa nadležnim tijelima na lokalnoj razini i ostalim stručnjacima za prirodne nepogode

Nacionalnom razvojnom strategijom Republike Hrvatske do 2030. godine, Strateškim ciljem 7. „Sigurnost za stabilan razvoj“, javnom politikom koja se odnosi na jačanje otpornosti na rizike od katastrofa i unapređenje sustava civilne zaštite istaknute su tri točke:

- posebna pozornost treba usmjeriti u pružanju pomoći svim ranjivim skupinama građana,
- digitalne tehnologije bit će značajan instrument za unaprjeđenje kvalitete odgovora u izvanrednim situacijama
- modernizacijom će se postići učinkovito i brzo informiranje građana u izvanrednim situacijama.

Horizontalnim prioritetom promicanja ravnopravnosti i jednakih mogućnosti istaknuto je kako su osobe sa invaliditetom ravnopravni članovi društva i zaslužuju jednake mogućnosti kakve imaju i drugi građani.

Strategija prilagodbe klimatskim promjenama Republike Hrvatske za razdoblje do 2040. godine s pogledom na 2070. godine („Narodne novine“ 46/2020) poseban naglasak je stavila na osvješćivanje javnosti o izazovima koji se tiču klimatskih promjena.

Nadalje, člankom 48. Zakona o sustavu civilne zaštite („Narodne novine 82/15, 118/18, 31/20, 20/21). propisane su osnovne preventivne aktivnosti civilne zaštite koje se odnose na građane. Sukladno navedenom propisom osnovne preventivne aktivnosti uključuju jačanje svijesti građana, ranjivih i posebnih ciljanih društvenih skupina o opasnostima i mjerama zaštite te korištenju broja 112, te odgoj i obrazovanje djece o specifičnim sadržajima na temelju postojećih ili posebnih programa.

Općina je već u planu za 2021. godine u skladu sa svojim ovlastima i mogućnostima fokusirala razvoj sustava odgovora na područje edukacije i digitalizacije što je u skladu sa što je u skladu sa prethodno istaknutim stavovima i obvezama koje proizlaze iz Nacionalne razvojne

strategije, Strategije o klimatskim promjena Republike Hrvatske za razdoblje do 2040. godine s pogledom na 2070. godine i Zakonom o sustavu civilne zaštite.

Ostale sustavne mjere Općina provodi u skladu sa Procjenom rizika od velikih nesreća i ostalim planskim dokumentima civilne zaštite i zaštite od požara.

6.3.1. Edukacija

Posebno ranjive skupine na koje prirodne nepogode, ali i posljedično klimatske promjene imaju poseban utjecaj su djeca, osobe s invaliditetom, ali i starije osobe.

6.3.1.1. Informativno- edukativne aktivnosti djece o utjecaju klimatskih promjena i postupanju u slučaju prirodnih nepogoda

Trenutno ne postoji sustavno obrazovanje o klimatskim promjenama, a radi se o generacijama koje će izravno biti pogođene promjenama koje će uključivati povećanje ekstremnih vremenskih prilika kao što su poplave, suša, pa nadalje. Također ne postoji sustavno obrazovanje o ponašanju u slučaju prirodnih nepogoda, pogotovo u potresima .

Iz navedenih razloga i u okviru svojih mogućnosti i ovlasti, Općina će provoditi i poticati provođenje aktivnosti navedenih u tablici.

Tablica 1: Informativno-edukativne aktivnosti za djecu

AKTIVNOŠT	SVRHA
Informativno-edukativne aktivnosti sukladno dobi o održivom okolišu i klimatskim promjenama.	Izuzetno važno je djecu od najmanje dobi učiti i razvijati svijest o održivom okolišu, rizicima od klimatskih promjena što uključuje i važnost uspostave kružnog gospodarstva.
Informativno-edukativne aktivnosti za djecu u slučaju požara, potresa i poplava.	Svrha je učiti djecu kako se pravilno ponašati ne samo unutar odgojne institucije, već i u svakodnevnom životu u slučaju potresa, ali i prirodnih nepogoda čiji intenzitet će se pojačavati zahvaljujući klimatskim promjenama (npr. poplave i požari). Usvajanjem znanja ima za svrhu i smanjenje mogućnosti ozljede djece.

³ Aktivnosti trebaju biti prilagođene dobi npr. radionice, igrokazi, slikovnice, vježbe.

6.3.1.2. *Informativno-edukativne aktivnosti odraslog stanovništva o utjecaju klimatskih promjena i postupanju u slučaju prirodnih nepogode*

Općina će u okviru svojih mogućnosti i ovlasti provoditi i poticati napodizanje svijesti javnosti o utjecaju i rizicima klimatskih promjena i prilagodbe istima⁴, te o osobnom ponašanju u slučaju prirodnih nepogoda.

Tablica2:Informativno - edukativne aktivnosti za odraslo stanovništvo

AKTIVNOST	SVRHA
<p>Javne tribine na temu utjecaja klimatskih promjena na svakodnevni život, održivom okolišu, te važnosti uspostave kružnog gospodarstva.</p>	<p>Potrebno je kod odraslog stanovništva razvijati svijesti o otpornosti i prilagodbi klimatskim promjenama, te stvaranju održivog okoliša.</p> <p>Jedan od stupova smanjenja utjecaja klimatskih promjena je uspostave održivog okoliš i kružnog gospodarstva, što uključuje niz aktivnosti kao što je npr. važnost pravilnog zbrinjavanje otpada, ponovno uporabe itd.</p>
<p>Provođenje edukativnih aktivnosti o ponašanju u slučaju prirodnih nepogoda, pogotovo onih koji su posljedica klimatskih promjena</p>	<p>Odraslo stanovništvo, posebno ono starije dobi pogođeno je i teško se prilagođava ekstremnim temperaturama, ali i svim drugim prirodnim nepogodama.</p> <p>Edukativne aktivnosti imaju za cilj smanjenja rizika od stradavanja stanovništva, omogućavanja lakšeg funkcioniranja žurnih službi, djelatnika JLP(R)S i operativnih snaga civilne službe</p>
<p>Informativne aktivnosti vezano za osiguranje štete od prirodnih nepogoda</p>	<p>Klimatske promjene uzrokuju povećanje prirodnih nepogoda koji utječu na visinu i učestalost šteta. Poticanjem osiguranja imovine smanjuje se iznosi pomoći i omogućava osiguranja sredstava za druge potrebe.</p>

⁴ Zakon o zaštiti okoliša (Narodne novine 80/13, 153/13, 78/15, 12/18 i 118/18) na više mjesta propisuje obvezu informiranja javnosti i osiguravanja sudjelovanja javnosti o pitanjima zaštite okoliša, održivom razvoju i utjecati na razvoj svijesti građana o zaštiti okoliša. Sve mjere su usmjerene na smanjenje utjecaja klimatskih promjena.

6.3.2. Podrška osobama s invaliditetom tijekom opasnosti, kriznih situacija i katastrofa

Nacionalnom razvojnom strategijom Republike Hrvatske do 2030. godine poseban naglasak stavljen je na primjenu Konvencije o pravima osoba sa invaliditetom. Konvencijom je određeno kako Država potpisnica konvencije u skladu sa svojim obvezama proisteklim iz međunarodnog prava, uključujući međunarodno humanitarno pravo i međunarodno pravo koje obuhvaća ljudska prava poduzet će sve potrebne mjere za osiguranje zaštite i sigurnosti osoba s invaliditetom u rizičnim situacijama, uključujući situacije oružanog sukoba, humanitarnih kriza i prirodne katastrofe.

Ured pravobraniteljice za osobe sa invaliditetom je nakon razornog potresa skrenuo pažnju kako se treba posebno obratiti pažnja na osobe sa invaliditetom. Ured je nadležnim tijelima dostavio Vodič za podršku osobama s invaliditetom tijekom opasnosti, kriznih situacija i katastrofa izdan od strane Zajednice saveza osoba sa invaliditetom Hrvatske.

Poseban izazov predstavljat će činjenica dostupnosti podataka. Na isti problem ukazalo se i 14. prosinca 2017. u Zagrebu je održan okrugli stol u organizaciji Zajednice saveza udruga osoba s invaliditetom Hrvatske. Između ostalog prilikom održavanja okruglog stola ukazano je i na činjenicu ne postojanja evidencije gdje borave /žive osobe s invaliditetom i o kojim je oštećenjima riječ jer spašavanje osobe s invaliditetom u kriznoj situaciji ovisi o specifičnostima pojedinog oštećenja sukladno individualnim potrebama i potrebnoj podršci.

Bez obzira na navedenu činjenicu Općina će planirati sredstva za provođenje aktivnosti naznačenih u narednoj tabeli. Nakon dobivenih svih potrebnih podataka aktivnosti će provesti sukladno planiranim sredstvima.

Tablica3: Podrška osobama s invaliditetom tijekom opasnosti, kriznih situacija i katastrofa

AKTIVNOST	SVRHA
Edukacija povjerenika CZ	Upoznati povjerenike CZ sa osobama sa invaliditetom i njihovim ograničenjima, na prostoru njegovog djelovanja. Obučiti povjerenike CZ sa načinom postupanja s osobom sa invaliditetom u skladu sa njegovim ograničenjima.
Edukacija osoba sa invaliditetom	Upoznati osobe sa invaliditetom sa načinom postupanja u kriznim situacijama u skladu sa njihovim ograničenjima.

6.3.3. Korištenje digitalnih tehnologija u svrhu jačanja odgovora na prirodne nepogode

Sukladno Nacionalnoj razvojnoj strategiji Republike Hrvatske do 2030. godine digitalna tehnologija i digitalizacija sustava za pomoć u odgovoru i upravljanje operativnim snagama civilne zaštite jedan je od instrumenata za unaprjeđenje kvalitete odgovora.

Cilj je modernizacija postojećih i uspostava novih baza podataka o štetama i ranjivostima na negativne utjecaje prijetnji i njihovo sustavno i digitalizirano prikupljanje, kako bi se izradile kvalitetne i vjerodostojne procjene rizike i učinkovito i brzo informiranje građana u izvanrednim situacijama, ali i djelotvornost odgovora na katastrofe i velike nesreće.⁵

U svrhu ostvarenja navedenog cilja i kako bi nadležnim tijelima bili dostavljeni vjerodostojni i ažurni podaci, Općina je pristupila reviziji procjene rizika od velikih nesreća.

Općina će u skladu sa svojim tehničkim mogućnostima pojačati korištenje digitalnih tehnologija u svrhu bolje i kvalitetnije komunikacije sa građanima. Službena web stranica i društvene mreže pomoći će u :

- promociju aktivnosti vezano za preventivne mjere u smanjenju utjecaja klimatskih promjena
- promocija aktivnosti operativnih snaga civilne zaštite i uporaba broja 112
- promocija informativno-edukacijskih aktivnosti djece i odraslih
- nastavak digitalne pristupačnosti i prilagodbe web stranice kako i osobe s invaliditetom ne bi imale nikakvih prepreka u interakciji ili pristupu digitalnom sadržaju
- pružanju točnih i provjerenih informacija građanima u slučaju prirodne nepogode i omogućavanja lakšeg funkcioniranja žurnih službi, djelatnika JLP(R)S i operativnih snaga civilne službe
- upućivanje na izvore sa točnim i provjerenim informacijama
- smanjenja netočnih informacija i lažnih vijesti
- primanja pomoći ili volontiranja.⁶

Daljnje korištenje digitalnih tehnologija provodit će se u skladu sa planovima optimizacije, digitalizacije i modernizacije javne uprave koja će pojednostaviti administrativno okruženje i neizravno utjecati i na sustav odgovora na prirodne nepogode.

⁵ Izvor: Nacionalna razvojna strategija Republike Hrvatske do 2030. godine

⁶ Primjer : <https://petrinja.hr/>, <https://civilna-zastita.gov.hr/upute-za-gradjane/82>

6.3.4. *Terminski plan i procjena financijskih sredstava*

Ostvarenje aktivnosti ovisiti će o mogućnostima izvora financiranja, koji se ne mogu unaprijed definirati. Isto tako zbog pandemije COVID19 u tablici je pružen okvirni terminski plan.

Tablica4: Okvirna procjena potrebnih financijskih sredstava i terminski plan

AKTIVNOST	OKVIRNI TERMINSKI PLAN	OKVIRNA PROCJENA POTREBNIH FINANCIJSKIH SREDSTAVA (količina 1 kom./kn)
Informativno-edukativne aktivnosti za djecu (sukladno dobi) o održivom okolišu i klimatskim promjenama.	rujan - prosinac 2022. godine	6000,00
Informativno-edukativne aktivnosti za djecu sukladno dobi u slučaju požara, potresa i poplava.	rujan – prosinac 2022. godine	
Javne tribine na temu utjecaja klimatskih promjena na svakodnevni život, održivom okolišu, te važnosti uspostave kružnog gospodarstva. Informativne aktivnosti vezano za osiguranje štete od prirodnih nepogoda.	siječanj – prosinac 2022. godine	2000,00 kn
Provođenje edukativnih aktivnosti o ponašanju u slučaju prirodnih nepogoda, pogotovo onih koji su posljedica klimatskih promjena.	siječanj – prosinac 2022. godine	6000,00 kn
Edukacija povjerenika CZ	siječanj – prosinac 2022. godine	Visina iznosa moći će se okvirno procijeniti nakon donošenja Strategije upravljanja rizicima od katastrofa do 2030. godine i Akcijskog plana upravljanja rizicima od katastrofa za razdoblje 2021. do 2024. ⁷
Edukacija osoba sa invaliditetom	siječanj – prosinac 2022. godine	

⁷ U trenutku izrade ovog dokumenta Strategija upravljanja rizicima od katastrofa do 2030. godine i Akcijski plan upravljanja rizicima od katastrofa je na e-savjetovanju.

7. IZVORI FINANCIRANJA

7.1. Izvorisredstava pomoći za ublažavanje i djelomično uklanjanje posljedica prirodnih nepogoda

Novčana sredstva i druge vrste pomoći za djelomičnu sanaciju šteta od prirodnih nepogoda na imovini oštećenika osiguravaju se iz:

1. državnog proračuna s proračunskog r azdjela ministarstva nadležnog za financije
2. fondova Europske unije
3. donacija.

7.2. Izvori sredstava za žurnu pomoć

Žurna pomoć dodjeljuje se u svrhu djelomične sanacije štete od prirodnih nepogoda u tekućoj godini. Žurna pomoć dodjeljuje se iz:

1. državnog proračuna
2. proračuna jedinica lokalne i područne (regionalne) samouprave.

U pravilu se dodjeljuje kao predujam i ne isključuje dodjelu pomoći u postupku koji je uređen Zakonom o ublažavanju i uklanjanju posljedica prirodnih nepogoda. Žurna pomoć uračunava se u iznos pomoći za djelomičnu sanaciju posljedica prirodnih nepogoda. Ako je iznos predujma veći od iznosa pomoći utvrđene za konačne potvrđene štete u Registru šteta, jedinice lokalne samouprave dužne su osigurati povrat viška dodijeljenih sredstava u proračun.

7.3. Izvori sredstava za razvoj sustava

Financijske mogućnosti ovisit će o dinamici oporavka Republike Hrvatske što će odrediti i dinamiku oporavka proračunskih prihoda.

Izvori financiranja za razvoj sustava kroz edukaciju i digitalizaciju:

1. proračun općine
2. europski fondovi

Posebnu mogućnost predstavljaju natječaji za projekte Fonda za zaštitu okoliša koji su usmjereni na zaštitu okoliša, a posljedično i smanjenje utjecaja od klimatskih promjena .

74.

Na temelju članka 6. stavka 8. Zakona o zakupu i kupoprodaji poslovnog prostora („Narodne novine“, broj 125/11, 64/15 i 112/18), članka 27. i 80. Statuta općine Slavonski Šamac („Službeni vjesnik Brodsko-posavske županije“, broj 10/21.), Općinsko vijeće općine Slavonski Šamac na 4. sjednici održanoj dana 16. prosinca 2021. godine, donosi:

PETE IZMJENE I DOPUNE**odluke o uvjetima i postupku natječaja za davanje u zakup poslovnih prostorija u vlasništvu općine Slavonski Šamac****Članak 1.**

U Odluci o uvjetima i postupku natječaja za davanje u zakup poslovnih prostorija u vlasništvu općine Slavonski Šamac („Službeni vjesnik Brodsko-posavske županije“ broj: 22/16; 07/18; 20/18; 21/19; 14/21.), u članaku 16. mijenja se tablica i glasi:

Početni iznos mjesečne zakupnine za poslovni prostor određuje se prema: korisnoj površini i namjeni poslovnoga prostora i iznosi za:

Red.br.	Lokacija zgrade/djelatnost za koju se koristi poslovni prostor	Početni iznos mjesečne zakupnine po m² (kn/m²)
1.a	k.č.br.106, k.o. Slavonski Šamac Zdravstveno-uslužna djelatnost opće medicine	1,00 kn/m ²
1.b	k.č.br.106, k.o. Slavonski Šamac Zdravstveno-uslužna djelatnost dentalne medicine	12,50 kn/m ²
2.	k.č.br.1352/12,k.o.Slavonski Šamac MUP RHPGP GRANIČNE POLICIJE	0,00 kn/m ²
3.	k.č.br.122, k.o. Slavonski Šamac dio Društvenog i vatrogasnog doma Slavonskom Šamcu, površina 2,5m x 3 mza smještaj eelektroničke komunaikacijske opreme i postrojenja na krovu iste zgrade	270,00 kn/m ²

Članak 2.

Ova Odluka stupa na snagu osmog dana od objave u „Službenom vjesniku Brodsko-posavske županije“

OPĆINSKO VIJEĆE
OPĆINE SLAVONSKI ŠAMAC

KLASA: 406-01/18-01/3

URBROJ: 2178/09-02-21-5

U Slavonskom Šamcu, 16. prosinca 2021. godine.

PREDSJEDNICA
OPĆINSKOG VIJEĆA
Ivana Ević, dipl.iur., v.r.

75.

Na temelju članka 17. stavka 1. podstavka 2. Zakona o sustavu civilne zaštite („Narodne novine“ broj 82/15, 118/18,31/20,20/21) i članka 27. Statuta općine Slavonski Šamac („Službeni vjesnik Brodsko-posavske županije“, br. 10/21) Općinsko vijeće općine Slavonski Šamac na svojoj 4. sjednici održanoj 16. prosinca 2021. godine donosi

ODLUKU

o usklađivanju procjene rizika od velikih nesreća za općinu Slavonski Šamac

Članak 1.

Donosi se Procjena rizika od velikih nesreća za Općinu Slavonski Šamac (u daljnjem tekstu: Procjena), koju je izradila Radna skupina osnovana Odlukom o osnivanju Radne skupine za izradu procjene rizika od velikih nesreća za područje općine Slavonski Šamac, KLASA: 810-01/21-01/10; URBROJ: 2178/09-01-21-4, od 15. 09. 2021. godine; uz ugovorno angažiranje ovlaštenika za prvu grupu stručnih poslova u području planiranja civilne zaštite, u svojstvu konzultanta – trgovačkog društva „IN Konzalting“ d. o. o. iz Slavanskog Broda, Baranjska 18.

Članak 2.

Procjena rizika od velikih nesreća za Općinu Slavonski Šamac nalazi se u prilogu i sastavni je dio ove Odluke.

Članak 3.

Ova Odluka stupa na snagu osmog dana od dana objave u „Službenom vjesniku Brodsko-posavske županije“.

OPĆINSKO VIJEĆE
OPĆINE SLAVONSKI ŠAMAC

KLASA: 810-01/21-01/10
URBROJ: 2178/09-02-21-5
U Slavonskom Šamcu, 16. prosinca 2021. godine

PREDSJEDNICA
OPĆINSKOG VIJEĆA
Ivana Ević, dipl.iur., v.r.

76.

Na temelju članka 17. stavak 1. Zakona o sustavu civilne zaštite („Narodne novine“, broj 82/15, 188/18, 31/20 i 20/21), članka 52. Pravilnika o nositeljima, sadržaju i postupcima izrade planskih dokumenata u civilnoj zaštiti te načinu informiranja javnosti u postupku njihovog donošenja (NN 66/21) i članka 27 Statuta općine Slavonski Šamac („Službeni vjesnik BPŽ“ br. 10/21), Općinsko vijeće općine Slavonski Šamac na 4. sjednici Općinskog vijeća, održanoj 16. prosinca 2021. godine, donijelo je

GODIŠNJI PLAN

razvoja sustava civilne zaštite s financijskim učincima za trogodišnje razdoblje za 2022. – 2024.g.

UVOD

Civilna zaštita je sustav organiziranja sudionika, operativnih snaga i građana za ostvarivanje zaštite i spašavanja ljudi, životinja, materijalnih i kulturnih dobara i okoliša u velikim nesrećama i katastrofama i otklanjanja posljedica terorizma i ratnih razaranja.

Sustav civilne zaštite obuhvaća mjere i aktivnosti (preventivne, planske, organizacijske, operativne, nadzorne i financijske) kojima se uređuju prava i obveze sudionika, ustroj i djelovanje svih dijelova sustava civilne zaštite i način povezivanja institucionalnih i funkcionalnih resursa sudionika koji se međusobno nadopunjuju u jedinstvenu cjelinu radi smanjenja rizika od katastrofa te zaštite i spašavanja građana, materijalnih i kulturnih dobara i okoliša na teritoriju Republike Hrvatske od posljedica prirodnih, tehničko-tehnoloških velikih nesreća i katastrofa, otklanjanja posljedica terorizma i ratnih razaranja.

Općina Slavonski Šamac dužna je organizirati poslove iz svog samoupravnog djelokruga koji se odnose na planiranje, razvoj, učinkovito funkcioniranje i financiranje sustava civilne zaštite.

Općina Slavonski Šamac dužna je jačati i nadopunjavati spremnost postojećih operativnih snaga sustava civilne zaštite na njihovom području sukladno procjeni rizika od velikih nesreća i planu djelovanja civilne zaštite, a ako postojećim operativnim snagama ne mogu odgovoriti na posljedice utvrđene procjenom rizika, dužne su osnovati dodatne postrojbe civilne zaštite.

Planom razvoja sustava civilne zaštite utvrđuju se nositelji, suradnici, rokovi za realizaciju ciljeva u narednoj godini te projekcija s financijskim učincima za trogodišnje razdoblje, odnosno do zaključenja ciklusa/razdoblja za koje se Smjernice usvajaju.

Općinsko vijeće, na prijedlog općinskog načelnika, izvršava sljedeće zadaće:

- u postupku donošenja proračuna razmatra i usvaja godišnju analizu stanja i *godišnji plan razvoja sustava civilne zaštite s financijskim učincima za trogodišnje razdoblje* te smjernice za organizaciju i razvoj sustava koje se razmatraju i usvajaju svake četiri godine
- osigurava financijska sredstva za izvršavanje odluka o financiranju aktivnosti civilne zaštite u velikoj nesreći i katastrofi prema načelu solidarnosti.

CILJEVI, MJERE I AKTIVNOSTI U SUSTAVU CIVILNE ZAŠTITE U 2022.G.

Plan razvoja sustava civilne zaštite predstavlja dokument za implementaciju ciljeva iz Smjernica koji se u njih prenose kako bi se konkretizirale mjere i aktivnosti te utvrdila dinamika njihovog ostvarivanja.

Planom razvoja sustava civilne zaštite utvrđuju se nositelji, suradnici, rokovi za realizaciju ciljeva u narednoj godini te projekcija s financijskim učincima za trogodišnje razdoblje, odnosno do zaključenja ciklusa/razdoblja za koje se Smjernice usvajaju.

Planiranje i provođenje preventivnih mjera treba se provoditi tako da se u postupak upravljanja rizicima uključe svi odgovorni sudionici sustava civilne zaštite s lokalnih razina kako bi te aktivnosti postepeno postale prioritetima najviše razine koji će se u kontinuitetu ostvarivati kroz politike upravljanja rizicima, odnosno kroz realizaciju planova razvoja sustava civilne zaštite koje je potrebno uskladiti s procjenama rizika od velikih nesreća i katastrofa i Strategijom smanjivanja rizika od katastrofa.

Plan razvoja sustava civilne zaštite redovito se revidira na temelju provedene godišnje analize stanja sustava civilne zaštite.

Kako bi stanje sustava civilne zaštite podigli na veću razinu, potrebno je poduzeti slijedeće:

1. Uskladiti Plan djelovanja sustava civilne zaštite za Općinu Slavonski Šamac.

Nositelj: općinski načelnik

Suradnici: IN konzalting d.o.o., Stožer CZ, Jedinstveni upravni odjel.

Rok: lipanj 2022.g.

Zakonska osnova: Pravilnik o nositeljima, sadržaju i postupcima izrade planskih dokumenata u civilnoj zaštiti te načinu informiranja javnosti u postupku njihovog donošenja (NN 66/21)

2. Ažurirati Plan djelovanja u području prirodnih nepogoda za 2023 godini

Nositelj: općinski načelnik

Suradnici: IN konzalting d.o.o., Stožer CZ, Jedinstveni upravni odjel.

Rok: studeni 2022.g.

*Zakonska osnova: Zakon o ublažavanju i uklanjanju posljedica prirodnih nepogoda NN 16/19
Pravilnik o registru šteta od prirodnih nepogoda NN 65/19*

3. Izraditi Plan vježbi za 2023. god

Nositelj: općinski načelnik

Suradnici: IN konzalting d.o.o., Stožer CZ, Jedinstveni upravni odjel.

Rok: prosinac 2022.g.

Zakonska osnova: Pravilnik o vrstama i načinu provođenja vježbi operativnih snaga sustava civilne zaštite (NN 49/16)

4. Planirati, organizirati i provesti terensko pokaznu vježbu operativnih snaga sustava civilne zaštite općine

Nositelj: načelnik stožera CZ

Suradnici: IN konzalting d.o.o., Stručna služba općinsko vijeća i načelnika

Rok: siječanj-ožujak 2022.g.

Zakonska osnova: Pravilnik o vrstama i načinu provođenja vježbi operativnih snaga sustava civilne zaštite (NN 49/16)

5. Ažurirati Plansku dokumentaciju u sustavu civilne zaštite**Nositelj:** načelnik stožera CZ**Suradnici:** Jedinstveni upravni odjel, IN konzalting d.o.o.**Rok:** kontinuirano 2022.g.**Zakonska osnova:** *Pravilnik o nositeljima, sadržaju i postupcima izrade planskih dokumenata u civilnoj zaštiti te načinu informiranja javnosti u postupku njihovog donošenja (NN 66/21)***6. Izvršiti postupak popunjavanja postrojbe civilne zaštite opće namjene.****Nositelj:** načelnik stožera, Jedinstveni upravni odjel**Suradnici:** : Jedinstveni upravni odjel, IN konzalting d.o.o.**Rok:** ožujak 2022.g.**Zakonska osnova:** *Pravilnik o mobilizaciji, uvjetima i načinu rada operativnih snaga sustava civilne zaštite (NN 69/16)***7. Izvršiti postupak raspoređivanja obveznika civilne zaštite na dužnosti povjerenika i zamjenika povjerenika civilne zaštite općine.****Nositelj:** načelnik stožera, Jedinstveni upravni odjel**Suradnici:** : Jedinstveni upravni odjel, IN konzalting d.o.o.**Rok:** srpanj 2022.g.**Zakonska osnova:** *Pravilnik o mobilizaciji, uvjetima i načinu rada operativnih snaga sustava civilne zaštite (NN 69/16)***8. Izvršiti edukaciju članova postrojbe civilne zaštite opće namjene****Nositelj:** načelnik stožera**Suradnici:** IN konzalting d.o.o.**Rok:** srpanj 2022.g.**Zakonska osnova:** *Pravilnik o mobilizaciji, uvjetima i načinu rada operativnih snaga sustava civilne zaštite (NN 69/16)***9. Izvršiti edukaciju povjerenika i zamjenika povjerenika civilne zaštite****Nositelj:** načelnik stožera**Suradnici:** Služba civilne zaštite Slavonski Brod, IN konzalting d.o.o.**Rok:** srpanj 2022.g.**Zakonska osnova:** *Pravilnik o mobilizaciji, uvjetima i načinu rada operativnih snaga sustava civilne zaštite (NN 69/16)***10. Izvršiti nabavku osobne zaštitne opreme za članove stožera CZ, članove postrojbe opće namjene, povjerenike i zamjenike****Nositelj:** općinski načelnik**Suradnici:** Jedinstveni upravni odjel, načelnik stožera CZ**Rok:** ožujak 2022.g.**Zakonska osnova:** *Pravilnik o mobilizaciji, uvjetima i načinu rada operativnih snaga sustava civilne zaštite (NN 69/16)***11. Ugovoriti police osiguranja od posljedica nesretnog slučaja za članove stožera CZ, članove postrojbe opće namjene, povjerenike i zamjenike****Nositelj:** općinski načelnik**Suradnici:** Jedinstveni upravni odjel, načelnik stožera CZ**Rok:** siječanj 2022.g.**Zakonska osnova:** *Pravilnik o mobilizaciji, uvjetima i načinu rada operativnih snaga sustava civilne zaštite (NN 69/16)*

12. Ustrojiti i voditi jedinstvenu evidenciju pripadnika operativnih snaga sustava civilne zaštite, te informacijskih baza podataka o operativnim snagama.**Nositelj:** načelnik stožera**Suradnici:** IN konzalting d.o.o., Jedinstveni upravni odjel**Rok:** kontinuirano 2022.g.**Zakonska osnova:** *Pravilnik o vođenju evidencija pripadnika operativnih snaga sustava civilne zaštite (NN 75/16), Pravilnik o vođenju jedinstvene evidencije i informacijskih baza podataka o operativnim snagama, materijalnim sredstvima i opremi operativnih snaga sustava civilne zaštite (NN 99/16)***13. Uspostaviti komunikacija s građanima, pravnim osobama, udrugama građana, HGSS, Crvenih križem, Vatrogasnim zajednicama, DVD, Službom civilne zaštite oko pravovremenog izvještavanja o nadolazećim opasnostima, te poduzimanju mjera u otklanjanju posljedica velikih nesreća i katastrofa.****Nositelj:** načelnik stožera**Suradnici:** Jedinstveni upravni odjel**Rok:** kontinuirano 2022.g.

PREGLED FINANCIJSKIH UČINAKA SUSTAVA CIVILNE ZAŠTITE

Red broj	OPIS POZICIJE	2022.g.	2023.g.	2024.g.
	STOŽER CIVILNEZAŠTITE I POSTROJBE CIVILNE ZAŠTITE			
	Osiguranje uvjeta za evakuaciju, zbrinjavanje i sklanjanje stanovništva	5.000,00 kn	5.000,00 kn	5.000,00 kn
	Stožer civilne zaštite– odore, veza, edukacija	800,00 kn	0,00 kn	0,00 kn
	Postrojbe civilne zaštite – odora, edukacija	1.000,00 kn	0,00 kn	3.000,00 kn
	Procjena rizika od velikih nesreća	0,00 kn	0,00 kn	5.000,00 kn
	Plan djelovanja sustava CZ	8.000,00 kn	0,00 kn	0,00 kn
	Vježba operativnih snaga zaštite i spašavanja	1.000,00 kn	0,00 kn	0,00 kn
1.	Povjerenici civilne zaštite, voditelji objekata za smještaj	1.000,00 kn	0,00 kn	0,00 kn
	Materijalna i tehnička oprema operativnih snaga(odora, veza, zaštitna oprema)	1.000,00 kn	1.000,00 kn	1.000,00 kn
	Materijalna i tehnička oprema operativnih snaga (COVID-19)	20.000,00 kn	0,00 kn	0,00 kn
	Redovno tekuće ažuriranje priloga i podataka iz sadržaja dokumenata	12.000,00 kn	12.000,00 kn	12.000,00 kn
	Premije osiguranja za operativne snage	1.000,00 kn	1.000,00 kn	1.000,00 kn
	Plan djelovanja u području prirodnih nepogoda	1.200,00 kn	1.200,00 kn	1.200,00 kn
	UKUPNO:	52.000,00 kn	20.200,00 kn	28.200,00 kn
	VATROGASTVO			
	Vatrogasna zajednica	0,00 kn	0,00 kn	0,00 kn
2.	Dobrovoljne vatrogasne postrojbe	156.000,00 kn	156.000,00 kn	156.000,00 kn
	Vatrogasna zapovjedništva	0,00 kn	0,00 kn	0,00 kn
	Procjena ugroženosti i Plan zaštite od požara	0,00 kn	0,00 kn	0,00 kn
	UKUPNO:	156.000,00 kn	156.000,00 kn	156.000,00 kn
	HGSS STANICA SLAVONSKI BROD			
3.	Redovne donacije	5.000,00 kn	5.000,00 kn	5.000,00 kn
	Opremanje	0	0	0
	UKUPNO	5.000,00 kn	5.000,00 kn	5.000,00 kn
	SKLONIŠTA (prostori za sklanjanje)			
4.	Tekuće održavanje	0	0	0
	UKUPNO:	0	0	0
	UDRUGE GRAĐANA			
5.	NAVESTI KOJE	0	0	0
	UKUPNO:	0	0	0
	SLUŽBE I PRAVNE OSOBE (kojima je zaštita i spašavanje redovna djelatnost)			
6.	NAVESTI KOJE	0	0	0
	UKUPNO:	0	0	0
	SVEUKUPNO ZA SUSTAV CIVILNE ZAŠTITE	213.000,00 kn	181.200,00 kn	189.200,00 kn

KLASA:810-01/21-01/13
URBROJ:2178/09-02-21-1
SLAVONSKI ŠAMAC, 16. prosinac 2021.
godine.

PREDSJEDNICA
OPĆINSKOG VIJEĆA
Ivana Ević, dipl.iur., v.r.

77.

Na temelju članka 4. i 5. stavka 2. Zakona o zaštiti pučanstva od zaraznih bolesti (NN 79/07, 113/08, 43/09, 130/17, 114/18, 47/20, 134/20) i članka 49. Statuta općine Slavonski Šamac ("Službeni vjesnik Brodsko-posavske županije" broj 10/21.), načelnik općine Slavonski Šamac 20. prosinca 2021. godine, donosi

ODLUKU

o provođenju mjera suzbijanja štetnika kao mogućih prijenosnika zaraznih bolesti na području općine Slavonski Šamac

I

Općina Slavonski Šamac će u 2022. godini provoditi mjere suzbijanja štetnika kao mogućih prijenosnika zaraznih bolesti na području općine Slavonski Šamac te je u svom Proračunu za 2022. godinu osigurala financijska sredstva za provođenje mjera, dezinfekcije, dezinsekcije i deratizacije, kao mjera zaštite pučanstva od zaraznih bolesti kao i financijska sredstva za provođenje stručnog nadzora nad provođenjem tih mjera.

Sukladno stavku I. Ove Odluke usvaja se Program mjera i provedbeni plan obvezne preventivne dezinfekcije, dezinsekcije i deratizacije za područje općine Slavonski Šamac u 2022. godini (Program je izradio Nastavni zavod za javno zdravstvo Brodsko-Posavske županije).

II

Općina Slavonski Šamac će u 2022. godini provoditi proljetnu i jesensku deratizaciju te mjere dezinfekcije i dezinsekcije (larvicidni i adulticidni tretmani) ukoliko bude potreba za istim.

III

Ova Odluka biti će objavljenja na web stranicama općine Slavonski Šamac www.slavonski-samac.hr a stupa na snagu osmog dana od dana objave u „Službenom vjesniku Brodsko-posavske županije.“

Program mjera i Provedbeni plan obvezne preventivne dezinfekcije, dezinsekcije i deratizacije za područje općine Slavonski Šamac u 2022. godini biti će objavljen na web stranicama općine Slavonski Šamac www.slavonski-samac.hr.

KLASA:501-01/21-01/7

URBROJ: 2178/09-01-21-2

Slavonski Šamac, 20. prosinca 2021. godine.

OPĆINSKI NAČELNIK:
Branislav Milinović, ing.prom., v.r.

OPĆINA VRPOLJE**103.**

Na temelju članka 44. Zakona o lokalnoj i područnoj (regionalnoj) samoupravi ("Narodne novine" broj 33/01., 60/01, 129/05, 109/07, 125/08, 36/09, 150/11, 144/12, 19/13, 137/15, 127/17, 98/19 i 144/20), članka 3. Zakona o službenicima i namještenicima u lokalnoj i područnoj (regionalnoj) samoupravi („Narodne novine“ broj 86/08, 61/11, 04/18. i 112/19) i članka 46. Statuta općine Vrpolje („Službeni vjesnik Brodsko-posavske županije“ broj 9709, 5/13, 14/14, 1/18. i 8/21.), općinska načelnica općine Vrpolje dana 25. lipnja 2021. godine donijela je

ODLUKU

o izmjeni i dopuni Odluke o materijalnim pravima službenika i namještenika općine Vrpolje

Članak 1.

U Odluci o materijalnim pravima službenika i namještenika općine Vrpolje („Službeni vjesnik Brodsko-posavske županije“ broj 8/15) u članku 5. iznos od „2.500,00 kuna“ zamjenjuje se iznosom od „3.000,00 kuna“.

Članak 2.

Ova Odluka stupa na snagu danom donošenja, a objaviti će se u „Službenom vjesniku Brodsko-posavske županije“.

**OPĆINA VRPOLJE
OPĆINSKA NAČELNICA**

Klasa: 023-01/21-01/37

Urbroj: 2178/11-01-21-1

Vrpolje, 25. lipnja 2021. godine

Općina Vrpolje
Općinska načelnica:
Ankica Zmaić, v.r.

104.

Na temelju članka 39.stavak 1.i 2. Zakona o proračunu („Narodne novine“, br. 87/08, 136/12 i 15/15.) i članka 31. Statuta općine Vrpolje („Službeni vjesnik Brodsko-posavske županije“ br. 9/09., 5/13., 14/14., 1/18. i 8/21.) Općinsko vijeće općine Vrpolje na svojoj 7. sjednici, održanoj 20. prosinca 2021. godine, donijelo je:

PRORAČUN**općine Vrpolje za 2022. godinu s projekcijama za 2023. i 2024.godinu**

I OPĆI DIO

Članak 1.

A. RAČUN PRIHODA I RASHODA		2022.	2023.	2024.
6	Prihodi poslovanja	26.616.638,00	23.440.000,00	25.510.000,00
7	Prihodi od prodaje nefinancijske imovine	405.000,00	355.000,00	305.000,00
3	Rashodi poslovanja	6.527.426,00	5.770.000,00	5.820.000,00
4	Rashodi za nabavu nefinancijske imovine	20.994.212,00	18.025.000,00	19.995.000,00
	RAZLIKA (VIŠAK MANJAK)	500.000,00		
B.RAČUN ZADUŽIVANJA / FINANCIRANJA				
8	Primici od financijske imovine i zaduživanja			
5	Izdaci za financijsku imovinu i otplate zajmova			
	NETO ZADUŽIVANJE/FINANCIRANJE			
C.RASPLOŽIVA SREDSTVA IZ PRETHODINIH GODINA (VIŠAK PRIHODA I REZERVIRANJA)				
	Ukupan donos viška iz prethodnih godina			
9	Dio koji će se rasporediti/pokriti u razdoblju	500.000,00		
VIŠAK/MANJAK + NETO ZADUŽIVANJE/FINANCIRANJA + RASPOLOŽIVA SREDSTVA IZ PRETHODINIH GODINA				

Članak 2.

Opći dio Proračuna sastoji se od plana prihoda i primitaka, rashoda i izdataka raspoređenih po izvorima financiranja.

OPĆINA VRPOLJE

PRORAČUN ZA 2022.G. I PROJEKCIJE ZA 2023. I 2024.G.

PRIHODI

	izvori financiranja	Plan 2022.	struk- tura %	Plan 2023.	Plan 2024.
6	PRIHODI POSLOVANJA	26.616.638,00	98,50	23.440.000,00	25.510.000,00
61	PRIHODI OD POREZA				
611	POREZ I PRIREZ NA DOHODAK	2.852.000,00	10,55	2.500.000,00	2.500.000,00
613	POREZI NA IMOVINU	250.000,00	0,93		
614	POREZI NA ROBU I USLUGE	52.000,00	0,19		
63	POMOĆI IZ INOZEMSTVA I OD SUBJEK. UNUTAR OPĆE D	11.521.522,99	43,27	19.000.000,00	21.000.000,00
633	POMOĆI IZ PRORAČUNA	8.084.041,00	29,92		
638	POMOĆI IZ DRŽ. PRORAČUNA TEMELJ. PRIJ. SREDST. EU	13.972.052,00	51,71		
64	PRIHODI OD IMOVINE	11,42	0,04	1.100.000,00	1.120.000,00
641	PRIHODI OD FINANCIJSKE IMOVINE	11,42	0,04		
642	PRIHODI OD NEFINANCIJSKE IMOVINE	42	0,16	1.100.000,00	1.120.000,00
65	PRIHODI OD ADMIN. PRISTOJBI I PO POSEB. PROPISIM	11,42	0,04	800.000,00	850.000,00
651	UPRAVEN I ADMINISTRATIVNE PRISTOJBE	9.545,00	0,04		
652	PRIHODI PO POSEBNIM PROPISIMA	68.000,00	0,25		
653	KOMUNALNI DOPRINOSI I NAKNADE	591.800,00	2,19	800.000,00	850.000,00
66	PRIH. OD PRODAJE PROIZV. ROBE I USLUGA, DONACIJA	11	0,04	40.000,00	40.000,00
661	Prih. od prodaje proizvođa. robe i pruženih uslu	30.000,00	0,11	40.000,00	40.000,00
7	PRIHODI OD PRODAJE NEFINANCIJSKE IMOVINE	405.000,00	1,50	355.000,00	305.000,00
71	PRIHODI OD PRODAJE NEPROIZVEDENE DUGO. IMOVINE	71	0,26	350.000,00	300.000,00
711	PRIH. OD PRODAJE MATER. IMOVINE-PRIH. BOGATST.	71	0,26	350.000,00	300.000,00
72	PRIHODI OD PRODAJE PROIZVEDENE DUG. IMOVINE	71	0,26	5.000,00	5.000,00
721	PRIH. OD PRODAJE GRAD. OBJEK.	71	0,26	5.000,00	5.000,00
	ukupno:	27.021.638,00	100,00	23.795.000,00	25.815.000,00

OPĆINA VRPOLJE

PRORAČUN ZA 2022.G. I PROJEKCIJE ZA 2023. I 2024.G.

PRIHODI

REKAPITULACIJA PO IZVORIMA FINANCIRANJA

Šifra	Izvor financiranja	plan:	struktura:
11	Opći prihodi i primici	8.146.280,00	30,15
42	Prihod za posebne namjene	1.613.000,00	5,97
51	Tekuće pomoći	6.000,00	0,02
52	Kapitalne pomoći	2.879.306,00	10,66
59	Europska zajednica	13.972.052,00	51,71
71	Prihod od prodaje neproizvedene dugotr.imovine	405.000,00	1,50
	ukupno:	27.021.638,00	100,00

OPĆINA VRPOLJE

PRORAČUN ZA 2022.G. I PROJEKCIJE ZA 2023. I 2024.G.

RASHODI

	izvori financiranja	Plan 2022.	struk- tura %	Plan 2023.	Plan 2024.
3	RASHODI POSLOVANJA	6.527.426,00	23,72	5.770.000,00	5.820.000,00
31	RASHODI ZA ZAPOSLENE	11 52,59			
311	PLAĆE	11 52,59	5,51	1.390.000,00	1.200.000,00
312	OSTALI RASHODI ZA ZAPOSLENE	11	4,52		
313	DOPRINOSI NA PLAĆE	11 52,59	0,16		
32	MATERIJALNI RASHODI	11 42 51,52,59 71			
321	NAKNADE TROŠKOVA ZAPOSLENIMA	11 52,59	0,82		
322	RASHODI ZA MATERIJAL I ENERGIJU	11 42 52,59	10,76	2.495.000,00	2.730.000,00
323	RASHODI ZA USLUGE	11 42 51,52,59 71	0,14		
324	NAKNADE TROŠKOVA OSOBAMA IZVAN RADNOG ODNOSA	11	1,76		
329	OSTALI NESPOMENUTI RASHODI POSLOVANJA	11 52,59	8,03		
34	FINANCIJSKI RASHODI	11			
343	OSTALI FINANCIJSKI RASHODI	11	0,07	30.000,00	35.000,00
36	POMOĆI DANE U INOZEMSTVO I UNUTAR OPĆEG PRORAČ	11 59			
363	POMOĆI UNUTAR OPĆEG PRORAČUNA	11	0,23	5.000,00	5.000,00
368	Pomoći temeljem prijema EU sredstava	59	0,01		
368			0,23	90.000,00	
37	NAKNADE GRADA I KUĆAN.OD OSIGURA. I DR.NAKNADE	11			
372	OSTALE NAKNADE GRADA I KUĆAN.IZ PRORAČUNA	11	2,73	750.000,00	750.000,00
38	OSTALI RASHODI	11 42 51,52 71			
381	TEKUĆE DONACIJE	11 42	4,33	1.100.000,00	1.100.000,00
382	KAPITALNE DONACIJE	11 52 71	2,73		
4	RASHODI ZA NABAVU NEFINANCIJSKE IMOVINE	20.994.212,00	76,28	18.025.000,00	19.995.000,00
42	RASHODI ZA NABAVU PROIZVEDENE DUGOTRAJIMOVI NE	11 42 52,59 71			
421	GRADEVINSKI OBJEKTI	11 42 52,59 71	66,65	17.010.000,00	18.935.000,00
422	POSTROJENJA I OPREMA	11 52,59	35,03		
423	PRIEVOZNA SREDSTVA	11 52,59	6,03		
424	KNJIGE UMJETNIČKA DJELA I OSTALE IZL.VRIJED.	52,59	5,23		
424			0,38		
426	NEMATERIJALNA PROIZVEDENA IMOVINA	11	0,01		

OPĆINA VRPOLJE

PRORAČUN ZA 2022.G. I PROJEKCIJE ZA 2023. I 2024.G.

RASHODI

	izvori financiranja	Plan 2022.	sim- bola %	Plan 2023.	Plan 2024.
4 RASHODI ZA NABAVU NEFINANCIJSKE IMOVINE		20.994.212,00	76,28	18.025.000,00	19.995.000,00
45 RASHODI ZA DODATNA ULAGANJA NA NEFINAN.IMOV	11 42 52	2.650.000,00	9,63	1.015.000,00	1.060.000,00
451 DODATNA ULAGANJA NA GRAD.OBIJEKTIMA	11 42 52	2.650.000,00	9,63		
	ukupno:	27.521.638,00	100,00	23.795.000,00	25.815.000,00

OPĆINA VRPOLJE

PRORAČUN ZA 2022.G. I PROJEKCIJE ZA 2023. I 2024.G.

RASHODI**REKAPITULACIJA PO IZVORIMA FINANCIRANJA**

Šifra	Izvor financiranja	izvojni plan	struktura %
11	Opći prihodi i primici	8.646.280,00	31,42
42	Prihod za posebne namjene	1.613.000,00	5,86
51	Tekuće pomoći	6.000,00	0,02
52	Kapitalne pomoći	2.879.306,00	10,46
59	Europska zajednica	13.972.052,00	50,77
71	Prihod od prodaje neproizvedene dugotrajne imovine	405.000,00	1,47
	ukupno:	27.521.638,00	100,00

OPĆINA VRPOLJE

C. RASPOLOŽIVA SREDSTVA IZ PRETHODNIH GODINA

	izvori financiranja	Plan 2022.	struk- tura %	Plan 2023.	Plan 2024.
9 VLASTITI IZVORI		500.000,00	100,00	0,00	0,00
92 REZULTAT POSLOVANJA	11	500.000,00	100,00	0,00	0,00
922 VIŠAK/MANIJAK PRIHODA	-11	500.000,00	100,00		
	ukupno:	500.000,00	100,00	0,00	0,00

OPĆINA VRPOLJE**C. RASPOLOŽIVA SREDSTVA IZ PRETHODNIH GODINA****REKAPITULACIJA PO IZVORIMA FINANCIRANJA**

Šifra	Izvor financiranja	izvorni plan:	struktura:
11	Opći prihodi i primici	500.000,00	100,00
	ukupno:	500.000,00	100,00

PRORAČUN OPĆINE VRPOLJE ZA 2022.G.

RAČUN PRIHODA I RASHODA

PRIHODI I PRIMITCI		izvori financiranja:	Plan 2022 : Struktura	
6111	Porez i prirez /D od nesamost.rada	11	2.550.000,00	9,27
6111	Porez i prirez /D od nesamost.rada		2.550.000,00	9,27
611	POREZI I PRIREZ NA DOHODAK		2.550.000,00	9,27
61341	Porez na promet nekretnina	11	250.000,00	0,91
6134	Povremeni porez na imovinu		250.000,00	0,91
613	POREZI NA IMOVINU		250.000,00	0,91
61424	Porez na potrošnju alkoholič i bezalkoh.pića	11	40.000,00	0,15
6142	Porez na promet		40.000,00	0,15
61453	Porez na tvrtku odnosno naziv tvrtke	11	12.000,00	0,04
6145	Porez na korištenje dobara ili izvod.aktivnost		12.000,00	0,04
614	POREZI NA ROBU I USLUGE		52.000,00	0,19
61	PRIHODI OD POREZA		2.852.000,00	10,36
633111	Tekuće pomoći iz držav. prorač.FISKAL.NO IZRAVN.	11	5.198.735,00	18,89
63312	T e k . pomoći iz županijskih proračuna	51	6.000,00	0,02
6331	T e k u ć e pomoći iz proračuna		5.204.735,00	18,91
63321	Kapitalne pomoći iz državnog proračuna	52	2.429.306,00	8,83
63322	Kapitalne pomoći iz županijskog proračuna	52	450.000,00	1,64
6332	KAPITALNE POMOĆI IZ PRORAČUNA		2.879.306,00	10,46
633	POMOĆI IZ PRORAČUNA		8.084.041,00	29,37
63811	Tekuće pomoći iz drž.prorač.temeljem prijenosa EU sredstava	59	300.000,00	1,09
6381	Tekuće pomoći temeljem prijenosa EU sredstava		300.000,00	1,09
63821	Kapitalne pom.iz drž.prorač.temeljem prij.sred. EU	59	13.672.052,00	49,68
6382	Kapitalne pom.iz drž.prorač.temeljem prij.sred. EU		13.672.052,00	49,68
638	POMOĆI IZ DRŽ.PRORAČUNA TEMELJ.PRIJ.SREDST. EU		13.972.052,00	50,77
63	POMOĆI IZ INOZEMSTVA I OD SUBJEK.UNUTAR OPĆE D		22.056.093,00	80,14
64132	Kamate na depozite po viđenju	11	1.000,00	0,00
6413	Kamate na oročena sred.i depozite po viđenju		1.000,00	0,00
64143	Zatezne kamate iz obveznih odnosa i drugo	11	10.000,00	0,04
6414	Prihodi od zateznih kamata		10.000,00	0,04
641	PRIHODI OD FINANCISKE IMOVINE		11.000,00	0,04
642191	Naknada za koncesije za obavlj.-KOM DJELATNOSTI	42	40.000,00	0,15
6421	Naknade za koncesije		40.000,00	0,15
64222	Prihod od zakupa poljop. zemljišta-VL.DRŽAVE	42	450.000,00	1,64
642221	Prihod od zakupa poljop. zemljišta-dugogod.zak	42	270.000,00	0,98
642222	Prihod od zakupa poljop. zemljišta-vl.općine	42	10.200,00	0,04
64225	Prihodi od zakupa poslovnih objekata	42	100.000,00	0,36
64229	Ostali prih.od zakjupa i iznajmlj. imovin-dvorane	42	30.000,00	0,11
6422	Prihodi od zakupa i iznajmljivanja imovine		860.200,00	3,13
64236	Spomenička renta	42	1.000,00	0,00
64239	Ost.naknade za korišt.nefinan. imovine-jav.pov.	42	80.000,00	0,29
6423	Naknada za korištenje nefinancijske imovine		81.000,00	0,29

PRORAČUN OPĆINE VRPOLJE ZA 2022.G.

RAČUN PRIHODA I RASHODA

PRIHODI I PRIMITCI

		izvori financiranja:	Plan 2022 ; Struktura	
64299	Ostali prihod nefinan. imovine-legalizacija	42	17.000,00	0,06
6429	Ostali prihodi od nefinancijske imovine		17.000,00	0,06
642	PRIHODI OD NEFINANCIJSKE IMOVINE		998.200,00	3,63
64	PRIHODI OD IMOVINE		1.009.200,00	3,67
65139	Prihod od prodaje državnih biljega	11	4.545,00	0,02
6513	Ostale upravne pristojbe i naknade		4.545,00	0,02
651491	Ostale nespom. pristojbe i naknade-prenamj pol	42	5.000,00	0,02
6514	Ostale pristojbe i naknade		5.000,00	0,02
651	UPRAVEN I ADMINISTRATIVNE PRISTOJBE		9.545,00	0,03
65221	Vodni doprinos	42	10.000,00	0,04
6522	Prihodi vodnog gospodarstva		10.000,00	0,04
65241	Doprinos za šume	42	8.000,00	0,03
6524	Doprinos za šume		8.000,00	0,03
652691	Ostali nespomenuti prihodi -distr.razlika	11	30.000,00	0,11
652695	Ostali nespomenuti prihodi	11	20.000,00	0,07
6526	Ostali nespomenuti prihodi		50.000,00	0,18
652	PRIHODI PO POSEBNIM PROPISIMA		68.000,00	0,25
65311	Komunalni doprinosi	42	85.000,00	0,31
6531	Komunalni doprinosi		85.000,00	0,31
65321	Komunalne naknade	42	450.000,00	1,64
65322	Prihod- grobno mjesto	42	36.800,00	0,13
65323	Prihod-grobna naknada	42	20.000,00	0,07
6532	Komunalne naknade		506.800,00	1,84
653	KOMUNALNI DOPRINOSI I NAKNADE		591.800,00	2,15
65	PRIHODI OD ADMIN.PRISTOJBI I PO POSEB.PROPISIM		669.345,00	2,43
66151	Prihodi od pruženih usluga-NUV	11	30.000,00	0,11
6615	Prihodi od pruženih usluga		30.000,00	0,11
661	Prihod prodaje proizvoda,robe i pruženih usluga		30.000,00	0,11
66	PRIHODI OD PRODAJE PROIZV.ROBE I USLUGA,DONACIJA		30.000,00	0,11
Klasa: 6	PRIHODI POSLOVANJA		26.616.638,00	96,71
71111	Pojoprivredno zemljište	71	395.000,00	1,44
7111	Zemljište		395.000,00	1,44
711	PRIHODI OD PRODAJE MATER.IMOVINE-PRIHODI BOGATST.		395.000,00	1,44
71	PRIHODI OD PRODAJE NEPROIZVEDENE DUGO. IMOVINE		395.000,00	1,44
72119	Ostali stambeni objekti	71	10.000,00	0,04
7211	Stambeni objekti		10.000,00	0,04
721	PRIHODI OD PRODAJE GRAĐ OBJEK.		10.000,00	0,04
72	PRIHODI OD PRODAJE PROIZVEDENE DUG.IMOVINE		10.000,00	0,04
Klasa: 7	PRIHODI OD PRODAJE NEFINANCIJSKE IMOVINE		405.000,00	1,47

PRORAČUN OPĆINE VRPOLJE ZA 2022.G.

RAČUN PRIHODA I RASHODA

PRIHODI I PRIMITCI

izvori financiranja:

Plan 2022 ; Struktura

922111	Višak prihoda poslovanja	11	500.000,00	1,82
9221	VIŠAK PRIHODA POSLOVANJA		500.000,00	1,82
922	VIŠAK/MANJAK PRIHODA		500.000,00	1,82
92	REZULTAT POSLOVANJA		500.000,00	1,82
Klasa: 9	VLASTITI IZVORI		500.000,00	1,82

UKUPNO : 27.521.638,00 100,00

PRORAČUN OPĆINE VRPOLJE ZA 2022.G.

RAČUN PRIHODA I RASHODA

PRIHODI I PRIMITCI

Rekapitulacija prema izvorima financiranja:

šifra	izvor financiranja	Plan 2022	struktura:
11	Opći prihodi i primici	8.646.280,00	31,42
42	Prihod za posebne namjene	1.613.000,00	5,86
51	Tekuće pomoći	6.000,00	0,02
52	Kapitalne pomoći	2.879.306,00	10,46
59	Europska zajednica	13.972.052,00	50,77
71	Prihod od prodaje neproizvedene dugotr.imovine	405.000,00	1,47
	ukupno:	27.521.638,00	100,00

Članak 3.

Posebni dio Proračuna sastoji se od plana rashoda i izdataka Proračuna raspoređenih u tekuće i razvojne programe i aktivnosti unutar razdjela i glava za proračunsku 2022. godinu.

OPĆINA VRPOLJE

PRORAČUN ZA 2022 GODINU

UKUPNI RASHODI - POSEBNI DIO	izvori financiranja	Plan 2022	Plan 2023	Plan 2024
Razdjel: 010 OPĆINA VRPOLJE		27.521.638,00	23.795.000,00	25.815.000,00
Glava: 010-01 JEDINSTVEN UPRAVNI ODJEL		27.521.638,00	23.795.000,00	25.815.000,00
		27.521.638,00	23.795.000,00	25.815.000,00
Program: 1001 JAVNA UPRAVA I ADMINISTRACIJA		2.201.000,00	1.888.000,00	2.310.000,00
<i>funkcija: 01 OPĆE JAVNE USLUGE</i>				
aktivnost: A1001-01 RASHODI POSLOVANJA		2.082.000,00	1.725.000,00	2.165.000,00
31 RASHODI ZA ZAPOSLENE		600.000,00	830.000,00	955.000,00
311 PLAĆE	11	470.000,00		
312 OSTALI RASHODI ZA ZAPOSLENE	11	45.000,00		
313 DOPRINOSI NA PLAĆE	11	85.000,00		
32 MATERIJALNI RASHODI		914.000,00	865.000,00	1.175.000,00
321 NAKNADE TROŠKOVA ZAPOSLENIMA	11	38.000,00		
322 RASHODI ZA MATERIJAL I ENERGIJU	11	160.000,00		
323 RASHODI ZA USLUGE	11 42	606.000,00		
324 NAKNADE TROŠKOVA OSOBAMA IZVAN RADNOG ODNOSA	11	10.000,00		
329 OSTALI NESPOMENUTI RASHODI POSLOVANJA	11	100.000,00		
34 FINACIJSKI RASHODI		18.000,00	30.000,00	35.000,00
343 OSTALI FINACIJSKI RASHODI	11	18.000,00		
42 RASHODI ZA NABAVU PROIZVEDENE DUGOTRAJIMOVI NE		550.000,00	0,00	0,00
423 PRIJEVOZNA SREDSTVA	11 52	550.000,00		
<i>funkcija: 01 OPĆE JAVNE USLUGE</i>				
aktivnost: A1001-02 LAG-LOKALNA RAZVOJNA AGRNCIJA		20.000,00	10.000,00	20.000,00
38 OSTALI RASHODI		20.000,00	10.000,00	20.000,00
381 TEKUĆE DONACIJE	42	20.000,00		
<i>funkcija: 01 OPĆE JAVNE USLUGE</i>				
aktivnost: A1001-03 KAPTALNA ULAGANJA - OPREMA		29.000,00	123.000,00	95.000,00
42 RASHODI ZA NABAVU PROIZVEDENE DUGOTRAJIMOVI NE		29.000,00	123.000,00	95.000,00
422 POSTROJENJA I OPREMA	11 59	27.000,00		
426 NEMATERIJALNA PROIZVEDENA IMOVINA	11	2.000,00		
<i>funkcija: 0111 Izvršna i zakonodavna tijela</i>				
aktivnost: A1001-05 OBILJEŽAVANJE DANA OPĆINE		30.000,00	30.000,00	30.000,00
32 MATERIJALNI RASHODI		30.000,00	30.000,00	30.000,00
323 RASHODI ZA USLUGE	11	7.000,00		
329 OSTALI NESPOMENUTI RASHODI POSLOVANJA	11	23.000,00		
<i>funkcija: 0111 Izvršna i zakonodavna tijela</i>				
aktivnost: A1001-06 ADVENT		40.000,00	0,00	0,00
38 OSTALI RASHODI		40.000,00	0,00	0,00
381 TEKUĆE DONACIJE	11	40.000,00		
Program: 1002 ODRŽAVANJE OBJEKTI KOMUNALNA INFRASTR.		380.000,00	500.000,00	450.000,00
<i>funkcija: 06 USLUGE UNAPREĐENJA STANOVANJA I ZAJEDNICE</i>				
aktivnost: A1002-01 ODRŽAVANJE OBJEKATA I UREDAJA		30.000,00	70.000,00	90.000,00
32 MATERIJALNI RASHODI		30.000,00	70.000,00	90.000,00
323 RASHODI ZA USLUGE	11	30.000,00		
<i>funkcija: 01 OPĆE JAVNE USLUGE</i>				
aktivnost: A1002-02 KOMUNALNE USLUGE		350.000,00	430.000,00	360.000,00
32 MATERIJALNI RASHODI		350.000,00	430.000,00	360.000,00
323 RASHODI ZA USLUGE	11 42	350.000,00		

OPĆINA VRPOLJE

PRORAČUN ZA 2022 GODINU

UKUPNI RASHODI - POSEBNI DIO	izvori financiranja	Plan 2022	Plan 2023	Plan 2024
Razdjel: 010 OPĆINA VRPOLJE		27.521.638,00	23.795.000,00	25.815.000,00
Glava: 010-01 JEDINSTVEN UPRAVNI ODJEL		27.521.638,00	23.795.000,00	25.815.000,00
		27.521.638,00	23.795.000,00	25.815.000,00
Program: 1003 POMOCI UNUTAR OPĆE DRŽAVE		2.000,00	5.000,00	5.000,00
<i>funkcija: 04 EKONOMSKI POSLOVI</i>				
aktivnost: A1003-01 POMOCI UNUTAR OPĆE DRŽAVE		2.000,00	5.000,00	5.000,00
36 POMOCI DANE U INOZEMSTVO I UNUTAR OPĆEG PRORAČ		2.000,00	5.000,00	5.000,00
363 POMOCI UNUTAR OPĆEG PRORAČUNA	11	2.000,00		
Program: 1004 SOCIJALNA SKRB		793.000,00	800.000,00	800.000,00
<i>funkcija: 10 SOCIJALNA ZAŠTITA</i>				
aktivnost: A1004-01 POMOĆ GRADANIMA I KUĆANSTVIMA		750.000,00	750.000,00	750.000,00
37 NAKNADE GRADA I KUĆAN OD OSIGURA I DR NAKNADE		750.000,00	750.000,00	750.000,00
372 OSTALE NAKNADE GRADA I KUĆAN IZ PRORAČUNA	11	750.000,00		
<i>funkcija: 10 SOCIJALNA ZAŠTITA</i>				
aktivnost: A1004-02 CRVENI KRIŽ		43.000,00	50.000,00	50.000,00
38 OSTALI RASHODI		43.000,00	50.000,00	50.000,00
381 TEKUĆE DONACIJE	11	43.000,00		
Program: 1005 PROGRAM JAVNIH POTREBA		748.000,00	742.000,00	743.000,00
<i>funkcija: 08 REKREACIJA, KULTURA I RELIGIJA</i>				
aktivnost: A1005-01 SPORT, KULTURA, RELIGIJA		350.000,00	350.000,00	353.000,00
38 OSTALI RASHODI		350.000,00	350.000,00	353.000,00
381 TEKUĆE DONACIJE	11	350.000,00		
<i>funkcija: 08 REKREACIJA, KULTURA I RELIGIJA</i>				
aktivnost: A1005-02 ČITAONICA		10.000,00	10.000,00	10.000,00
38 OSTALI RASHODI		10.000,00	10.000,00	10.000,00
381 TEKUĆE DONACIJE	11 51	10.000,00		
<i>funkcija: 03 JAVNI RED I SIGURNOST</i>				
aktivnost: A1005-03 ZAŠTITA OD POŽARA		250.000,00	250.000,00	250.000,00
38 OSTALI RASHODI		250.000,00	250.000,00	250.000,00
381 TEKUĆE DONACIJE	11	250.000,00		
<i>funkcija: 03 JAVNI RED I SIGURNOST</i>				
aktivnost: A1005-04 CIVILNA ZAŠTITA		36.000,00	37.000,00	30.000,00
32 MATERIJALNI RASHODI		28.000,00	32.000,00	25.000,00
322 RASHODI ZA MATERIJAL I ENERGIJU	11	2.000,00		
323 RASHODI ZA USLUGE	11	25.000,00		
329 OSTALI NESPOMENUTI RASHODI POSLOVANJA	11	1.000,00		
38 OSTALI RASHODI		8.000,00	5.000,00	5.000,00
381 TEKUĆE DONACIJE	11	8.000,00		
<i>funkcija: 09 OBRAZOVANJE</i>				
aktivnost: A1005-05 PREDŠKOLSKI ODGOJ		72.000,00	65.000,00	70.000,00
32 MATERIJALNI RASHODI		72.000,00	65.000,00	70.000,00
323 RASHODI ZA USLUGE	11 51	72.000,00		
<i>funkcija: 09 OBRAZOVANJE</i>				
aktivnost: A1005-06 ŠKOLSKI ODGOJ		15.000,00	10.000,00	10.000,00
38 OSTALI RASHODI		15.000,00	10.000,00	10.000,00
381 TEKUĆE DONACIJE	11	15.000,00		

OPĆINA VRPOLJE

PRORAČUN ZA 2022 GODINU

UKUPNI RASHODI - POSEBNI DIO	izvori financiranja	Plan 2022	Plan 2023	Plan 2024
Razdjel: 010 OPĆINA VRPOLJE		27.521.638,00	23.795.000,00	25.815.000,00
Glava: 010-01 JEDINSTVEN UPRAVNI ODJEL		27.521.638,00	23.795.000,00	25.815.000,00
		27.521.638,00	23.795.000,00	25.815.000,00
Program: 1005 PROGRAM JAVNIH POTREBA		748.000,00	742.000,00	743.000,00
<i>funkcija: 01 OPĆE JAVNE USLUGE</i>				
aktivnost: A1005-07 OSTALE DONACIJE		15.000,00	20.000,00	20.000,00
38 OSTALI RASHODI		15.000,00	20.000,00	20.000,00
381 TEKUĆE DONACIJE	11	15.000,00		
Program: 1006 KAPITALNE DONACIJE NEPROFITNIM ORGANIZACIJAMA		140.000,00	120.000,00	120.000,00
<i>funkcija: 08 REKREACIJA, KULTURA I RELIGIJA</i>				
aktivnost: A1006-01 KAPITALNE DONACIJE NEPROFITNIM ORGANIZACIJAMA		140.000,00	120.000,00	120.000,00
38 OSTALI RASHODI		140.000,00	120.000,00	120.000,00
382 KAPITALNE DONACIJE	11 52	140.000,00		
Program: 1007 KAPITALNE DONACIJE GRAĐANIMA I KUĆANSTVIMA		300.000,00	275.000,00	262.000,00
<i>funkcija: 06 USLUGE UNAPREĐENJA STANOVANJA I ZAJEDNICE</i>				
aktivnost: A1007-01 DEMOGRAFSKA OBNOVA		300.000,00	275.000,00	262.000,00
38 OSTALI RASHODI		300.000,00	275.000,00	262.000,00
382 KAPITALNE DONACIJE	11 71	300.000,00		
Program: 1008 KOMUNALNA INFRASTRUKTURA I KAPITALNA ULAGANJA		20.262.804,00	18.560.000,00	20.680.000,00
<i>funkcija: 06 USLUGE UNAPREĐENJA STANOVANJA I ZAJEDNICE</i>				
aktivnost: A1008-01 POSLOVNI OBJEKTI		1.230.000,00	12.350.000,00	10.995.000,00
42 RASHODI ZA NABAVU PROIZVEDENE DUGOTRAJ. IMOVINE		1.180.000,00	12.050.000,00	10.495.000,00
421 GRAĐEVINSKI OBJEKTI	11 59	1.180.000,00		
45 RASHODI ZA DODATNA ULAGANJA NA NEFINAN. IMOV.		50.000,00	300.000,00	500.000,00
451 DODATNA ULAGANJA NA GRAĐ. OBJEKTIMA	11	50.000,00		
<i>funkcija: 06 USLUGE UNAPREĐENJA STANOVANJA I ZAJEDNICE</i>				
aktivnost: A1008-02 UREĐENJE I IZGRADNJA CESTA, NOGOSTUPA I PARKIRALIŠTA		3.520.000,00	2.423.000,00	4.710.000,00
32 MATERIJALNI RASHODI		500.000,00	608.000,00	650.000,00
323 RASHODI ZA USLUGE	42 71	500.000,00		
42 RASHODI ZA NABAVU PROIZVEDENE DUGOTRAJ. IMOVINE		1.720.000,00	1.100.000,00	3.500.000,00
421 GRAĐEVINSKI OBJEKTI	11 42 52,59	1.720.000,00		
45 RASHODI ZA DODATNA ULAGANJA NA NEFINAN. IMOV.		1.300.000,00	715.000,00	560.000,00
451 DODATNA ULAGANJA NA GRAĐ. OBJEKTIMA	11 42 52	1.300.000,00		
<i>funkcija: 06 USLUGE UNAPREĐENJA STANOVANJA I ZAJEDNICE</i>				
aktivnost: A1008-03 VODOVOD		150.000,00	300.000,00	600.000,00
42 RASHODI ZA NABAVU PROIZVEDENE DUGOTRAJ. IMOVINE		150.000,00	200.000,00	600.000,00
421 GRAĐEVINSKI OBJEKTI	11 42 71	150.000,00		
<i>funkcija: 06 USLUGE UNAPREĐENJA STANOVANJA I ZAJEDNICE</i>				
aktivnost: A1008-04 KANALIZACIJA		10.000,00	300.000,00	500.000,00
42 RASHODI ZA NABAVU PROIZVEDENE DUGOTRAJ. IMOVINE		10.000,00	300.000,00	500.000,00
421 GRAĐEVINSKI OBJEKTI	42	10.000,00		
<i>funkcija: 06 USLUGE UNAPREĐENJA STANOVANJA I ZAJEDNICE</i>				
aktivnost: A1008-06 JAVNA RASVJETA		430.000,00	800.000,00	1.475.000,00
32 MATERIJALNI RASHODI		330.000,00	350.000,00	330.000,00
322 RASHODI ZA MATERIJAL I ENERGIJU	11 42	300.000,00		
323 RASHODI ZA USLUGE	42	30.000,00		

OPĆINA VRPOLJE

PRORAČUN ZA 2022 GODINU

UKUPNI RASHODI - POSEBNI DIO		izvori financiranja	Plan 2022	Plan 2023	Plan 2024
Razdjel: 010	OPĆINA VRPOLJE		27.521.638,00	23.795.000,00	25.815.000,00
Glava: 010-01	JEDINSTVEN UPRAVNI ODJEL		27.521.638,00	23.795.000,00	25.815.000,00
			27.521.638,00	23.795.000,00	25.815.000,00
Program: 1008	KOMUNALNA INFRASTRUKTURA I KAPITALNA ULAGANJA		20.262.804,00	18.560.000,00	20.680.000,00
<i>funkcija: 06 USLUGE UNAPREĐENJA STANOVANJA I ZAJEDNICE</i>					
aktivnost: A1008-06 JAVNA RASVJETA			430.000,00	800.000,00	1.475.000,00
42	RASHODI ZA NABAVU PROIZVEDENE DUGOTRAJIMOVINE		100.000,00	450.000,00	1.145.000,00
421	GRAĐEVINSKI OBJEKTI	11 52	100.000,00		
<i>funkcija: 06 USLUGE UNAPREĐENJA STANOVANJA I ZAJEDNICE</i>					
aktivnost: A1008-08 POSLOVNA ZONA			5.500.000,00	2.487.000,00	2.400.000,00
42	RASHODI ZA NABAVU PROIZVEDENE DUGOTRAJIMOVINE		5.500.000,00	2.487.000,00	2.400.000,00
421	GRAĐEVINSKI OBJEKTI	11 59	5.500.000,00		
<i>funkcija: 06 USLUGE UNAPREĐENJA STANOVANJA I ZAJEDNICE</i>					
aktivnost: A1008-12 OSTALI GRAĐEVINSKI OBJEKTI			200.000,00	0,00	0,00
42	RASHODI ZA NABAVU PROIZVEDENE DUGOTRAJIMOVINE		200.000,00	0,00	0,00
421	GRAĐEVINSKI OBJEKTI	11	200.000,00		
<i>funkcija: 06 USLUGE UNAPREĐENJA STANOVANJA I ZAJEDNICE</i>					
aktivnost: A1008-13 KULTURNO TURISTIČKI CENTAR-EKO ETNO KUĆA			7.522.804,00	0,00	0,00
31	RASHODI ZA ZAPOSLENE		168.850,00	0,00	0,00
311	PLAĆE	11 52,59	145.800,00		
313	DOPRINOSI NA PLAĆE	11	23.050,00		
32	MATERIJALNI RASHODI		273.904,00	0,00	0,00
321	NAKNADE TROŠKOVA ZAPOSLENIMA	11 52,59	480,00		
323	RASHODI ZA USLUGE	11 52,59	265.924,00		
329	OSTALI NESPOMENUTI RASHODI POSLOVANJA	11 52,59	7.500,00		
36	POMOĆI DANE U INOZEMSTVO I UNUTAR OPĆEG PRORAČ		90.000,00	0,00	0,00
368	Pomoći temeljem prijema EU sredstava	59	90.000,00		
42	RASHODI ZA NABAVU PROIZVEDENE DUGOTRAJIMOVINE		6.990.050,00	0,00	0,00
421	GRAĐEVINSKI OBJEKTI	11 52,59	5.398.050,00		
422	POSTROJENJA I OPREMA	11 52,59	1.592.000,00		
<i>funkcija: 0620 Razvoj zajednice</i>					
aktivnost: A1008-14 TENISKI TEREN			400.000,00	0,00	0,00
42	RASHODI ZA NABAVU PROIZVEDENE DUGOTRAJIMOVINE		400.000,00	0,00	0,00
421	GRAĐEVINSKI OBJEKTI	11 52	400.000,00		
<i>funkcija: 0620 Razvoj zajednice</i>					
aktivnost: A1008-15 SPORTSKI OBJEKTI			1.300.000,00	0,00	0,00
45	RASHODI ZA DODATNA ULAGANJA NA NEFINANCIJIRANIMOV.		1.300.000,00	0,00	0,00
451	DODATNA ULAGANJA NA GRAD.OBJEKTIMA	11 52	1.300.000,00		
Program: 1009	UREĐENJE TRGOVA I JAVNIH POVRŠINA		488.000,00	300.000,00	200.000,00
<i>funkcija: 06 USLUGE UNAPREĐENJA STANOVANJA I ZAJEDNICE</i>					
aktivnost: A1009-01 UREĐENJE CENTRA I TRGA			445.000,00	300.000,00	200.000,00
42	RASHODI ZA NABAVU PROIZVEDENE DUGOTRAJIMOVINE		445.000,00	300.000,00	200.000,00
421	GRAĐEVINSKI OBJEKTI	11 42	445.000,00		
<i>funkcija: 06 USLUGE UNAPREĐENJA STANOVANJA I ZAJEDNICE</i>					
aktivnost: A1009-03 PARK ISPRED CRKVE			43.000,00	0,00	0,00
42	RASHODI ZA NABAVU PROIZVEDENE DUGOTRAJIMOVINE		43.000,00	0,00	0,00
421	GRAĐEVINSKI OBJEKTI	42	43.000,00		

OPĆINA VRPOLJE

PRORAČUN ZA 2022 GODINU

UKUPNI RASHODI - POSEBNI DIO		izvori financiranja	Plan 2022	Plan 2023	Plan 2024
Razdjel: 010 OPĆINA VRPOLJE			27.521.638,00	23.795.000,00	25.815.000,00
Glava: 010-01 JEDINSTVEN UPRAVNI ODJEL			27.521.638,00	23.795.000,00	25.815.000,00
			27.521.638,00	23.795.000,00	25.815.000,00
Program: 1011 ZAZELI-PROGRAM ZAPOSŁJAVANJA ŽENA			300.000,00	195.000,00	0,00
funkcija: 0113 Vanjski poslovi					
aktivnost: A1011-01 ZAPOSŁJAVANJE ŽENA IZ CILJANIH SKUPINA			253.000,00	135.000,00	0,00
31	RASHODI ZA ZAPOSLENE		233.000,00	90.000,00	0,00
311	PLAĆE	59	200.000,00		
313	DOPRINOSI NA PLAĆE	59	33.000,00		
32	MATERIJALNI RASHODI		20.000,00	45.000,00	0,00
322	RASHODI ZA MATERIJAL I ENERGIJU	59	20.000,00		
funkcija: 0113 Vanjski poslovi					
aktivnost: A1011-03 PROMIDŽBA I VIDLJIVOST			5.000,00	0,00	0,00
32	MATERIJALNI RASHODI		5.000,00	0,00	0,00
323	RASHODI ZA USŁUGE	59	5.000,00		
funkcija: 0113 Vanjski poslovi					
aktivnost: A1011-04 UPRAVLJANE PROJEKTOM			42.000,00	60.000,00	0,00
31	RASHODI ZA ZAPOSLENE		42.000,00	60.000,00	0,00
311	PLAĆE	59	35.000,00		
313	DOPRINOSI NA PLAĆE	59	7.000,00		
Program: 1012 S KNJIGOM NISMO SAMI			1.906.834,00	410.000,00	245.000,00
funkcija: 0113 Vanjski poslovi					
aktivnost: A1012-01 USPOSTAVA POKRETNE KNJIŹNICE			1.434.648,00	0,00	0,00
32	MATERIJALNI RASHODI		407.486,00	0,00	0,00
322	RASHODI ZA MATERIJAL I ENERGIJU	52,59	3.183,00		
323	RASHODI ZA USŁUGE	52,59	319.650,00		
329	OSTALI NESPOMENUTI RASHODI POSŁOVANJA	52,59	84.653,00		
42	RASHODI ZA NABAVU PROIZVEDENE DUGOTRAJIMOVINE		1.027.162,00	0,00	0,00
422	POSTROJENJA I OPREMA	52,59	40.000,00		
423	PRIJEVOZNA SREDSTVA	52,59	889.962,00		
424	KNJIGE UMJETNIČKA DJELA I OSTALE IZL. VRIJED.	52,59	97.200,00		
funkcija: 0113 Vanjski poslovi					
aktivnost: A1012-02 UPRAVLJANJE PROJEKTOM			472.186,00	410.000,00	245.000,00
31	RASHODI ZA ZAPOSLENE		472.186,00	410.000,00	245.000,00
311	PLAĆE	52,59	394.276,00		

OPĆINA VRPOLJE

PRORAČUN ZA 2022 GODINU

UKUPNI RASHODI - POSEBNI DIO	izvori financiranja	Plan 2022	Plan 2023	Plan 2024
Razdjel: 010 OPĆINA VRPOLJE		27.521.638,00	23.795.000,00	25.815.000,00
Glava: 010-01 JEDINSTVEN UPRAVNI ODJEL		27.521.638,00	23.795.000,00	25.815.000,00
		27.521.638,00	23.795.000,00	25.815.000,00
Program: 1012 S KNJIGOM NISMO SAMI		1.906.834,00	410.000,00	245.000,00
<i>funkcija: 0113 Vanjski poslovi</i>				
aktivnost: A1012-02 UPRAVLJANJE PROJEKTOM		472.186,00	410.000,00	245.000,00
31 RASHODI ZA ZAPOSLENE		472.186,00	410.000,00	245.000,00
313 DOPRINOSI NA PLAĆE	52,59	77.910,00		
	UKUPNO:	27.521.638,00	23.795.000,00	25.815.000,00

Rekapitulacija prema izvorima financiranja:

Šifra	Izvor financiranja	Iznos:	Struktura:
11	Opći prihodi i primici	8.646.280,00	31,42 %
42	Prihod za posebne namjene	1.613.000,00	5,86 %
51	Tekuće pomoći	6.000,00	0,02 %
52	Kapitalne pomoći	2.879.306,00	10,46 %
59	Europska zajednica	13.972.052,00	50,77 %
71	Prihod od prodaje neproizvedene dugotrajne imovine	405.000,00	1,47 %
	ukupno:	27.521.638,00	100,00 %

OPĆINA VRPOLJE				
PRORAČUN ZA 2022.GODINU				
UKUPNI RASHODI - POSEBNI DIO		izvori financiranja	PLAN :	Struktura:
Razdjel:	010 OPĆINA VRPOLJE		27.521.638,00	100,00 %
Glava:	010-01 JEDINSTVEN UPRAVNI ODJEL		27.521.638,00	100,00 %
Program:	1001 JAVNA UPRAVA I ADMINISTRACIJA		2.201.000,00	8,00 %
Funkcija:	01 OPĆE JAVNE USLUGE			
aktivnost:	A1001-01 RASHODI POSLOVANJA		2.082.000,00	7,56 %
001	3111 PLAĆE	11	470.000,00	1,71 %
001	3111 PLAĆE	11	470.000,00	1,71 %
002	3121 OSTALI RASH.ZA ZAPOSLENE	11	45.000,00	0,16 %
002	3121 OSTALI RASH.ZA ZAPOSLENE	11	45.000,00	0,16 %
003	31321 DOP.ZA ZDR.OSIG.	11	85.000,00	0,31 %
003	31321 DOP.ZA ZDR.OSIG.	11	85.000,00	0,31 %
004	3211 SLUŽBENA PUTOVANJA	11	15.000,00	0,05 %
004	3211 SLUŽBENA PUTOVANJA	11	15.000,00	0,05 %
005	32121 NAK.ZA PRIJ.NA POSAO I S POSL.	11	5.000,00	0,02 %
005	32121 NAK.ZA PRIJ.NA POSAO I S POSL.	11	5.000,00	0,02 %
006	3213 STRUČNO USAVRŠAVANJE ZAPOSLENIKA	11	8.000,00	0,03 %
006	3213 STRUČNO USAVRŠAVANJE ZAPOSLENIKA	11	8.000,00	0,03 %
007	3214 OSTALE NAKN.TROŠK.ZAPOSLENIMA	11	10.000,00	0,04 %
007	3214 OSTALE NAKN.TROŠK.ZAPOSLENIMA	11	10.000,00	0,04 %
008	3221 UREDSKI MATERIJAL I OSTALI MATER.RASH.	11	30.000,00	0,11 %
008	3221 UREDSKI MATERIJAL I OSTALI MATER.RASH.	11	30.000,00	0,11 %
009	3223 ENERGIJA	11	90.000,00	0,33 %
009	3223 ENERGIJA	11	90.000,00	0,33 %
010	3224 MAT.I OST.DJEL.ZA TEK.I INV.ODRŽAV.	11	20.000,00	0,07 %
010	3224 MAT.I OST.DJEL.ZA TEK.I INV.ODRŽAV.	11	20.000,00	0,07 %
011	32251 SITAN INVENTAR I AUTO GUME	11	20.000,00	0,07 %
011	32251 SITAN INVENTAR I AUTO GUME	11	20.000,00	0,07 %
012	3231 USLUGE TELEFONA,POŠTE I PRIJEVOZA	11	30.000,00	0,11 %
012	3231 USLUGE TELEFONA,POŠTE I PRIJEVOZA	11	30.000,00	0,11 %
013	3233 USLUGE PROMIDŽBE I INFORMIRANJA	11	50.000,00	0,18 %
013	3233 USLUGE PROMIDŽBE I INFORMIRANJA	11	50.000,00	0,18 %
014	3235 NAJAMNINE I ZAKUPNINE	11	1.000,00	0,00 %
014	3235 NAJAMNINE I ZAKUPNINE	11	1.000,00	0,00 %
015	3236 ZDRAVSTVENE I VETERINARSKÉ USL.	11	15.000,00	0,05 %
015	3236 ZDRAVSTVENE I VETERINARSKÉ USL.	11	15.000,00	0,05 %
016	3237 INTELEKTUALNE I OSOBNE USLUGE	11	400.000,00	1,45 %
016	3237 INTELEKTUALNE I OSOBNE USLUGE	11	400.000,00	1,45 %
018	3238 RAČUNALNE USLUGE	11	20.000,00	0,07 %
018	3238 RAČUNALNE USLUGE	11	20.000,00	0,07 %
019	3239 OSTALE USLUGE	11	70.000,00	0,25 %
019	3239 OSTALE USLUGE	11	70.000,00	0,25 %
020	3239 OSTALE USLUGE	42	20.000,00	0,07 %
020	3239 OSTALE USLUGE	42	20.000,00	0,07 %
021	3241 NAKNADE TROŠ.OSOBAMA IZVAN RADNOG ODNOSA	11	10.000,00	0,04 %
021	3241 NAKNADE TROŠ.OSOBAMA IZVAN RADNOG ODNOSA	11	10.000,00	0,04 %
022	3291 NAK.ČLAN.PRED.I IZV.TJELA_POVJER.I SL.	11	50.000,00	0,18 %
022	3291 NAK.ČLAN.PRED.I IZV.TJELA_POVJER.I SL.	11	50.000,00	0,18 %

OPĆINA VRPOLJE					
PRORAČUN ZA 2022.GODINU					
UKUPNI RASHODI - POSEBNI DIO			izvori financiranja	PLAN :	Struktura:
Razdjel:	010	OPĆINA VRPOLJE		27.521.638,00	100,00 %
Glava:	010-01	JEDINSTVEN UPRAVNI ODJEL		27.521.638,00	100,00 %
Program:	1001	JAVNA UPRAVA I ADMINISTRACIJA		2.201.000,00	8,00 %
Funkcija:	01	OPĆE JAVNE USLUGE			
aktivnost:	A1001-01	RASHODI POSLOVANJA		2.082.000,00	7,56 %
024	3293	REPREZENTACIJA	11	35.000,00	0,13 %
024	3293	REPREZENTACIJA	11	35.000,00	0,13 %
025	3294	ČLANARINE	11	8.000,00	0,03 %
025	3294	ČLANARINE	11	8.000,00	0,03 %
026	3295	PRISTOJBE I NAKNADE	11	2.000,00	0,01 %
026	3295	PRISTOJBE I NAKNADE	11	2.000,00	0,01 %
027	3299	OSTALI NESPOMENUTI RASHODI POSL.	11	5.000,00	0,02 %
027	3299	OSTALI NESPOMENUTI RASHODI POSL.	11	5.000,00	0,02 %
028	3431	BANKARSKE USL.I USLUGE PLATNOG PROM.	11	15.000,00	0,05 %
028	3431	BANKARSKE USL.I USLUGE PLATNOG PROM.	11	15.000,00	0,05 %
029	3433	ZATEZNE KAMATE	11	1.000,00	0,00 %
029	3433	ZATEZNE KAMATE	11	1.000,00	0,00 %
030	3434	OSTALI NESPOMENUTI FINANCIJSKI RASH.	11	2.000,00	0,01 %
030	3434	OSTALI NESPOMENUTI FINANCIJSKI RASH.	11	2.000,00	0,01 %
125	42315	TRAKTOR S PRIKLJUČCIMA	52	200.000,00	0,73 %
125	42315	TRAKTOR S PRIKLJUČCIMA	52	200.000,00	0,73 %
126	42315	TRAKTOR S PRIKLJUČCIMA	11	350.000,00	1,27 %
126	42315	TRAKTOR S PRIKLJUČCIMA	11	350.000,00	1,27 %
Funkcija:	01	OPĆE JAVNE USLUGE			
aktivnost:	A1001-02	LAG-LOKALNA RAZVOJNA AGRNCIJA		20.000,00	0,07 %
031	3811	OSTALE TEKUĆE DONACIJE-L.A.G.	42	20.000,00	0,07 %
031	3811	OSTALE TEKUĆE DONACIJE-L.A.G.	42	20.000,00	0,07 %
Funkcija:	01	OPĆE JAVNE USLUGE			
aktivnost:	A1001-03	KAPITALNA ULAGANJA - OPREMA		29.000,00	0,11 %
032	4221	UREDSKA OPREMA I NAMJEŠTAJ	11	10.000,00	0,04 %
032	4221	UREDSKA OPREMA I NAMJEŠTAJ	11	10.000,00	0,04 %
033	4222	KOMUNIKACIJSKA OPREMA	11	2.000,00	0,01 %
033	4222	KOMUNIKACIJSKA OPREMA	11	2.000,00	0,01 %
034	4223	OPREMA ZA ODRŽAVANJE I ZAŠTITU	11	5.000,00	0,02 %
034	4223	OPREMA ZA ODRŽAVANJE I ZAŠTITU	11	5.000,00	0,02 %
035	4227	UREDAJI STROJEVI I OPREMA ZA OSTALE NAMI.	11	10.000,00	0,04 %
035	4227	UREDAJI STROJEVI I OPREMA ZA OSTALE NAMI.	11	10.000,00	0,04 %
038	4262	ULAGANJA U RAČUNALNE PROGRAME	11	2.000,00	0,01 %
038	4262	ULAGANJA U RAČUNALNE PROGRAME	11	2.000,00	0,01 %
Funkcija:	0111	Izvršna i zakonodavna tijela			
aktivnost:	A1001-05	OBILJEŽAVANJE DANA OPĆINE		30.000,00	0,11 %
134	3233	USLUGE PROMIDŽBE I INFORMIRANJA	11	7.000,00	0,03 %
134	3233	USLUGE PROMIDŽBE I INFORMIRANJA	11	7.000,00	0,03 %
135	32931	REPREZENTACIJA	11	23.000,00	0,08 %
135	32931	REPREZENTACIJA	11	23.000,00	0,08 %

OPĆINA VRPOLJE

PRORAČUN ZA 2022.GODINU

UKUPNI RASHODI - POSEBNI DIO		izvori financiranja	PLAN :	Struktura:
Razdjel: 010	OPĆINA VRPOLJE		27.521.638,00	100,00 %
Glava: 010-01	JEDINSTVEN UPRAVNI ODJEL		27.521.638,00	100,00 %
Program: 1001	JAVNA UPRAVA I ADMINISTRACIJA		2.201.000,00	8,00 %
Funkcija: 0111	Izvršna i zakonodavna tijela			
aktivnost: A1001-06	ADVENT		40.000,00	0,15 %
159	3811411 ADVENT	11	40.000,00	0,15 %
159	3811411 ADVENT	11	40.000,00	0,15 %
Program: 1002	ODRŽAVANJE OBJEK.I KOMUNALNA INFRASTR.		380.000,00	1,38 %
Funkcija: 06	USLUGE UNAPREĐENJA STANOVANJA I ZAJEDNICE			
aktivnost: A1002-01	ODRŽAVANJE OBJEKATA I UREĐAJA		30.000,00	0,11 %
039	3232 USL.TEK.INVES.ODRŽAVANJA	11	30.000,00	0,11 %
039	3232 USL.TEK.INVES.ODRŽAVANJA	11	30.000,00	0,11 %
Funkcija: 01	OPĆE JAVNE USLUGE			
aktivnost: A1002-02	KOMUNALNE USLUGE		350.000,00	1,27 %
040	3234 KOMUNALNE USLUGE	11	80.000,00	0,29 %
040	3234 KOMUNALNE USLUGE	11	80.000,00	0,29 %
041	3234 KOMUNALNE USLUGE	42	150.000,00	0,55 %
041	3234 KOMUNALNE USLUGE	42	150.000,00	0,55 %
042	3234 KOMUN.USL-ODRŽ.JAV.POV.I GROBLJA	42	120.000,00	0,44 %
042	3234 KOMUN.USL-ODRŽ.JAV.POV.I GROBLJA	42	120.000,00	0,44 %
Program: 1003	POMOĆI UNUTAR OPĆE DRŽAVE		2.000,00	0,01 %
Funkcija: 04	EKONOMSKI POSLOVI			
aktivnost: A1003-01	POMOĆI UNUTAR OPĆE DRŽAVE		2.000,00	0,01 %
043	3631 TEKUĆE POMOĆI UNUTAR OPĆG PRORAČUNA	11	2.000,00	0,01 %
043	3631 TEKUĆE POMOĆI UNUTAR OPĆG PRORAČUNA	11	2.000,00	0,01 %
Program: 1004	SOCIJALNA SKRB		793.000,00	2,88 %
Funkcija: 10	SOCIJALNA ZAŠTITA			
aktivnost: A1004-01	POMOĆ GRADANIMA I KUĆANSTVIMA		750.000,00	2,73 %
045	3721 NAKN. GRADJ.KUĆANSTVIMA U NOVCU	11	320.000,00	1,16 %
045	3721 NAKN. GRADJ.KUĆANSTVIMA U NOVCU	11	320.000,00	1,16 %
046	3722 NAKN. GRADJ.KUĆANSTVIMA U NARAVI	11	430.000,00	1,56 %
046	3722 NAKN. GRADJ.KUĆANSTVIMA U NARAVI	11	430.000,00	1,56 %
Funkcija: 10	SOCIJALNA ZAŠTITA			
aktivnost: A1004-02	CRVENI KRIŽ		43.000,00	0,16 %
048	3811 TEKUĆE DONACIJE-CRVENI KRIŽ	11	43.000,00	0,16 %
048	3811 TEKUĆE DONACIJE-CRVENI KRIŽ	11	43.000,00	0,16 %
Program: 1005	PROGRAM JAVNIH POTREBA		748.000,00	2,72 %
Funkcija: 08	REKREACIJA,KULTURA I RELIGIJA			
aktivnost: A1005-01	SPORT, KULTURA ,RELIGIJA		350.000,00	1,27 %
049	38112 TEK.DONACIJE VIJERSKIM ZAJED.	11	1.000,00	0,00 %
049	38112 TEK.DONACIJE VIJERSKIM ZAJED.	11	1.000,00	0,00 %
050	381141 TEK.DONACIJE UDR.GRAĐANA	11	112.000,00	0,41 %
050	381141 TEK.DONACIJE UDR.GRAĐANA	11	112.000,00	0,41 %
051	381142 TEK. DONACIJE POLITIČKIM STRANKAMA	11	27.000,00	0,10 %
051	381142 TEK. DONACIJE POLITIČKIM STRANKAMA	11	27.000,00	0,10 %

OPĆINA VRPOLJE				
PRORAČUN ZA 2022.GODINU				
UKUPNI RASHODI - POSEBNI DIO		izvori financiranja	PLAN :	Struktura:
Razdjel:	010 OPĆINA VRPOLJE		27.521.638,00	100,00 %
Glava:	010-01 JEDINSTVEN UPRAVNI ODJEL		27.521.638,00	100,00 %
Program:	1005 PROGRAM JAVNIH POTREBA		748.000,00	2,72 %
Funkcija:	08 REKREACIJA, KULTURA I RELIGIJA			
aktivnost:	A1005-01 SPORT, KULTURA, RELIGIJA		350.000,00	1,27 %
052	38115 TEK. DONACIJE SPORTSKIM DRUŠT.	11	210.000,00	0,76 %
052	38115 TEK. DONACIJE SPORTSKIM DRUŠT.	11	210.000,00	0,76 %
Funkcija:	08 REKREACIJA, KULTURA I RELIGIJA			
aktivnost:	A1005-02 ČITAONICA		10.000,00	0,04 %
054	3811 TEKUĆE DONACIJE-ČITAONICA	11	10.000,00	0,04 %
054	3811 TEKUĆE DONACIJE-ČITAONICA	11	10.000,00	0,04 %
Funkcija:	03 JAVNI RED I SIGURNOST			
aktivnost:	A1005-03 ZAŠTITA OD POŽARA		250.000,00	0,91 %
055	3811 TEKUĆE DONACIJE-DVD	11	250.000,00	0,91 %
055	3811 TEKUĆE DONACIJE-DVD	11	250.000,00	0,91 %
Funkcija:	03 JAVNI RED I SIGURNOST			
aktivnost:	A1005-04 CIVILNA ZAŠTITA		36.000,00	0,13 %
056	3227 SLUŽBENA, RADNA I ZAŠT. ODJ. I OBUČA	11	2.000,00	0,01 %
056	3227 SLUŽBENA, RADNA I ZAŠT. ODJ. I OBUČA	11	2.000,00	0,01 %
057	3299 OSTALI NESPOMENUTI RASH. POSL.	11	1.000,00	0,00 %
057	3299 OSTALI NESPOMENUTI RASH. POSL.	11	1.000,00	0,00 %
058	32379 POSLOVI CIVILNE ZAŠTITE	11	25.000,00	0,09 %
058	32379 POSLOVI CIVILNE ZAŠTITE	11	25.000,00	0,09 %
059	3811 TEKUĆE DONACIJE-HGSS	11	8.000,00	0,03 %
059	3811 TEKUĆE DONACIJE-HGSS	11	8.000,00	0,03 %
Funkcija:	09 OBRAZOVANJE			
aktivnost:	A1005-05 PREDŠKOLSKI ODGOJ		72.000,00	0,26 %
060	3237 INTELEKT.USLUGE-MALA ŠKOLA	51	6.000,00	0,02 %
060	3237 INTELEKT.USLUGE-MALA ŠKOLA	51	6.000,00	0,02 %
061	3237 INTELEKT.USLUGE-MALA ŠKOLA	11	66.000,00	0,24 %
061	3237 INTELEKT.USLUGE-MALA ŠKOLA	11	66.000,00	0,24 %
Funkcija:	09 OBRAZOVANJE			
aktivnost:	A1005-06 ŠKOLSKI ODGOJ		15.000,00	0,05 %
062	3811 TEKUĆE DONACIJE-OSNOVNA ŠKOLA	11	15.000,00	0,05 %
062	3811 TEKUĆE DONACIJE-OSNOVNA ŠKOLA	11	15.000,00	0,05 %
Funkcija:	01 OPĆE JAVNE USLUGE			
aktivnost:	A1005-07 OSTALE DONACIJE		15.000,00	0,05 %
063	3811 OSTALE TEKUĆE DONACIJE	11	15.000,00	0,05 %
063	3811 OSTALE TEKUĆE DONACIJE	11	15.000,00	0,05 %
Program:	1006 KAPITALNE DONACIJE NEPROFITNIM ORGANIZACIJAMA		140.000,00	0,51 %
Funkcija:	08 REKREACIJA, KULTURA I RELIGIJA			
aktivnost:	A1006-01 KAPITALNE DONACIJE NEPROFITNIM ORGANIZACIJAMA		140.000,00	0,51 %
064	3821 KAPIT.DONACIJE NEPROFIT.ORGANIZ.	11	70.000,00	0,25 %
064	3821 KAPIT.DONACIJE NEPROFIT.ORGANIZ.	11	70.000,00	0,25 %
065	38212 KAP.DONACIJE NEPR.ORGAN.CRKVE	52	50.000,00	0,18 %
065	38212 KAP.DONACIJE NEPR.ORGAN.CRKVE	52	50.000,00	0,18 %

OPĆINA VRPOLJE			
PRORAČUN ZA 2022.GODINU			
UKUPNI RASHODI - POSEBNI DIO		izvori financiranja	PLAN : Struktura:
Razdjel:	010 OPĆINA VRPOLJE		27.521.638,00 100,00 %
Glava:	010-01 JEDINSTVEN UPRAVNI ODJEL		27.521.638,00 100,00 %
Program:	1006 KAPITALNE DONACIJE NEPROFITNIM ORGANIZACIJAMA		140.000,00 0,51 %
Funkcija:	08 REKREACIJA,KULTURA I RELIGIJA		
aktivnost:	A1006-01 KAPITALNE DONACIJE NEPROFITNIM ORGANIZACIJAMA		140.000,00 0,51 %
066	38212 KAP.DONACIJE NEPR.ORGAN.CRKVE	11	20.000,00 0,07 %
066	38212 KAP.DONACIJE NEPR.ORGAN.CRKVE	11	20.000,00 0,07 %
Program:	1007 KAPITALNE DONACIJE GRAĐANIMA I KUĆANSTVIMA		300.000,00 1,09 %
Funkcija:	06 USLUGE UNAPREĐENJA STANOVANJA I ZAJEDNICE		
aktivnost:	A1007-01 DEMOGRAFSKA OBNOVA		300.000,00 1,09 %
068	38221 KAPITALNE DON.GRAĐ.I KUĆANSTVIMA	11	295.000,00 1,07 %
068	38221 KAPITALNE DON.GRAĐ.I KUĆANSTVIMA	11	295.000,00 1,07 %
069	38221 KAPITALNE DON.GRAĐ.I KUĆANSTVIMA	71	5.000,00 0,02 %
069	38221 KAPITALNE DON.GRAĐ.I KUĆANSTVIMA	71	5.000,00 0,02 %
Program:	1008 KOMUNALNA INFRASTRUKTURA I KAPITALNA ULAGANJA		20.262.804,00 73,62 %
Funkcija:	06 USLUGE UNAPREĐENJA STANOVANJA I ZAJEDNICE		
aktivnost:	A1008-01 POSLOVNI OBJEKTI		1.230.000,00 4,47 %
072	4212 ZGRADA OPĆINE	59	500.000,00 1,82 %
072	4212 ZGRADA OPĆINE	59	500.000,00 1,82 %
073	4212 ZGRADA OPĆINE	11	22.000,00 0,08 %
073	4212 ZGRADA OPĆINE	11	22.000,00 0,08 %
074	42122 DOM ZA STARJE I NEMOĆ.VRPOLJE	11	478.000,00 1,74 %
074	42122 DOM ZA STARJE I NEMOĆ.VRPOLJE	11	478.000,00 1,74 %
077	42124 SUVENIRNICA-RU ŠTUKA	11	30.000,00 0,11 %
077	42124 SUVENIRNICA-RU ŠTUKA	11	30.000,00 0,11 %
079	42129 VATROG.DOM ST PERK.	11	150.000,00 0,55 %
079	42129 VATROG.DOM ST PERK.	11	150.000,00 0,55 %
080	45114 DOD.ULAG.-SPORT.OBJ.ČAJK.	11	50.000,00 0,18 %
080	45114 DOD.ULAG.-SPORT.OBJ.ČAJK.	11	50.000,00 0,18 %
Funkcija:	06 USLUGE UNAPREĐENJA STANOVANJA I ZAJEDNICE		
aktivnost:	A1008-02 UREĐENJE I IZGRADNJA CESTA,NOGOSTUPA I PARKIRALIŠ		3.520.000,00 12,79 %
081	3232 USL.TEK.INV.ODRŽ.- NERAZVRST. CESTE	71	400.000,00 1,45 %
081	3232 USL.TEK.INV.ODRŽ.- NERAZVRST. CESTE	71	400.000,00 1,45 %
082	3232 USL.TEK.INV.ODRŽ.- NERAZVRST. CESTE	42	100.000,00 0,36 %
082	3232 USL.TEK.INV.ODRŽ.- NERAZVRST. CESTE	42	100.000,00 0,36 %
083	4213 STAZA-UL.S.RADIČA ST PERK.	59	115.000,00 0,42 %
083	4213 STAZA-UL.S.RADIČA ST PERK.	59	115.000,00 0,42 %
084	4213 STAZA-UL.S.RADIČA ST PERK.	11	525.000,00 1,91 %
084	4213 STAZA-UL.S.RADIČA ST PERK.	11	525.000,00 1,91 %
085	4213 CESTA-ULICA PAVE ŠRAJERA	52	450.000,00 1,64 %
085	4213 CESTA-ULICA PAVE ŠRAJERA	52	450.000,00 1,64 %
086	42131 CESTA-ULICA PAVE ŠRAJERA	11	320.000,00 1,16 %
086	42131 CESTA-ULICA PAVE ŠRAJERA	11	320.000,00 1,16 %
087	42131 CESTA-ULICA PAVE ŠRAJERA	42	310.000,00 1,13 %
087	42131 CESTA-ULICA PAVE ŠRAJERA	42	310.000,00 1,13 %

OPĆINA VRPOLJE

PRORAČUN ZA 2022.GODINU

UKUPNI RASHODI - POSEBNI DIO		izvori financiranja	PLAN :	Struktura:
Razdjel: 010	OPĆINA VRPOLJE		27.521.638,00	100,00 %
Glava: 010-01	JEDINSTVEN UPRAVNI ODJEL		27.521.638,00	100,00 %
Program: 1008	KOMUNALNA INFRASTRUKTURA I KAPITALNA ULAGANJA		20.262.804,00	73,62 %
Funkcija: 06	USLUGE UNAPREĐENJA STANOVANJA I ZAJEDNICE			
aktivnost: A1008-02	UREĐENJE I IZGRADNJA CESTA, NOGOSTUPA I PARKIRALIŠ		3.520.000,00	12,79 %
091	45113 DOD.ULAG. NA CEST-GROBLJ.UL.ČAJK.	52	450.000,00	1,64 %
091	45113 DOD.ULAG. NA CEST-GROBLJ.UL.ČAJK.	52	450.000,00	1,64 %
092	45113 DOD.ULAG. NA CEST-GROBLJ.UL.ČAJK.	42	300.000,00	1,09 %
092	45113 DOD.ULAG. NA CEST-GROBLJ.UL.ČAJK.	42	300.000,00	1,09 %
093	45113 DOD.ULAG. NA CEST-GROBLJ.UL.ČAJK.	11	550.000,00	2,00 %
093	45113 DOD.ULAG. NA CEST-GROBLJ.UL.ČAJK.	11	550.000,00	2,00 %
Funkcija: 06	USLUGE UNAPREĐENJA STANOVANJA I ZAJEDNICE			
aktivnost: A1008-03	VODOVOD		150.000,00	0,55 %
094	42141 OSTALI GRAD.OBJEKTI-VODOVOD	42	50.000,00	0,18 %
094	42141 OSTALI GRAD.OBJEKTI-VODOVOD	42	50.000,00	0,18 %
128	42141 OSTALI GRAD.OBJEKTI-VODOVOD	11	100.000,00	0,36 %
128	42141 OSTALI GRAD.OBJEKTI-VODOVOD	11	100.000,00	0,36 %
Funkcija: 06	USLUGE UNAPREĐENJA STANOVANJA I ZAJEDNICE			
aktivnost: A1008-04	KANALIZACIJA		10.000,00	0,04 %
095	42141 OSTALI GRAD.OBJEKTI-KANALIZACIJA	42	10.000,00	0,04 %
095	42141 OSTALI GRAD.OBJEKTI-KANALIZACIJA	42	10.000,00	0,04 %
Funkcija: 06	USLUGE UNAPREĐENJA STANOVANJA I ZAJEDNICE			
aktivnost: A1008-06	JAVNA RASVJETA		430.000,00	1,56 %
096	3223 ENERGIJA - JAV.RASVJ.	11	100.000,00	0,36 %
096	3223 ENERGIJA - JAV.RASVJ.	11	100.000,00	0,36 %
097	3223 ENERGIJA - JAV.RASVJ.	42	200.000,00	0,73 %
097	3223 ENERGIJA - JAV.RASVJ.	42	200.000,00	0,73 %
098	3232 USL.TEK.INVES.ODRŽ.- JAV.RASV.	42	30.000,00	0,11 %
098	3232 USL.TEK.INVES.ODRŽ.- JAV.RASV.	42	30.000,00	0,11 %
100	42147 OST.GRAD.OBJEKTI-JAV.RASV.ČAJK.	11	100.000,00	0,36 %
100	42147 OST.GRAD.OBJEKTI-JAV.RASV.ČAJK.	11	100.000,00	0,36 %
Funkcija: 06	USLUGE UNAPREĐENJA STANOVANJA I ZAJEDNICE			
aktivnost: A1008-08	POSLOVNA ZONA		5.500.000,00	19,98 %
101	4214 POSLOVNA ZONA	11	100.000,00	0,36 %
101	4214 POSLOVNA ZONA	11	100.000,00	0,36 %
102	4214 POSLOVNA ZONA	59	5.400.000,00	19,62 %
102	4214 POSLOVNA ZONA	59	5.400.000,00	19,62 %
Funkcija: 06	USLUGE UNAPREĐENJA STANOVANJA I ZAJEDNICE			
aktivnost: A1008-12	OSTALI GRAĐEVINSKI OBJEKTI		200.000,00	0,73 %
104	42149 SEMAFOR ISPRED ŠKOLE-VRPOLJE	11	200.000,00	0,73 %
104	42149 SEMAFOR ISPRED ŠKOLE-VRPOLJE	11	200.000,00	0,73 %
Funkcija: 06	USLUGE UNAPREĐENJA STANOVANJA I ZAJEDNICE			
aktivnost: A1008-13	KULTURNO TURIST. CENTAR-EKO ETNO KUĆA		7.522.804,00	27,33 %
070	070 070	11,52,59	5.398.050,00	19,61 %
070-01	4212 GRAĐEVINSKI OBJEKTI	11	539.805,00	1,96 %
070-02	4212 GRAĐEVINSKI OBJEKTI	59	4.318.440,00	15,69 %
070-03	4212 GRAĐEVINSKI OBJEKTI	52	539.805,00	1,96 %

OPĆINA VRPOLJE					
PRORAČUN ZA 2022.GODINU					
UKUPNI RASHODI - POSEBNI DIO		izvori financiranja	PLAN : Struktura:		
Razdjel:	010 OPĆINA VRPOLJE		27.521.638,00	100,00 %	
Glava:	010-01 JEDINSTVEN UPRAVNI ODJEL		27.521.638,00	100,00 %	
Program:	1008 KOMUNALNA INFRASTRUKTURA I KAPITALNA ULAGANJA		20.262.804,00	73,62 %	
Funkcija: 06	USLUGE UNAPREĐENJA STANOVANJA I ZAJEDNICE				
aktivnost:	A1008-13	KULTURNO TURIST. CENTAR-EKO ETNO KUĆA	7.522.804,00	27,33 %	
071	071	071	11,52,59	1.592.000,00	5,78 %
071-01	4221	UREDSKA OPREMA	11	159.200,00	0,58 %
071-02	4221	UREDSKA OPREMA	59	1.273.600,00	4,63 %
071-03	4221	UREDSKA OPREMA	52	159.200,00	0,58 %
136	136	136	11,52,59	145.800,00	0,53 %
136-01	3111	PLAĆA	11	14.580,00	0,05 %
136-02	3111	PLAĆA	59	116.640,00	0,42 %
136-03	3111	PLAĆA	52	14.580,00	0,05 %
137	137	137	11,52,59	23.050,00	0,08 %
137-01	3132	DOPRINOSI ZA ZDRAVSTVENO OSIGUR.	11	2.305,00	0,01 %
137-02	3132	DOPRINOSI ZA ZDRAVSTVENO OSIGUR.	59	18.440,00	0,07 %
137-03	3132	DOPRINOSI ZA ZDRAVSTVENO OSIGUR.	52	2.305,00	0,01 %
138	138	138	11,52,59	480,00	0,00 %
138-01	3211	SLUŽBENA PUTOVANJA	11	48,00	0,00 %
138-02	3211	SLUŽBENA PUTOVANJA	59	384,00	0,00 %
138-03	3211	SLUŽBENA PUTOVANJA	52	48,00	0,00 %
139	139	139	11,52,59	42.050,00	0,15 %
139-01	3233	USLUGE PROMIDŽBE I INFORMIRANJA	11	4.205,00	0,02 %
139-02	3233	USLUGE PROMIDŽBE I INFORMIRANJA	59	33.640,00	0,12 %
139-03	3233	USLUGE PROMIDŽBE I INFORMIRANJA	52	4.205,00	0,02 %
149	149	149	11,52,59	198.874,00	0,72 %
149-01	3237	INTELEKTUALNE I OSOBNE USLUGE	11	19.887,00	0,07 %
149-02	3237	INTELEKTUALNE I OSOBNE USLUGE	59	159.100,00	0,58 %
149-03	3237	INTELEKTUALNE I OSOBNE USLUGE	52	19.887,00	0,07 %
150	150	150	11,52,59	25.000,00	0,09 %
150-01	3239	OSTALE USLUGE	11	2.500,00	0,01 %
150-02	3239	OSTALE USLUGE	59	20.000,00	0,07 %
150-03	3239	OSTALE USLUGE	52	2.500,00	0,01 %
151	151	151	11,52,59	7.500,00	0,03 %
151-01	32931	REPREZENTACIJA	11	750,00	0,00 %
151-02	32931	REPREZENTACIJA	59	6.000,00	0,02 %
151-03	32931	REPREZENTACIJA	52	750,00	0,00 %
152	36812	TEKUĆE POMOĆI TEMELJEM PRIJE U SRED.	59	90.000,00	0,33 %
152	36812	TEKUĆE POMOĆI TEMELJEM PRIJE U SRED.	59	90.000,00	0,33 %
Funkcija: 0620	Razvoj zajednice				
aktivnost:	A1008-14	TENISKI TEREN	400.000,00	1,45 %	
145	42145	TENISKI TEREN	52	200.000,00	0,73 %
145	42145	TENISKI TEREN	52	200.000,00	0,73 %
146	42145	TENISKI TEREN	11	200.000,00	0,73 %
146	42145	TENISKI TEREN	11	200.000,00	0,73 %
Funkcija: 0620	Razvoj zajednice				
aktivnost:	A1008-15	SPORTSKI OBJEKTI	1.300.000,00	4,72 %	
122	45111	SPORTSKI OBJEKT VRPOLJE	52	500.000,00	1,82 %
122	45111	SPORTSKI OBJEKT VRPOLJE	52	500.000,00	1,82 %

OPĆINA VRPOLJE					
PRORAČUN ZA 2022.GODINU					
UKUPNI RASHODI - POSEBNI DIO			izvori financiranja	PLAN : Struktura:	
Razdjel:	010	OPĆINA VRPOLJE		27.521.638,00	100,00 %
Glava:	010-01	JEDINSTVEN UPRAVNI ODJEL		27.521.638,00	100,00 %
Program:	1008	KOMUNALNA INFRASTRUKTURA I KAPITALNA ULAGANJA		20.262.804,00	73,62 %
Funkcija:	0620	Razvoj zajednice			
aktivnost:	A1008-15	SPORTSKI OBJEKTI		1.300.000,00	4,72 %
123	45111	SPORTSKI OBJEKT VRPOLJE	11	700.000,00	2,54 %
123	45111	SPORTSKI OBJEKT VRPOLJE	11	700.000,00	2,54 %
124	4511	SPORTSKI OBJEKT ST.PERKOVCI	11	100.000,00	0,36 %
124	4511	SPORTSKI OBJEKT ST.PERKOVCI	11	100.000,00	0,36 %
Program:	1009	UREĐENJE TRGOVA I JAVNIH POVRŠINA		488.000,00	1,77 %
Funkcija:	06	USLUGE UNAPREĐENJA STANOVANJA I ZAJEDNICE			
aktivnost:	A1009-01	UREĐENJE CENTRA I TRGA		445.000,00	1,62 %
105	4214	OST.GRAD.OBJ.-CENTAR I TRG ČAJKOVCI	42	260.000,00	0,94 %
105	4214	OST.GRAD.OBJ.-CENTAR I TRG ČAJKOVCI	42	260.000,00	0,94 %
106	4214	OST.GRAD.OBJ.-CENTAR I TRG ČAJKOVCI	11	185.000,00	0,67 %
106	4214	OST.GRAD.OBJ.-CENTAR I TRG ČAJKOVCI	11	185.000,00	0,67 %
Funkcija:	06	USLUGE UNAPREĐENJA STANOVANJA I ZAJEDNICE			
aktivnost:	A1009-03	PARK ISPRED CRKVE		43.000,00	0,16 %
107	42149	PARK ISPRED CRKVE	42	43.000,00	0,16 %
107	42149	PARK ISPRED CRKVE	42	43.000,00	0,16 %
Program:	1011	ZAŽELI-PROGRAM ZAPOSŁJAVANJA ŽENA		300.000,00	1,09 %
Funkcija:	0113	Vanjski poslovi			
aktivnost:	A1011-01	ZAPOSŁJAVANJE ŽENA IZ CILJANIH SKUPINA		253.000,00	0,92 %
108	3111	PLAĆE ZA ZAPOSŁENE-PROGR.ZAŽELI	59	200.000,00	0,73 %
108	3111	PLAĆE ZA ZAPOSŁENE-PROGR.ZAŽELI	59	200.000,00	0,73 %
109	3132	DOPRINOSI ZA ZDR.OSIGURANJE-PROG.ZAŽ.	59	33.000,00	0,12 %
109	3132	DOPRINOSI ZA ZDR.OSIGURANJE-PROG.ZAŽ.	59	33.000,00	0,12 %
111	3221	UREDSKI MAT.IOSTALI MAT.RASH.-POTREP	59	20.000,00	0,07 %
111	3221	UREDSKI MAT.IOSTALI MAT.RASH.-POTREP	59	20.000,00	0,07 %
Funkcija:	0113	Vanjski poslovi			
aktivnost:	A1011-03	PROMIDŽBA I VIDLIVOST		5.000,00	0,02 %
113	3233	USLUGE PROMIDŽBE I INFORMIRANJA	59	5.000,00	0,02 %
113	3233	USLUGE PROMIDŽBE I INFORMIRANJA	59	5.000,00	0,02 %
Funkcija:	0113	Vanjski poslovi			
aktivnost:	A1011-04	UPRAVLJANE PROJEKTOM		42.000,00	0,15 %
115	3111	PLAĆE	59	35.000,00	0,13 %
115	3111	PLAĆE	59	35.000,00	0,13 %
116	3132	DOPRINOSI ZA ZDRAVSTVENO OSIGUR.	59	7.000,00	0,03 %
116	3132	DOPRINOSI ZA ZDRAVSTVENO OSIGUR.	59	7.000,00	0,03 %
Program:	1012	S KNJIGOM NISMO SAMI		1.906.834,00	6,93 %
Funkcija:	0113	Vanjski poslovi			
aktivnost:	A1012-01	USPOSTAVA POKRETNE KNJIŽNICE		1.434.648,00	5,21 %
129	129	129	52,59	889.962,00	3,23 %
129-01	42313	PRIJEVOZNA SREDSTVA	59	756.468,00	2,75 %
129-02	42313	PRIJEVOZNA SREDSTVA	52	133.494,00	0,49 %

OPĆINA VRPOLJE

PRORAČUN ZA 2022. GODINU

UKUPNI RASHODI - POSEBNI DIO		izvori financiranja	PLAN :	Struktura:	
Razdjel: 010	OPĆINA VRPOLJE		27.521.638,00	100,00 %	
Glava: 010-01	JEDINSTVEN UPRAVNI ODJEL		27.521.638,00	100,00 %	
Program: 1012	S KNJIGOM NISMO SAMI		1.906.834,00	6,93 %	
Funkcija: 0113	Vanjski poslovi				
aktivnost: A1012-01	USPOSTAVA POKRETNE KNJIŽNICE		1.434.648,00	5,21 %	
130	130	130			
			52,59		
130-01	4221	UREDSKA OPREMA	59	34.000,00	0,12 %
130-02	4221	UREDSKA OPREMA	52	6.000,00	0,02 %
131	131	131			
			52,59		
131-01	42411	KNJIGE	59	82.620,00	0,30 %
131-02	42411	KNJIGE	52	14.580,00	0,05 %
132	132	132			
			52,59		
132-01	32921	PREMIJE OSIGURANJA	59	10.455,00	0,04 %
132-02	32921	PREMIJE OSIGURANJA	52	1.845,00	0,01 %
133	133	133			
			52,59		
133-01	32234	ENERGIJA	59	2.705,00	0,01 %
133-02	32234	ENERGIJA	52	478,00	0,00 %
153	153	153			
			52,59		
153-01	3237	INTELEKTUALNE USLUGE	59	184.025,00	0,67 %
153-02	3237	INTELEKTUALNE USLUGE	52	32.475,00	0,12 %
154	154	154			
			52,59		
154-01	3233	USLUGE PROMIDŽBE I INFORMIRANJA	59	87.677,00	0,32 %
154-02	3233	USLUGE PROMIDŽBE I INFORMIRANJA	52	15.473,00	0,06 %
155	155	155			
			52,59		
155-01	32931	REPREZENTACIJA	59	2.040,00	0,01 %
155-02	32931	REPREZENTACIJA	52	360,00	0,00 %
156	156	156			
			52,59		
156-01	32999	OSTALI NESPOMENUTI RASHODI	59	59.460,00	0,22 %
156-02	32999	OSTALI NESPOMENUTI RASHODI	52	10.493,00	0,04 %
Funkcija: 0113	Vanjski poslovi				
aktivnost: A1012-02	UPRAVLJANJE PROJEKTOM		472.186,00	1,72 %	
157	157	157			
			52,59		
157-01	3111	PLAĆA	59	335.135,00	1,22 %
157-02	3111	PLAĆA	52	59.141,00	0,21 %
158	158	158			
			52,59		
158-01	3132	DOPRINOSI ZA ZDRAVSTVENO OSIGUR.	59	66.223,00	0,24 %
158-02	3132	DOPRINOSI ZA ZDRAVSTVENO OSIGUR.	52	11.687,00	0,04 %
Proračun ukupno_:				27.521.638,00	100,00 %

OPĆINA VRPOLJE PRORAČUN ZA 2022. GODINU**UKUPNI RASHODI - POSEBNI DIO****Rekapitulacija prema izvorima financiranja:**

Šifra	Izvor financiranja	Iznos:	Struktura:
11	Opći prihodi i primici	8.646.280,00	31,42 %
42	Prihod za posebne namjene	1.613.000,00	5,86 %
51	Tekuće pomoći	6.000,00	0,02 %
52	Kapitalne pomoći	2.879.306,00	10,46 %
59	Europska zajednica	13.972.052,00	50,77 %
71	Prihod od prodaje neproizvedene dugotr.imovine	405.000,00	1,47 %
	ukupno:	27.521.638,00	100,00 %

Članak 4.

Ovaj Proračun stupa na snagu danom donošenja, a primjenjivat će se od 1. siječnja 2022. godine i bit će objavljen u „Službenom vjesniku Brodsko posavske županije“.

OPĆINSKO VIJEĆE
OPĆINE VRPOLJE

Klasa:021-01/21-01/11
Urbroj: 2178/11-01-21-2
Vrpolje, 20. 12. 2021. g.

PREDSJEDNIK
OPĆINSKOG VIJEĆA:
Tomislav Šimundić, v.r.

105.

Na temelju članka 13. i članka 14. Zakona o proračunu («N. N. br. 87/08., 136/12. i 15/15.)) i članka 31. Statuta općine Vrpolje („Službeni vjesnik Brodsko-posavske županije“ br. 9/09., 5/13., 14/14, 1/18. i 8/21.), Općinsko vijeće općine Vrpolje je na svojoj 7. sjednici, održanoj 20. prosinac 2021. godine donijelo je

ODLUKU**o izvršenju Proračuna općine Vrpolje za 2022. godinu****Članak 1.**

Proračun općine Vrpolje (u daljnjem tekstu – Proračun) ostvaruje se naplatom prihoda, koji prema Zakonu o financiranju jedinica lokalne i područne (regionalne) samouprave i drugim propisima i odlukama Općinskog vijeća pripadaju općini.

Proračunska sredstva koriste se prema namjeni iskazanoj u Posebnom dijelu Proračuna po pojedinim programima i aktivnostima.

Članak 2.

Proračunska sredstva koriste se za namjene i u visinama koje su određene Proračunom u posebnom dijelu na pojedinim pozicijama rashoda. Proračun se izvršava do visine jedne dvanaestine mjesečno, odnosno prema prispjelim obvezama, a u skladu s ostvarenim prihodima, odnosno likvidnim mogućnostima Proračuna.

Namjenski prihodi Proračuna jesu pomoći, donacije, prihodi za posebne namjene, prihodi od prodaje nefinancijske imovine u vlasništvu općine i primici od zaduživanja.

Članak 3.

Sredstva planirana na poziciji proračuna: Nepredviđeni rashodi do visine proračunske pričuve, koriste se za nepredviđene namjene za koje u proračunskom planu nisu osigurana sredstva, ili za namjene za koje se tijekom godine pokaže da za njih nisu utvrđena dostatna sredstva na određenim pozicijama.

O korištenju sredstava cjelokupne proračunske pričuve odlučuje općinski načelnik, o čemu izvješćuje Općinsko vijeće.

Članak 4.

Naredbodavatelj za izvršenje Proračuna u cijelosti je općinski načelnik.

Članak 5.

Za zakonito i pravilno planiranje i izvršavanje Proračuna u cijelosti odgovoran je općinski načelnik. U slučaju potrebe općinski načelnik može u okviru utvrđenog iznosa rashoda Proračuna obaviti preraspodjelu sredstava između pojedinih pozicija do 5% sredstava utvrđenih na poziciji koja se umanjuje.

Članak 6.

Općinski načelnik odlučuje o stjecanju i otuđenju pokretnina i nekretnina općine čija pojedinačna vrijednost ne prelazi 0,5% prihoda proračuna bez primitaka ostvarenih u prethodnoj godini, a najviše do 1.000.000,00(jedan milijun)kn ako je stjecanje i otuđivanje planirano u Proračunu i provedeno u skladu sa zakonskim propisima.

Ako je pojedinačna vrijednost kod stjecanja ili otuđenja pokretnina i nekretnina veća od 1.000.000,00kn,tada odluku o istom donosi Općinsko vijeće. Općinski načelnik upravlja novčanim sredstvima na računu Proračuna općine.

Članak 7.

Ako se tijekom fiskalne godine zbog izvanrednih prilika i potreba povećaju ili umanje prihodi, odnosno rashodi, Proračun se mora uravnotežiti po postupku za donošenje Proračuna.

Članak 8.

Ova Odluka stupa na snagu danom donošenja, a primjenjuje se od 01. siječnja 2022. godine i biti će objavljena u „ Službenom vjesniku Brodsko-posavske županije“.

OPĆINSKO VIJEĆE
OPĆINE VRPOLJE

KLASA: 021-05/21-01/11
URBROJ: 2178/11-01-21-4
Vrpolje, 20. prosinca 2021.g.

PREDSJEDNIK
OPĆINSKOG VIJEĆA
Tomislav Šimundić, v.r.

106.

Na temelju članka 16. i 34. Zakona o proračunu („Narodne novine“ br. 87/08., 136/12. i 15/15) i članka 31. Statuta općine Vrpolje („Službeni vjesnik Brodsko-posavske županije“ br. 9/09., 5/13., 14/14., 1/18. i 8/21.), Općinsko vijeće općine Vrpolje na svojoj 7. sjednici održanoj 20. prosinca 2021. godine donijelo je

PLAN**razvojnih programa općine Vrpolje za razdoblje 2022 – 2024. godine****Članak 1.**

Ovim Planom razvojnih programa općine Vrpolje za razdoblje 2022.-2024. godine utvrđuju se ciljevi i prioriteti razvoja općine Vrpolje povezanih s programskom i organizacijskom klasifikacijom Proračuna općine Vrpolje kako slijedi:

PLAN RAZVOJNIH PROGRAMA općine Vrpolje za razdoblje od 2022. - 2024. godine									
Cilj	Mjera	Progr m/ aktiv nost	Naziv programa (aktivnosti)	PLAN 2022.	procjena 2023.	procjena 2024.	pokazatelji rezultata	organiz. klasifik.	
Cilj 1. UNAPREĐENJE KVALITETE ŽIVOTA	Mjera 1.1. Pomoći ciljnim/ ugroženim skupinama	P 100 4	TEKUĆI PROGRAM SOCIJALNE SKRBI	793.000,00	800.000,00	800.000,00		01	
			A10-04-01	Pomoć građanima i kućanstvima, studentima i novorođenoj djeci	750.000,00	750.000,00	750.000,00	broj korisnika	01
			A10-04-02	Crveni križ	43.000,00	50.000,00	50.000,00	redovan rad i djelovanje	
	Mjera 1.2. Očuvanje, obnova i zaštita prirodne i kulturne baštine i poboljšanje kvalitete života	P 100 5	A10-05-01	PROGRAM JAVNIH POTREBA	733.000,00	722.000,00	723.000,00		01
				Sport kultura i religija	350.000,00	350.000,00	353.000,00	Broj sportskih klubova i KUD-ova, donacije udrugama i naknade pol. strankama	01
				Čitaonica	10.000,00	10.000,00	10.000,00	Broj novonabavljenih knjiga	01
				A10-05-04	Civilna zaštita	36.000,00	37.000,00	30.000,00	Nabavljena oprema i izrađena zakonska dokumentacija

		Mjera 1.3 unapređenje postojećeg obrazovnog sustava		Mjera 1.4 Poboljšanje kvalitete života		Zaštita od požara		250.000,00		250.000,00		250.000,00		Ispunjena zakonska obveza	
A10	05-														
	03														
A10	05-														
	05														
A10	05-														
	06														
P	100														
	6														
A	100														
	6-														
	01														
P	100														
	7														
A	100														
	7-														
	01														
P	101														
	1														
A	101														
	1-														
	01														
P	101														
	2														
		Mjera 1.3 unapređenje postojećeg obrazovnog sustava		Mjera 1.4 Poboljšanje kvalitete života		Zaštita od požara		250.000,00		250.000,00		250.000,00		Ispunjena zakonska obveza	
		Mjera 1.3 unapređenje postojećeg obrazovnog sustava		Mjera 1.4 Poboljšanje kvalitete života		Zaštita od požara		72.000,00		65.000,00		70.000,00		Broj djece	
		Mjera 1.3 unapređenje postojećeg obrazovnog sustava		Mjera 1.4 Poboljšanje kvalitete života		Zaštita od požara		15.000,00		10.000,00		10.000,00		Broj nabavljene opreme	
		Mjera 1.3 unapređenje postojećeg obrazovnog sustava		Mjera 1.4 Poboljšanje kvalitete života		Zaštita od požara		140.000,00		120.000,00		120.000,00			
		Mjera 1.3 unapređenje postojećeg obrazovnog sustava		Mjera 1.4 Poboljšanje kvalitete života		Zaštita od požara		140.000,00		120.000,00		120.000,00		Uređeni objekti	
		Mjera 1.3 unapređenje postojećeg obrazovnog sustava		Mjera 1.4 Poboljšanje kvalitete života		Zaštita od požara		300.000,00		275.000,00		262.000,00			
		Mjera 1.3 unapređenje postojećeg obrazovnog sustava		Mjera 1.4 Poboljšanje kvalitete života		Zaštita od požara		300.000,00		275.000,00		262.000,00		broj obitelji	
		Mjera 1.3 unapređenje postojećeg obrazovnog sustava		Mjera 1.4 Poboljšanje kvalitete života		Zaštita od požara		300.000,00		195.000,00		0,00			
		Mjera 1.3 unapređenje postojećeg obrazovnog sustava		Mjera 1.4 Poboljšanje kvalitete života		Zaštita od požara		300.000,00		195.000,00		195.000,00		Skrb o starijim i nemoć-osobama i područja općine Vrpolje, smanjenje nezap.	
		Mjera 1.3 unapređenje postojećeg obrazovnog sustava		Mjera 1.4 Poboljšanje kvalitete života		Zaštita od požara		1.906.834,00		410.000,00		245.000,00			

CIU 2. RAZVOJ KONKURENTNOG I ODRŽIVOG GOSPODARSTVA		2.1. Unapred. Društvene, Infrastrukt.		2.2 Jačanje komunalne infrastrukture		2.2.1. Unapred. Društvene, Infrastrukt.		2.2.2. Jačanje komunalne infrastrukture	
A	Pokretna knjižnica	1.906.834,00							
101									
2-									
01									
P	IZGRADNJA POSLOVNIH OBJEKATA	1.230.000,00	12.350.000,00	10.995.000,00					01
100									
8									
A10	Izgradnja poslovnih objekata	1.230.000,00							01
08-									
01									
P	UNAPRIJEĐENJE KOMUNALNE INFRASTRUKTURE	19.032.804,00	6.210.000,00	9.685.000,00					
100									
8									
A10	Uređenje i izgradnja cesta nogostupa i parkirališta	3.520.000,00							01
08-									
02									
A10	Vodovod	150.000,00							01
08-									
03									
A10	Kanalizacija	10.000,00							01
08-									
04									
A10	Izgradnja javne rasvjete, održavanje i potrošnja	430.000,00							01
08-									
06									
A10	Poslovna zona	5.500.000,00							01
08-									
05									

CIU 2. RAZVOJ KONKURENTNOG I ODRŽIVOG GOSPODARSTVA

A10-08-12	Ostali građevinski objekti	200.000,00				01
A10-08-13	Eko- etno kuća	7.522.804,00				01
A10-08-14	Teniski teren	400.000,00				
A10-08-15	Sportski objekti	1.300.000,00				
P 100 9	UREĐENJE TRGOVA I JAVNIH PLOŠTINA	488.000,00	300.000,00	200.000,00		01
A10-09-01	Uređenje centra i trga	445.000,00				01
A10-09-03	Park ispred crkve	43.000,00				01
	UKUPNO PROGRAMI	24.923.638,00	21.382.000,00	23.030.000,00		

Članak 2.

Za realizaciju navedenih programa za 2022. godinu predviđeno je ukupno 24.923.638,00 kuna koji će se financirati iz Općinskog proračuna, Županijskog proračuna, Državnog proračuna te kroz pomoći iz Prihoda EU.

Članak 3.

Ovaj Plan razvojnih programa općine Vrpolje sastavni je dio Proračuna općine Vrpolje za 2022. godinu, primjenjuje se od 1. siječnja 2022. godine i objavit će se u „Službenom vjesniku Brodsko-posavske županije“.

OPĆINSKO VIJEĆE
OPĆINE VRPOLJE

Klasa: 021-05/21-01/11
Urbroj: 2178/11-01-20-5
Vrpolje, 20. prosinca 2021. g.

Predsjednik
Općinskog vijeća:
Tomislav Šimundić, v.r.

107.

Na temelju članka 31. Statuta općine Vrpolje („Službeni vjesnik Brodsko-posavske županije“ br. 9/09., 5/13., 14/14., 1/18. i 8/21), Općinsko vijeće općine Vrpolje na svojoj 7. sjednici održanoj 20. prosinca 2021. godine donijelo je

ZAKLJUČAK

o usvajanju Izvješća o podnesenom zahtjevu za stavljanje mandata člana Općinskog vijeća općine Vrpolje u mirovanje i početku obnašanja dužnosti zajmljenika člana

Članak 1.

Općinsko vijeće općine Vrpolje na temelju Izvješća mandatnog povjerenstva od 8. prosinca 2021. godine donosi sljedeći zaključak:

- a) Željku Lukačević, članu Općinskog vijeća općine Vrpolje izabranom s kandidacijske liste političke stranke Hrvatske demokratske zajednice (HDZ) sukladno članku 79. stavku 6. Zakona o lokalnim izborima („Narodne novine“ broj 144/12, 121/16, 98/19, 42/20, 144/20 i 37/21) mandat miruje danom dostave pisanog zahtjeva za stavljanje mandata u mirovanje sukladno pravilima o dostavi propisanim Zakonom o općem upravnom postupku, odnosno od 02. prosinca 2021. godine.
- b) Za zamjenika člana Općinskog vijeća općine Vrpolje politička stranka Hrvatska demokratska zajednica (HDZ) odredila je Gorana Dragun.

Verificira se mandat zamjeniku člana Općinskog vijeća općine Vrpolje Goranu Dragun koju ovu dužnost počinje obnašati 03. prosinca 2021. godine.

Članak 2.

Ovaj Zaključak stupa na snagu danom donošenja i objavit će se u „Službenom vjesniku Brodsko-posavske županije.

OPĆINSKO VIJEĆE OPĆINE VRPOLJE

Klasa: 021-05/21-01/11
Urbroj: 2178/11-01-21-3
Vrpolje, 20. prosinca 2021.g.

Predsjednik
Općinskog vijeća
Tomislav Šimundić, v.r.

108.

Na temelju članka 19. Zakona o lokalnoj i područnoj (regionalnoj) samoupravi („Narodne novine“ br. 33/01., 60/01., 129/05., 109/07., 125/08., 36/09., 150/11., 144/12., 19/13. – pročišćeni tekst, 137/15., 123/17. i 98/19.) i članka 31. Statuta općine Vrpolje („Službeni vjesnik Brodsko-posavske županije“ br. 9/09., 5/13., 14/14., 1/18. i 8/21.), Općinsko vijeće općine Vrpolje na svojoj 7. sjednici održanoj 20. prosinca 2021. godine donijelo je

ODLUKU

o plaćanju članarine LAG-u „SLAVONSKA RAVNICA“ Vrpolje za 2022.godinu

Članak 1.

Općinsko vijeće općine Vrpolje odobrava plaćanje članarine LAG-u „SLAVONSKA RAVNICA“ Vrpolje za 2022. godinu u iznosu 20.000,00 kuna.

Članak 2.

Općina Vrpolje je članica LAG-a „Slavonska ravnica“ i u skladu sa odredbama Statuta LAG-a svaka članica ima obvezu plaćati članarinu iz vlastitog Općinskog proračuna.

Članak 3.

Iznos od 20.000,00 kuna za 2022. godinu uplatit će se na žiro račun LAG-a „SLAVONSKA RAVNICA“ Vrpolje, IBAN: HR 3323400091110611999, OIB 27870037694 iz Proračuna općine

Vrpolje sa konta 3811 – Ostale tekuće donacije – LAG- Lokalna razvojna agencija, pozicija 31.

Članak 4.

Ova Odluka stupa na snagu osmog dana od objave u „Službenom vjesniku Brodsko-posavske županije“.

OPĆINSKO VIJEĆE OPĆINE VRPOLJE

Klasa: 021-05/21-01/11

Urbroj: 2178/11-01-21-6

Vrpolje, 20. prosinac 2021. g.

Predsjednik
Općinskog vijeća
Općine Vrpolje:
Tomislav Šimundić, v.r.

109.

Na temelju članka 5. stavka 2., članka 6. stavka 2. i članka 10. stavka 3. Zakona o financiranju političkih aktivnosti, izborne promidžbe i referendumima („Narodne novine“ br. 29/19. i 98/19.) i članka 31. Statuta općine Vrpolje („Službeni vjesnik Brodsko-posavske županije“ br. 9/09., 14/14., 1/18. i 8/21.), Općinsko vijeće općine Vrpolje na svojoj 7. sjednici održanoj 20. prosinca 2021. godine donijelo je

ODLUKU

o raspoređivanju financijskih sredstava predviđenih za rad političkih stranaka zastupljenih u Općinskom vijeću općine Vrpolje za 2022. godinu

Članak 1.

Općinsko vijeće općine Vrpolje osiguralo je u Proračunu općine Vrpolje za 2021. godinu redovita financijska sredstva u iznosu od 27.000,00 kuna za financiranje redovitih političkih aktivnosti političkih stranaka zastupljenih u Općinskom vijeću općine Vrpolje te ih ovom Odlukom raspoređuje.

Članak 2.

Pravo na redovito godišnje financiranje iz sredstava Općinskog proračuna imaju političke stranke koje su dobile mjesto člana – vijećnika u Općinskom vijeću općine Vrpolje.

Članak 3.

Sredstva iz članka 1. ove Odluke raspoređuju se na način da se utvrdi jednaki iznos sredstava za svakog vijećnika Općinskog vijeća tako da pojedinoj stranci pripadaju sredstva razmjerno broju njezinih vijećnika prema konačnim rezultatima izbora za članove Općinskog vijeća općine Vrpolje, odnosno u trenutku konstituiranja Općinskog vijeća.

Članak 4.

Visina financijskih sredstava za redovito godišnje financiranje političkih stranaka po jednom članu Općinskog vijeća iznosi 2.000,00 kuna.

Članak 5.

Svim političkim strankama pripada i pravo na naknadu u visini od 10% iznosa predviđenog po svakom vijećniku za člana Općinskog vijeća podzastupljenog spola, odnosno za članicu Općinskog vijeća ili 200,00 kuna na ime članice Općinskog vijeća.

Članak 6.

Političke stranke u Općinskom vijeću u mandatnom razdoblju od 2021. – 2025. godine imaju sljedeći broj vijećnika:

1.	Hrvatska demokratska zajednica	– HDZ	– 10 vijećnika
2.	Domovinski pokret	– DP	– 2 vijećnika
3.	Socijaldemokratska partija	– SDP	– 1 vijećnik

Članak 7.

Političkim strankama zastupljenim u Općinskom vijeću raspoređuju se sredstva osigurana u Proračunu općine Vrpolje za 2022. godinu u iznosima kako slijedi:

1.	HDZ	– 10 x 2.000,00 kn = 20.000,00 kn	
		<u>5 x 200,00 kn = 1.000,00 kn</u>	
		UKUPNO	= 21.000,00 kn

2. DP – 2 x 2.000,00 kn = 4.000,00 kn

3. SDP – 1 x 2.000,00 kn = 2.000,00 kn

što sveukupno iznosi 27.000,00 kuna.

Članak 8.

Raspoređena financijska sredstva iz članka 7. ove Odluke doznačuju se na žiro račun političke stranke tromjesečno u jednakim iznosima, odnosno ako se početak ili završetak mandata ne poklapaju s početkom ili završetkom tromjesječja, u tom se tromjesječju isplaćuje iznos razmjeran broju trajanja mandata.

Članak 9.

Ova Odluka stupa na snagu osmog dana od dana objave, a objavit će se u „Službenom vjesniku Brodsko-posavske županije“.

OPĆINSKO VIJEĆE
OPĆINE VRPOLJE

Klasa: 021-05/21-01/11
Urbroj: 2178/11-01-21-7
Vrpolje, 20. prosinac 2021.g.

Predsjednik
Općinskog vijeća
Tomislav Šimundić, v.r.

110.

Na temelju članka 19. Zakona o lokalnoj i područnoj (regionalnoj) samoupravi („Narodne novine“ br. 33/01, 60/01., 129/05, 109/07, 125/08., 36/09., 150/11., 144/12. i 19/13 – pročišćeni tekst, 137/15., 123/17., 98/19. i 144/20.), članka 31. Statuta općine Vrpolje („Službeni vjesnik Brodsko-posavske županije“ br. 9/09., 5/13., 14/14., 1/18. i 8/21.), članka 22. Odluke o socijalnoj skrbi općine Vrpolje („Službeni vjesnik Brodsko-posavske županije“ br. 21/14., 23/16., 4/18., 25/18. i 44/20.), i članka 6. Plana mreže dječjih vrtića na području općine Vrpolje („Službeni vjesnik Brodsko-posavske županije“ br. 25/14), Općinsko vijeće općine Vrpolje na svojoj 7. sjednici održanoj 20. prosinca 2021. godine donijelo je

ODLUKU**o sufinanciranju redovnog programa Dječjeg vrtića „Zvrk“
Područni vrtić Vrpolje za 2022. godinu**

Članak 1.

Općinsko vijeće općine Vrpolje odobrava sufinanciranje redovitog programa rada Dječjeg vrtića „Zvrk“ Đakovo Područni vrtić Vrpolje iz Proračuna općine Vrpolje za 2022. godinu u iznosu 420.000,00 kuna ili 35.000,00 kuna mjesečno od 1. 01. do 31. 12. 2022. godine.

Članak 2.

Sufinanciranje dijela ekonomske cijene redovitog programa rada u Područnom vrtiću Vrpolje isključivo se odnosi na predškolsku djecu – korisnike vrtića sa područja općine Vrpolje.

Članak 3.

Redoviti program predstavlja razvojni program odgoja i naobrazbe djece u dobi od godinu dana do polaska u školu, a namijenjen je djeci za zadovoljavanje njihovih potreba i potreba roditelja u različitom trajanju.

Članak 4.

Popis djece – korisnika Područnog vrtića Vrpolje obveza je Dječjeg vrtića „Zvrk“ da isti redovito dostavlja u Općinu Vrpolje.

Članak 5.

Mjesečni iznosi sufinanciranja dijela ekonomske cijene za polaznike sa područja općine Vrpolje u iznosu od 35.000,00 kuna uplaćivat će se iz Općinskog proračuna na žiro račun Dječjeg vrtića „Zvrk“ Đakovo broj: HR2925000091102155442, OIB 34887021142 sa konta 3722 – Pomoć građanima i kućanstvima – naknade u naravi, pozicija 46.

Članak 6.

Ova Odluka stupa na snagu osmog dana od objave u „Službenom vjesniku Brodsko-posavske županije“.

OPĆINSKO VIJEĆE
OPĆINE VRPOLJE

Klasa: 021-05/21-01/11
Urbroj: 2178/11-01-21-8
Vrpolje, 20. prosinca 2021. g.

Predsjednik
Općinskog vijeća:
Tomislav Šimundić, v.r.

111.

Na temelju članka 67. stavak 1. Zakona o komunalnom gospodarstvu („Narodne novine“ broj 68/18, 110/18. i 32/20.) i članka 31. Statuta općine Vrpolje („Službeni vjesnik Brodsko-posavske županije „ broj 9/09., 5/13., 14/14., 1/18. i 8/21.), Općinsko vijeće općine Vrpolje na svojoj 7. sjednici održanoj 20. prosinca 2021. godine donijelo je

PROGRAM**građenja komunalne infrastrukture na području općine Vrpolje u 2022. godini**

Članak 1.

Program građenja komunalne infrastrukture na području općine Vrpolje u 2022. godini (u daljnjem tekstu Program građenja) i izrađuje se i donosi u skladu s izvješćem o stanju u prostoru, potrebama uređenja zemljišta planiranog prostornim planom i planom razvojnih programa koji se donose na temelju posebnih propisa, a vidjevši računa o troškovima građenja infrastrukture te financijskim mogućnostima i

predvidivim izvorima prihoda financiranja građenja.

Ovim Programom građenja određuju se:

1. Građevine komunalne infrastrukture koje će se graditi radi uređenja neuređenih dijelova građevinskog područja
2. Građevine komunalne infrastrukture koje će se graditi u uređenim dijelovima građevinskog područja
3. Građevine komunalne infrastrukture koje će se graditi izvan građevinskog područja
4. Postojeće građevine komunalne infrastrukture koje će se rekonstruirati i način rekonstrukcije
5. Građevine komunalne infrastrukture koje će se uklanjati

Članak 2.

Građevine komunalne infrastrukture jesu:

- nerazvrstane ceste
- javne prometne površine na kojima nije dopušten promet motornih vozila
- javna parkirališta
- javne garaže
- javne zelene površine
- građevine i uređaji javne namjene
- javna rasvjeta
- groblja
- građevine namijenjene obavljanju javnog prijevoza

Članak 3.

Ovaj Program građenja sadrži procjenu troškova građenja određene komunalne infrastrukture s naznakom izvora financiranja.

Članak 4.

Program građenja za 2022. godinu je sljedeći:

I GRAĐEVINE KOMUNALNE INFRASTRUKTURE KOJE ĆE SE GRADITI RADI UREĐENJA NEUREĐENIH DIJELOVA GRAĐEVINSKOG PODRUČJA

1. NERAZVRSTANE CESTE

a) Izgradnja nerazvrstane ceste u Ulici Pave Šrajera u Vrpolju

- Izgradnja = 1.045.000,00 kuna

- Stručni nadzor = 35.000,00 kuna

UKUPNA PROCJENA TROŠKOVA = 1.080.000,00 kuna

-Izvori financiranja: 70.000,00 kuna od komunalne naknade, 17.000,00 kuna od komunalnog doprinosa, 213.000,00 kuna od zakupa i korištenja poljoprivrednog zemljišta u vlasništvu RH, 10.000,00 kuna od zakupa općinskog zemljišta i 320.000,00 kuna iz tekuće pomoći Državnog proračuna – fiskalno izravnaje i 450.000,00 kuna iz Državnog proračuna – Ministarstvo regionalnog razvoja i fondova EU

2. JAVNE ZELENE POVRŠINE

a) Izgradnja teniskih terena terena s rasvjetom

- Izgradnja = 380.000,00 kuna

- Stručni nadzor = 20.000,00 kuna

UKUPNA PROCJENA TROŠKOVA = 400.000,00 kuna

-Izvori financiranja: 200.000,00 kuna iz Državnog proračuna – Ministarstva turizma i sporta i 200.000,00 kuna iz Državnog proračuna – fiskalno izravnaje

II GRAĐEVINE KOMUNALNE INFRASTRUKTURE KOJE ĆE SE GRADITI U UREĐENIM DIJELOVIMA GRAĐEVINSKOG PODRUČJA

1. JAVNE PROMETNE POVRŠINE NA KOJIMA NIJE DOPUŠTEN PROMET MOTORNIH VOZILA

a) Uređenje trga i javnih površina u centru u Čajkovcima

- Projektna dokumentacija = 25.000,00 kuna

- Izgradnja = 400.000,00 kuna

- Stručni nadzor = 20.000,00 kuna

UKUPNA PROCJENA TROŠKA = 445.000,00 kuna

- Izvori financiranja: 185.000,00 kuna iz tekućih pomoći iz Državnog proračuna – fiskalno izravnaje, 100.000,00 kuna od prihoda od zakupa poslovnih objekata, 80.000,00 kuna od prihoda od javnih površina, 33.000,00 kuna od komunalnog doprinosa, 30.000,00 kuna od komunalne naknade i 17.000,00 kuna od legalizacije

2. JAVNA RASVJETA

a) Završetak izgradnja javne rasvjete u naselju Čajkovci – II FAZA

- Izgradnja = 90.000,00 kuna

- Stručni nadzor = 10.000,00 kuna

UKUPNA PROCJENA TROŠKA = 100.000,00 kuna

- Izvori financiranja: 100.000,00 kuna iz tekućih pomoći iz Državnog proračuna – fiskalno izravnaje.

III POSTOJEĆE GRAĐEVINE KOMUNALNE INFRASTRUKTURE KOJE ĆE SE REKONSTRUIRATI I NAČIN REKONSTRUKCIJE

1. NERAZVRSTANE CESTE

a) Rekonstrukcija nerazvrstane ceste u Grobljanskoj ulici u Čajkovcima

- Izgradnja = 1.265.000,00 kuna

- Stručni nadzor = 35.000,00 kuna

UKUPNA PROCJENA TROŠKOVA = 1.300.000,00 kuna

- Izvori financiranja: 550.000,00 kuna iz tekuće pomoći iz Državnog proračuna – fiskalno izravnaje, 450.000,00 kuna iz Županijskog proračuna, 260.000,00 kuna od prihoda korištenja i zakupa državnog poljoprivrednog zemljišta i 40.000,00 kuna od komunalne naknade.

2. JAVNE PROMETNE POVRŠINE NA KOJIMA NIJE DOZVOLJEN PROMET MOTORNIH VOZILA

a) Rekonstrukcija pješačkih staza u naselju Stari Perkovci – dio lijeve i dio desne strane Ulice S. Radića

- Izgradnja = 620.000,00 kuna

- Stručni nadzor = 20.000,00 kuna

UKUPNA PROCJENA TROŠKOVA = 640.000,00 kuna

- Izvori financiranja: 525.000,00 kuna iz tekuće pomoći Državnog proračuna – fiskalno izravnaje i 115.000,00 kuna iz EU fonda putem Mjere 7.4. – LAG

3. JAVNE ZELENE POVRŠINE

a) Rekonstrukcija i uređenje parka i zelenih površina u Vrpolju od Spomen galerije „Ivan Meštrović“ do Vatrogasnog doma

- Projektna dokumentacija = 43.000,00 kuna

UKUPNA PROCJENA TROŠKOVA = 43.000,00 kuna

- Izvori financiranja: 30.000,00 kuna od naknade za koncesije i 12.000,00 kuna od komunalne naknade i 1.000,00 kuna od spomeničke rente.

IV GRAĐEVINE KOMUNALNE INFRASTRUKTURE KOJE ĆE SE UKLANJATI

Ovim Programom građenja nije predviđeno uklanjanje građevina komunalne infrastrukture na području općine Vrpolje u 2022. godini

Članak 5.

Troškovi Programa građenja za 2021. godinu koji su navedeni u članku 4. planirani su u ukupnom iznosu od 4.008.000,00 kuna i raspoređeni su prema izvorima financiranja kako slijedi:

1. Prihodi od komunalnog doprinosa	= 50.000,00 kuna
2. Prihodi od komunalne naknade	= 152.000,00 kuna
3. Prihodi od naknade za koncesije	= 30.000,00 kuna
4. Prihodi od naknade za nezakonito izgrađenih zgrada	= 17.000,00 kuna
5. Prihodi od korištenja javnih površina	= 80.000,00 kuna
6. Prihodi od spomeničke rente	= 1.000,00 kuna
7. Prihodi od zakupa općinskog poljoprivrednog zemljišta	= 10.000,00 kuna
8. Prihodi od zakupa poslovnih objekata	= 100.000,00 kuna
9. Prihodi iz EU fondova	= 115.000,00 kuna
10. Prihodi od korištenja i zakupa državnog poljop. zemljišta	= 473.000,00 kuna
11. Prihodi od tekuće pomoći Drž. prorač. (fiskalno izravnanje)	= 1.880.000,00 kuna
12. Prihodi od kapitalnih pomoći Državnog proračuna	= 650.000,00 kuna
13. Prihodi od kapitalnih pomoći Županijskog proračuna	= 450.000,00 kuna
UKUPNO	= 4.008.000,00 kuna

Članak 6.

Realizacija navedene komunalne infrastrukture iz članka 4. ovog Programa provoditi će se u skladu s financijskim mogućnostima, odnosno dinamikom ostvarenja prihoda.

Članak 7.

Ovaj Program stupa na snagu osmog dana od dana objave u „Službenom vjesniku Brodsko-posavske županije“.

OPĆINSKO VIJEĆE
OPĆINE VRPOLJE

Klasa: 021-05/21-02/11

Urbroj: 2178/11-01-21-9

Vrpolje, 20. prosinac 2021.g.

Predsjednik
Općinskog vijeća:
Tomislav Šimundić, v.r.

112.

Na temelju članka 72. i 73. Zakona o komunalnom gospodarstvu («Narodne novine» br. 62/18., 110/18. i 32/20) i članak 31. Statuta općine Vrpolje («Službeni vjesnik Brodsko-posavske županije» br. 9/09., 5/13., 14/14., 1/18. i 8/21.), Općinsko vijeće općine Vrpolje na svojoj 7. sjednici održanoj 20. prosinca 2021. godine donijelo je

PROGRAM**održavanja komunalne infrastrukture
na području općine Vrpolje za 2022. godinu****Članak 1.**

Ovim Programom određuje se održavanje komunalne infrastrukture u 2021. godini na području općine Vrpolje za komunalne djelatnosti iz članka 22. Zakona o komunalnom gospodarstvu, a to su:

- održavanje nerazvrstanih cesta,
- održavanje javnih površina na kojima nije dopušten promet motornim vozilima
- održavanje građevina javne odvodnje oborinskih voda,
- održavanje javnih zelenih površina,
- održavanje građevina i uređaja javne namjene
- održavanje groblja
- održavanje čistoće javnih površina
- održavanje javne rasvjete.

Članak 2.

Programom iz članka 1. ovog Programa utvrđuje se:

- opseg i opis poslova održavanja komunalne infrastrukture s procjenom pojedinih troškova po djelatnostima,
- iskaz financijskih sredstava potrebnih za ostvarivanje Programa s naznakom izvora financiranja.

Članak 3.

Općinsko vijeće za svaku kalendarsku godinu u skladu s predvidivim sredstvima i izvorima financiranja donosi Program održavanja komunalne infrastrukture za djelatnosti iz članka 22. Zakona o komunalnom gospodarstvu, odnosno članku 2. ovog Programa.

Članak 4.

U 2022. godini održavanje komunalne infrastrukture iz članka 1. ovog Programa u Općini Vrpolje obuhvaća:

1. ODRŽAVANJE NERAZVRSTANIH CESTA

- a) Nasipanje nerazvrstanih cesta i poljskih putova (nabava, prijevoz i ugradnja) kamenim agregatom nasipnog materijala 0-66mm u količini od 2.394 m³

PROCJENA TROŠKA: 428.000,00 kuna

- Izvori financiranja: 400.000,00 kuna od prodaje poljoprivrednog zemljišta u vlasništvu RH i 28.000,00 kuna od dugogodišnjeg zakupa poljoprivrednog zemljišta u vlasništvu RH

b) Čišćenje snijega na nerazvrstanim cestama po potrebi ovisno o količini snježnih padalina u duljini od 15110 m

PROCJENA TROŠKA: 6.500,00 kuna

- Izvori financiranja: 6.500,00 kuna od šumskog doprinosa

c) Geodetsko snimanje nerazvrstanih cesta i izrada Elaborata za evidentiranje cesta u duljini 2000 m

PROCJENA TROŠKA: 25.000,00 kuna

- Izvori financiranja = 5.000,00 kuna od prenamjene poljoprivrednog zemljišta, 1.500,00 kuna od šumskog doprinosa i 18.500,00 kuna od dugogodišnjeg zakupa poljoprivrednog zemljišta u vlasništvu RH

d) Izmuljivanje i čišćenje kanala uz nerazvrstane ceste sa utovarom zemlje i odvozom na deponij u duljini 1.300,00 m

PROCJENA TROŠKA: 19.500,00 kuna

- Izvori financiranja = 19.500,00 kuna od dugogodišnjeg zakupa poljoprivrednog zemljišta u vlasništvu RH

e) Strojno košenje kanala uz nerazvrstane ceste zajedno s košnjom bankina prema potrebi u duljini 8000 m

PROCJENA TROŠKA: 8.000,00 kuna

- Izvori financiranja= 8.000,00 kuna od dugogodišnjeg zakupa poljoprivrednog zemljišta u vlasništvu RH

f) Održavanje prometne signalizacije – prometnih znakova te po potrebi i postavljanje novih znakova – 5 komada

PROCJENA TROŠKA: 3.000,00 kuna

- Izvori financiranja: 3.000,00 kuna od dugogodišnjeg zakupa poljoprivrednog zemljišta u vlasništvu RH

g) Održavanje kolnih prijelaza na poljskim putevima, a po potrebi i izrada novih ili zamjena postojećih cijevnih propusta – 2 komada

PROCJENA TROŠKA = 10.000,00 kuna

- Izvori financiranja: 10.000,00 kuna od dugogodišnjeg zakupa poljoprivrednog zemljišta u vlasništvu RH

UKUPNA PROCJENA TROŠKOVA ZA ODRŽAVANJE NERAZVRSTANIH CESTA IZNOSI 500.000,00 kuna

2. ODRŽAVANJE JAVNIH POVRŠINA NA KOJIMA NIJE DOPUŠTEN PROMET MOTORNIM VOZILIMA

a) Održavanje i čišćenje pješačkih staza, metenje i sakupljanje lišća po potrebi na površini od 500m²

PROCJENA TROŠKA = 1.000,00 kuna

- Izvori financiranja: 1.000,00 kuna od prihoda od poreza
- b) Održavanje i čišćenje popločenih javnih površina ispred spomenika i na trgovima od trave i lišća po potrebi na površini od 500 m²
PROCJENA TROŠKA: 1.500,00 kuna
 - Izvori financiranja: 1.500,00 kuna od prihoda od poreza
- c) Čišćenje snijega visine preko 10 cm sa pješačkih i biciklističkih staza ovisno o količini snježnih padalina na površinama od 2000m²
PROCJENA TROŠKA = 5.000,00 kuna
 - Izvori financiranja: 5.000,00 kuna od prihoda od poreza

UKUPNA PROCJENA TROŠKOVA ZA ODRŽAVANJE JAVNIH POVRŠINA NA KOJIMA NIJE DOPUŠTEN PROMET MOTORNIM VOZILIMA IZNOSI 7.500,00 kuna

3. ODRŽAVANJE GRAĐEVINE JAVNE ODVODNJE OBORINSKIH VODA

- a) Održavanje propusta od nanosa te po potrebi izrada novih ili zamjena postojećih cijevnih propusta – 2 komada
PROCJENA TROŠKA = 8.000,00 kuna
 - Izvori financiranja: 8.000,00 kuna od prihoda od poreza
- b) Čišćenje slivnika, rešetki, šahtova i cijevnih propusta – 3 komada
PROCJENA TROŠKA = 1.500,00 kuna
 - Izvori financiranja: 1.300,00 kuna od prihoda od poreza i 200,00 kuna od zakupa općinske poljoprivredne zemlje.

UKUPNA PROCJENA TROŠKOVA ZA ODRŽAVANJE GRAĐEVINE JAVNE ODVODNJE OBORINSKIH VODA IZNOSI 9.500,00 kuna

4. ODRŽAVANJE JAVNIH ZELENIH POVRŠINA

- a) Košenje javnih zelenih površina visine 10 cm, metenje, sakupljanje i odvoz trave sa površina od 19.300 m² - 10 puta godišnje
PROCJENA TROŠKA = 57.900,00 kuna
 - Izvori financiranja: 35.000,00 kuna od komunalne naknade, 10.000,00 kuna od komunalnog doprinosa, 10.000,00 kuna od koncesija i 2.900,00 kuna od prihoda od poreza.
- b) Sakupljanje lišća sa javnih zelenih površina i odvoz sakupljenog biološkog otpada sa površina od 1000 m² - 4 puta godišnje
PROCJENA TROŠKA = 1.000,00 kuna
 - Izvori financiranja: 1.000,00 kuna od komunalne naknade
- c) Sadnja sezonskog cvijeća u 15 žardinjera u centrima naselja – 2 puta godišnje
PROCJENA TROŠKA = 3.000,00 kuna
 - Izvori financiranja: 3.000,00 kuna iz prihoda od poreza
- d) Uklanjanje dotrajalih grana sa drveća i bolesnog drveća s vađenjem panjeva i odvozom drven

mase po potrebi – 4 komada

PROCJENA TROŠKA = 5.000,00 kuna iz prihoda od poreza

e) Zamjena dotrajalih dijelova na dječjim igralištima – 2 komada

PROCJENA TROŠKA = 5.000,00 kuna

Izvori financiranja: 5.000,00 kuna iz prihoda od poreza

UKUPNA PROCJENA TROŠKOVA ZA ODRŽAVANJE JAVNIH ZELENIH POVRŠINA
IZNOSI 71.900,00 kuna

5. ODRŽAVANJE GRAĐEVINA I UREĐAJA JAVNE NAMJENE

a) Održavanje nadstrešnica na stajalištima i zamjena oštećenih dijelova na nadstrešnicama za 5 komada

PROCJENA TROŠKA = 15.000,00 kuna

- Izvori financiranja: 15.000,00 kuna iz prihoda od poreza

b) Održavanje fontane – puštanje fontane u rad i priprema fontane za zimsko razdoblje

PROCJENA TROŠKA = 8.000,00 kuna

- Izvori financiranja: 8.000,00 kuna iz prihoda od poreza

c) Održavanje žardinjera za cvijeće – bojanje za 15 komada

PROCJENA TROŠKA = 1.250,00 kuna

- Izvori financiranja: 1.250,00 kuna iz prihoda od poreza

d) Održavanje klupa – popravak i zaštita klupa – 18 komada

PROCJENA TROŠKA = 50,00 kuna

Izvori financiranja: 50,00 kuna iz prihoda od poreza

UKUPNA PROCJENA TROŠKOVA ZA ODRŽAVANJE GRAĐEVINA I UREĐAJA JAVNE
NAMJENE IZNOSI 24.300,00 kuna

6. ODRŽAVANJE GROBLJA

Održavanje groblja uključuje groblje u Čajkovcima i groblje u Starim Perkovcima

a) Košenje, čišćenje i održavanje groblja uključuje metenje i sakupljanje trave oko i sa grobova, ali i sa pješačkih staza i parkirališta po izvršenoj košnji na površinama od 17478 m² (Čajkovci – 8.583 m² i Stari Perkovci – 8.895 m²) – 10 puta godišnje

PROCJENA TROŠKA = 88.000,00 kuna

- Izvori financiranja : 36.800,00 kuna od grobnog mjesta, 20.000,00 kuna od godišnje grobne naknade, 10.000,00 kuna od komunalnog doprinosa, 20.000,00 kuna od komunalne naknade i 1.200,00 kuna od prihoda od poreza

b) Čišćenje pješačkih staza u groblju i oko groblja, parkirališta uz groblje i prostor ispred i oko mrtvačnice po potrebi ovisno o količini snježnih padalina na površinama 3000 m²

PROCJENA TROŠKA = 3.000,00 kuna

- Izvori financiranja: 3.000,00 kuna od komunalne naknade

c) Šišanje žive ograde – živice oko groblja, površine 735 m² - 3 puta godišnje
PROCJENA TROŠKA = 7.000,00 kuna

- Izvori financiranja: 7.000,00 kuna od komunalne naknade

d) Sakupljanje i odvoz otpada sa groblja – 12 puta godišnje
PROCJENA TROŠKA = 12.000,00 kuna

- Izvori financiranja: 12.000,00 kuna od komunalne naknade

e) Uklanjanje bolesnog drveća sa groblja – 6 komada
PROCJENA TROŠKA = 6.000,00 kuna

- Izvori financiranja: 6.000,00 kuna od komunalne naknade

f) Sadnja novog drveća na groblju – 8 komada
PROCJENA TROŠKA = 4.000,00 kuna

- Izvori financiranja: 4.000,00 kuna

UKUPNA PROCJENA TROŠKOVA ZA ODRŽAVANJE GROBLJA IZNOSI 120.000,00 kuna

7. ODRŽAVANJE ČISTOĆE JAVNIH POVRŠINA

a) Održavanje koševa za otpatke – pražnjenje koševa 15 komada
PROCJENA TROŠKA = 1.000,00 kuna

- Izvori financiranja: 1.000,00 kuna od prihoda od poreza

UKUPNA PROCJENA TROŠKOVA ZA ODRŽAVANJE ČISTOĆE JAVNIH POVRŠINA
IZNOSI 1.000,00 kuna

8. ODRŽAVANJE JAVNE RASVJETE

a) Potrošnja električne energije za javnu rasvjetu za oko 1.300 svjetiljki – rasvjetnih tijela
PROCJENA TROŠKA = 300.000,00 kuna

- Izvori financiranja: 200.000,00 kuna iz komunalne naknade i 100.000,00 kuna iz prihoda od poreza i fiskalnog izravnjanja

b) Održavanje, popravak i zamjena svjetiljki i ostalih dijelova javne rasvjete prema potrebi
PROCJENA TROŠKA = 27.000,00 kuna

- Izvori financiranja: 10.000,00 kuna od komunalnog doprinosa i 17.000,00 kuna od komunalne naknade

c) Blagdansko ukrašavanje povodom Božića i Nove godine što uključuje postavljanje i uklanjanje oko 50 led motiva

PROCJENA TROŠKA = 3.000,00 kuna

Izvori financiranja: 2.000,00 kuna iz prihoda od poreza i 1.000,00 kuna od komunalne naknade

UKUPNA PROCJENA TROŠKOVA ZA ODRŽAVANJE JAVNE RASVJETE IZNOSI
330.000,00 kuna

Članak 5.

Troškovi Programa održavanja komunalne infrastrukture za 2022. godinu koji su navedeni u članku 4. planirani su ukupnom iznosu od 1.064.200,00 kuna i raspoređeni su prema izvorima financiranja kako slijedi:

1. Prihodi od komunalne naknade	= 298.000,00 kuna
2. Prihodi od komunalnog doprinosa	= 30.000,00 kuna
3. Prihodi od koncesija	= 10.000,00 kuna
4. Prihodi od grobnog mjesta	= 36.800,00 kuna
5. Prihodi od godišnje grobne naknade	= 20.000,00 kuna
6. Prihodi od prodaje poljoprivrednog zemljišta u vlasništvu RH	= 400.000,00 kuna
7. Prihodi od dugogodišnjeg zakupa poljop.zemljišta u vlas. RH	= 87.000,00 kuna
8. Prihodi od šumskog doprinosa	= 8.000,00 kuna
9. Prihodi od prenamjene poljoprivrednog zemljišta	= 5.000,00 kuna
10. Prihodi od zakupa općinskog poljoprivrednog zemljišta	= 200,00 kuna
11. Prihodi od poreza i fiskalnog izravnjanja	= 169.200,00 kuna
UKUPNO:	=1.064.200,00 kuna

Članak 6.

Realizacija održavanja komunalne infrastrukture provoditi će se sukladno financijskim mogućnostima, odnosno dinamikom ostvarenja prihoda.

Članak 7.

Ova Odluka stupa na snagu osmog dana od objave u „Službenom vjesniku Brodsko-posavske županije“.

OPĆINSKO VIJEĆE
OPĆINE VRPOLJE

Klasa: 021-05/21-01/11
Urbroj: 2178/11-01-21-10
Vrpolje, 20. 12. 2021.g.

Predsjednik
Općinskog vijeća:
Tomislav Šimundić, v.r.

113.

Na temelju članka 117. stavka 1. i 5. Zakona o socijalnoj skrbi («N.N.» br. 157/13., 152/14., 99/15., 52/16., 16/17., 130/17., 98/19., 64/20. i 138/20.), članka 3. Odluke o socijalnoj skrbi općine Vrpolje („Službeni vjesnik Brodsko-posavske županije“ br. 21/14., 23/16., 4/18. 25/18. i 46/20.) i članka 31. Statuta općine Vrpolje («Službeni vjesnik Brodsko-posavske županije» broj 9/09., 5/13., 14/14., 1/18. i 8/21.), Općinsko vijeće općine Vrpolje na svojoj 7. sjednici održanoj 20. prosinca 2021. godine donijelo je

P R O G R A M**socijalne skrbi na području općine Vrpolje za 2022. godinu****Članak 1.**

Ovim Programom se određuje način obavljanja i financiranja djelatnosti socijalne skrbi, korisnika socijalne skrbi, postupka za ostvarivanje prava, te druga pitanja značajna za obavljanje djelatnosti socijalne skrbi.

Sukladno odredbama članka 117. Zakona o socijalnoj skrbi, općine su obvezne u svom Proračunu za potrebe socijalne skrbi osigurati sredstva kojima se osiguravaju pomoć za podmirenje troškova stanovanja, kao i za ostvarivanje prava utvrđenim propisima u većem opsegu, te za pružanje i drugih vrsta pomoći.

Članak 2.

Program socijalne skrbi na ime čega je u Proračunu općine Vrpolje za 2022. godinu osigurano 793.000,00 kuna utvrđuju se sljedeći oblici pomoći.

1. Pomoć za troškove stanovanja

Podmirenje troškova stanovanja korisnika socijalne skrbi utvrđena je Zakonom o socijalnoj skrbi i Odlukom socijalnoj skrbi općine Vrpolje. Istom Odlukom utvrđeni su kriteriji za ostvarivanje prava na pomoć kao i oblici pomoći a osigurano je 15.000,00 kuna u 2022. godini.

2. Jednokratna novčana pomoć

Jednokratne novčane pomoći u 2022. godini će se odobravati najviše dva puta godišnje zbog teških okolnosti (bolesti ili druge nevolje - invalidnosti), a visina će se određivati ovisno o veličini potrebe i drugim okolnostima u kojim živi podnositelj zahtjeva. Načelnica općine odlučuje o realizaciji pojedinačnih zahtjeva u iznosu do 3.000,00 kuna, a osigurano je 15.000,00 kuna.

3. Jednokratna novčana pomoć studentima

U Proračunu općine Vrpolje za 2022. godinu osigurana su sredstva za pomoć studentima (studentska pomoć) u iznosu od 68.000,00 kuna. Načelnica općine odlučuje o realizaciji pojedinog zahtjeva (zamolbe), a iznos za svakog redovnog studenta je 2.000,00 kuna, za akademsku godinu sukladno uvjetima, načinu i kriterijima iz Odluke o jednokratnoj novčanoj pomoći studentima s područja općine Vrpolje.

4. Jednokratna novčana pomoć za novorođenu djecu

U Proračunu općine Vrpolje za 2022. godinu osigurana su sredstva za pomoć obiteljima za novorođeno dijete s prebivalištem na području općine Vrpolje u iznosu 80.000,00 kuna, odnosno za prvo novorođeno dijete iznos od 2.000,00 kuna, a za drugo i svako sljedeće dijete pomoć u iznosu od 3.000,00 kuna sukladno uvjetima, načinu i kriterijima iz Odluke o jednokratnoj novčanoj pomoći za novorođenu djecu s područja općine Vrpolje.

5. Jednokratna novčana pomoć za umirovljenike

U Proračunu općine Vrpolje za 2022. godinu osigurana su sredstva za pomoć umirovljenicima u iznosu od 40.000,00 kuna povodom uskrasnih blagdana. Sredstva će se isplaćivati sukladno Odluci o načinu, kriterijima i uvjetima za ostvarivanje ove pomoći.

6. Pomoć za dodjelu poklon paketa za djecu

U Proračunu općine Vrpolje za 2022. godinu osigurana su sredstva za poklon pakete za djecu koja pohađaju redoviti program vrtića, male škole i učenici prvih razreda u iznosu 5.000,00 kuna za blagdan Svetog Nikole, a oblik pomoći je pomoć građanima i kućanstvima u naravi.

7. Pomoć za podmirenje pogrebnih troškova

U cijelosti će se financirati najnužniji pogrebni troškovi osobama kojima troškove nije dužan financirati Centar za socijalnu skrb, ako umrla osoba nije prije smrti osigurala sredstva za podmirenje troškova (osiguranje, uštedjevina i dr.), te ako ne postoje osobe koje bi morale i mogle snositi pogrebne troškove, a prema Rješenju općinske načelnice u iznosu do 2.000,00 kuna, a osigurano je 2.000,00 kuna sukladno odredbama Odluke o socijalnoj skrbi.

8. Pomoć za sufinanciranje redovitog programa Dječjeg vrtića „Zvrk“ Područni vrtić Vrpolje

U Proračunu općine za 2022. godinu osigurana su sredstva za sufinanciranje dijela ekonomske cijene redovitog programa rada u Područnom vrtiću Vrpolje za predškolsku djecu – korisnike vrtića sa područja općine Vrpolje u iznosu 420.000,00 kuna, a sredstva će se odobravati Rješenjem općinske načelnice sukladno Odluci o sufinanciranju redovitog programa Dječjeg vrtića „Zvrk“ Područni vrtić Vrpolje za 2022. godinu, a oblik pomoći je pomoć građanima i kućanstvima u naravi..

9. Pomoć za sufinanciranje troškova za nabavu dopunskih i pomoćnih nastavnih sredstava i ostalog školskog pribora za osnovnu školu

U Proračunu općine Vrpolje za 2022. godinu osigurana su sredstva za sufinanciranje troškova za nabavu dopunskih i pomoćnih nastavnih sredstava i ostalog školskog pribora za učenike osnovne škole koji pohađaju OŠ „Ivan Meštrović“ Vrpolje i imaju prebivalište na području općine Vrpolje za školsku godinu 2022/2023. u iznosu 100.000,00 kuna, odnosno za svakog učenika maksimalno 500,00 kuna. Rješenje o isplati odobravati će općinska načelnica sukladno Odluci o sufinanciranju troškova za nabavu dopunskih i pomoćnih nastavnih sredstava i ostalog školskog pribora za osnovnu školu za 2022/2023. godinu za učenike s područja općine Vrpolje.

10. Pomoć za građane i kućanstva u naravi

U Proračunu općine Vrpolje za 2022. godinu osigurana su sredstva u iznosu 5.000,00 kuna za pomoć

građanima i kućanstvima u naravi za razne oblike pomoći.

11. Sufinanciranje rada udruga i humanitarnih organizacija

Financijska potpora za rad udruga i humanitarnih organizacija u Proračunu općine Vrpolje za 2021. godinu osigurana su sredstva za rad:

a) Crveni križ 43.000,00 kn

Sredstva će biti raspoređena Rješenjem općinske načelnice, a na temelju zakonskih propisa.

12. Osiguranje ogrijeva korisnicima pomoći za uzdržavanje

Na temelju podataka od Centra za socijalnu skrb o korisnicima prava na pomoć za uzdržavanje, izradit će se Rješenja o ostvarivanju prava na ogrjev.

Sredstva za ogrjev osiguravaju se u državnom, odnosno Županijskom proračunu, te nakon dostave popisa doznačuju se u Proračun općine Vrpolje koja je krajnji isplatitelj korisnicima prava na ogrjev u iznosu do 23.100,00 kn.

Članak 3.

Pojedinačna prava iz ovog Programa osigurat će se osobama ili udrugama koje imaju prebivalište na području općine Vrpolje, a u iznimnim slučajevima i sa područja Brodsko-posavske županije.

Članak 4.

Provođenje ovog Programa u nadležnosti je Općinska načelnica koja sve oblike navedene pomoći odobrava Rješenjem.

Članak 5.

Ovaj Program stupa na snagu osmog dana od dana objave u „Službenom vjesniku Brodsko-posavske županije“.

OPĆINSKO VIJEĆE
OPĆINE VRPOLJE

Klasa: 021-05/21-01/11
Urbroj: 2178/11-01-21-11
Vrpolje, 20. 12. 2021.g.

Predsjednik
Općinskog vijeća:
Tomislav Šimundić, v.r.

114.

Na temelju Zakona o financiranju javnih potreba u kulturi („N.N.“ br. 47/90., 27/93. i 38/09.), Zakona o športu („N.N.“ br. 71/06., 150/08., 124/10., 124/11., 86/12. 94/13., 85/15., 19/16., 98/19., 47/20 i 77/20.), Zakona o predškolskom odgoju i obrazovanju („N.N.“ br. 10/97., 107/07., 94/13. i 98/19.), Zakona o udrugama („N.N.“ br. 74/14., 70/17. i 98/19.) i članka 31. Statuta općine Vrpolje («Službeni vjesnik Brodsko-posavske županije» br. 9/09., 5/13., 14/14., 1/18. i 8/21.), Općinsko vijeće općine Vrpolje na svojoj 7. sjednici održanoj 20. prosinca 2021. godine donijelo je

PROGRAM**javnih potreba u području društvenih djelatnosti za koje se sredstva osiguravaju u Proračunu općine Vrpolje za 2022. godinu****I KULTURA**

Članak 1.

Općina Vrpolje izdvojila je u Proračunu za 2022. godinu za potrebe kulture 130.000,00 kuna kako slijedi:

a) HRVATSKA ČITAONICA VRPOLJE

(nabavka knjižne i ne knjižne građe, materijalni i drugi troškovi, djelatnik knjižnice i dr.)

Sredstva su osigurana u iznosu 70.000,00 kuna.

b) KULTURNO UMJETNIČKA DRUŠTVA na području općine Vrpolje

Sredstva su osigurana u iznosu 60.000,00 kuna, a sredstva će rasporediti korisnicima prema programima rada i projektima koji budu udovoljavali uvjetima Javnog natječaja.

Sa svim korisnicima će biti zaključeni Ugovori o financijskoj potpori kojima će se definirati prava, obveze i iznosi potpore, a sve temeljem provedenog Javnog natječaja i Pravilnika o financiranju javnih potreba na području općine Vrpolje.

II ŠPORT

Članak 2.

Općina Vrpolje izdvojila je u Proračunu za 2022. godinu za potrebe sporta i rekreacije 210.000,00 kuna. Sredstva u iznosu 210.000,00 kuna rasporediti će se korisnicima prema programima rada i projektima koji budu udovoljavali uvjetima Javnog natječaja što uključuje i troškove za režije udrugama koje koriste samostalno ili odvojene prostorije.

Sa svim korisnicima će biti zaključeni Ugovori o financijskoj potpori kojima će se definirati prava, obveze i iznosi potpore, a sve temeljem provedenog Javnog natječaja i Pravilnika o financiranju javnih potreba na području općine Vrpolje.

III PREDŠKOLSKI I ŠKOLSKI ODGOJ

Članak 3.

a) Predškolski odgoj – obavezni program predškole – mala škola

Općina Vrpolje osigurala je u Proračun općine Vrpolje za 2022. godinu za potrebe obaveznog programa

predškole – male škole iznos od 72.000,00 kuna.

Obavezni program predškole – male škole organizirat će se u sva tri naselja: Vrpolje, Čajkovci i Stari Perkovci, temeljem Ugovora sa pravnom osobom ovlaštenom za provođenje programa predškole.

b) Školski odgoj

Općina Vrpolje osigurala je u Proračunu općine Vrpolje za 2022. godinu za potrebe školskog odgoja 15.000,00 kuna za O.Š. «Ivan Meštrović» Vrpolje.

Sredstva će se trošiti prema mogućnostima punjenja Proračuna, odnosno po potrebi korisnika, a odobravaju se na temelju zamolbe.

IV VJERSKE ZAJEDNICE

Članak 4.

Općina Vrpolje je osigurala u Proračunu općine Vrpolje za 2022. godinu 1.000,00 kuna kako slijedi:

a) Župani uredi na području općine Vrpolje – 1.000,00 kn

Sredstva će se trošiti prema mogućnostima punjenja Proračuna, odnosno po potrebi Korisnika, a odobravaju se na temelju zamolbe.

V UDRUGE GRAĐANA

Članak 5.

Općina Vrpolje osigurala je u Proračunu općine Vrpolje za 2022. godinu 52.000,00 kuna za potrebe udruga građana (braniteljska udruga, udruga umirovljenika, lovne udruge, konjogojske udruge itd.).

Financijska sredstva u iznosu 52.000,00 kuna rasporediti će se korisnicima prema programima rada i projektima koji budu udovoljavali uvjetima Javnog natječaja što uključuje i troškove za režije udrugama koje koriste samostalno ili odvojene prostorije.

Sa svim korisnicima će biti zaključeni Ugovori o financijskoj potpori kojima će se definirati prava, obveze i iznosi potpore, a sve temeljem provedenog Javnog natječaja i Pravilnika o financiranju javnih potreba na području općine Vrpolje.

Ostala sredstva u iznosu 2.000,00 kuna utrošiti će se za troškove režija za objekte koje koriste udruge, a plaćaju se iz Općinskog proračuna (el.energija, voda) i u vlasništvu su općine Vrpolje.

VI OSTALE UDRUGE I USTANOVE

Članak 6.

a) Općina Vrpolje osigurala je u Proračunu općine Vrpolje za 2022. godinu 20.000,00 kuna za članarinu LAG-a „Slavonska Ravnica“ Vrpolje.

Predviđena sredstva isplatit će se prema mogućnostima punjenja Proračuna, a u skladu sa Odlukom o plaćanju članarine LAG-a „Slavonska ravnica“ Vrpolje za 2022. godinu.

b) Općina Vrpolje osigurala je u Proračunu općine Vrpolje za 2022.godinu 15.000,00 kuna za ostale

donacije (novoosnovane udruge, pomoć udrugama sa područja općine Vrpolje za izvanredne manifestacije, udruge koje nisu na području općine Vrpolje, ustanove i dr.) a da rade za korist općine Vrpolje.

VII OSTALE ODREDBE

Članak 7.

Ukupna potrebna sredstva za realizaciju Programa javnih potreba na području društvenih djelatnosti za koje se sredstva osiguravaju u Proračunu općine Vrpolje za 2021. godinu iznose 495.000,00 kuna, a isplaćivati će se na žiro račun udruge ili ustanove, a sve odobreno Ugovorom ili Rješenjem.

Članak 8.

Provođenje ovog Programa u nadležnosti je općinske načelnice, a primjenjivat će se u skladu sa Zakonom o fiskalnoj odgovornosti i drugim zakonskim propisima.

Članak 9.

Ovaj Program stupa na snagu osmog dana od dana objave u „Službenom vjesniku Brodsko-posavske županije“.

OPĆINSKO VIJEĆE
OPĆINE VRPOLJE

Klasa : 021-05/21-01/11
Urbroj : 2178/11-01-21-12
Vrpolje, 20. prosinac 2021.g.

Predsjednik
Općinskog vijeća:
Tomislav Šimundić, v.r.

115.

Na temelju članka 43. i 45. Zakona o vatrogastvu („Narodne novine“ br. 125/19), članka 16., 70. i 72. Zakona o sustavu civilne zaštite („Narodne novine“ br. 82/15., 118/18., 31/20. i 20/21.) i članka 31. Statuta općine Vrpolje („Službeni vjesnik Brodsko-posavske županije“ br. 9/09, 5/13., 14/14., 1/18. i 8/21.), Općinsko vijeće općine Vrpolje na svojoj 7. sjednici održanoj 20. prosinca 2021. godine donijelo je

PROGRAM

financiranja vatrogastva i zaštite od požara i sustava civilne zaštite iz Proračuna općine Vrpolje za 2022. godinu

Članak 1.

Sukladno zakonskim propisima i potrebama općine Vrpolje u Proračunu općine Vrpolje za 2021. godinu predviđena su financijska sredstva za financiranje vatrogastva i zaštite od požara i sustava civilne zaštite kako slijedi:

I. VATROGASTVO I ZAŠTITA OD POŽARA

Za program vatrogastva i zaštite od požara u Proračunu općine Vrpolje za 2022. godinu osigurana su financijska sredstva u iznosu od 275.000,00 kuna i to 250.000,00 kuna za financiranje redovne djelatnosti te 25.000,00 kuna za kapitalna ulaganja.

Vatrogasna zajednica općine Vrpolje izvršiti će raspodjelu financijskih sredstava za redovnu djelatnost prema potrebama dobrovoljnih vatrogasnih društava na području općine Vrpolje.

II. CIVILNA ZAŠTITA

Za program civilne zaštite na području općine Vrpolje u Proračunu općine Vrpolje za 2022. godinu osigurana su financijska sredstva u iznosu od 28.000,00 kuna za redovito tekuće ažuriranje priloga, podataka i planova, elaborata, opreme i ostalih potreba za funkcioniranje sustava civilne zaštite.

U Proračunu općine Vrpolje osigurana su i financijska sredstva za rad HGSS – Stanica Slavonski Brod u iznosu od 8.000,00 kuna na ime tekuće donacije.

Ukupno za područje civilne zaštite osigurano je 36.000,00 kuna.

Članak 2.

Ukupna potrebna sredstva za realizaciju Programa financiranja vatrogastva i zaštite od požara i sustava civilne zaštite iz Proračuna općine Vrpolje za 2022. godinu iznose 311.000,00 kuna, a raspoređuju se u skladu s dinamikom ostvarenja prihoda i zakonskim propisima.

Članak 3.

Provođenje ovog Programa u nadležnosti je općinske načelnice, a primjenjivati će se u skladu sa Zakonom o fiskalnoj odgovornosti i drugim zakonskim propisima.

Članak 4.

Ovaj Program stupa na snagu osmog dana nakon objave u „Službenom vjesniku Brodsko-posavske županije“.

OPĆINSKO VIJEĆE
OPĆINE VRPOLJE

Klasa: 021-05/21-01/11
Urbroj: 2178/11-01-21-13
Vrpolje, 20. prosinac 2021.g.

Predsjednik
Općinskog vijeća:
Tomislav Šimundić, v.r.

116.

Na temelju članka 31. Statuta općine Vrpolje („Službeni vjesnik Brodsko-posavske županije br. 9/09., 5/13., 14/14., 1/18. i 8/21.), Općinsko vijeće općine Vrpolje na svojoj 7. sjednici održanoj 20. prosinca 2021. godine donijelo je

PROGRAM**kapitalnih donacija neprofitnim organizacijama i udrugama
sa područja općine Vrpolje za 2022. godinu**

Članak 1.

Općina Vrpolje izdvojila je u Proračunu za 2022. godinu za potrebe neprofitnih organizacija ili udruga sa područja općine Vrpolje za kapitalne donacije 140.000,00 kuna za njihove projekte.

Članak 2.

Za kapitalne donacije neprofitnim organizacijama i udrugama za nabavu opreme vozila, strojeva, sanacije i uređenje objekata i druge investicije, sredstva u iznosu od 140.000,00 kuna raspoređuju se:

- 70.000,00 kuna za neprofitne organizacije – udruge i to: 20.000,00 kuna – lovna udruga Jarebica Vrpolje, 20.000,00 kuna – lovna udruga Srndač Stari Perkovci, 25.000,00 kuna – DVD Vrpolje, 5.000,00 kuna – NK „Mladost“ Čajkovci
- 70.000,00 kuna za neprofitne organizacije – Crkva Vrpolje, Župa Rođenja sv. Ivana Krstitelja Vrpolje

Članak 3.

Ukupna financijska sredstva za realizaciju Programa kapitalnih donacija neprofitnim organizacijama i udrugama sa područja općine Vrpolje za 2022. godinu raspoređuju se u skladu s dinamikom ostvarenja prihoda i potrebama korisnika.

Članak 4.

Provođenje ovog Programa u nadležnosti je općinske načelnice i primjenjivat će se sukladno Zakonu o fiskalnoj odgovornosti i drugim zakonskim propisima i aktivnostima općine Vrpolje.

Članak 5.

Ovaj Program stupa na snagu osmog dana nakon objave u „Službenom vjesniku Brodsko-posavske županije“.

OPĆINSKO VIJEĆE
OPĆINE VRPOLJE

Klasa: 021-05/21-01/11
Urbroj: 2178/11-01-21-14
Vrpolje, 20. prosinca 2021.g.

Predsjednik
Općinskog vijeća:
Tomislav Šimundić, v.r.

117.

Na temelju članka 49.stavka 4. Zakona o poljoprivrednom zemljištu („Narodne novine“ br. 20/18., 115/18. i 98/19.) i članka 31. Statuta općine Vrpolje („Službeni vjesnik Brodsko-posavske županije“ br. 9/09, 5/13., 14/14., 1/18. i 8/21.), Općinsko vijeće općine Vrpolje na svojoj 7. sjednici održanoj 20. prosinca 2021. godine donijelo je

PROGRAM**korištenja prihoda ostvarenih od zakupa
prodaje i privremenog korištenja poljoprivrednog zemljišta u
vlasništvu Republike Hrvatske na području općine Vrpolje
za 2022. godinu**

Članak 1.

U Proračunu općine Vrpolje za 2022.godinu predviđen je prihod od zakupa, prodaje i privremenog korištenja poljoprivrednog zemljišta u vlasništvu Republike Hrvatske na području općine Vrpolje u iznosu od 1.115.000,00 kuna.

Prihod u iznosu 1.115.000,00 kuna raspoređuje se na prihode od oblika raspolaganja:
- 450.000,00 kuna – zakup i privremeno korištenje
- 270.000,00 kuna – dugogodišnji zakup
- 395.000,00 kuna - prodaja

Članak 2.

Ostvareni prihodi od zakupa i privremenog korištenja, dugogodišnjeg zakupa i prodaje, odnosno financijska sredstva koristiti će se ili utrošiti za katastarsko-geodetske usluge, podmirenje dijela stvarnih troškova u vezi s provedbom Programa raspolaganja poljoprivrednim zemljištem, nasipanje i održavanje nerazvrstanih cesta i poljskih putova, održavanje kanalske mreže, uređenje i izgradnja ruralne infrastrukture vezane za poljoprivredu, sufinanciranje rada LAG-a i sufinanciranje aktivnosti izrade projekata i ostalih dokumenata za provedbu mjera potpore iz Programa ruralnog razvoja te potpora stočarima i ratarima za njihove aktivnosti.

Članak 3.

Planirani prihodi u iznosu od 1.115.000,00 kuna utrošit će se za sljedeće:

- Geodetsko-katastarske usluge (sređivanje zemljišno-knjižnog stanja nerazvrstanih cesta, izdavanje gruntovnih i posjedovnih listova, troškovi u vezi s provedbom Programa raspolaganja poljoprivrednog zemljišta itd) = 50.000,00 kuna
 - Članarina LAG-u „Slavonska Ravnica“ = 20.000,00 kuna
 - Održavanje nerazvrstanih cesta i poljskih putova = 487.000,00 kuna
 - Održavanje kanalske mreže = 30.000,00 kuna
 - Potpora stočarima za umjetno osjemenjivanje svinja = 10.000,00 kuna
 - Sufinanciranje analize tla = 5.000,00 kuna

 - Projektna dokumentacija i izgradnja komunalne odnosno ruralne infrastrukture (ceste i ostali prometni objekti, građenje vodovodnog sustava i odvodnje – kanalizacije) = 513.000,00 kuna
- UKUPNO: = 1.115.000,00 kuna

Članak 4.

Ovaj Program stupa na snagu osmog dana od dana objave u „Službenom vjesniku Brodsko-posavske županije“.

OPĆINA VRPOLJE
OPĆINSKO VIJEĆE

Klasa: 021-01/21-01/11
Urbroj: 2178/11-01-21-15
Vrpolje, 20. prosinac 2021.g.

Predsjednik
Općinskog vijeća:
Tomislav Šimundić, v.r.

118.

Na temelju članka 25. stavka 8. Zakona o poljoprivrednom zemljištu („Narodne novine“ br. 20/18., 115/18. i 98/19.) i članku 31. Statuta općine Vrpolje („Službeni vjesnik Brodsko-posavske županije“ br. 9/09., 5/13., 14/14., 1/18. i 8/21.), Općinsko vijeće općine Vrpolje na svojoj 7. sjednici održanoj 20. prosinca 2021. godine donijelo je

PROGRAM
korištenja prihoda od naknade za
promjenu namjene poljoprivrednog zemljišta na
području općine Vrpolje za 2022. godinu

Članak 1.

U Proračunu općine Vrpolje za 2022. godinu predviđen je prihod od naknade za promjenu namjene poljoprivrednog zemljišta na području općine Vrpolje u iznosu od 5.000,00 kuna.

Članak 2.

Ostvareni prihodi od naknade za promjenu namjene poljoprivrednog zemljišta na području općine Vrpolje, odnosno financijska sredstva koristit će se ili utrošiti za održavanje nerazvrstanih cesta, odnosno nasipanje kamenim agregatom poljskih putova kako bi poljoprivrednici imali bolje uvjete pristupa svojim poljoprivrednim parcelama i površinama.

Članak 3.

Ovaj Program stupa na snagu osmog dana od dana objave u „Službenom vjesniku Brodsko-posavske županije“.

OPĆINA VRPOLJE
OPĆINSKO VIJEĆE

Klasa: 021-05/21-01/11
Urbroj: 2178/11-01-21-16
Vrpolje, 20. prosinac 2021.g.

Predsjednik
Općinskog vijeća:
Tomislav Šimundić, v.r.

119.

Na temelju članka 31. stavka 3. Zakona o postupanju s nezakonito izgrađenim zgradama („Narodne novine“ br. 86/12., 143/13. i 65/17.) i članka 31. Statuta općine Vrpolje („Službeni vjesnik Brodsko-posavske županije“ br. 9/09., 5/13., 14/14., 1/18. i 8/21.), Općinsko vijeće općine Vrpolje na svojoj 7. sjednici održanoj 20. prosinca 2021. godine donijelo je

PROGRAM

korištenja prihoda od naknade za zadržavanje nezakonito izgrađenih zgrada na području općine Vrpolje za 2022. godinu

Članak 1.

U Proračunu općine Vrpolje za 2022. godinu predviđen je prihod od naknade za zadržavanje nezakonito izgrađenih zgrada na području općine Vrpolje u iznosu od 17.000,00 kuna.

Članak 2.

Ostvareni prihod od naknade za zadržavanje nezakonito izgrađenih zgrada, odnosno financijska sredstva koristit će se ili utrošiti za poboljšanje komunalne infrastrukture sukladno Programu gradnje objekata i uređaja komunalne infrastrukture u Općini Vrpolje za 2022. godinu i to za:

- Uređenje centra i parka u Čajkovcima

Članak 3.

Ovaj Program stupa na snagu osmog dana od dana objave u „Službenom vjesniku Brodsko-posavske županije“.

OPĆINA VRPOLJE
OPĆINSKO VIJEĆE

Klasa: 021-05/21-01/11
Urbroj: 2178/11-01-21-17
Vrpolje, 20. prosinac 2021.g.

Predsjednik
Općinskog vijeća
Općine Vrpolje:
Tomislav Šimundić, v.r.

120.

Na temelju članka 69.stavka 4. Zakona o šumama („Narodne novine“ br. 68/18., 115/18. i 98/19., 32/20. i 145/20.) i članka 31. Statuta općine Vrpolje („Službeni vjesnik Brodsko-posavske županije“ br. 9/09., 5/13., 14/14., 1/18. i 8/21.), Općinsko vijeće općine Vrpolje na svojoj 7. sjednici održanoj 20. prosinca 2021. godine donijelo je

PROGRAM**utroška sredstava šumskog doprinosa za 2022. godinu**

Članak 1.

Ovim Programom utvrđuje se visina prihoda i namjena korištenja sredstava šumskog doprinosa ostvarenog temeljem uplate šumskog doprinosa u Proračun općine Vrpolje za 2022. godinu.

Članak 2.

Prihod od šumskog doprinosa u 2022. godini planiran je u iznosu od 8.000,00 kuna i utrošit će se za održavanje nerazvrstanih cesta i poljskih putova odnosno nasipanje poljskih putova kamenim agregatom.

Članak 3.

Ovaj Program stupa na snagu osmog dana od dana objavljivanja u „Službenom vjesniku Brodsko-posavske županije“.

OPĆINSKO VIJEĆE
OPĆINE VRPOLJE

Klasa: 021-05/21-01/11
Urbroj: 2178/11-01-21-18
Vrpolje, 20. prosinac 2021. g.

Predsjednik
Općinskog vijeća:
Tomislav Šimundić, v.r.

121.

Na temelju članka 78. Zakona o koncesijama („Narodne novine“ br. 69/17. i 107/20) i članka 31. Statuta općine Vrpolje („Službeni vjesnik Brodsko-posavske županije“ br. 9/09., 5/13., 14/14., 1/18. i 8/21.), Općinsko vijeće općine Vrpolje na svojoj 7. sjednici održanoj 20. prosinca 2021.godine donijelo je

GODIŠNJI PLAN**davanja koncesija iz područja komunalnih djelatnosti za 2022.godinu
na području općine Vrpolje****Članak 1.**

Općinsko vijeće općine Vrpolje utvrđuje Godišnji plan davanja koncesija iz područja komunalnih djelatnosti za 2022.godinu na području općine Vrpolje koji sadrži vrstu koncesija, broj koncesija, rok na koji se pojedine koncesije planiraju dati, planiranu godišnju naknadu za pojedine koncesije te pravnu osobu za davanje koncesije.

Članak 2.

Sukladno važećim ugovorima o obavljanju komunalnih djelatnosti na temelju ugovora o koncesiji utvrđuje se Godišnji plan davanja koncesija iz područja komunalnih djelatnosti za 2022.godinu na području općine Vrpolje kako slijedi:

1.DIMNJAČARSKI POSLOVI

- planirani broj koncesija: 1
- rok davanja koncesija: 5 godina
- planirana godišnja naknada za koncesiju: 1.500,00 kuna
- razdoblje i godina davanja koncesije: 1. kvartal 2022.godine

**2. POSLOVI PRIKUPLJANJA, ODVOZA I ZBRINJAVANJA MIJEŠANOG I
BIORAZGRADIVOG KOMUNALNOG OTPADA**

- planirani broj koncesija: 1
- rok davanja koncesije: 10 godina
- planirana godišnja naknada za koncesije: 25.000,00 kuna
- razdoblje i godina davanja koncesije: 1. kvartal 2022.godine

Članak 3.

Pravna osnova za davanje koncesija temelji se člankom 44. Zakona o komunalnom gospodarstvu, članka 23. Zakona o održivom gospodarenju otpadom, člankom 5. Zakona o koncesijama i Odluci o komunalnim djelatnostima na području općine Vrpolje.

Članak 4.

Ovaj Godišnji plan davanja koncesija iz područja komunalnih djelatnosti za 2021.godinu na području općine Vrpolje stupa na snagu osmog dana od dana objave u „Službenom vjesniku Brodsko-posavske županije“.

OPĆINSKO VIJEĆE
OPĆINE VRPOLJE

Klasa: 021-05/21-01/11
Urbroj: 2178/11-01-21-19
Vrpolje, 720. prosinac 2021.g.

Predsjednik
Općinskog vijeća:
Tomislav Šimundić, v.r.

122.

Na temelju članka 35. Zakona o lokalnoj i područnoj (regionalnoj) samoupravi («Narodne novine», broj 33/01, 60/01 - vjerodostojno tumačenje, 129/05, 109/07, 125/08, 36/09, 150/11, 144/12, 19/13, 137/15, 123/17-pročišćeni tekst, 144/20) i članaka 15. i 18. Zakona o upravljanju državnom imovinom («Narodne novine», broj 52/18), Općinsko vijeće općine Vrpolje na svojoj 7. sjednici održanoj 20. prosinac 2021. godine, donijelo je

ODLUKU**o usvajanju Strategije upravljanja imovinom u vlasništvu općine Vrpolje
za razdoblje od 2021. do 2027. godine****I.**

Usvaja se Strategija upravljanja imovinom u vlasništvu općine Vrpolje za razdoblje od 2021 do 2027. (dalje u tekstu: Strategija) u skladu sa člancima 15. i 18. Zakona o upravljanju državnom imovinom («Narodne novine», broj 52/18) donesena za razdoblje od sedam godina u kojoj su određeni dugoročni ciljevi i smjernice upravljanja imovinom, uzimajući u obzir gospodarske i razvojne interese općine Vrpolje i Republike Hrvatske. Strategija je izrađena i prema preporukama provedene revizije za Općinu Vrpolje navedenim u Izvješću o obavljenoj reviziji – upravljanje i raspolaganje nekretninama jedinica lokalne i područne (regionalne) samouprave na području Brodsko-posavske županije.

II.

Strategija se objavljuje u "Službenom vjesniku Brodsko-posavske županije" i na službenim Internetskim stranicama općine Vrpolje u skladu sa čl. 10. st. 1. toč. 4. Zakona o pravu na pristup informacijama (»Narodne novine«, broj 25/13, 85/15).

III.

Ova Odluka stupa na snagu osmog dana od dana objave u Službenom vjesniku Brodsko posavske županije.

KLASA: 021-05/21-01/11
URBROJ: 2178/11-01-21-20
Vrpolje, 20. prosinac 2021.g.

Predsjednik
Općinskog vijeća
Općine Vrpolje
Tomislav Šimundić, v.r.

123.

STRATEGIJA

upravljanja imovinom u vlasništvu općine Vrpolje za razdoblje od 2021. do 2027. godine

Sadržaj

1. UVOD	4
2. VAŽEĆI NORMATIVNI I INSTITUCIONALNI OKVIR	6
2.1. Zakoni i drugi propisi	6
2.2. Obuhvat oblika općinske imovine	9
2.3. Načela upravljanja imovinom općine Vrpolje sukladno važećem zakonskom okviru	10
3. ANALIZA POSTOJEĆEG STANJA UPRAVLJANJA I RASPOLAGANJA IMOVINOM U VLASNIŠTVU OPĆINE VRPOLJE	12
3.1. Analiza upravljanja imovinom u obliku dionica i poslovnih udjela čiji je imatelj Općina Vrpolje	12
3.2. Analiza upravljanja nekretninama u vlasništvu općine Vrpolje	12
3.2.1. Analiza upravljanja poslovnim prostorima u vlasništvu općine Vrpolje	13
3.2.2. Analiza upravljanja građevinskim i poljoprivrednim zemljištem u vlasništvu općine Vrpolje	15
3.2.3. Analiza upravljanja nekretninama u vlasništvu općine Vrpolje namijenjenim prodaji	16
3.2.4. Analiza neprocijenjenih nekretnina u vlasništvu općine Vrpolje	16
3.2.5. Analiza zahtjeva za darovanje nekretnina upućenih Ministarstvu prostornog uređenja, graditeljstva i državne imovine	17
3.2.6. Nekretnine Republike Hrvatske i lokalna i područna (regionalna) samouprava	18
3.2.7. Stanje dokumentacije o nekretninama	19
3.3. Analiza upravljanja i raspolaganja ostalom imovinom i koncesijama	20
3.3.1. Mineralne sirovine	20
3.3.2. Poljoprivredno zemljište	20
3.4. Zaključna razmatranja o postojećem stanju upravljanja općinskom imovinom	21
4. STRATEŠKO USMJERENJE UPRAVLJANJA OPĆINSKOM IMOVINOM	22
4.1. Vizija upravljanja općinskom imovinom	22
4.2. Strateški cilj upravljanja općinskom imovinom	22
5. KASKADIRANJE STRATEŠKOG CILJA UPRAVLJANJA OPĆINSKOM IMOVINOM	24
5.1. Poseban cilj 1.1. „Učinkovito upravljanje nekretninama u vlasništvu općine Vrpolje“	26
5.2. Poseban cilj 1.2. „Unaprjeđenje korporativnog upravljanja i vršenje kontrola općine Vrpolje kao (su)vlasnika trgovačkih društava“	28
5.3. Poseban cilj 1.3. „Uspostaviti jedinstven sustav i kriterije u procjeni vrijednosti pojedinog oblika imovine, kako bi se poštivalo važeće zakonodavstvo i što transparentnije odredila njezina vrijednost“	30
5.4. Poseban cilj 1.4. „Usklađenje i kontinuirano predlaganje te donošenje novih akata“	31
5.5. Poseban cilj 1.5. „Ustroj, vođenje i redovno ažuriranje interne evidencije općinske imovine kojom upravlja Općina Vrpolje“	31
5.6. Poseban cilj 1.6. „Priprema, realizacija i izvještavanje o primjeni akata strateškog planiranja“	33
5.7. Poseban cilj 1.7. „Razvoj ljudskih resursa, informacijsko-komunikacijske tehnologije i financijskog aspekta općine Vrpolje“	35
6. ZAKLJUČAK	37
7. IZVORI PODATAKA	39

POPIS TABLICA

<i>Tablica 1. Trgovačka društva u (su)vlasništvu Općinu Vrpolje</i>	<i>12</i>
<i>Tablica 2. Podaci o poslovnim prostorima u vlasništvu općine Vrpolje</i>	<i>13</i>
<i>Tablica 3. Razvojni projekti općine Vrpolje</i>	<i>16</i>
<i>Tablica 4. Kaskadiranje Posebnog cilja 1.1. „Učinkovito upravljanje nekretninama u vlasništvu općine Vrpolje“</i>	<i>26</i>
<i>Tablica 5. Kaskadiranje Posebnog cilja 1.2. „Unaprjeđenje korporativnog upravljanja i vršenje kontrola općine Vrpolje kao (su)vlasnika trgovačkih društava“</i>	<i>28</i>
<i>Tablica 6. Kaskadiranje Posebnog cilja 1.3. „Uspostaviti jedinstven sustav i kriterije u procjeni vrijednosti pojedinog oblika imovine, kako bi se poštivalo važeće zakonodavstvo i što transparentnije odredila njezina vrijednost“</i>	<i>30</i>
<i>Tablica 7. Kaskadiranje Posebnog cilja 1.4. „Usklađenje i kontinuirano predlaganje te donošenje novih akata“</i>	<i>31</i>
<i>Tablica 8. Kaskadiranje Posebnog cilja 1.5. „Ustroj, vođenje i redovno ažuriranje interne evidencije općinske imovine kojom upravlja Općina Vrpolje“</i>	<i>33</i>
<i>Tablica 9. Kaskadiranje Posebnog cilja 1.6. „Priprema, realizacija i izvještavanje o primjeni akata strateškog planiranja“</i>	<i>34</i>
<i>Tablica 10. Kaskadiranje Posebnog cilja 1.7. „Razvoj ljudskih resursa, informacijsko komunikacijske tehnologije i financijskog aspekta općine Vrpolje“</i>	<i>35</i>

POPIS SLIKA

<i>Slika 1. Strateško usmjerenje upravljanja državnom imovinom</i>	<i>22</i>
<i>Slika 2. Kaskadiranje strateškog cilja upravljanja općinskom imovinom</i>	<i>25</i>

1. UVOD

Strategiju upravljanja imovinom u vlasništvu općine Vrpolje za razdoblje od 2021. do 2027. godine donosi Općinsko vijeće općine Vrpolje.

U Zakonu o lokalnoj i područnoj (regionalnoj) samoupravi (»Narodne novine«, broj 33/01, 60/01, 129/05, 109/07, 125/08, 36/09, 150/11, 144/12, 19/13, 137/15, 123/17, 98/19) propisano je da lokalne jedinice, osim financijskim sredstvima (prihodi koji lokalnim jedinicama pripadaju i koje ostvaruju u skladu s propisima), upravljaju i raspoložu pokretninama i nekretninama (upravne zgrade, poslovni prostori, objekti komunalne infrastrukture, školski, zdravstveni, kulturni i sportski objekti, igrališta i druge nekretnine). Prema odredbama spomenutog Zakona, lokalna jedinica je dužna pokretninama i nekretninama upravljati, koristiti ih i raspolagati njima pažnjom dobrog gospodara. U Zakonu o upravljanju državnom imovinom (»Narodne novine«, broj 52/18) navodi se da upravljanje i raspolaganje imovinom mora biti predvidljivo, a predvidljivost upravljanja i raspolaganja imovinom ostvaruje se načelno jednakim postupanjem u istim ili sličnim slučajevima. Strategijom upravljanja državnom imovinom za razdoblje 2019. - 2025. (»Narodne novine«, broj 96/19) navedeno je da za upravljanje i raspolaganje imovinom lokalnih jedinica potrebno uspostaviti jednaka pravila postupanja koja vrijede i za upravljanje i raspolaganje državnom imovinom.

Strategija se izrađuje sukladno člancima 15. i 18. Zakona o upravljanju državnom imovinom (»Narodne novine«, broj 52/18), a određuje dugoročne ciljeve i smjernice za upravljanje imovinom u vlasništvu općine Vrpolje.

Cilj ove Strategije je dugoročno osigurati održivo, učinkovito i transparentno upravljanje i raspolaganje imovinom općine Vrpolje u skladu sa općim ciljem Strateškog plana Ministarstva državne imovine za razdoblje 2018. - 2020. godine. Održivost je važna za život i rad postojećih i budućih naraštaja. Istodobno, cilj je osigurati da imovina općine Vrpolje bude u službi gospodarskog rasta.

Upravljanje imovinom općine Vrpolje podrazumijeva pronalaženje optimalnih rješenja koja će dugoročno očuvati imovinu i generirati gospodarski rast. Općina Vrpolje osigurava kontrolu nad svojom imovinom i приходима koji se mogu koristiti za opće dobro i važan su instrument postizanja strateških razvojnih ciljeva.

Učinkovito upravljanje imovinom općine Vrpolje potiče razvoj gospodarstva i značajno je za njegovu stabilnost, a istodobno doprinosi boljoj kvaliteti života svojih građana.

Upravljanje imovinom uključuje brigu i aktivnosti za sve oblike imovine kojima Općina Vrpolje raspolaže. Gospodarski i razvojni interesi općine Vrpolje odredit će ekonomske koristi koje Općina može imati od korištenja pojedinog oblika imovine.

Procjena potencijala imovine općine Vrpolje mora se zasnivati na snimanju, popisu i ocjeni realnog stanja. Izrada evidencije imovine je početak, a ocjena njenog razvojnog potencijala i procjena vrijednosti je sljedeća aktivnost.

Važan preduvjet realizacije Strategije je donošenje potrebnih akata, kojima će se dodatno urediti različiti i brojni pojavnici oblici imovine općine Vrpolje.

Glavno je polazište kako vlasnik općinske imovine može biti jedino Općina Vrpolje, kao jedinica lokalne samouprave. Vlasništvo je stvarno pravo na određenoj stvari koje ovlašćuje svoga nositelja da s tom stvari i koristima od nje čini što ga je volja te da svakoga drugog od toga isključi, ako to nije protivno tuđim pravima i zakonskim ograničenjima. Vlasništvo podrazumijeva posjedovanje (vršenje faktične vlasti na stvari), uporabu i održavanje, korištenje (uporaba i ubiranje plodova ili koristi koje stvar daje) te raspolaganje (pravo da se stvar otuđi ili optereti), a sukladno članku 30. Zakona o vlasništvu i drugim stvarnim pravima (»Narodne novine«, broj 91/96, 68/98, 137/99, 22/00, 73/00, 129/00, 114/01, 79/06, 141/06, 146/08, 38/09, 153/09, 143/12, 152/14). Sukladno odredbama spomenutog Zakona vlasnik ima, među ostalim, pravo posjedovanja, uporabe, korištenja i raspolaganja svojom stvari.

Upravljanje imovinom su sve sustavne i koordinirane aktivnosti i prakse kojima organizacija (u ovom slučaju Općina Vrpolje) optimalno i održivo upravlja svojom fizičkom imovinom i njihovom udruženom

uspješnošću, rizicima i rashodima u tijeku njihova životnog ciklusa u svrhu ostvarivanja svojega organizacijskog strateškog plana.

Jedan od temeljnih ciljeva općine Vrpolje je uspostava i izgradnja kvalitetnog sustava integralnog upravljanja imovinom kojem će se posvetiti posebna pažnja.

Na temelju odredbi članaka 19. i 21. Zakona o Državnom uredu za reviziju (»Narodne novine«, broj 25/19), obavljena je revizija učinkovitosti upravljanja i raspolaganja nekretninama jedinica lokalne i područne (regionalne) samouprave na području Brodsko-posavske županije. Izvješće o obavljenoj reviziji – upravljanje i raspolaganje nekretninama jedinica lokalne i područne (regionalne) samouprave na području Brodsko-posavske županije (dalje u tekstu: Izvješće o obavljenoj reviziji) objavljeno je u siječnju 2016. godine i nalazi se na Internet stranici Državnog ureda za reviziju.

U ostvarivanju temeljnih dugoročnih ciljeva Općina Vrpolje vodit će se preporukama koje su navedene u Izvješću o obavljenoj reviziji koja sadrži nalaz i preporuke.

2. VAŽEĆI NORMATIVNI I INSTITUCIONALNI OKVIR

2.1. Zakoni i drugi propisi

Stjecanje, upravljanje i raspolaganje imovinom propisano je brojnim zakonskim i podzakonskim aktima. Kako postojeći normativni okvir brojnim zakonima i podzakonskim aktima uređuje područje stjecanja, upravljanja, raspolaganja i korištenja imovinom u vlasništvu općine Vrpolje, svjesni smo nemogućnosti normativnog objedinjavanja upravljanja cjelokupnom imovinom u vlasništvu općine Vrpolje u jednom propisu.

U nastavku se iznose najvažniji zakoni i podzakonski akti kojima je regulirano stjecanje, upravljanje, raspolaganje i korištenje imovinom u vlasništvu općine Vrpolje.

Ustav i Zakoni:

Ustav Republike Hrvatske (»Narodne novine«, broj 56/90, 135/97, 08/98, 113/00, 124/00, 28/01, 41/01, 55/01, 76/10, 85/10, 05/14),

- Zakon o arhivskom gradivu i arhivima (»Narodne novine«, broj 61/18, 98/19),
- Zakon o cestama (»Narodne novine«, broj 84/11, 22/13, 54/13, 148/13, 92/14, 110/19),
- Zakon o društveno poticanoj stanogradnji (»Narodne novine«, broj 109/01, 82/04, 76/07, 38/09, 86/12, 07/13, 26/15, 57/18, 66/19, 58/21),
- Zakon o državnoj izmjeri i katastru nekretnina (»Narodne novine«, broj 112/18),
- Zakon o Državnoj komisiji za kontrolu postupaka javne nabave (»Narodne novine«, broj 18/13, 127/13, 74/14, 98/19, 41/21),
- Zakon o gradnji (»Narodne novine«, broj 153/13, 20/17, 39/19, 125/19),
- Zakon o građevinskoj inspekciji (»Narodne novine«, broj 153/13),
- Zakon o izvlaštenju i određivanju naknade (»Narodne novine«, broj 74/14, 69/17, 98/19),
- Zakon o javnoj nabavi (»Narodne novine«, broj 120/16),
- Zakon o javno-privatnom partnerstvu (»Narodne novine«, broj 78/12, 152/14, 114/18),
- Zakon o komunalnom gospodarstvu (»Narodne novine«, broj 68/18, 110/18, 32/20),
- Zakon o koncesijama (»Narodne novine«, broj 107/20),
- Zakon o lokalnoj i područnoj (regionalnoj) samoupravi (»Narodne novine«, broj 33/01, 60/01, 129/05, 109/07, 125/08, 36/09, 150/11, 144/12, 19/13, 137/15, 123/17, 98/19, 144/20),
- Zakon o najmu stanova (»Narodne novine«, broj 91/96, 48/98, 66/98, 22/06, 68/18, 105/20),
- Zakon o naknadi za imovinu oduzetu za vrijeme jugoslavenske komunističke vladavine (»Narodne novine«, broj 92/96, 39/99, 42/99, 92/99, 43/00, 131/00, 131/00, 27/01, 34/01, 65/01, 118/01, 80/02, 81/02, 98/19),
- Zakon o središnjem registru državne imovine (»Narodne novine« broj 112/18),

- Zakon o obrani (»Narodne novine«, broj 73/13, 75/15, 27/16, 110/17, 30/18, 70/19),
- Zakon o obveznim odnosima (»Narodne novine«, broj 35/05, 41/08, 125/11, 78/15, 29/18),
- Zakon o poljoprivrednom zemljištu (»Narodne novine«, broj 20/18, 115/18, 98/19),
- Zakon o poslovima i djelatnostima prostornog uređenja i gradnje (»Narodne novine«, broj 78/15, 118/18, 110/19),
- Zakon o postupanju s nezakonito izgrađenim zgradama (»Narodne novine«, broj 86/12, 143/13, 65/17, 14/19),
- Zakon o postupku oduzimanja imovinske koristi ostvarene kaznenim djelom i prekršajem (»Narodne novine«, broj 145/10, 70/17),
- Zakon o poticanju ulaganja (»Narodne novine«, broj 102/15, 25/18, 114/18, 32/20, 20/21),
- Zakon o procjeni vrijednosti nekretnina (»Narodne novine«, broj 78/15),
- Zakon o prodaji stanova na kojima postoji stanarsko pravo (»Narodne novine«, broj 43/92, 69/92, 87/92, 25/93, 26/93, 48/93, 02/94, 44/94, 47/94, 58/95, 103/95, 11/96, 76/96, 111/96, 11/97, 103/97, 119/97, 68/98, 163/98, 22/99, 96/99, 120/00, 94/01, 78/02),
- Zakon o proračunu (»Narodne novine«, broj 87/08, 136/12, 15/15),
- Zakon o prostornom uređenju (»Narodne novine«, broj 153/13, 65/17, 114/18, 39/19, 98/19),
- Zakon o rudarstvu (»Narodne novine«, broj 56/13, 14/14, 52/18, 115/18, 98/19),
- Zakon o istraživanju i eksploataciji ugljikovodika (»Narodne novine«, broj 52/18, 52/19, 30/21),
- Zakon o sustavu unutarnjih kontrola u javnom sektoru (»Narodne novine«, broj 78/15, 102/19),
- Zakona o sustavu strateškog planiranja i upravljanja razvojem Republike Hrvatske (Narodne novine, br. 123/17.),
- Zakon o strateškim investicijskim projektima Republike Hrvatske (»Narodne novine«, broj 29/18, 114/18),
- Zakon o subvencioniranju i državnom jamstvu stambenih kredita (»Narodne novine«, broj 31/11),
- Zakon o šumama (»Narodne novine«, broj 68/18, 115/18, 98/19, 32/20, 145/20),
- Zakon o trgovačkim društvima (»Narodne novine«, broj 111/93, 34/99, 121/99, 52/00, 118/03, 107/07, 146/08, 137/09, 125/11, 152/11, 111/12, 68/13, 110/15, 40/19),
- Zakon o tržištu kapitala (»Narodne novine«, broj 65/18, 17/20, 83/21),
- Zakon o turističkom i ostalom građevinskom zemljištu neprocijenjenom u postupku pretvorbe i privatizacije (»Narodne novine«, broj 92/10),
- Zakon o upravljanju državnom imovinom (»Narodne novine«, broj 52/18),
- Zakon o uređivanju imovinskopravnih odnosa u svrhu izgradnje infrastrukturnih građevina (»Narodne novine«, broj 80/11),
- Zakon o ustanovama (»Narodne novine«, broj 76/93, 29/97, 47/99, 35/08, 127/19),
- Zakon o ustrojstvu i djelokrugu ministarstva i drugih središnjih tijela državne uprave (»Narodne novine«, broj 93/16, 104/16, 116/18, 127/19),
- Zakon o Vladi Republike Hrvatske (»Narodne novine«, broj 150/11, 119/14, 93/16, 116/18),
- Zakon o vlasništvu i drugim stvarnim pravima (»Narodne novine«, broj 91/96, 68/98, 137/99, 22/00, 73/00, 129/00, 114/01, 79/06, 141/06, 146/08, 38/09, 153/09, 143/12, 152/14, 81/15 – pročišćeni tekst, 94/17 – pročišćeni tekst),
- Zakon o vodama (»Narodne novine«, broj 66/19, 84/21),
- Zakon o zakupu i kupoprodaji poslovnog prostora (»Narodne novine«, broj 125/11, 64/15, 112/18),
- Zakon o zaštiti i očuvanju kulturnih dobara (»Narodne novine«, broj 69/99, 151/03, 157/03, 100/04, 87/09, 88/10, 61/11, 25/12, 136/12, 157/13, 152/14, 98/15, 44/17, 90/18, 32/20, 62/20),
- Zakon o zaštiti okoliša (»Narodne novine«, broj 80/13, 153/13, 78/15, 12/18, 118/18),
- Zakon o zaštiti na radu (»Narodne novine«, broj 71/14, 118/14, 154/14, 94/18, 96/18),
- Zakon o zemljišnim knjigama (»Narodne novine«, broj 63/19).

Podzakonski propisi i drugi akti:

- Uredba o darovanju nekretnina u vlasništvu Republike Hrvatske (»Narodne novine«, broj 95/18),
- Uredba o postupcima koji prethode sklapanju pravnih poslova raspolaganja nekretninama u vlasništvu Republike Hrvatske u svrhu prodaje, razvrgnuća suvlasničke zajednice, zamjene, davanja u zakup ili najam te o postupcima u vezi sa stjecanjem nekretnina i drugih stvarnih prava u korist Republike Hrvatske (»Narodne novine«, broj 95/18),
- Uredba o izgledu i sadržaju standardnih obrazaca i objavama koncesija (»Narodne novine«, broj 20/13),
- Uredbu o standardnim obrascima za koncesije i njihovoj objavi („Narodne novine“, broj 100/17), Uredba o kupoprodaji poslovnog prostora u vlasništvu Republike Hrvatske (»Narodne novine«, broj 137/12, 78/15),
- Uredba o mjerilima i kriterijima dodjele na korištenje nekretnina za potrebe tijela državne uprave ili drugih tijela korisnika državnog proračuna te drugih osoba (»Narodne novine«, broj 127/13),
- Uredba o načinima raspolaganja dionicama i udjelima (»Narodne novine« broj 95/18), Uredba o načinima raspolaganja nekretninama u vlasništvu Republike Hrvatske (»Narodne novine« broj 127/13),
- Uredba o objavama javne nabave (»Narodne novine«, broj 10/12),
- Uredba o obveznom sadržaju Plana upravljanja imovinom u vlasništvu Republike Hrvatske (»Narodne novine«, broj 24/14),
- Uredba o osnivanju prava građenja i prava služnosti na nekretninama u vlasništvu Republike Hrvatske (»Narodne novine«, broj 10/14, 95/15),
- Uredba o poticanju ulaganja (»Narodne novine«, broj 31/16, 02/19),
- Uredba o procjeni vrijednosti nekretnina (»Narodne novine«, broj 74/14),
- Uredba o masovnoj procjeni vrijednosti nekretnina (»Narodne novine«, broj 28/19),
- Uredba o raspolaganju nekretninama koje se daju na korištenje tijelima državne uprave ili drugim tijelima korisnicima državnog proračuna te drugim osobama (»Narodne novine«, broj 80/11),
- Uredbu o mjerilima i kriterijima dodjele na korištenje nekretnina za potrebe tijela državne uprave ili drugih tijela korisnika državnog proračuna te drugih osoba (»Narodne novine«, broj 127/13),
- Uredba o Središnjem registru državne imovine (»Narodne novine«, broj 03/20),
- Uredba o uvjetima i mjerilima za utvrđivanje zaštićene najamnine (»Narodne novine«, broj 40/97, 117/05),
- Pravilnik o energetsom pregledu zgrade i energetsom certificiranju (»Narodne novine«, broj 88/17),
- Pravilnik o evidencijama u arhivima (»Narodne novine«, broj 90/02, 106/07),
- Pravilnik o geodetskom projektu (»Narodne novine«, broj 12/14, 56/14),
- Pravilnik o jednostavnim i drugim građevinama i radovima (»Narodne novine«, broj 112/17, 34/1836/1998/19, , ,),
- Pravilnik o katastarskoj izmjeri i tehničkoj reambulaciji (»Narodne novine«, broj 147/08),
- Pravilnik o katastru zemljišta (»Narodne novine«, broj 84/07, 148/09),
- Pravilnik o korištenju arhivskog građiva (»Narodne novine«, broj 67/99),
- Pravilnik o kontroli energetskog certifikata zgrade i izvješća o redovitom pregledu sustava grijanja i sustava hlađenja ili klimatizacije u zgradi (»Narodne novine«, broj 73/15),
- Pravilnik o kontroli projekata (»Narodne novine«, broj 32/14),
- Pravilnik o metodama procjene vrijednosti nekretnina (»Narodne novine«, broj 105/15),
- Pravilnik o načinu provedbe stručnog nadzora građenja, obrascu, uvjetima i načinu vođenja građevinskog dnevnika te o sadržaju završnog izvješća nadzornog inženjera (»Narodne novine«, broj 111/14, 107/15, 20/17, 98/19, 121/19),
- Pravilnik o obveznom sadržaju idejnog projekta (»Narodne novine«, broj 118/19) ·
- Pravilnik o obveznom sadržaju i opremanju projekata građevina (»Narodne novine«, broj 118/19),

- Pravilnik o osiguranju pristupačnosti građevina osobama s invaliditetom i smanjene pokretljivosti (»Narodne novine«, broj 78/13),
- Pravilnik o osobama ovlaštenim za energetske certifikacije, energetske pregled zgrade i redoviti pregled sustava grijanja i sustava hlađenja ili klimatizacije u zgradi (»Narodne novine«, broj 73/15, 133/15),
 - Pravilnik o parcelacijskim i drugim geodetskim elaboratima (»Narodne novine«, broj 86/07, 148/09),
 - Pravilnik o potrebnim znanjima iz područja upravljanja projektima (»Narodne novine«, broj 85/15),
 - Pravilnik o predaji arhivskog gradiva arhivima (»Narodne novine«, broj 90/02),
 - Pravilnik o registru koncesija (»Narodne novine«, broj 01/18), Pravilnik o registru prostornih jedinica (»Narodne novine«, broj 37/20),
 - Pravilnik o tehničkom pregledu građevine (»Narodne novine«, broj 46/18, 98/19),
 - Pravilnik o uvjetima i mjerilima za davanje ovlaštenja za kontrolu projekata (»Narodne novine«, broj 32/14, 69/14, 27/15),
 - Pravilnik o uvjetima smještaja, opreme, zaštite i obrade arhivskog gradiva, broju i strukturi stručnog osoblja arhiva (»Narodne novine«, broj 65/04),
 - Pravilnik o vrednovanju te postupku odabiranja i izlučivanja arhivskog gradiva (»Narodne novine«, broj 90/02),
 - Pravilnik o vrsti i sadržaju projekta za javne ceste (»Narodne novine«, broj 53/02, 20/17),
 - Pravilnik o zaštiti i čuvanju arhivskog i registraturnog gradiva izvan arhiva (»Narodne novine«, broj 63/04, 106/07),
 - Pravilnik o nadzoru nad provedbom Zakona o javnoj nabavi (»Narodne novine«, broj 65/17),
 - Naputak o izradi nacrtu akata u postupku izdavanja akata na temelju Zakona o prostornom uređenju i Zakona o gradnji te provedbi tih postupaka elektroničkim putem (»Narodne novine«, broj 56/14),
 - Odluka o kriterijima, mjerilima i postupku dodjele prostora u vlasništvu Republike Hrvatske na korištenje organizacijama civilnog društva radi provođenja programa i projekata od interesa za opće dobro (Povjerenstvo VRH 30/06/15).

2.2. Obuhvat oblika općinske imovine

U nizu zakona može se sagledati veći broj oblika imovine u vlasništvu jedinica lokalne samouprave. Oni ukazuju na bogatstvo i raznolikost te veliki potencijal ove imovine. Očekivane koristi od upotrebe imovine moraju postati važnim motivom aktivnosti i biti pažljivo naznačeni u svim razvojnim strategijama i operativnim planovima.

Pojavni oblici imovine kojima Općina Vrpolje raspolaže su sljedeći:

- poljoprivredno zemljište,
- građevinsko zemljište,
- poslovni prostori u vlasništvu općine Vrpolje,
- groblja i mrtvačnice,
- ceste,
- sportski objekti,
- imovina u obliku poslovnih udjela u trgovačkim društvima,
- prihodi proračuna koji se ostvaruju na temelju naplaćivanja naknada za korištenje imovine,
- potraživanja općine prema fizičkim i pravnim osobama,
- ostali pojavni oblici imovine u vlasništvu.

2.3. Načela upravljanja imovinom općine Vrpolje sukladno važećem zakonskom okviru

Općina Vrpolje svojom imovinom treba upravljati učinkovito i razumno, pažnjom dobrog gospodara, sukladno načelima odgovornosti, javnosti, ekonomičnosti i predvidljivosti.

Načelo odgovornosti - osigurava se propisivanjem ovlasti i dužnosti pojedinih nositelja funkcija upravljanja i raspolaganja imovinom, nadzorom nad upravljanjem imovinom, izvješćivanjem o postignutim ciljevima i učincima upravljanja i raspolaganja imovinom i poduzimanjem mjera protiv nositelja funkcija koji ne postupaju sukladno propisima.

Načelo javnosti - upravljanja imovinom osigurava se propisivanjem preglednih pravila i kriterija upravljanja imovinom u propisima i drugim aktima koji se donose na temelju Zakona o upravljanju državnom imovinom (»Narodne novine«, broj 52/18) te njihovom javnom objavom, određivanjem ciljeva upravljanja imovinom u Strategiji upravljanja imovinom i Godišnjem planu upravljanja imovinom, redovitim upoznavanjem javnosti s aktivnostima tijela koja upravljaju imovinom i javnom objavom odluka o upravljanju imovinom.

Načelo ekonomičnosti - imovinom se upravlja sukladno načelu ekonomičnosti radi ostvarivanja gospodarskih, infrastrukturnih, socijalnih i drugih javnih ciljeva Republike Hrvatske.

Načelo predvidljivosti - upravljanje i raspolaganje imovinom mora biti predvidljivo za uprave, dioničare i članove trgovačkih društava u kojima dionicama i poslovnim udjelima upravlja tijelo kojemu je ta ovlast dana u nadležnost, odnosno za suvlasnike i nositelje drugih stvarnih prava na nekretninama i ostalim pojavnim oblicima imovine. Predvidljivost upravljanja i raspolaganja imovinom ostvaruje se načelno jednakim postupanjem u istim ili sličnim slučajevima.

Strategija se oslanja na Strategiju upravljanja državnom imovinom za razdoblje od 2019. do 2025. godine te na Izvješće o obavljenoj reviziji i na odredbe odluka donesenih u vezi s upravljanjem imovinom.

Republika Hrvatska upućuje na potrebu radikalno drugačije upotrebe imovine u državnom vlasništvu pa tako i imovine u vlasništvu općine Vrpolje. Fokusiranje na stvaranje novih vrijednosti ključ je svih strukturnih reformi koje moraju osigurati bolji život svojim građanima.

Načelo učinkovitosti (»dobroga gospodara«) predstavlja učinkovito upravljanje svim pojavnim oblicima imovine u vlasništvu općine Vrpolje iz čega proizlazi potreba za aktiviranjem nekretnina u vlasništvu općine te postavljanje u funkciju gospodarskog razvoja.

Osnovna pretpostavka za promjene u učinkovitijem korištenju imovine u vlasništvu općine Vrpolje jest jačanje svijesti da imovina mora biti u funkciji stvaranja novih i dodanih vrijednosti, a ne trošak i teret koji opterećuje i koči razvoj.

Prema dostupnim informacijama, dio razvijenih zemalja iz okruženja Republike Hrvatske uspješno gospodari svojom imovinom na principima »ekonomske koristi«, stvarajući dobit i ostvarujući zadovoljavajuću zaposlenost. Iz suvremenih ekonomskih kretanja, po svemu sudeći, za uspjeh upravljanja imovinom u suvremenoj ekonomiji nije presudan tip vlasništva već kvaliteta upravljanja istom.

Općina Vrpolje treba postupati kao dobar gospodar i pratiti preporuke Revizije, a da bi se to ostvarilo, potrebno je osigurati stručne, tehničke, kadrovske i organizacijske uvjete. Općina Vrpolje teži organizirati se na potpuno novi način u upravljanju imovinom te, kao uspješan gospodar, poduzima radnje i poslove u skladu s jasnim nacionalnim i ekonomskim ciljevima.

Strategija nalaže u svojim smjernicama imatelju imovine posjedovanje vjerodostojnog uvida u opseg i strukturu imovine, što zahtjeva konkretne, točne i redovito ažurirane podatke o svim pojavnim oblicima imovine kojom raspolaže.

2.4. Akti strateškog planiranja

Strategije i Strateški programi u vlasništvu općine Vrpolje

- Odluka o usvajanju Strategije razvoja općine Vrpolje za razdoblje 2015.do 2020. godine (»Službeni vjesnik Brodsko-posavske županije«, broj 21/16)

3. ANALIZA POSTOJEĆEG STANJA UPRAVLJANJA I RASPOLAGANJA IMOVINOM U VLASNIŠTVU OPĆINE VRPOLJE

3.1. Analiza upravljanja imovinom u obliku dionica i poslovnih udjela čiji je imatelj Općina Vrpolje

Tablica 1. Trgovačka društva u (su)vlasništvu Općinu Vrpolje

	Trgovačka društva i pravne osobe od posebnog interesa za Općinu Vrpolje	Temeljni kapital u kn	% vlasništva općine Vrpolje
1.	Posavska Hrvatska d.o.o.	1.082.600,00	3,41
2.	Vodovod d.o.o.	79.662.300,00	0,27

Postupanje općine Vrpolje kao (su)vlasnika detaljnije definiraju:

- Zakon o trgovačkim društvima (»Narodne novine«, broj 111/93, 34/99, 121/99, 52/00, 118/03, 107/07, 146/08, 137/09, 125/11, 152/11, 111/12, 68/13, 110/15, 40/19),
- Zakon o sustavu unutarnjih kontrola u javnom sektoru (»Narodne novine«, broj 78/15, 102/19),
- Zakon o upravljanju državnom imovinom (»Narodne novine«, broj 52/18),
- Strategija upravljanja imovinom u vlasništvu općine Vrpolje,
- Godišnji plan upravljanja imovinom u vlasništvu općine Vrpolje

Dugoročna očekivanja od trgovačkih društava u (su)vlasništvu općine Vrpolje odredit će se planom upravljanja uvažavajući:

- strategiju poslovanja i razvoja trgovačkih društava,
- kapitalne strukture trgovačkih društava,
- pristup izvoru financiranja,
- izvedena i planirana ulaganja.

Ukupni prihodi za sva poduzeća u 2020. godini bila su 61.927.935,86 kuna. Najviši prihodi ostvareni su u trgovačkom društvu Vodovod d.o.o. i to 61.925.870,86 kuna.

Ukupan broj zaposlenika u svim poduzećima je 181 osoba. Tijekom 2020. godine u trgovačkom društvu Vodovod d.o.o. bila je zaposlena 181 osoba, dok u trgovačkom društvu Posavska Hrvatska nije bilo zaposlenih osoba.

3.1. Analiza upravljanja nekretninama u vlasništvu općine Vrpolje

Postojeći model upravljanja imovinom u vlasništvu općine Vrpolje opisan je u uvodnom dijelu Strategije, a uočena je težnja da se upravljanje imovinom obavlja transparentno i odgovorno, profesionalno i učinkovito, u skladu sa zakonskom regulativom.

Ovlasti za raspolaganje, upravljanje i korištenje nekretninama u vlasništvu općine Vrpolje imaju Općinsko vijeće i općinski načelnik, osim ako posebnim zakonom nije drukčije određeno. Općinsko vijeće, odnosno načelnik stječu, otuđuju, raspoložu i upravljaju nekretninama u vlasništvu općine Vrpolje pažnjom dobrog gospodara u interesu i cilju općeg gospodarskog i socijalnog napretka građana. Postojeći model upravljanja nekretninama normiran je putem zakonskih i podzakonskih akata, a normizacija je sprovedena i internim aktima, tj. donošenjem odluka općine Vrpolje iz područja upravljanja imovinom.

Općina Vrpolje ustrojiti će Evidenciju imovine kako bi na jednom mjestu imala uvid u nekretnine s kojima upravlja i raspoložu te osigurala funkcionalnost, transparentnost i iskoristivost imovinskih resursa. Evidencija imovine općine Vrpolje biti će izrađena u skladu sa Uredbom o Središnjem registru državne imovine (»Narodne novine«, broj 03/20).

Akti kojima je uređeno upravljanje nekretninama u vlasništvu općine Vrpolje:

- Statut općine Vrpolje (»Službeni vjesnik Brodsko-posavske županije«, br. 9/09, 5/13., 14/14., 1/18. i 8/21.)
- Odluka o nerazvrstanim cestama na području općine Vrpolje (»Službeni vjesnik Brodsko-posavske županije«, broj 10/14),
- Odluka o načinu i uvjetima davanja u zakup poslovnog prostora u vlasništvu općine Vrpolje (»Službeni vjesnik Brodsko-posavske županije«, broj 12/14),
- Odluka o izmjeni i dopuni Odluke o načinu i uvjetima davanja u zakup poslovnog prostora u vlasništvu općine Vrpolje (»Službeni vjesnik Brodsko-posavske županije«, broj 10/15),
- Odluka o davanju na privremeno korištenje dvorana u društvenim domovima na području općine Vrpolje (»Službeni vjesnik Brodsko-posavske županije«, broj 10/15),
- Odluka o davanju poslovnih prostora u vlasništvu općine Vrpolje na privremeno korištenje (»Službeni vjesnik Brodsko-posavske županije«, broj 13/15)
- Odluka o načinu upravljanja i korištenja sportskih građevina u vlasništvu općine Vrpolje (»Službena stranica općine Vrpolje«, www.vrpolje.hr),
- Odluka o načinu izvještavanja o upravljanju i raspolaganju nekretnina u vlasništvu općine Vrpolje (»Službeni vjesnik Brodsko-posavske županije«, broj 4/16),
- Odluka o popisu nerazvrstanih cesta na području općine Vrpolje (»Službeni vjesnik Brodsko-posavske županije«, broj 6/16),

3.2.1. Analiza upravljanja poslovnim prostorima u vlasništvu općine Vrpolje

Općina Vrpolje u vlasništvu, kao dio portfelja nekretnina, ima poslovne prostore. Strategijom i Planom upravljanja imovinom u vlasništvu općine Vrpolje svakako treba predvidjeti i povećanje postotka iskorištenosti poslovnih prostora. Ovim aktivnostima je ključno postići maksimalnu racionalnost i kontrolu troškova s jedne strane, a s druge strane pomnim planiranjem tekućega održavanja i investicija od strane korisnika postići dugoročno zadržavanje vrijednosti nekretnina.

Zgrada općine Vrpolje nalazi se na adresi Trg dr.Franje Tuđmana 1, 35210 Vrpolje, kč.br. 865/1 k.o. Vrpolje.

Tablica 2. Podaci o poslovnim prostorima u vlasništvu općine Vrpolje

Poslovni prostor Općinske uprave		
Korisnik poslovnog prostora/namjena	m²	k.č./k.o.
Poslovni prostor Općinske uprave-kat	181.53	865/1
Prostori u zakupu		
Korisnik poslovnog prostora/namjena	m²	k.č./k.o.
Zgrada općine Vrpolje – prizemlje/ Boso d.o.o.	135	865/1
Zgrada općine Vrpolje – prizemlje/ Hrvatska pošta d.d.	65.74	865/1
Zgrada općine Vrpolje – prizemlje/ Udruga matice umirovljenika mjesta Vrpolje	15.59	865/1
Zgrada općine Vrpolje – kat/Kud " Ivan Meštrović" Vrpolje	26.94	865/1
Zgrada općine Vrpolje – kat/LAG "Slavonska Ravnica" Vrpolje	34.61	865/1
Dječji vrtić Vrpolje/Dječji vrtić " Zvrk" Đakovo	255.9	824/2
Sportski objekti na rukometnom igralištu u Vrpolju/Rukometni klub " Vrpolje"	101.97	592/1
Sportski objekti na nogometnom igralištu u Vrpolju/NK " Sloga " Vrpolje	171.29	592/1
Sportski objekti na nogometnom igralištu u Vrpolju/ŠRU "Štuka" Vrpolje	17.01	592/1
Poslovni centar "Valentino" Vrpolje/H.T. d.d. Zagreb	17.09	865/4
Poslovni centar "Valentino" Vrpolje/UDVDR RH ogranak Vrpolje	35.4	865/4
Sportski objekti na nogometnom igralištu u Čajkovcima/NK " Mladost " Čajkovci	88.5	577/1
Lovački dom Čajkovci/Lovačka udruga " Srna" Čajkovci, Vrpolje, Stari Perkovci	132.48	706
Društveni dom Stari Perkovci- kat/Kud "Ravnica" Stari Perkovci	28.41	1398
Ambulanta Stari Perkovci/Marija Tečer, dr.med., Slavonski Brod	67.37	1400
Športsko rekreacijska zgrada u Starim Perkovcima/Konjogojska udruga Stari Perkovci	652/3	25
Sportski objekti na nogometnom igralištu u Starim Perkovcima/NK "Perkovci" Stari Perkovci	218.45	652/2

Prostori dani na korištenje		
Korisnik poslovnog prostora/namjena	m²	k.č./k.o.
Zgrada općine Vrpolje – prizemlje, Hrv. čitaonica i knjižnica	56.93	865/1
Zgrada općine Vrpolje – prizemlje/Dvorana za svatove, karmine, zabave i dr.	205.1	865/1
Zgrada općine Vrpolje – kat/Općina Vrpolje, Općinsko vijeće i pravne osobe po potrebi	55.29	865/1
Zgrada općine Vrpolje – kat/Ured državne uprave u Brodsko-posavskoj županiji	18.6	865/1
Zgrada općine Vrpolje – kat/ Ministarstvo poljoprivrede- Poljoprivredno savjetodavna služba RH	30	865/1
Društveni dom Čajkovci/Dvorana-sala za svatove, karmine, zabave i dr.	230.5	579
Društveni dom Čajkovci/Ogranak udruge 108. brigade ZNG RH općine Vrpolje	38.56	579
Društveni dom Čajkovci/STEM up Udruga za razvoj informacijsko-komunikacijskih tehnologija i poduzetništva	11.93	579
Mrtvačnica, kuća oproštaja u Čajkovcima	36	710
Društveni dom Stari Perkovci-prizemlje/Dvorana za svatove, karmine, zabave i dr.	339.18	1398
Vatrogasni dom Stari Perkovci/DVD Star Perkovci	63	1400/1401
Mrtvačnica, kuća oproštaja u Starim Perkovcima	63.17	712
Poslovni prostori koji nisu u uporabi		
Korisnik poslovnog prostora/namjena	m²	k.č./k.o.
Stara škola Čajkovci-Nije u upotrebi. Općina je izradila projekt i građevinsku dozvolu za rekonstrukciju u poslovno- stambenu građevinu.	220.1	578/1

3.2.2. Analiza upravljanja građevinskim i poljoprivrednim zemljištem u vlasništvu općine Vrpolje

Portfelj nekretnina općine Vrpolje čini građevinsko i poljoprivredno zemljište, koje predstavlja potencijal za privlačenje investicija i ostvarivanje ekonomskog rasta. Aktivnosti u upravljanju i raspolaganju zemljištem u vlasništvu općine Vrpolje podrazumijevaju i provođenje postupaka stavljanja tog zemljišta u funkciju: prodajom, osnivanjem prava građenja i prava služnosti, rješavanjem imovinskopravnih odnosa, davanjem u zakup zemljišta te kupnjom građevinskog i poljoprivrednog zemljišta za korist općine Vrpolje, kao i druge poslove u vezi sa građevinskim i poljoprivrednim zemljištem u vlasništvu općine Vrpolje, ako upravljanje i raspolaganje njima nije u nadležnosti drugog tijela.

Općina Vrpolje raspolaže i upravlja sa poljoprivrednim i građevinskim zemljištem.

Građevinsko zemljište je zemljište koje je izgrađeno, uređeno ili prostornim planom namijenjeno za građenje građevina ili uređenje površina javne namjene.

Problematika oko poljoprivrednih zemljišta u Republici Hrvatskoj pa tako i jedinica lokalne (regionalne) samouprave, sastoji se od nesređenih imovinsko-pravnih odnosa, usitnjenosti, malih parcela i raspršenosti. To su glavni razlozi neučinkovitosti poljoprivredne proizvodnje. Na to se nadovezuje nemogućnost planskoga i sustavnoga planiranja i razvoja poljoprivrednoga gospodarstva. Program okrupnjavanja poljoprivrednoga zemljišta treba povećati prosječni poljoprivredni posjed u Hrvatskoj i površinu poljoprivrednoga zemljišta obiteljskih gospodarstava te smanjiti broj parcela. Kako bi se riješio ovaj problem donesen je novi Zakon o poljoprivrednom zemljištu prema kojem su jedinice lokalne samouprave dužne donijeti program korištenja sredstava koja su prihod jedinica lokalne samouprave namijenjena isključivo za okrupnjavanje, navodnjavanje, privođenje funkciji i povećanje vrijednosti poljoprivrednog zemljišta te su dužni Ministarstvu podnositi godišnje izvješće o ostvarivanju programa korištenja sredstava svake godine do 31. ožujka za prethodnu godinu.

Podaci o zemljištima u vlasništvu općine Vrpolje bit će objedinjeni u Evidenciji imovine koja će biti dostupna na službenim stranicama općine.

Jedinice lokalne samouprave ovlaštene su bez naknade pristupiti podacima i koristiti podatke o poljoprivrednom zemljištu u vlasništvu države iz evidencije sudova, tijela državne uprave, zavoda i pravnih osoba čiji je osnivač Republika Hrvatska, kao i drugih javnih evidencija.

Jedinice lokalne samouprave odnosno Grad Zagreb ne mogu raspolagati poljoprivrednim zemljištem u vlasništvu države prije donošenja Programa na koji je Ministarstvo dalo suglasnost.

Ističe se potreba voditi računa o podnesenim zahtjevima za povrat, odnosno određivanje naknade za oduzetu imovinu temeljem Zakona o naknadi za imovinu oduzetu za vrijeme jugoslavenske komunističke vladavine, jer Republika Hrvatska zajedno s jedinicama lokalne (regionalne) samouprave može raspolagati samo onim zemljištem za koje je pribavljena potvrda da za isto nije podnesen zahtjev za povrat.

Općina Vrpolje u narednom sedmogodišnjem razdoblju ima u planu realizaciju projekata kojim bi poboljšala i unaprijedila život stanovnika, neki od planiranih projekata nalaze se u tablici broj 3.

Tablica 3. Razvojni projekti općine Vrpolje

Projekti
Rekonstrukcija/dogradnja zgrade općine Vrpolje
Izgradnja doma za starije i nemoćne osobe u naselju Vrpolje
Izgradnja stanova putem Programa POS-a (program poticanja stanogradnje) u naselju Vrpolje
Program „Zaželi“- program zapošljavanja žena
Izgradnja Kulturno-turističkog centra Eko-etno kuća u Vrpolju
Rekonstrukcija građevine (dogradnja, nadogradnja i prenamjena) javne i društvene namjene u Vatrogasni dom u Starim Perkovcima
Izgradnja silaza i ulaza s autoceste A5 na županijsku cestu 4202 u Čajkovcima
Izgradnja komunalne infrastrukture u poslovnoj zoni „Vašarište“
Program „Čitanjem do uključiva društva“-uspostava pokretne knjižnice
Rekonstrukcija i izgradnja pješačkih staza i nerazvrstanih cesta u ulicama na području općine Vrpolje
Izgradnja sportsko-rekreacijskog centra na Ciglani u Vrpolju

3.2.3. Analiza upravljanja nekretninama u vlasništvu općine Vrpolje namijenjenim prodaji

Jedan od ciljeva u Strategiji je da Općina Vrpolje mora na racionalan i učinkovit način upravljati svojim nekretninama na način da one nekretnine koje su potrebne Općini Vrpolje budu stavljene u funkciju koja će služiti njezinu racionalnijem i učinkovitijem funkcioniranju. Sve druge nekretnine moraju biti ponuđene na tržištu bilo u formi najma, odnosno zakupa, bilo u formi njihove prodaje javnim natječajem. Općina će ukoliko se za to ukaže potreba prodavati, kupovati ili mijenjati nekretnine.

3.2.4. Analiza neprocijenjenih nekretnina u vlasništvu općine Vrpolje

Procjena vrijednosti nekretnina u Republici Hrvatskoj regulirana je Zakonom o procjeni vrijednosti nekretnina (»Narodne novine«, broj 78/15), koji je donesen 03. srpnja 2015. godine, a na snazi je od 25. srpnja iste godine.

Ovim Zakonom uređuje se procjena vrijednosti nekretnina, određuju se procjenitelji, sastav i nadležnosti procjeniteljskih povjerenstava i visokog procjeniteljskog povjerenstva, nadležnosti upravnih tijela županija, Grada Zagreba i velikoga grada u provedbi ovoga Zakona, metode procjenjivanja vrijednosti nekretnina, način procjene vrijednosti prava i tereta koji utječu na vrijednost nekretnine, način procjene iznosa naknade za izvlaštene nekretnine, način prikupljanja, evidentiranja, evaluacije i izdavanja podataka potrebnih za procjene vrijednosti nekretnina za sve nekretnine u Republici Hrvatskoj, neovisno o tome u čijem su vlasništvu.

Ovaj Zakon sadržava odredbe koje su u skladu s Direktivom 2014/17/EU Europskog parlamenta i Vijeća o ugovorima o potrošačkim kreditima koji se odnose na stambene nekretnine i o izmjeni Direktiva 2008/48/EZ i 2013/36/EU i Uredbe (EU) broj 1093/2010 (tekst važan za EGP) (SL L 60, 28. 2. 2014.).

Procjenu vrijednosti nekretnine mogu vršiti jedino ovlaštene osobe: stalni sudski vještaci i stalni sudski procjenitelji.

Općina Vrpolje, tijekom sedmogodišnjeg razdoblja, vršit će procjenu nekretnina ukoliko se za to ukaže potreba.

Zakon se isključivo bavi tržišnom vrijednosti nekretnina, koja se procjenjuje pomoću tri metode i sedam postupaka, a propisan je i način na koji se prikupljaju podaci koje procjenitelji dobiju primjenjujući propisanu metodologiju, koje podatke potom evaluiraju i dalje koriste. U slučaju povrede Zakona propisani su nadzor i sankcije. Ovisno o tome što se s nekretninom želi ostvariti, Zakonom su propisani i posebni načini procjene vrijednosti nekretnina.

3.2.5. Analiza zahtjeva za darovanje nekretnina upućenih Ministarstvu prostornog uređenja, graditeljstva i državne imovine

U upućenim zahtjevima za darovanje nekretnina navedena je svrha za koju jedinice lokalne i područne (regionalne) samouprave traže darovanje nekretnina, a pretežito se odnosi na zemljište potrebno za izgradnju poduzetničkih zona, infrastrukturnih i drugih građevina, objekata za društvene, kulturne i javne potrebe te lovačkih i planinarskih domova.

Uredbom o darovanju nekretnina u vlasništvu Republike Hrvatske propisano je da se nekretnine u vlasništvu Republike Hrvatske mogu darovati jedinicama lokalne i područne (regionalne) samouprave i ustanovama čiji je osnivač Republika Hrvatska, odnosno jedinica lokalne i područne (regionalne) samouprave, u svrhe navedene u članku 3. spomenute Uredbe, a to su:

- ostvarenja projekata koji su od osobitog značaja za gospodarski razvoj, poput izgradnje poduzetničkih zona i drugih sličnih projekata,

- ostvarenja projekata koji su od općega javnog ili socijalnoga interesa, poput izgradnje škola, dječjih vrtića, bolnica, domova zdravlja, groblja i drugih sličnih projekata, i
- izvršenja obveza Republike Hrvatske.

Sve nekretnine koje su dana 01.01.2017. bile u uporabi kao škole, domovi zdravlja, bolnice i ostale ustanove čiji su osnivači JL(R)S, a vlasništvo su RH te se koriste u obrazovne i zdravstvene svrhe, a nadalje i groblja, mrtvačnice, spomenici, parkovi, trgovi, dječja igrališta, sportsko-rekreacijski objekti, sportska igrališta, društveni domovi, vatrogasni domovi, spomen-domovi, tržnice i javne stube upisat će se na temelju novog Zakona o upravljanju državnom imovinom u vlasništvo JLS koja istima upravlja odnosno na čijem se području ustanova nalazi. Sukladno tome, JLS imaju dužnost dostaviti Ministarstvu zahtjev za izdavanje isprave podobne za upis prava vlasništva na gore spomenutim nekretninama do 31.12.2019. Ministarstvo će potom razmotriti zahtjev te izdati ispravu podobnu za upis prava vlasništva na navedenim nekretninama JLS, odnosno ustanovi sukladno pravovremeno podnesenim zahtjevima. Ustanove su pri tome dužne provesti sve pripremne i provedbene postupke uključujući i formiranje građevinskih čestica u svrhu upisa vlasništva na navedenim nekretninama u zemljišne knjige. Troškove spomenutih postupaka snose JLS, odnosno ustanove.

3.2.6. Nekretnine Republike Hrvatske i lokalna i područna (regionalna) samouprava

S nekretninama u vlasništvu Republike Hrvatske, u odnosu na zahtjeve jedinica lokalne i područne (regionalne) samouprave, postupalo se uglavnom na način da se udovoljavalo njihovim zahtjevima te su im nekretnine darovane u svrhu izgradnje infrastrukturnih objekata, odnosno drugih objekata kojima se podizao obrazovni, kulturni ili drugi standard. Pri tome su temelj bili i još uvijek jesu, Uredba o darovanju nekretnina u vlasništvu Republike Hrvatske, Zakon o uređivanju imovinskopravnih odnosa u svrhu izgradnje infrastrukturnih građevina i novi Zakon o upravljanju državnom imovinom.

Jedinice lokalne samouprave koje su fizičkim osobama isplatile naknadu za zemljište oduzeto za vrijeme jugoslavenske komunističke vladavine, a koje je sukladno posebnom propisu postalo vlasništvo Republike Hrvatske po sili zakona, mogu do 31. prosinca 2018., a najkasnije 60 dana od primitka pravomoćnog rješenja podnijeti zahtjev prema Republici Hrvatskoj za naknadu.

Republika Hrvatska izvršiti će obvezu prema jedinici lokalne samouprave isključivo raspolaganjem nekretninama i/ili drugim pravima u vlasništvu Republike Hrvatske, u korist jedinice lokalne samouprave u vrijednosti do ukupnog iznosa isplaćene naknade za oduzeto zemljište za vrijeme jugoslavenske komunističke vladavine. Ukupni iznos isplaćene naknade za oduzeto zemljište za vrijeme jugoslavenske komunističke vladavine jednak je zbroju iznosa naknade koji je pravomoćno utvrđen, do dana podnošenja zahtjeva u upravnom ili parničnom postupku povodom utvrđivanja iznosa naknade za oduzeto zemljište i kamatama obračunanim na isti iznos na dan isplate fizičkoj osobi. U slučaju raspolaganja nekretninama i/ili drugim pravima u vlasništvu Republike Hrvatske u korist jedinice lokalne samouprave procijenjena vrijednost nekretnine i/ili prava u vlasništvu Republike Hrvatske mora biti jednaka ukupnom iznosu isplaćene naknade za oduzeto zemljište za vrijeme jugoslavenske komunističke vladavine. Raspolaganje nekretninama i/ili drugim pravima u vlasništvu Republike Hrvatske u korist jedinice lokalne samouprave provodi se bez naknade za raspolaganje (bez isplate kupoprodajne cijene).

Ključan element uspješne aktivacije imovine su kvalitetni projekti i donošenje prostornih planova od strane jedinica lokalne i područne (regionalne) samouprave. U proteklom su razdoblju nekretnine u vlasništvu Republike Hrvatske često zapostavljane u prostornim planovima, a parcijalni interesi dominirali su u donošenju tih dokumenata, jer su u mnogim prostornim planovima određene male i za investicije neadekvatne parcele građevinskog zemljišta, što je onemogućavalo veće investiranje. Na tom se nivou uočila potreba za okrupnjivanjem čestica u vlasništvu Republike Hrvatske i lokalne i područne

(regionalne) samouprave. Nadležna državna tijela ne raspolažu podacima o nekretninama u vlasništvu Republike Hrvatske koje se nalaze unutar obuhvata dokumenata prostornoga uređenja, a Registar nekretnina Republike Hrvatske nije funkcionalno uspostavljen. Sukladno odredbama novog Zakona o upravljanju državnom imovinom jedinice lokalne i područne (regionalne) samouprave dužne su u postupku izrade i donošenja prostornog plana županije i prostornog plana uređenja općine/grada dostaviti Ministarstvu odluku o izradi toga plana a u planu je i donošenje novog Zakona o središnjem registru državne imovine.

Središnji registar predstavljat će sveobuhvatnu i cjelovitu, metodološki standardiziranu i kontinuirano ažuriranu evidenciju državne imovine. Pod pojmom državne imovine podrazumijeva se sva nefinancijska i financijska imovina države i to: imovina u vlasništvu Republike Hrvatske, imovina jedinica lokalne, odnosno područne (regionalne) samouprave, imovina trgovačkih društava, zavoda i drugih pravnih osoba čiji je osnivač Republika Hrvatska i/ili jedinica lokalne, odnosno područne (regionalne) samouprave, imovina ustanova kojima je jedan od osnivača Republika Hrvatska i/ili jedinica lokalne, odnosno područne (regionalne) samouprave, imovina ustanova kojima je jedan od osnivača ustanova čiji je osnivač Republika Hrvatska i/ili jedinica lokalne, odnosno područne (regionalne) samouprave i imovina pravnih osoba s javnim ovlastima te pojavni oblici državne imovine koji su tim pravnim osobama na temelju posebnog propisa ili pravnog posla dani na upravljanje ili korištenje.

U proteklom razdoblju vršena su značajna darovanja u korist jedinica lokalne i područne (regionalne) samouprave, bez provedbe stvarnog nadzora, a osobito radi utvrđivanja jesu li predmetne nekretnine uopće stavljene u funkciju i je li funkcija u skladu sa svrhom darovanja. Najveći problem pritom su darovanja u svrhu osnivanja zona malog gospodarstva, gdje nerijetko nekretnine koje su darovane u tu svrhu nisu stavljene u funkciju, već su nakon prijenosa prava vlasništva s Republike Hrvatske na jedinice lokalne i područne (regionalne) samouprave ostale zapuštene ili se njima dalje raspolagalo, a dobiveni se novac iskoristio za druge svrhe.

3.2.7. Stanje dokumentacije o nekretninama

Katastar – Državna geodetska uprava ima relativno pouzdane i precizne podatke o broju i obliku katastarskih čestica na području općine Vrpolje.

Zemljišne knjige – Općina Vrpolje procjenjuje da je od ukupne njene imovine dio čestica upisan u zemljišnim knjigama, no da postoji potreba za provođenjem obnove katastra i zemljišnih knjiga, jer su službene katastarske i zemljišnoknjižne evidencije neusklađene.

Registar državne imovine – na službenoj Internet stranici Ministarstva državne imovine objavljen je Registar državne imovine:

<http://registar-imovina.gov.hr/default.aspx?action=nekretnine>

Državna riznica – Ministarstvo financija je izradilo obvezujuće Upute o priznavanju, mjerenju i evidentiranju imovine u vlasništvu Republike Hrvatske. Navedene Upute obuhvaćaju obveznike njene primjene, tumačenje obuhvata imovine u vlasništvu Republike Hrvatske, potrebu usklađivanja knjigovodstvenog sa stvarnim stanjem imovine, načela iskazivanja vrijednosti imovine, postupak procjene vrijednosti imovine te knjigovodstveno evidentiranje u računovodstvu proračuna.

Prostorni planovi – Općina Vrpolje ima usvojen Prostorni plan uređenja općine Vrpolje:

- Odluka o donošenju Prostornog plana uređenja općine Vrpolje (»Službeni vjesnik Brodsko-posavske županije«, broj 2/06),
- Odluka o donošenju I. Izmjena i dopuna Prostornog plana uređenja općine Vrpolje (»Službeni vjesnik Brodsko-posavske županije«, broj 9/10),
- Odluka o usklađenju Prostornog plana uređenja općine Vrpolje sa Zakonom o prostornom uređenju

(NN br. 153/13) (»Službeni vjesnik Brodsko-posavske županije«, broj 11/16),

· Odluka o donošenju 3. Izmjena i dopuna Prostornog plana uređenja općine Vrpolje (»Službeni vjesnik Brodsko - posavske županije«, broj 8/21)

Evidencije – Evidencija imovine uskladit će se sa Uredbom o Središnjem registru državne imovine (»Narodne novine«, broj 03/20), kojom je propisan način uspostave, sadržaj, oblik i način vođenja registra državne imovine, a koji na jednom mjestu obuhvaća podatke o pojedinom obliku imovine u vlasništvu općine Vrpolje, kako bi bio dostupan zainteresiranim stranama.

Od izrazitog je značaja urediti evidencije nekretnina u vlasništvu općine jer su one temeljna pretpostavka za ekonomično upravljanje nekretninama i učinkovito djelovanje internoga tržišta nekretnina. U ovom su trenutku evidencije u većini učinkovite ali neučinkovite na način da njihove međusobne usporedbe u cijelosti nisu moguće, što uzrokuje pomanjkanje pouzdanih i vjerodostojnih podataka o cjelovitom opsegu nekretnina u vlasništvu općine, stoga će se, u što je moguće kraćem roku, uspostaviti cjelovite i ažurne evidencije imovine u svom vlasništvu.

3.1. Analiza upravljanja i raspolaganja ostalom imovinom i koncesijama

3.3.1. Mineralne sirovine

Osnovni dokument kojim se utvrđuje gospodarenje mineralnim sirovinama i planira rudarska gospodarska djelatnost na državnoj razini je Strategija gospodarenja mineralnim sirovinama, koju donosi Hrvatski sabor na prijedlog Vlade Republike Hrvatske. Na snazi je Zakon o rudarstvu (»Narodne novine«, broj 56/13, 14/14, 52/18, 115/18, 98/19) i Zakon o istraživanju i eksploataciji ugljikovodika (»Narodne novine«, broj 52/18, 52/19).

Zakonom o rudarstvu (»Narodne novine«, broj 56/13, 14/14, 52/18, 52/19, 98/19) uređuje se istraživanje i eksploatacija mineralnih sirovina, gospodarenje mineralnim sirovinama i planiranje rudarske gospodarske djelatnosti, istraživanja i utvrđivanje rezervi mineralnih sirovina, izrada i provjera rudarskih projekata, eksploatacija mineralnih sirovina, davanje koncesije za eksploataciju, građenje i uporabu rudarskih objekata i postrojenja, izrada rudarskih planova i izvođenje rudarskih mjerenja, sanacija otkopanih prostora, naknada za koncesiju, naknada štete, mjere osiguranja, sigurnosti i zaštite, stručna sprema za obavljanje određenih poslova u rudarstvu, upravni i inspekcijski nadzor, prekršajne odredbe i druga pitanja. Za istraživanje i eksploataciju obnovljivih ležišta građevinskog pijeska i šljunka u području važnom za vodni režim primjenjuju se propisi o vodama, a za istraživanje i eksploataciju mineralnih sirovina iz neobnovljivih ležišta na području važnom za vodni režim i u zonama sanitarne zaštite izvorišta vode za piće, uz odredbe Zakona o rudarstvu, primjenjuju se i propisi o vodama.

Jedince lokalne (regionalne) samouprave dužne su u svojim razvojnim dokumentima osigurati provedbu Strategije gospodarenja mineralnim sirovinama i osigurati njezinu provedbu u roku od tri godine od dana usvajanja strategije gospodarenja mineralnim sirovinama u Hrvatskome saboru.

Državni ured za reviziju, Područni ured Slavonski Brod u studenom 2016. godine objavio je Izvješće o obavljenoj reviziji - Gospodarenje mineralnim sirovinama na području Brodsko-posavske u kojem su objavljeni podaci o prostorima predviđenim za eksploataciju mineralnih sirovina na području županije. Općina Vrpolje ne spominje se u navedenom Izvješću.

3.3.2. Poljoprivredno zemljište

Zakonom o poljoprivrednom zemljištu (»Narodne novine«, broj 20/18, 115/18, 98/19) uređuje se održavanje i zaštita poljoprivrednog zemljišta, korištenje poljoprivrednog zemljišta, promjena namjene

poljoprivrednog zemljišta i naknada, raspolaganje poljoprivrednim zemljištem u vlasništvu Republike Hrvatske i Zemljišni fond.

Provedbom ovog Zakona očekuje se uvođenje veće discipline u prenamjeni poljoprivrednoga zemljišta, formiranje jezgre poljoprivrednih gospodarstava koja će imati dugoročnu perspektivu poljoprivrednih proizvođača s obzirom na zemljišne resurse, uspostava informacijskog sustava kojom se želi poboljšati upravljanje poljoprivrednim zemljištem te ubrzavanje raspolaganja državnim poljoprivrednim zemljištem, što je i glavni prioritet koji treba proisteći iz provedbe Zakona. U ukupnosti Zakon bi trebao donijeti okrupnjavanje poljoprivrednih gospodarstava, povećanje korištenih poljoprivrednih površina te stavljanje u funkciju do sada nekorisćenog poljoprivrednog zemljišta. Sva imovina općine Vrpolje pa tako i zemljišta objedinjena su u Evidenciji imovine.

3.2. Zaključna razmatranja o postojećem stanju upravljanja općinskom imovinom

Analizom postojećeg stanja upravljanja općinskom imovinom prepoznata je inicijalna pretpostavka za učinkovito upravljanje općinskom imovinom, a radi se ponajprije o operativnoj uspostavi sveobuhvatne kvantitativne i kvalitativne evidencije imovine, kojom upravlja Općina Vrpolje.

Provedbom analize trgovačkih društava te drugih pravnih osoba od strateškog i posebnog interesa za Općinu Vrpolje prepoznata je neophodnost uspostave strateškog pristupa pri utvrđivanju pravnih osoba od posebnog interesa. Prethodno navedeno, važno je ostvariti kako bi se prepoznale sve prioritetne aktivnosti upravljanja te raspolaganja pravnim osobama od posebnog interesa u budućem sedmogodišnjem periodu.

Osnova efikasnog upravljanja općinskim nekretninama jesu uređeni imovinskopravni odnosi. Stoga je neophodno eliminirati sljedeće prepreke:

1. neusklađenost zemljišnoknjižnog i katastarskog stanja, odnosno neriješene imovinskopravne odnose i
2. sudski postupci, nedovršeni različiti postupci koji se vode u svrhu utvrđivanja prava vlasništva kao i završeni sudski postupci za koje u zemljišnim knjigama nisu brisane zabilježbe sporova.

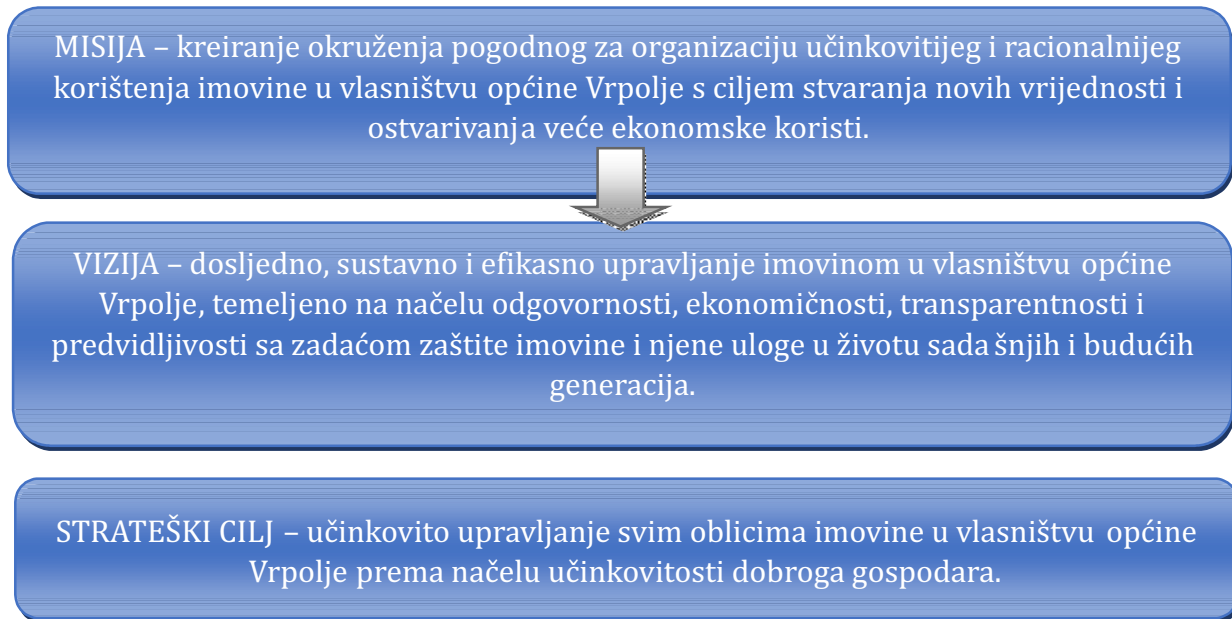
Namjera općine je dovesti nekretnine u stanje imovinskopravne, prostorno-planske te funkcionalno-tržišne sposobnosti.

Prilikom provođenja analize utvrđene su i slabosti postojećeg sustava upravljanja općinskom imovinom te one čine važan aspekt u oblikovanju Strategije upravljanja imovinom općine Vrpolje za razdoblje 2021. – 2027. godine, a putem strateških mjera, projekata i aktivnosti navedenih u ovom dokumentu u narednom sedmogodišnjem razdoblju radit će se na postupnom otklanjanju uočenih slabosti.

4. STRATEŠKO USMJERENJE UPRAVLJANJA OPĆINSKOM IMOVINOM

Strateško usmjerenje podrazumijeva definiranu viziju i strateške ciljeve te je prikazano na slici broj 1, a detaljno razrađeno u potpoglavlju 4.1. Vizija upravljanja općinskom imovinom te potpoglavlju 4.2. Strateški cilj upravljanja općinskom imovinom.

Slika 1. Strateško usmjerenje upravljanja državnom imovinom



Misija se ogleda u jedinstvenoj svrsi koja stvara kontekst iz kojeg proizlazi vizija te se utvrđuju strateški i posebni ciljevi te postavljaju mjere, projekti i aktivnosti. Misija općine Vrpolje je kreirati okruženje pogodno za organizaciju učinkovitijeg i racionalnijeg korištenja imovine u vlasništvu općine Vrpolje s ciljem stvaranja novih vrijednosti i ostvarivanja veće ekonomske koristi.

Vizija ukazuje na složeni prijelaz iz trenutnog stanja u buduće uz misiju i vrijednosti, a kroz dinamiku strategije. Vizija općine Vrpolje je dosljedno, sustavno i efikasno upravljanje imovinom u vlasništvu općine Vrpolje, temeljeno na načelima odgovornosti, ekonomičnosti, transparentnosti i predvidljivosti sa zadaćom zaštite imovine i njene uloge u životu sadašnjih i budućih generacija.

Imovinski aspekt u vlasništvu općine Vrpolje karakterizira izniman razvojni potencijal koji treba biti usmjeren prema strateškim razvojnim prioritetima. Kako bi se u potpunosti ispunio potencijal općinske imovine, kao razvojna potreba prepoznata je nužnost kontinuirane uporabe općinske imovine.

4.2. Strateški cilj upravljanja općinskom imovinom

Temeljni cilj Strategije jest učinkovito upravljati svim oblicima imovine u vlasništvu općine Vrpolje prema načelu učinkovitosti dobrog gospodarstva.

Postizanje ovog cilja dugoročni je posao, kojeg Općina Vrpolje mora ostvariti u interakciji sa građanima i omogućiti uključivanje zainteresirane javnosti, kako bi svojim prijedlozima i sugestijama sudjelovali u ostvarenju misije i podizanju transparentnosti.

Ovom Strategijom se iskazuje snažna volja i opredjeljenje za boljim uređenjem naslijeđenog stanja u upravljanju imovinom općine Vrpolje. Strategija određuje ciljeve i smjernice koje će se realizirati kroz planirane aktivnosti općine Vrpolje, trgovačkih društava te ustanova. Predlaže se postupanje općine Vrpolje sukladno smjernicama Strategije.

Općina Vrpolje mora organizirati očuvanje strateški važne i vrijedne imovine, kulturne baštine i raspoloživih prirodnih resursa, a sve u cilju očuvanja lokalne samosvojnosti, uz istodobno osiguranje ubrzanog ekonomskog rasta.

U tom procesu, koji mora biti trajan, nužno je sustavno jačati društvenu svijest. Znanje, rad, dobra organizacija i ulaganje kapitala stvaraju pretpostavke za uspostavu novih vrijednosti, postizanje razvojnih ciljeva te, u konačnici, dobrobit svih građana i društva u cjelini. Fokusiranje na stvaranje novih vrijednosti ključ je ostvarenja svih strateških reformi, kojima se osigurava bolji život svih građana.

Ovom Strategijom definiraju se pristup i nove polazne osnove za gospodarenje i upravljanje imovinom u vlasništvu općine Vrpolje, i to kroz prethodno navedeni, dugoročni strateški cilj.

5. KASKADIRANJE STRATEŠKOG CILJA UPRAVLJANJA OPĆINSKOM IMOVINOM

Iz strateškog cilja upravljanja općinskom imovinom izvodi se sedam posebnih ciljeva upravljanja općinskom imovinom. Prema članku 2. Zakona o sustavu strateškog planiranja i upravljanja razvojem Republike Hrvatske poseban cilj je srednjoročni cilj definiran u nacionalnim planovima i planovima razvoja jedinica lokalne i područne (regionalne) samouprave kojim se ostvaruje strateški cilj iz strategije i poveznica s programom u državnom proračunu ili proračunu jedinice lokalne i područne (regionalne) samouprave. Posebni ciljevi upravljanja državnim imovinom kao i programiranje pripadajućih mjera, projekata i aktivnosti predstavljaju provedbu strategije upravljanja općinskom imovinom i bit će detaljnije opisani u nastavku poglavlja.

Posebni ciljevi biti će raščlanjeni u pogledu programiranja pripadajućih mjera, projekata i aktivnosti koje predstavljaju implementaciju posebnog cilja kao i neizravnu primjenu strateškog cilja. Također će biti prepoznati pokazatelji ishoda za posebne ciljeve kako bi se provedba upravljanja općinskom imovinom uspješno mogla pratiti te će biti identificirani i pokazatelji rezultata za mjere, projekte i aktivnosti koji se metodično razrađuju godišnjim planovima upravljanja općinskom imovinom kao operativnim dokumentima koji se temelje na Strategiji i kojima se provode elementi strateškog planiranja definirani u Strategiji.

Slika 1. Kaskadiranje strateškog cilja upravljanja općinskom imovinom



5.1. Poseban cilj 1.1. „Učinkovito upravljanje nekretninama u vlasništvu općine Vrpolje“

Općina Vrpolje osim financijskim sredstvima upravlja i raspolaže pokretninama i nekretninama. Osim zakonima i drugim propisima, uvjeti, procedure i način raspolaganja poslovnim prostorom i zemljištem utvrđeni su i prethodno navedenim internim aktima općine Vrpolje.

Općinske nekretnine iznimno su važan resurs kojim Općina Vrpolje mora efikasno raspolagati u cilju realizacije društvenog, obrazovnog i kulturnog napretka te zaštite za buduće naraštaje. Nekretnine općine Vrpolje najvažniji su aspekt općinskog kapitala te je s istima potrebno postupati odgovorno od strane svih korisnika upravitelja i imatelja. Sve aktivnosti upravljanja i raspolaganja općinskom imovinom moraju se odvijati sukladno važećim zakonima i propisima.

Prema novom Zakonu o upravljanju državnom imovinom kada je to opravdano i obrazloženo razlozima poticanja gospodarskog napretka, socijalne dobrobiti građana i ujednačavanja gospodarskog i demografskog razvitka svih krajeva Republike Hrvatske, nekretninama se može raspolagati u korist jedinica lokalne i područne (regionalne) samouprave i bez naknade.

Raspolaganje se provodi na zahtjev jedinica lokalne i područne (regionalne) samouprave na koju se prenosi ono pravo s kojim se postiže ista svrha, a koje je najpovoljnije za Republiku Hrvatsku.

Tablica 4. Kaskadiranje Posebnog cilja 1.1.
„Učinkovito upravljanje nekretninama u vlasništvu općine Vrpolje“

Poseban cilj upravljanja općinskom imovinom	Mjere - skup povezanih projekata i aktivnosti kojim se ostvaruje poseban cilj	Pokazatelji ishoda za poseban cilj upravljanja općinskom imovinom	Pokazatelji učinka za strateški cilj upravljanja općinskom imovinom
Učinkovito upravljanje nekretninama u vlasništvu općine Vrpolje	Aktivacija neiskorištene i neaktivne općinske imovine putem zakupa (najma)	Ujednačenje standarda korištenja poslovnih prostora na razini svih tijela državne uprave te drugih korisnika proračuna	Jačanje gospodarske konkurentnosti općine Vrpolje Ostvarivanje infrastrukturnih, socijalnih i drugih javnih ciljeva

Na to koliko će se efikasno realizirati mjera *Aktivacije neiskorištene i neaktivne općinske imovine putem zakupa (najma)* trenutno utjecaj ima nesređenost imovinskopravnih odnosa na nekretninama u vlasništvu općine Vrpolje, odnosno neusklađenost podataka u zemljišnim knjigama i katastru te dugotrajnost postupka obnove zemljišnih knjiga koji je u tijeku u velikom dijelu Republike Hrvatske te novih katastarskih izmjera.

Kao potencijalno rješenje navedenih problema čeka se rezultat prijedloga izmjena određenih zakonskih i podzakonskih propisa poput prijedloga Zakona o neprocijenjenom građevinskom zemljištu, dok su uspostavljeni: Zakon o izmjenama i dopunama Zakona o zakupu i kupoprodaji poslovnih prostora, Uredba o načinima raspolaganja nekretninama u vlasništvu Republike Hrvatske i Uredba o darovanju nekretnina u vlasništvu Republike Hrvatske čime bi se omogućio nastavak adekvatnog upravljanja općinskom imovinom.

Krajnji cilj je ekspanirati broj investicijskih projekata uz aktivaciju neaktivne općinske imovine, dakle realizirati barem dva investicijska projekta godišnje.

S obzirom na analizirane podatke u proteklom razdoblju, a u svrhu ostvarenja dosljednosti adekvatnog upravljanja nekretninama koje su u nadležnosti općine, predlažu se daljnji postupci u sljedećim koracima:

· Poslovni prostori

U narednom sedmogodišnjem periodu na kojem se bazira Strategija, neaktivni poslovni prostori i stvari ponudit će se na tržištu. Cilj je da poslovni prostori u vlasništvu općine Vrpolje budu popunjeni koliko je to moguće. Općina Vrpolje mora racionalno i učinkovito upravljati poslovnim prostorima, i to na način da oni poslovni prostori koji su potrebni Općini Vrpolje budu stavljeni u funkciju koja će služiti njezinu racionalnijem i učinkovitijem djelovanju.

Svi drugi poslovni prostori moraju biti ponuđeni na tržištu, bilo u formi najma, odnosno zakupa, bilo u formi njihove prodaje javnim natječajem. Potrebno je ujednačiti standarde korištenja poslovnih prostora na razini svih tijela državne uprave te drugih korisnika proračuna. Temeljno načelo tijekom realizacije ove aktivnosti bit će javni natječaj te procjena vrijednosti predmetnog poslovnog prostora. Nadalje, u donošenju odluke o prodaji poslovnog prostora vodit će se računa i o odredbama Zakona o zakupu i kupoprodaji poslovnog prostora.

5.2. Poseban cilj 1.2. „Unaprjeđenje korporativnog upravljanja i vršenje kontrola općine Vrpolje kao (su)vlasnika trgovačkih društava“

Trgovačka društva u (su)vlasništvu općine Vrpolje, vrlo su važna za zapošljavanje te znatno pridonose cjelokupnoj gospodarskoj aktivnosti, posebno stoga što pružaju usluge od javnog interesa s osobinama javnog dobra, no u novije vrijeme suočena su s liberalizacijom tržišta. Unatoč svom specifičnom karakteru, ona moraju prilagoditi svoju organizaciju i poslovanje izazovu konkurencije te učinkovito poslovati, a sve u skladu s principima tržišnog natjecanja.

Za poslovanje trgovačkih društava i ustanova u (su)vlasništvu jedinice lokalne samouprave često su potrebne nekretnine u vlasništvu Republike Hrvatske.

Tablica 5. Kaskadiranje Posebnog cilja 1.2. „Unaprjeđenje korporativnog upravljanja i vršenje kontrola općine Vrpolje kao (su)vlasnika trgovačkih društava“

Poseban cilj upravljanja općinskom imovinom	Mjere - skup povezanih projekata i aktivnosti kojim se ostvaruje poseban cilj	Pokazatelji ishoda za poseban cilj upravljanja općinskom imovinom	Pokazatelji učinka za strateški cilj upravljanja općinskom imovinom
Unaprjeđenje korporativnog upravljanja i vršenje općine Vrpolje kao (su)vlasnika trgovačkih društava	Prikupljati i pregledavati izvješća o poslovanju trgovačkih društava	Povećanje razine transparentnosti i javnosti upravljanja trgovačkim društvima u (su)vlasništvu	Jačanje gospodarske konkurentnosti općine Vrpolje Ostvarivanje infrastrukturnih, socijalnih i drugih javnih ciljeva
	Objaviti skraćene planove trgovačkih društava u (su)vlasništvu općine Vrpolje		

Bitna smjernica koja se odnosi na trgovačka društva u (su)vlasništvu općine Vrpolje, je unaprjeđenje korporativnog upravljanja i vršenje kontrola općine Vrpolje kao (su)vlasnika trgovačkih društava. Odgovornost za rezultate poslovanja trgovačkih društava u (su)vlasništvu općine Vrpolje uključuje složen proces aktivnosti uprava i nadzornih odbora, upravljačkih prava i odgovornosti.

Svakako, cilj je pronalaženje ravnoteže između nadležnosti općine Vrpolje da aktivno vrši svoju (su)vlasničku funkciju (kandidiranje i izbor nadzornih odbora i uprave) te vlastite regulatorne uloge. Za svako trgovačko društvo u okviru Plana upravljanja treba objaviti politiku koja utvrđuje ciljeve poslovanja i razvoja trgovačkog društva. U politici poslovanja (u Planu) trebaju biti jasno utvrđeni osnovni ciljevi poslovanja (efektivnost i profitabilnost), a strateške smjernice moraju sadržavati, osim operativnih aktivnosti, i kriterije mjerljivosti kojima će se tijekom provođenja Strategije i godišnjih planova upravljanja imovinom (u određenim vremenskim intervalima i/ili u svakom momentu) moći utvrditi stvarno stanje njihove realizacije. To će pomoći osiguravanju jasnih zadataka za trgovačka društva u (su)vlasništvu općine, koja će time dobiti jasnu poruku u obliku strateških smjernica i obaveza izvještavanja.

Glavni zadatak Strategije upravljanja imovinom u vlasništvu općine Vrpolje u trgovačkim društvima je ostvarivati gospodarski rast, razvoj, zaposlenost i financijsku korist.

Temeljne odrednice upravljanja trgovačkim društvima u (su)vlasništvu općine Vrpolje u skladu s modernom međunarodnom praksom

Trgovačka društva u (su)vlasništvu općine Vrpolje od velikog su značaja za razvoj, jer sudjeluju u stvaranju bruto društvenog proizvoda i utječu na zaposlenost i tržišnu kapitalizaciju, a podizanje kvalitete upravljanja njima od presudne je važnosti za osiguravanje njihova pozitivnog doprinosa cjelokupnoj ekonomskoj učinkovitosti i konkurentnosti općine Vrpolje.

U obavljanju ovlasti u trgovačkim društvima u kojima Općina Vrpolje ima udjele, potrebno je jasno i snažno deklarirati ciljeve vlasništva, kako se ne bi umjesto jasnih pravila i razgraničenja odgovornosti između vlasnika, nadzornog odbora i uprave društva, ponegdje stvorili paralelni sustavi koji otvaraju prostor za arbitrarnost, nedovoljnu odgovornost i potiru jasna razgraničenja odgovornosti na svim razinama. Općina Vrpolje treba djelovati kao informiran i aktivan (su)vlasnik te ustanoviti jasnu i konzistentnu (su)vlasničku politiku, osiguravajući da se upravljanje u trgovačkim društvima obavlja na transparentan i odgovoran način s potrebnim stupnjem profesionalnosti i učinkovitosti. Takva politika pružit će trgovačkim društvima, tržištu i široj javnosti predvidljivost i jasno razumijevanje ciljeva općine kao (su)vlasnika, kao i njenih dugoročnih obaveza s tim u vezi.

Trgovačka društva moraju, u skladu sa Zakonom o trgovačkim društvima, imati uspostavljenu unutarnju reviziju ili barem unutarnji nadzor. Glavni cilj unutarnje revizije mora biti zaštita imovine općine Vrpolje, a glavna zadaća je nadzor nad uređenosti i ekonomičnosti poslovanja društva, sukladno propisima i unutarnjim aktima.

Uspješnost provedbe Posebnog cilja 1.2. „Unaprjeđenje korporativnog upravljanja i vršenje kontrola općine Vrpolje kao (su)vlasnika trgovačkih društava“ mora se dosljedno pratiti, izvještavati i vrjednovati putem sljedećeg pokazatelja ishoda: *Povećanje razine transparentnosti i javnosti upravljanja trgovačkim društvima u (su)vlasništvu.*

5.3. Poseban cilj 1.3. „Uspostaviti jedinstven sustav i kriterije u procjeni vrijednosti pojedinog oblika imovine, kako bi se poštivalo važeće zakonodavstvo i što transparentnije odredila njezina vrijednost“

Procjena vrijednosti nekretnina u Republici Hrvatskoj regulirana je Zakonom o procjeni vrijednosti nekretnina (»Narodne novine«, broj 78/15) koji je donesen 03. srpnja 2015. godine, a na snazi je od 25. srpnja 2015. godine.

Zakon se isključivo bavi tržišnom vrijednosti nekretnina koja se procjenjuje pomoću tri metode i sedam postupaka, a propisan je i način na koji se prikupljaju podatci koje procjenitelji dobiju primjenjujući propisanu metodologiju, te potom evaluiraju i dalje koriste. U slučaju povrede Zakona propisani su nadzor i sankcije. Procjenu vrijednosti nekretnine mogu vršiti jedino ovlaštene osobe: stalni sudski vještaci i stalni sudski procjenitelji.

Ministarstvo graditeljstva i prostornoga uređenja izradilo je prvu fazu Informacijskog sustava tržišta nekretnina eNekretnine. Sustav sadrži podatke o broju transakcija za pojedino područje, vrstu nekretnina i podatke o nekretnini koja je bila predmet transakcije – kuća, poslovni prostor, poljoprivredno, građevinsko, šumsko zemljište, postignute cijene itd.

Ovlaštenim procjeniteljima i posrednicima u prometu nekretninama omogućen je lak pristup korisnim informacijama koje su dobra podloga za njihov kvalitetan stručni rad. Ova baza podataka važna je radi osiguranja transparentnosti tržišta nekretnina.

Tablica 6. Kaskadiranje Posebnog cilja 1.3.

„Uspostaviti jedinstven sustav i kriterije u procjeni vrijednosti pojedinog oblika imovine, kako bi se poštivalo važeće zakonodavstvo i što transparentnije odredila njezina vrijednost“

Poseban cilj upravljanja općinskom imovinom	Mjere - skup povezanih projekata i aktivnosti kojim se ostvaruje poseban cilj	Pokazatelji ishoda za poseban cilj upravljanja općinskom imovinom	Pokazatelji učinka za strateški cilj upravljanja općinskom imovinom
Uspostaviti jedinstven sustav i kriterije u procjeni vrijednosti pojedinog oblika imovine, kako bi se poštivalo važeće zakonodavstvo i što transparentnije odredila njezina vrijednost	Snimanje, popis i ocjena realnog stanja imovine u vlasništvu općine	Osiguranje transparentnosti tržišta nekretnina	Ostvarivanje infrastrukturnih, socijalnih i drugih javnih ciljeva

Općina Vrpolje planira vršiti procjenu nekretnina ukoliko se za to ukaže potreba. Procjenu obavlja ovlaštenu sudski vještak s kojim će po potrebi biti sklopljen okvirni ugovor za izradu elaborata o procjeni tržišne vrijednosti nekretnina. Sadržaj i oblik elaborata mora se izraditi sukladno zakonskim propisima i aktima te uputama iz ugovora sklopljenog s izabranim sudskim vještakom.

Uspješnost provedbe Posebnog cilja 1.3. „Uspostaviti jedinstven sustav i kriterije u procjeni vrijednosti pojedinog oblika imovine, kako bi se poštivalo važeće zakonodavstvo i što transparentnije odredila njezina vrijednost“ mora se dosljedno pratiti, izvještavati i vrjednovati putem sljedećeg pokazatelja ishoda: Osiguranje transparentnosti tržišta nekretnina.

5.4. Poseban cilj 1.4. „Usklađenje i kontinuirano predlaganje te donošenje novih akata“

Stjecanje, upravljanje i raspolaganje imovinom propisano je brojnim zakonskim i podzakonskim aktima. U svrhu povećanja efikasnosti upravljanja općinskom imovinom, dosljedno se radi na unaprjeđenju postojećeg normativnog okvira kojim se uređuje upravljanje općinskom imovinom.

Kroz dosadašnji način i regulaciju upravljanja imovinom u vlasništvu općine Vrpolje identificirana je potreba za racionalizacijom i povećanjem djelotvornosti postupaka raspolaganja općinskom imovinom. Usklađenje sustava upravljanja imovinom u vlasništvu općine Vrpolje predstavlja kontinuirani proces, što kao preduvjet zahtijeva konstantnu analizu postojećeg stanja i provođenje dodatne regulacije u svrhu bolje aktivacije imovine, a osobito se odnosi na otklanjanje nedostataka zakonodavnog okvira. Tijekom izmjena i dopuna starih, odnosno donošenja novih propisa i akata neophodno je postupati javno i sukladno važećim propisima koji reguliraju sudjelovanje zainteresirane javnosti.

*Tablica 7. Kaskadiranje Posebnog cilja 1.4.
„Usklađenje i kontinuirano predlaganje te donošenje novih akata“*

Poseban cilj upravljanja općinskom imovinom	Mjere - skup povezanih projekata i aktivnosti kojim se ostvaruje poseban cilj	Pokazatelji ishoda za poseban cilj upravljanja općinskom imovinom	Pokazatelji učinka za strateški cilj upravljanja općinskom imovinom
Usklađenje i kontinuirano predlaganje te donošenje novih akata	Predlaganje izmjena i dopuna važećih akata te izrade prijedloga novih akata za poboljšanje upravljanja općinskom imovinom	Unaprjeđen normativni okvir za učinkovito upravljanje općinskom imovinom	Jačanje gospodarske konkurentnosti općine Vrpolje Ostvarenje infrastrukturnih, socijalnih i drugih javnih ciljeva

Općina Vrpolje će u narednom sedmogodišnjem periodu dosljedno pratiti i svojim mišljenjima sudjelovati u oblikovanju novih i izmjeni dosadašnjih akata koji utječu ili bi mogli biti od utjecaja na učinkovitije upravljanje općinskom imovinom.

Uspješnost implementacije Posebnog cilja 1.4. „Usklađenje i kontinuirano predlaganje te donošenje novih akata“ mora se pratiti, izvještavati i vrjednovati putem sljedećeg pokazatelja ishoda: Unaprjeđen normativni okvir za učinkovito upravljanje općinskom imovinom.

5.5. Poseban cilj 1.5. „Ustroj, vođenje i redovno ažuriranje interne evidencije općinske imovine kojom upravlja Općina Vrpolje“

Značajna pretpostavka za učinkovito upravljanje i raspolaganje imovinom je uspostava sveobuhvatne Evidencije imovine koja će se stalno ažurirati i kojom će se ostvariti internetska dostupnost i transparentnost u upravljanju imovinom. Iz navedenog proizlazi kao prioritetni cilj koji se navodi i u Strategiji redovno ažuriranje Evidencije imovine kako bi se osigurali točni podaci o cjelokupnoj imovini odnosno resursima s kojima Općina Vrpolje raspolaže. Evidencija imovine je sveobuhvatnost autentičnih i redovito ažuriranih pravnih, fizičkih, ekonomskih i financijskih podataka o imovini.

Dana, 05. prosinca 2018. godine donesen je novi Zakon o središnjem registru državne imovine (»Narodne novine« broj 112/18) prema kojem su JLS obveznici dostave i unosa podataka u Središnji registar.

Dostava podatka u Središnji registar propisana je Uredbom o Središnjem registru državne imovine (»Narodne novine«, broj 03/20) kojom se uređuje ustrojstvo i način vođenja, sadržaj Središnjeg registra državne imovine i način prikupljanja podataka za Središnji registar te podaci iz Središnjeg registra koji se javno ne objavljuju. U Središnjem registru prikupljaju se i evidentiraju podaci na temelju valjanih isprava i ostale dokumentacije koje će biti propisane Pravilnikom o tehničkoj strukturi podataka i načinu upravljanja Središnjim registrom. Općina Vrpolje dostavit će podatke i postupiti sukladno navedenom Zakonu, čim dostava podataka u Središnji registar bude omogućena.

*Tablica 8. Kaskadiranje Posebnog cilja 1.5.
„Ustroj, vođenje i redovno ažuriranje interne evidencije općinske imovine
kojom upravlja Općina Vrpolje“*

Poseban cilj upravljanja općinskom imovinom	Mjere - skup povezanih projekata i aktivnosti kojim se ostvaruje poseban cilj	Pokazatelji ishoda za poseban cilj upravljanja općinskom imovinom	Pokazatelji učinka za strateški cilj upravljanja općinskom imovinom
Ustroj, vođenje i redovno ažuriranje interne evidencije općinske imovine kojom upravlja Općina Vrpolje	Funkcionalna uspostava Evidencije imovine općine Vrpolje	Interna evidencija općinske imovine kao upravljački sustav koji omogućava kvalitetno i razvidno donošenje odluka o načinima upravljanja općinskom imovinom kojom upravlja Općina Vrpolje	Jačanje gospodarske konkurentnosti općine Vrpolje Ostvarivanje infrastrukturnih, socijalnih i drugih javnih ciljeva
	Dostavljanje podataka i promjena predmetnih podataka u Središnji registar državne imovine	Internetska dostupnost i transparentnost u upravljanju imovinom Javnom objavom ostvarit će se bolji nadzor nad stanjem imovine kojom Općina Vrpolje raspolaže	

Strategijom će se ostvariti sljedeći ciljevi vođenja Evidencije imovine:

1. uvid u opseg i strukturu imovine u vlasništvu općine Vrpolje
2. nadzor nad stanjem imovine u vlasništvu općine Vrpolje,
3. kvalitetnije i brže donošenje odluka o upravljanju imovinom,
4. praćenje koristi i učinaka upravljanja imovinom.

Sukladno načelu javnosti na Internet stranicama općine Vrpolje bit će postavljena Evidencija imovine u vlasništvu općine Vrpolje, kao i dokumenti vezani za upravljanje imovinom.

Uspješnost implementacije Posebnog cilja 1.5. „Ustroj, vođenje i redovno ažuriranje interne evidencije općinske imovine kojom upravlja Općina Vrpolje“ mora se pratiti, izvještavati i vrjednovati putem sljedećih pokazatelja ishoda: Interna evidencija općinske imovine kao upravljački sustav koji omogućava kvalitetno i razvidno donošenje odluka o načinima upravljanja općinskom imovinom kojom upravlja Općina Vrpolje. Internetska dostupnost i transparentnost u upravljanju imovinom te javnom objavom ostvarit će se bolji nadzor nad stanjem imovinom kojom Općina Vrpolje raspolaže.

5.6. Poseban cilj 1.6. „Priprema, realizacija i izvještavanje o primjeni akata strateškog planiranja“

Strategija upravljanja i raspolaganja imovinom u vlasništvu općine Vrpolje za razdoblje od 2021. do 2027. godine (dalje u tekstu Strategija), Plan upravljanja imovinom u vlasništvu općine Vrpolje za 2021. godinu i Izvješće o provedbi Plana upravljanja, tri su ključna i međusobno povezana dokumenta upravljanja i raspolaganja imovinom. Strategijom se određuju dugoročni ciljevi i smjernice upravljanja imovinom uvažavajući pri tome gospodarske i razvojne interese općine Vrpolje. Planovi upravljanja usklađuju se sa Strategijom i moraju sadržavati detaljnu analizu stanja i razrađene planirane aktivnosti u upravljanju pojedinim oblicima imovine u vlasništvu općine Vrpolje. Izvješće o provedbi Plana upravljanja imovinom, kao treći ključni dokument dostavlja se do 30. rujna tekuće godine za prethodnu godinu Općinskom vijeću općine Vrpolje na usvajanje.

Poglavljima godišnjih planova definiraju se kratkoročni ciljevi, pružaju izvedbene mjere, odnosno specificiraju se aktivnosti za ostvarenje ciljeva, te određuju smjernice upravljanja, a sve u svrhu učinkovitog upravljanja i raspolaganja imovinom općine Vrpolje te njezine funkcije u službi gospodarskog rasta.

Tablica 9. Kaskadiranje Posebnog cilja 1.6.

„Priprema, realizacija i izvještavanje o primjeni akata strateškog planiranja“

Poseban cilj upravljanja općinskom imovinom	Mjere - skup povezanih projekata i aktivnosti kojim se ostvaruje poseban cilj	Pokazatelji ishoda za poseban cilj upravljanja općinskom imovinom	Pokazatelji učinka za strateški cilj upravljanja općinskom imovinom
Priprema, realizacija i izvještavanje o primjeni akata strateškog planiranja	Unaprjeđenje upravljanja općinskom imovinom putem akata strateškog planiranja	Poboljšan okvir strateškog planiranja za učinkovito upravljanje općinskom imovinom	Jačanje gospodarske konkurentnosti općine Vrpolje. Ostvarivanje infrastrukturnih, socijalnih i drugih javnih ciljeva

Uspješnost implementacije Posebnog cilja 1.6. „Priprema, realizacija i izvještavanje o primjeni akata strateškog planiranja“ mora se pratiti, izvještavati i vrjednovati putem sljedećeg pokazatelja ishoda: Poboljšan okvir strateškog planiranja za učinkovito upravljanje općinskom imovinom.

5.7. Poseban cilj 1.7. „Razvoj ljudskih resursa, informacijsko-komunikacijske tehnologije i financijskog aspekta općine Vrpolje“

Uspješna provedba prethodno definiranih ciljeva moguća je jedino uz kontinuiran napredak i jačanje ljudskog aspekta, informacijsko-komunikacijskih tehnologija te financijskih mogućnosti općine. Strateško upravljanje ljudskim resursima uključuje aktivnosti unaprjeđenja ustrojstva i organizacije općine, a potom i kontinuirane edukacije općinskih službenika koje je neophodno zbog povećanja opsega posla u Općini.

Postojeći informacijsko-komunikacijski sustavi također zahtijevaju kontinuirano unaprjeđenje informatizacije i digitalizacije, odnosno (automatizacije i virtualizacije radnih mjesta) te implementaciju novih informatičkih rješenja u području upravljanja općinskom imovinom kao i cjelokupnog rada općine Vrpolje (aplikacije, informacijsko-komunikacijska infrastruktura). Nadalje, potrebno je raditi i na poboljšanju sigurnosti informacijsko-komunikacijskog sustava putem investiranja u neophodnu infrastrukturu i u adaptaciju pravnim okvirima vezanim uz sigurnosnu problematiku te edukacije i obuku općinskih službenika. Poboljšanje aspekta financijskog upravljanja podrazumijeva adekvatno praćenje naplate i osiguranje većih financijskih sredstava.

Tablica 10. Kaskadiranje Posebnog cilja 1.7.

„Razvoj ljudskih resursa, informacijsko komunikacijske tehnologije i financijskog aspekta općine Vrpolje“

Poseban cilj upravljanja općinskom imovinom	Mjere - skup povezanih projekata i aktivnosti kojim se ostvaruje poseban cilj	Pokazatelji ishoda za poseban cilj upravljanja općinskom imovinom	Pokazatelji učinka za strateški cilj upravljanja općinskom imovinom
Razvoj ljudskih resursa, informacijsko-komunikacijske tehnologije i financijskog aspekta općine Vrpolje	Strateško upravljanje ljudskim resursima	Poboljšan aspekt ljudskih potencijala u smislu podrške učinkovitim upravljanju općinskom imovinom	Jačanje gospodarske konkurentnosti općine Vrpolje Ostvarivanje infrastrukturnih, socijalnih i drugih javnih ciljeva
	Poboljšanje informatizacije i digitalizacije	Poboljšana informacijsko-komunikacijska potpora u smislu podrške učinkovitim upravljanju općinskom imovinom	
	Poboljšanje financijskog upravljanja	Poboljšana financijska potpora u smislu podrške učinkovitim upravljanju općinskom imovinom	

Uspješnost implementacije Posebnog cilja 1.7. „Razvoj ljudskih resursa, informacijsko-komunikacijske tehnologije i financijskog aspekta općine Vrpolje“ mora se pratiti, izvještavati i vrjednovati putem sljedećih pokazatelja ishoda: Poboljšan aspekt ljudskih potencijala u smislu podrške učinkovitim upravljanju općinskom imovinom, Poboljšana informacijsko-komunikacijska potpora u smislu podrške učinkovitim upravljanju općinskom imovinom te Poboljšana financijska potpora u smislu podrške učinkovitim upravljanju općinskom imovinom.

6. ZAKLJUČAK

Imovina općine ima izniman prirodni i financijski potencijal, bogatstvo i raznolikost oblika, ali u najvećoj mjeri ima izniman razvojni potencijal koji mora biti fokusiran prema strateškim razvojnim prioritetima općine, a koji se neposredno vežu uz sve oblike razvojne politike. Kao preduvjet realizacije potencijala općinske imovine, prepoznata je nužnost aktivacije neaktivne općinske imovine.

Strategija upravljanja općinskom imovinom neophodan je akt strateškog planiranja koji je ključan u službi postizanja gospodarskih, infrastrukturnih i drugih strateških razvojnih ciljeva i zaštite općinskih interesa. Osnovna svrha ogleda se u dosljednom očuvanju imovine i njene važnosti za život i rad postojećih i budućih generacija.

Dugoročno održivo upravljanje imovinom u vlasništvu općine jedan je od glavnih poticaja izrade strateških i posebnih ciljeva, a potom i programiranja mjera, projekata i aktivnosti. Unutar Strategije susreli smo se sa sljedećim pojavnim oblicima imovine u vlasništvu općine Vrpolje: udjeli u trgovačkim društvima čiji je imatelj Općina Vrpolje, nekretnine i to: poslovni prostori, građevinsko i poljoprivredno zemljište.

Provedenom analizom trenutnog stanja upravljanja općinskom imovinom prepoznata je polazna pretpostavka za efikasno upravljanje općinskom imovinom, a riječ je o funkcionalnoj uspostavi sveobuhvatne evidencije imovine, drugim riječima, podatkovne baze o svim pojavnim oblicima općinske imovine kojom upravlja Općina Vrpolje.

Strateški cilj upravljanja općinskom imovinom je učinkovito upravljati svim oblicima imovine u vlasništvu općine Vrpolje prema načelu učinkovitosti dobroga gospodara. Upravljanje općinskom imovinom zahtijeva pronalaženje učinkovitih rješenja koja će dugoročno očuvati imovinu i generirati gospodarski rast.

Poseban cilj 1.1. „Učinkovito upravljanje nekretninama u vlasništvu općine Vrpolje“ provodit će se putem sljedeće mjere: aktivacijom neiskorištene i neaktivne općinske imovine putem zakupa (najma). Uspješnost implementacije posebnog cilja 1.1. „Učinkovito upravljanje nekretninama u vlasništvu općine Vrpolje“ – će se pratiti, izvještavati i vrjednovati putem sljedećih pokazatelja ishoda: doprinos smanjenju proračunskog manjka te povećanju kreditnog rejtinga, uređenje zemljišnoknjižnog stanja nekretnina kojima upravlja Općina Vrpolje i ujednačenje standarda korištenja poslovnih prostora na razini svih tijela državne uprave te drugih korisnika proračuna.

Poseban cilj 1.2. „Unaprjeđenje korporativnog upravljanja i vršenje kontrola općine Vrpolje kao (su)vlasnika trgovačkih društava“ provodit će se putem sljedećih mjera: prikupljati i pregledavati izvješća o poslovanju trgovačkih društava i objaviti skraćene planove trgovačkih društava u (su)vlasništvu općine Vrpolje. Uspješnost implementacije posebnog cilja 1.2. „Unaprjeđenje korporativnog upravljanja i vršenje kontrola općine Vrpolje kao (su)vlasnika trgovačkih društava“ će se pratiti, izvještavati i vrjednovati putem sljedećeg pokazatelja ishoda: povećanje razine transparentnosti i javnosti upravljanja trgovačkim društvima u (su)vlasništvu.

Poseban cilj 1.3. „Uspostaviti jedinstven sustav i kriterije u procjeni vrijednosti pojedinog oblika imovine, kako bi se poštivalo važeće zakonodavstvo i što transparentnije odredila njezina vrijednost“ provodit će se putem sljedeće mjere: snimanje, popis i ocjena realnog stanja imovine u vlasništvu općine. Uspješnost implementacije posebnog cilja 1.3. „Uspostaviti jedinstven sustav i kriterije u procjeni vrijednosti pojedinog oblika imovine, kako bi se poštivalo važeće zakonodavstvo i što transparentnije

odredila njezina vrijednost“ će se pratiti, izvještavati i vrjednovati putem sljedećeg pokazatelja ishoda: osiguranje transparentnosti tržišta nekretnina.

Poseban cilj 1.4. „Usklađenje i kontinuirano predlaganje te donošenje novih akata“ provodit će se putem sljedeće mjere: predlaganje izmjena i dopuna važećih akata te izrade prijedloga novih akata za poboljšanje upravljanja općinskom imovinom. Uspješnost implementacije posebnog cilja 1.4. „Usklađenje i kontinuirano predlaganje te donošenje novih akata“ će se pratiti, izvještavati i vrjednovati putem sljedećeg pokazatelja ishoda: unaprjeđen normativni okvir za učinkovito upravljanje općinskom imovinom.

Poseban cilj 1.5. „Ustroj, vođenje i redovno ažuriranje interne evidencije općinske imovine kojom upravlja Općina Vrpolje“ provodit će se putem sljedećih mjera: funkcionalna uspostava Evidencije imovine općine Vrpolje i dostavljanje podataka i promjena predmetnih podataka u Središnji registar državne imovine. Uspješnost implementacije posebnog cilja 1.5. „Ustroj, vođenje i redovno ažuriranje interne evidencije općinske imovine kojom upravlja Općina Vrpolje“ će se pratiti, izvještavati i vrjednovati putem sljedećih pokazatelja ishoda: interna evidencija općinske imovine kao upravljački sustav koji omogućava kvalitetno i razvidno donošenje odluka o načinima upravljanja općinskom imovinom kojom upravlja Općina Vrpolje, internetska dostupnost i transparentnost u upravljanju imovinom te javnom objavom ostvarit će se bolji nadzor nad stanjem imovinom kojom Općina Vrpolje raspolaže.

Poseban cilj 1.6. „Priprema, realizacija i izvještavanje o primjeni akata strateškog planiranja“ provodit će se putem sljedeće mjere: unaprjeđenje upravljanja općinskom imovinom putem akata strateškog planiranja. Uspješnost implementacije posebnog cilja 1.6. „Priprema, realizacija i izvještavanje o primjeni akata strateškog planiranja“ će se pratiti, izvještavati i vrjednovati putem sljedećeg pokazatelja ishoda: poboljšani okvir strateškog planiranja za učinkovito upravljanje općinskom imovinom.

Poseban cilj 1.7. „Razvoj ljudskih resursa, informacijsko-komunikacijske tehnologije i financijskog aspekta općine Vrpolje“ provodit će se putem sljedećih mjera: strateško upravljanje ljudskim resursima, poboljšanje informatizacije i digitalizacije i poboljšanje financijskog upravljanja. Uspješnost implementacije posebnog cilja 1.7. „Razvoj ljudskih resursa, informacijsko-komunikacijske tehnologije i financijskog aspekta općine Vrpolje“ će se pratiti, izvještavati i vrjednovati putem sljedećih pokazatelja ishoda: poboljšani aspekt ljudskih potencijala u smislu podrške učinkovitim upravljanjem općinskom imovinom, poboljšana informacijsko-komunikacijska potpora u smislu podrške učinkovitim upravljanjem općinskom imovinom te poboljšana financijska potpora u smislu podrške učinkovitim upravljanjem općinskom imovinom.

Djelotvorna provedba svih definiranih posebnih ciljeva doprinijet će uspješnoj realizaciji strateškog cilja upravljanja općinskom imovinom čiji su pokazatelji učinka jačanje gospodarske konkurentnosti općine Vrpolje te ostvarivanje infrastrukturnih, socijalnih i drugih javnih ciljeva.

7. IZVORI PODATAKA

Pri izradi Strategije upravljanja imovinom u vlasništvu općine Vrpolje za razdoblje od 2021. do 2027. godine korišteni su sljedeći izvori i bibliografija:

Elektronski izvori:

- Hrvatski geološki institut
dostupno na <http://www.hgi-cgs.hr>
- Ministarstvo graditeljstva, prostornog uređenje i državne imovine
dostupno na <https://mpgi.gov.hr/>
- Narodne novine
dostupno na <http://narodne-novine.nn.hr/>
- Službena stranica općine Vrpolje
dostupno na <https://vrpolje.hr/>
- Službeni vjesnik Brodsko-posavske županije
dostupno na <https://www.bpz.hr/dokumenti/slu%C5%BEbeni-vjesnik>
- Zakon.hr
dostupno na <http://www.zakon.hr/>

Dokumenti:

- Izvješće o obavljenoj reviziji - upravljanje i raspolaganje nekretninama jedinica lokalne i područne (regionalne) samouprave na području Brodsko-posavske županije (Državni ured za reviziju, Područni ured Slavonski Brod, siječanj 2016, Slavonski Brod),
- Izvješće o obavljenoj reviziji - Gospodarenje mineralnim sirovinama na području Brodsko-posavske županije (Državni ured za reviziju, Područni ured Slavonski Brod, studeni 2016, Slavonski Brod),
- Registar državne imovine,
- Drugi dokumenti ustupljeni od strane Vrpolje

124.

Na temelju članka 104. Zakona o komunalnom gospodarstvu (Narodne novine br. 68/18., 110/18. i 32/20.) i članka 31. Statuta općine Vrpolje („Službeni vjesnik Brodsko-posavske županije“ broj 9/09., 5/13., 14/14., 1/18. i 8/21.), Općinsko vijeće općine Vrpolje na svojoj 7. sjednici održanoj 20. prosinca 2021. godine donijelo je

ODLUKU**o izmjenama i dopunama Odluke o komunalnom redu
na području općine Vrpolje****Članak 1.**

U Odluci o komunalnom redu na području općine Vrpolje („Službeni vjesnik Brodsko-posavske županije“ broj 17/19 u članku 1. stavku 1. dodaje se podstavak 5. koji glasi:

- „*„mogućnost korištenja površina javne namjene osobama s posebnim potrebama.“*

Članak 2.

U članku 31. iza stavka 1. dodaje se novi stavak 2. koji glasi:

„*Objekti u općoj uporabi moraju biti postavljeni na način da ih mogu koristiti osobe s posebnim potrebama.“*

Članak 3.

U članku 40. iza stavka 3. dodaje se novi stavak 4. koji glasi:

„*Na javnim parkiralištima mora biti osiguran dovoljan broj parkirnih mjesta za osobe s posebnim potrebama, odnosno s invaliditetom sukladno zakonskim propisima.“*

Članak 4.

Iza članka 55. dodaje se članak 55.a koji glasi:

„*Članak 55.a*“

Komunikacija na javnoprometnim površinama mora biti izvedena na način da se omogući pristup osobama s posebnim potrebama sukladno zakonskim propisima.

Članak 5.

Ova Odluka stupa na snagu osmog dana od dana objave u „Službenom vjesniku Brodsko-posavske županije“.

OPĆINSKO VIJEĆE
OPĆINE VRPOLJE

Klasa: 021-01/21-01/11
Urbroj: 2178/11-01-21-21
Vrpolje, 20. prosinca 2021.g.

Predsjednik
Općinskog vijeća
Tomislav Šimundić, v.r.

125.

Na temelju članka 21., članka 33. stavka 1., članka 44. stavka 2. i članka 48. stavka 2. Zakona o komunalnom gospodarstvu („Narodne novine“ broj 68/18. i 110/18.) i članka 31. Statuta općine Vrpolje („Službeni vjesnik Brodsko-posavske županije“ broj 9/09., 5/13., 14/14., 1/18. i 8/21.) Općinsko vijeće općine Vrpolje, na svojoj 7. sjednici održanoj 20. prosinca 2021. godine donosi

ODLUKU

o izmjenama i dopunama Odluke o komunalnim djelatnostima na području općine Vrpolje

Članak 1.

U Odluci o komunalnim djelatnostima na području općine Vrpolje („Službeni vjesnik Brodsko-posavske županije“ broj 13/19. i 16/21.), u članku 17. stavku 1. dodaju se redni brojevi 7. i 8. koji glase:

- „7. održavanje građevina javne odvodnje oborinskih voda “
- „8. održavanje građevina, uređaja i predmeta javne namjene.“

Članak 2.

Ova Odluka stupa na snagu osmog dana od dana objave u „Službenom vjesniku Brodsko-posavske županije“.

OPĆINSKO VIJEĆE
OPĆINE VRPOLJE

Klasa: 021-01/21-01/11
Urbroj: 2178/11-01-21-22
Vrpolje, 20. prosinca 2021.g.

Predsjednik
Općinskog vijeća
Tomislav Šimundić, v.r.

126.

Na temelju članka 95. Zakona o komunalnom gospodarstvu („Narodne novine“ broj 68/18., 110/18. i 32/20.) i članka 31. Statuta općine Vrpolje („Službeni vjesnik Brodsko-posavske županije“ broj 9/09., 5/13., 14/14., 1/18. i 8/21.), Općinsko vijeće općine Vrpolje, na svojoj 7. sjednici održanoj 20. prosinca 2021. godine donosi

ODLUKU

o izmjenama i dopunama Odluke o komunalnoj naknadi na području općine Vrpolje

Članak 1.

U Odluci o komunalnoj naknadi na području općine Vrpolje („Službeni vjesnik Brodsko-posavske županije“ broj 2/19) članak 8. mijenja se i glasi:

„Članak 8“

Koeficijent namjene (Kn) ovisno o vrsti nekretnine i djelatnosti koja se obavlja, iznosi za:

- | | |
|--|-------|
| 1. Stambeni prostor – koeficijent | 1,00 |
| 2. Stambeni i poslovni prostor koje koriste neprofitne udruge građana – koeficijent | 1,00 |
| 3. Garažni prostor – koeficijent | 1,00 |
| 4. Poslovni prostor koji služi za proizvodne djelatnosti (tvorničke hale i ostale hale i prostori koji služe za proizvodnu djelatnost) – koeficijent | 1,50 |
| 5. Poslovni prostori koji služe za obavljanje ostalih djelatnosti (trgovina, ugostiteljstvo, obrtničke usluge, banke, pošte, agencije, uredske prostorije i slično) – koeficijent | 2,00 |
| 6. Građevinsko zemljište koje služi za obavljanje poslovne i poduzetničke djelatnosti (otvorena skladišta i slično) – koeficijent | 0,20 |
| 7. Poslovni prostori koji služe za obavljanje poslovnih i proizvodnih djelatnosti u poslovnoj zoni „Vašarište“ u naselju Vrpolje i poslovnoj zoni „Trnjače“ u Starim Perkovcima - koeficijent | 4,00 |
| 8. Građevinsko zemljište koje služi za obavljanje poslovne i poduzetničke djelatnosti u poslovnoj zoni „Vašarište“ u naselju Vrpolje i poslovnoj zoni „Trnjače“ u naselju Stari Perkovci - koeficijent | 0,40. |
| 9. Neizgrađeno građevinsko zemljište – koeficijent | 0,05. |

Članak 2.

Ova Odluka stupa na snagu osmog dana od dana objave u „Službenom vjesniku Brodsko-posavske županije“.

OPĆINSKO VIJEĆE
OPĆINE VRPOLJE

Klasa: 021-01/21-01/11
Urbroj: 2178/11-01-21-23
Vrpolje, 20. prosinca 2021.g.

Predsjednik
Općinskog vijeća
Tomislav Šimundić, v.r.

127.

Na temelju članka 17. Zakona o ublažavanju i uklanjanju posljedica prirodnih nepogoda („Narodne novine“ br. 16/19) i članka 31. Statuta općine Vrpolje („Službeni vjesnik Brodsko-posavska županije“ broj 9/09., 5/13., 14/14., 1/18. i 8/21), Općinsko vijeće općine Vrpolje na svojoj 7. sjednici održanoj 20. prosinca 2021. godine donijelo je

ODLUKU

o usvajanju Plana djelovanja u području prirodnih nepogoda za Općinu Vrpolje za 2022. godinu

Članak 1.

Općinsko vijeće općine Vrpolje usvaja Plan djelovanja u području prirodnih nepogoda za Općinu Vrpolje za 2022. godinu (u daljnjem tekstu: Plan djelovanja).

Članak 2.

Plan djelovanja uključuje popis mjera i nositelja mjera u slučaju nastajanja prirodne nepogode, procjene osiguranja opreme i drugih sredstava za zaštitu i sprječavanje stradanja imovine, gospodarskih funkcija i stradanja stanovništva i sve druge mjere koje uključuju suradnju s nadležnim tijelima za područje prirodnih nepogoda, a sve s ciljem određenja mjera i postupanja djelomične sanacije šteta od prirodnih nepogoda.

Članak 3.

Plan djelovanja izradila je ovlaštena tvrtka IN Konzalting d.o.o. Slavonski Brod.

Članak 4.

Ova Odluka stupa na snagu osmog dana od dana objave u „Službenom vjesniku Brodsko-posavske županije“.

OPĆINSKO VIJEĆE
OPĆINE VRPOLJE

Klasa: 021-05/21-01/11
Urbroj: 2178/11-01-21-24
Vrpolje, 20. prosinac 2021.g.

Predsjednik
Općinskog vijeća
općine Vrpolje:
Tomislav Šimundić, v.r.

128.

Na temelju članka 31. Statuta općine Vrpolje („Službeni vjesnik Brodsko-posavske županije“ broj 9/09., 5/13., 14/14., 1/18. i 8/21.) Općinsko vijeće općine Vrpolje na svojoj 7. sjednici održanoj 20. prosinca 2021. godine donijelo je

ODLUKU**o usklađivanju Procjene rizika
od velikih nesreća za područje općine Vrpolje****Članak 1.**

Općinsko vijeće općine Vrpolje usklađuje Procjenu rizika od velikih nesreća za područje općine Vrpolje koja je sastavni dio ove Odluke.

Članak 2.

Ova Odluka zajedno sa Procjenom rizika od velikih nesreća za područje općine Vrpolje objavit će se u „Službenom vjesniku Brodsko-posavske županije.

**OPĆINSKO VIJEĆE
OPĆINE VRPOLJE**

Klasa: 021-05/21-01/11
Urbroj: 2178/11-01-21-25
Vrpolje, 20. prosinca 2021.g.

Predsjednik
Općinskog vijeća:
Tomislav Šimundić, v.r.

129.

PROCJENA RIZIKA OD VELIKIH NESREĆA

Identifikacija, analiza, vrednovanje i obrada rizika od velikih nesreća za područje općine Vrpolje

USKLAĐIVANJE

SADRŽAJ:

1. UVOD	8
2. OSNOVNE KARAKTERISTIKE PODRUČJA JEDINICE LOKALNE SAMOUPRAVE	9
2.1. GEOGRAFSKI POLOŽAJ	9
2.2. STANOVNIŠTVO	10
2.2.1. BROJ STANOVNIKA	10
2.2.2. GUSTOĆA NASELJENOSTI	10
2.2.3. RAZMJESTA STANOVNIŠTVA	10
2.2.4. SPOLNO-DOBNA RASPODJELA STANOVNIŠTVA	11
2.2.5. BROJ STANOVNIKA KOJOJ JE POTREBNA NEKA VRSTA POMOĆI PRI OBAVLJANJU SVAKODNEVNIH ZADATAKA	11
2.3. PROMETNA POVEZANOST	12
2.4. DRUŠTVENO POLITIČKI POKAZATELJI	15
2.4.1. SJEDIŠTA UPRAVNIH TIJELA JLS	15
2.4.2. ZDRAVSTVENE USTANOVE	15
2.4.3. ODGOJNO – OBRAZOVNE USTANOVE	16
2.4.4. BROJ KUĆANSTAVA, BROJ ČLANOVA OBITELJI PO KUĆANSTVU	17
2.4.5. BROJ, VRSTA (NAMJENA) GRAĐEVINA	17
2.5. EKONOMSKO – GOSPODARSKI POKAZATELJI	17
2.5.1. PODRUČJE DJELATNOSTI I BROJ REGISTRIRANIH PRAVNIH OSOBA	17
2.5.2. PRORAČUN JLS	18
2.5.3. GOSPODARSKE GRANE	18
2.5.4. GOSPODARSKE TVRTKE	18
2.5.5. INFRASTRUKUTURA I GRAĐEVINE OD JAVNOG ZNAČAJA-OBJEKTI, MREŽE I SUSTAVI KRITIČNE INFRASTRUKTURE	21
2.5.6. INFRASTRUKUTURA I GRAĐEVINE OD JAVNOG ZNAČAJA - DRUŠTVENI OBJEKTI U VLASNIŠTVU	23
2.6. PRIRODNO - KULTURNI POKAZATELJI.....	23
2.6.1. ZAŠTIĆENA PODRUČJA	23
2.6.2. KULTURNO - POVIJESNA BAŠTINA	24
2.7. POVIJESNI POKAZATELJI (PRIJAŠNJI DOGAĐAJI, ŠTETE USLIJED PRIJAŠNJIH DOGAĐAJA, UVEDENE MJERE)	25
2.8. POKAZATELJI OPERATIVNE SPOSOBNOSTI	26
2.8.1. POPIS OPERATIVNIH SNAGA	26
2.8.2. ANALIZA OPERATIVNE SPOSOBNOSTI SNAGA PREMA RIZICIMA	28
3. IDENTIFIKACIJA PRIJETNJI I RIZIKA.....	29
3.1. JEDNOSTAVNE PRIORITETNE PRIJETNJE KOJE ĆE SE ANALIZIRATI U PROCJENI RIZIKA	30
3.1.1. ODABIR JEDNOSTAVNIH PRIORITETNIH PRIJETNJI	30
3.1.2. UTVRĐIVANJE OPERATIVNE RADNE SKUPINE ZA RAZRADU RIZIKA PRIORITETNIH PRIJETNJI	31
3.1.3. KARTE PRIJETNJI	31
4. KRITERIJI ZA PROCJENU UTJECAJA PRIJETNJI NA KATEGORIJU DRUŠTVENIH VRIJEDNOSTI	32
4.1. ŽIVOT I ZDRAVLJE LJUDI	32
4.2. GOSPODARSTVO	32
4.3. DRUŠTVENA STABILNOST I POLITIKA	32
5. VJEROJATNOST	33
6. OPIS SCENARIJA	34
6.1. POPLAVE IZAZVANE IZLIJEVANJEM VODENIH TIJELA	34
6.1.1. UTJECAJ NA KRITIČNU INFRASTRUKTURU	34
6.1.2. KONTEKST	34
6.1.2.1. HIDROGRAFSKI, KLIMATOLOŠKI I GEOGRAFSKI UVJETI	34
6.1.2.2. UGROŽENO PODRUČJE	45
6.1.2.3. STANOVNIŠTVO	45

6.1.2.4. EKONOMSKI I GOSPODARSKI UVIJETI	46
6.1.3. UZROK	47
6.1.3.1. RAZVOJ DOGAĐAJA KOJI PRETHODI VELIKOJ NESREĆI	47
6.1.3.2. OKIDAČ KOJI JE UZROKOVAO VELIKU NESREĆU	47
6.1.4. OPIS DOGAĐAJA	47
6.1.5. MATRICE RIZIKA	47
6.1.5.1. VJEROJATNOST DOGAĐAJA	47
6.1.5.2. POSLJEDICE	48
6.1.5.2.1. POSLJEDICE NA ŽIVOT I ZDRAVLJE LJUDI	48
6.1.5.2.2. POSLJEDICE NA GOSPODARSTVO	48
6.1.5.2.3. POSLJEDICE NA DRUŠTVENU STABILNOST I POLITIKU	49
6.1.5.3. POPLAVA, ZBIRNA OCJENA POSLJEDICA	51
6.1.5.4. PODACI, IZVORI I METODE IZRAČUNA	51
6.1.6. UTVRĐIVANJE RIZIKA PREKO MATRICE RIZIKA	52
6.1.7. KARTA PRIJETNJE	54
6.2. POTRES	55
6.2.1. UTJECAJ NA KRITIČNU INFRASTRUKTURU	55
6.2.2. KONTEKST	55
6.2.2.1. UGROŽENO PODRUČJE	57
6.2.2.2. STANOVNIŠTVO	57
6.2.2.3. TEKTONSKI I SEZMOLOŠKI PODATCI, IZGRAĐENA PODRUČJA, VRSTE I STAROST GRAĐEVINA, VRSTA I KOLIČINA GRAĐEVINSKOG OTPADA	57
6.2.3. UZROK	64
6.2.3.1. RAZVOJ DOGAĐAJA KOJI PRETHODI VELIKOJ NESREĆI	64
6.2.3.2. OKIDAČ KOJI JE UZROKOVAO VELIKU NESREĆU	65
6.2.4. OPIS DOGAĐAJA	65
6.2.5. MATRICE RIZIKA	65
6.2.5.1. VJEROJATNOST DOGAĐAJA	65
6.2.5.2. POSLJEDICE	66
6.2.5.2.1. POSLJEDICE NA ŽIVOT I ZDRAVLJE LJUDI	66
6.2.5.2.2. POSLJEDICE NA GOSPODARSTVO	66
6.2.5.2.3. POSLJEDICE NA DRUŠTVENU STABILNOST I POLITIKU	67
6.2.5.3. POTRES, ZBIRNA OCJENA POSLJEDICA	69
6.2.5.4. PODACI, IZVORI I METODE IZRAČUNA	69
6.2.6. UTVRĐIVANJE RIZIKA PREKO MATRICE RIZIKA	70
6.2.7. KARTA PRIJETNJE	72
6.3. POJAVA TOPLINSKOG VALA	73
6.3.1. UTJECAJ NA KRITIČNU INFRASTRUKTURU	73
6.3.2. KONTEKST	73
6.3.2.1. UGROŽENO PODRUČJE	75
6.3.2.2. STANOVNIŠTVO	75
6.3.2.3. FIZIČKI, KLIMATOLOŠKI, GEOGRAFSKI, EKONOMSKI I POLITIČKI UVJETI	76
6.3.3. UZROK	76
6.3.3.1. RAZVOJ DOGAĐAJA KOJI PRETHODI VELIKOJ NESREĆI	76
6.3.3.2. OKIDAČ KOJI JE UZROKOVAO VELIKU NESREĆU	76
6.3.4. OPIS DOGAĐAJA	76
6.3.5. MATRICE RIZIKA	77
6.3.5.1. VJEROJATNOSTI DOGAĐAJA	77
6.3.5.2. POSLJEDICE	77
6.3.5.2.1. POSLJEDICE NA ŽIVOT I ZDRAVLJE LJUDI	77
6.3.5.2.2. POSLJEDICE NA GOSPODARSTVO	78
6.3.5.2.3. POSLJEDICE NA DRUŠTVENU STABILNOST I POLITIKU	78
6.3.5.3. TOPLINSKI VAL, ZBIRNA OCJENA POSLJEDICA	80
6.3.5.4. PODACI, IZVORI I METODE IZRAČUNA	80
6.3.6. UTVRĐIVANJE RIZIKA PREKO MATRICE RIZIKA	81
6.3.7. KARTA PRIJETNJE	83
6.4. SUŠA	84
6.4.1. UTJECAJ NA KRITIČNU INFRASTRUKTURU	84
6.4.2. KONTEKST	84
6.4.2.1. UGROŽENO PODRUČJE	85
6.4.2.2. FIZIČKI, KLIMATOLOŠKI, GEOGRAFSKI, EKONOMSKI I POLITIČKI UVJETI	85
6.4.3. UZROK	87
6.4.3.1. RAZVOJ DOGAĐAJA KOJI PRETHODI VELIKOJ NESREĆI	87
6.4.3.2. OKIDAČ KOJI JE UZROKOVAO VELIKU NESREĆU	87
6.4.4. OPIS DOGAĐAJA	87
6.4.5. MATRICE RIZIKA	87
6.4.5.1. VJEROJATNOSTI DOGAĐAJA	87

6.4.5.2. POSLJEDICE	88
6.4.5.2.1. POSLJEDICE NA ŽIVOT I ZDRAVLJE LJUDI	88
6.4.5.2.2. POSLJEDICE NA GOSPODARSTVO	88
6.4.5.2.3. POSLJEDICE NA DRUŠTVENU STABILNOST I POLITIKU	89
6.4.5.3. <i>SUŠA, ZBIRNA OCJENA POSLJEDICA</i>	90
6.4.5.4. <i>PODACI, IZVORI I METODE IZRAČUNA</i>	90
6.4.6. UTVRĐIVANJE RIZIKA PREKO MATRICE RIZIKA	91
6.4.7. KARTA PRIJETNJE	93
6.5. TUČA	94
6.5.1. UTJECAJ NA KRITIČNU INFRASTRUKTURU	94
6.5.2. KONTEKST	94
6.5.3. UGROŽENO PODRUČJE	95
6.5.3.1. <i>KLIMATOLOŠKI, GEOGRAFSKI I EKONOMSKI UVJETI</i>	95
6.5.4. UZROK	97
6.5.4.1. <i>RAZVOJ DOGAĐAJA KOJI JE PRETHODIO VELIKOJ NESREĆI</i>	97
6.5.4.2. <i>OKIDAČ KOJI JE UZROKOVAO VELIKU NESREĆU</i>	98
6.5.5. OPIS DOGAĐAJA	98
6.5.6. MATRICE RIZIKA	98
6.5.6.1. <i>VJEROJATNOST DOGAĐAJA</i>	98
6.5.6.2. POSLJEDICE	98
6.5.6.2.1. POSLJEDICE NA ŽIVOT I ZDRAVLJE LJUDI	98
6.5.6.2.2. POSLJEDICE NA DRUŠTVENU STABILNOST I POLITIKU	99
6.5.6.3. <i>TUČA, ZBIRNA OCJENA POSLJEDICA</i>	101
6.5.6.4. <i>PODACI, IZVORI I METODE IZRAČUNA</i>	101
6.5.7. UTVRĐIVANJE RIZIKA PREKO MATRICA	102
6.5.8. KARTA PRIJETNJE	104
6.6. EPIDEMIJE I PANDEMIJE	105
6.6.1. UTJECAJ NA KRITIČNU INFRASTRUKTURU	105
6.6.2. KONTEKST	105
6.6.2.1. <i>UGROŽENO PODRUČJE</i>	106
6.6.2.2. <i>UGROŽENO STANOVNIŠTVO, EKONOMSKI I POLITIČKI UVJETI</i>	107
6.6.3. UZROK	108
6.6.3.1. <i>RAZVOJ DOGAĐAJA KOJI JE PRETHODIO VELIKOJ NESREĆI</i>	108
6.6.4. OPIS DOGAĐAJA	109
6.6.5. MATRICE RIZIKA	109
6.6.5.1. <i>VJEROJATNOST DOGAĐAJA</i>	109
6.6.5.2. POSLJEDICE	109
6.6.5.2.1. POSLJEDICE NA ŽIVOT I ZDRAVLJE LJUDI	109
6.6.5.2.2. POSLJEDICE NA GOSPODARSTVO	110
6.6.5.2.3. POSLJEDICE NA DRUŠTVENU STABILNOST I POLITIKU	110
6.6.5.3. <i>EPIDEMIJE I PANDEMIJE, ZBIRNA OCJENA POSLJEDICA</i>	112
6.6.5.4. <i>PODACI, IZVORI I METODE IZRAČUNA</i>	112
6.6.6. UTVRĐIVANJE RIZIKA PREKO MATRICA	113
6.6.7. KARTA PRIJETNJE	115
6.7. <i>MRAZ</i>	116
6.7.1. UTJECAJ NA KRITIČNU INFRASTRUKTURU	116
6.7.2. KONTEKST	116
6.7.2.1. <i>UGROŽENO PODRUČJE</i>	117
6.7.2.2. <i>UGROŽENO STANOVNIŠTVO, EKONOMSKI I POLITIČKI UVJETI</i>	117
6.7.3. UZROK	117
6.7.3.1. <i>RAZVOJ DOGAĐAJA KOJI JE PRETHODIO VELIKOJ NESREĆI</i>	117
6.7.4. OPIS DOGAĐAJA	117
6.7.5. MATRICE RIZIKA	118
6.7.5.1. <i>VJEROJATNOST DOGAĐAJA</i>	118
6.7.5.2. POSLJEDICE	118
6.7.5.2.1. POSLJEDICE NA ŽIVOT I ZDRAVLJE LJUDI	118
6.7.5.2.2. POSLJEDICE NA GOSPODARSTVO	118
6.7.5.2.3. POSLJEDICE NA DRUŠTVENU STABILNOST I POLITIKU	119
6.7.5.3. <i>MRAZ, ZBIRNA OCJENA POSLJEDICA</i>	120
6.7.5.4. <i>PODACI, IZVORI I METODE IZRAČUNA</i>	120
6.7.6. UTVRĐIVANJE RIZIKA PREKO MATRICE RIZIKA	121
6.7.7. KARTA PRIJETNJE	123
6.8. <i>POŽARI OTVORENOG TIPIA</i>	124
6.8.1. UTJECAJ NA KRITIČNU INFRASTRUKTURU	124
6.8.2. KONTEKST	124
6.8.2.1. <i>UGROŽENO PODRUČJE</i>	126
6.8.2.2. <i>UGROŽENO STANOVNIŠTVO, EKONOMSKI I POLITIČKI UVJETI</i>	126

6.8.3. UZROK	127
6.8.3.1. RAZVOJ DOGAĐAJA KOJI JE PRETHODIO VELIKOJ NESREĆI	127
6.8.3.2. OKIDAČ KOJI JE UZROKOVAO VELIKU NESREĆU	127
6.8.4. OPIS DOGAĐAJA	127
6.8.5. MATRICE RIZIKA	128
6.8.5.1. VJEROJATNOST DOGAĐAJA	128
6.8.5.2. POSLJEDICE	128
6.8.5.2.1. POSLJEDICE NA ŽIVOT I ZDRAVLJE LJUDI	128
6.8.5.2.2. POSLJEDICE NA GOSPODARSTVO	129
6.8.5.2.3. POSLJEDICE NA DRUŠTVENU STABILNOST I POLITIKU	129
6.8.5.3. POŽAR OTVORENOG TIPA, POŽARI RASLINJA NA OTVORENOM PROSTORU, ZBIRNA OCJENA POSLJEDICA	131
6.8.5.4. PODACI, IZVORI I METODE IZRAČUNA	131
6.8.6. UTVRĐIVANJE RIZIKA PREKO MATRICE RIZIKA	132
6.8.7. KARTA PRIJETNJE	134
6.9. TEHNIČKO TEHNOLOŠKE NESREĆE, INDUSTRIJSKE NESREĆE	135
6.9.1. UTJECAJ NA KRITIČNU INFRASTRUKTURU	135
6.9.2. KONTEKST	135
6.9.2.1. UGROŽENO PODRUČJE	139
6.9.2.2. PROSTOR ŠETNOG UTJECAJA, UGROŽENO STANOVNIŠTVO I GOSPODARSKI SUBJEKTI	140
6.9.3. UZROK	140
6.9.3.1. RAZVOJ DOGAĐAJA KOJI JE PRETHODIO VELIKOJ NESREĆI	140
6.9.3.2. OKIDAČ KOJI JE UZROKOVAO VELIKU NESREĆU	140
6.9.4. OPIS DOGAĐAJA	141
6.9.5. MATRICE RIZIKA	141
6.9.5.1. VJEROJATNOST DOGAĐAJA	141
6.9.5.2. POSLJEDICE	141
6.9.5.2.1. POSLJEDICE NA ŽIVOT I ZDRAVLJE LJUDI	141
6.9.5.2.2. POSLJEDICE NA GOSPODARSTVO	142
6.9.5.2.3. POSLJEDICE NA DRUŠTVENU STABILNOST I POLITIKU	143
6.9.5.3. TEHNIČKO TEHNOLOŠKE NESREĆE, INDUSTRIJSKE NESREĆE, ZBIRNA OCJENA POSLJEDICA	144
6.9.5.4. PODACI, IZVORI I METODE IZRAČUNA	144
6.9.6. UTVRĐIVANJE RIZIKA PREKO MATRICE RIZIKA	145
6.9.7. KARTA PRIJETNJE	147
6.10. TEHNIČKO TEHNOLOŠKE NESREĆE U PROMETU	148
6.10.1. UTJECAJ NA KRITIČNU INFRASTRUKTURU	148
6.10.2. KONTEKST	148
6.10.2.1. UGROŽENO PODRUČJE	149
6.10.2.2. PROSTOR ŠETNOG UTJECAJA, UGROŽENO STANOVNIŠTVO I GOSPODARSKI SUBJEKTI	150
6.10.3. UZROK	150
6.10.3.1. RAZVOJ DOGAĐAJA KOJI JE PRETHODIO VELIKOJ NESREĆI	150
6.10.3.2. OKIDAČ KOJI JE UZROKOVAO VELIKU NESREĆU	151
6.10.4. OPIS DOGAĐAJA	151
6.10.5. MATRICE RIZIKA	151
6.10.5.1. VJEROJATNOST DOGAĐAJA	151
6.10.5.2. POSLJEDICE	151
6.10.5.2.1. POSLJEDICE NA ŽIVOT I ZDRAVLJE LJUDI	151
6.10.5.2.2. POSLJEDICE NA GOSPODARSTVO	152
6.10.5.2.3. POSLJEDICE NA DRUŠTVENU STABILNOST I POLITIKU	153
6.10.5.3. TEHNIČKO TEHNOLOŠKE NESREĆE U CESTOVNOM PROMETU, ZBIRNA OCJENA POSLJEDICA	154
6.10.5.4. PODACI, IZVORI I METODE IZRAČUNA	154
6.10.6. UTVRĐIVANJE RIZIKA PREKO MATRICE RIZIKA	155
6.10.7. KARTA PRIJETNJE	157
6.11. TEHNIČKO TEHNOLOŠKE NESREĆE U ŽELJEZNIČKOM PROMETU	158
6.11.1. UTJECAJ NA KRITIČNU INFRASTRUKTURU	158
6.11.2. KONTEKST	158
6.11.2.1. UGROŽENO PODRUČJE	160
6.11.2.2. PROSTOR ŠETNOG UTJECAJA, UGROŽENO STANOVNIŠTVO I GOSPODARSKI SUBJEKTI	161
6.11.3. UZROK	161
6.11.3.1. RAZVOJ DOGAĐAJA KOJI JE PRETHODIO VELIKOJ NESREĆI	161
6.11.3.2. OKIDAČ KOJI JE UZROKOVAO VELIKU NESREĆU	161
6.11.4. OPIS DOGAĐAJA	162
6.11.5. MATRICE RIZIKA	162
6.11.5.1. VJEROJATNOST DOGAĐAJA	162
6.11.5.2. POSLJEDICE	162
6.11.5.2.1. POSLJEDICE NA ŽIVOT I ZDRAVLJE LJUDI	162
6.11.5.2.2. POSLJEDICE NA GOSPODARSTVO	163

6.11.5.2.3. POSLJEDICE NA DRUŠTVENU STABILNOST I POLITIKU	163
6.11.5.3. TEHNIČKO TEHNOLOŠKE NESREĆE U ŽELJEZNIČKOM PROMETU, ZBIRNA OCJENA POSLJEDICA	164
6.11.5.4. <i>PODACI, IZVORI I METODE IZRAČUNA</i>	165
6.11.6. USPOREĐIVANJE RIZIKA PREKO MATRICE RIZIKA	166
6.11.7. KARTA PRIJETNJE	168
7. MATRICA RIZIKA SA USPOREĐENIM RIZICIMA	169
8. ANALIZA SUSTAVA CIVILNE ZAŠTITE	170
8.1. PODRUČJE PREVENTIVE	170
8.1.1. STRATEGIJA, NORMATIVNO UREĐENJE I PLANOVI	170
8.1.2. SUSTAV JAVNOG UPOZORAVANJA	171
8.1.3. STANJE SVIJESTI O PRIORITETNIM RIZICIMA	172
8.1.4. PROSTORNO PLANIRANJE I LEGALIZACIJA GRAĐEVINA	173
8.1.5. OCJENA FISKALNE SITUACIJE I NJENE PERSPEKTIVE	174
8.1.6. OCJENA STANJE BAZE PODATAKA I PODLOGA ZA POTREBE PLANIRANJA REAGIRANJA	174
8.1.7. ZBIRNA OCJENA SPREMNOSTI SAMOUPRAVE U PODRUČJU PREVENTIVE	175
8.2. PODRUČJE REAGIRANJA	175
8.2.1. SPREMNOST ODGOVORNIH I UPRAVLJAČKIH TIJELA JEDINICA SAMOUPRAVE	175
8.2.2. SPREMNOST OPERATIVNIH KAPACITETA CIVILNE ZAŠTITE	176
8.2.3. STANJE MOBILNOSTI OPERATIVNIH KAPACITETA SUSTAVA CIVILNE ZAŠTITE I STANJA KOMUNIKACIJSKIH KAPACITETA	177
8.2.4. ZBIRNA OCJENA SPREMNOSTI ODGOVARAJUĆEG REAGIRANJA JEDINICE LOKALNE/PODRUČNE SAMOUPRAVE NA PRIORITETNE RIZIKE VELIKE NESREĆE	178
8.3. <i>PRIKAZ SPREMNOSTI CIVILNE ZAŠTITE</i>	178
8.4. <i>ZAKLJUČAK O STANJU SUSTAVA CIVILNE ZAŠTITE</i>	178
8.4.1. ZA PODRUČJE PREVENTIVE	178
8.4.2. ZA PODRUČJE REAGIRANJA	179
8.4.3. ZA PODRUČJE SUSTAVA CIVILNE ZAŠTITE JEDINICE LOKALNE SAMOUPRAVE U CJELINI	180
9. VREDNOVANJE RIZIKA	183
10. OBRADA RIZIKA	185
11. ZAKLJUČAK O RIZICIMA I SMJERU VOĐENJA POLITIKE	187
12. POPIS SUDIONIKA IZRADE PROCJENE RIZIKA ZA POJEDINE RIZIKE	189
13. KARTE RIZIKA	192

1. UVOD

Obveza izrade procjene rizika od velikih nesreća regulirana člankom 17. Zakona o sustavu civilne zaštite („Narodne novine“ broj 82/15, 118/18,31/20,20/21.), a izrađuje se sukladno Smjernicama za izradu procjena rizika od velikih nesreća koje donose izvršna tijela jedinica područne (regionalne) samouprave.

Procjena rizika za područje Općine Vrpolje (u daljnjem tekstu: Procjena rizika) izrađena je sukladno Smjernicama za izradu procjene rizika od velikih nesreća Brodsko – posavske županije, KLASA: 810-01/17-01/06, UR. BROJ: 2178/1-11-01-17-3 od 16. ožujka 2017. godine.

Nakon popunjavanja obrasca za samoprocjenu i dobivenih rezultat utvrđena je obveza izrade Procjene rizika.

Slijedeći rezultat samoprocjene načelnik Općine je donio slijedeće normativne akte:

- ODLUKU o izradi Procjene rizika od velikih nesreća za područje Općine Vrpolje.
- ODLUKU o osnivanju Radne skupine za izradu procjene rizika od velikih nesreća za područje Općine Vrpolje.
- RJEŠENJE o imenovanju članova Radne skupine za izradu procjene rizika od velikih nesreća za područje Općine Vrpolje.

IN konzalting d.o.o. iz Slavonskog Broda, Baranjska 18, određen je kao konzultant iz prve grupe stručnih poslova u području planiranja civilne zaštite, tijekom izrade Procjene rizika.

Kao jedan od izvora podataka koristiti će se postojeća Procjena ugroženosti stanovništva, materijalnih i kulturnih dobara i okoliša Općine Vrpolje. U izradi procjene rizika koristit će se i svi ostali dostupni i relevantni podatci. Za prijetnje koje se moraju obuhvatiti, a za koje ne postoje relevantni podatci koristiti će se Procjena rizika od katastrofa Republike Hrvatske.

Cilj Procjene rizika je da se uz poznate prioritetne prijetnje izvrši rangiranje s obzirom na vjerojatnost pojave štete i posljedica, odrede njihovi rizici, te da se kroz sustav vrednovanja utvrde smjerovi vođenja politika prema prijetnjama i načinu njihove kontrole.

Procjenom će se utvrditi spremnost sustava civilne zaštite Općine da odgovori na moguće prijetnje velikom nesrećom i da se odredi način preventivnog djelovanja, te reagiranja kako bi se sigurnost lokalnog stanovništva podigla na najveću moguću razinu.

Zakonske odredbe:

1. *Zakon o sustavu civilne zaštite (NN 82/15, 118/18, 31/20, 20/21).*
2. *Pravilnik o smjernicama za izradu procjena rizika od katastrofa i velikih nesreća za područje Republike Hrvatske i jedinica lokalne i područne (regionalne) samouprave, NN br. 65/16*
3. *Pravilnik o nositeljima, sadržaju i postupcima izrade planskih dokumenata u CZ te načinu informiranja javnosti u postupku njihovog donošenja, (NN 62/21).*

2. OSNOVNE KARAKTERISTIKE PODRUČJA JEDINICE LOKALNE SAMOUPRAVE

2.1. Geografski položaj

Općina Vrpolje ukupno zauzima površinu od 60,53 km², što čini 2,96% površine Županije. Na području Općine nalaze se tri naselja, to su Čajkovci, Stari Perkovci i Vrpolje. Naselje Čajkovci zauzima površinu od 16,00 km², naselje Stari Perkovci zauzima površinu od 23,07 km², a naselje Vrpolje zauzima površinu od 21,14 km².

Prostornim planom Brodsko-posavske županije preuzet je sustav središnjih naselja utvrđen u Strategiji prostornog uređenja Republike Hrvatske u kojoj su naselja kategorizirana u 4 osnovne kategorije, a u Općini Vrpolje prema toj kategorizaciji nalazi se Vrpolje kao područno središte (malo razvojno središte), Čajkovci kao manje lokalno (malo razvojno) središte i Stari Perkovci koji se ubrajaju u ostala naselja.

Naselja u Općini su uglavnom longitudinalna, izgrađena uz cestovne pravce niskom stambenom izgradnjom. Parcele su uglavnom uske i dugačke, većim dijelom u funkciji poljoprivredne proizvodnje.

Općina Vrpolje smjestila se u istočnom ravničarskom dijelu Županije. Na sjevero - istoku graniči sa Osječko-baranjskom županijom, južno sa Općinom Velika Kopanica, na zapadu s Općinom Donji Andrijevići. Općina Vrpolje ima vrlo povoljan geoprometni položaj, s obzirom da njenim prostorom prolaze važni državni i međudržavni prometni (cestovni i željeznički) koridori.

Grafički prikaz 1: Položaj Općine u prostoru Brodsko – posavske županije



Izvor: Procjena ugroženosti stanovništva materijalnih i kulturnih dobara i okoliša Općine Vrpolje, 2009.

2.2. Stanovništvo

2.2.1. Broj stanovnika

Prema posljednjem popisu stanovništva 2011. godine, Općina Vrpolje broji 3 521 stanovnika.

2.2.2. Gustoća naseljenosti

Površina Općine je 60,53 km², a zauzima 2,96 % površine Brodsko – posavske županije te je jedna od većih Općina na području županije. Gustoća naseljenosti 58,31st/km².

2.2.3. Razmještaj stanovništva

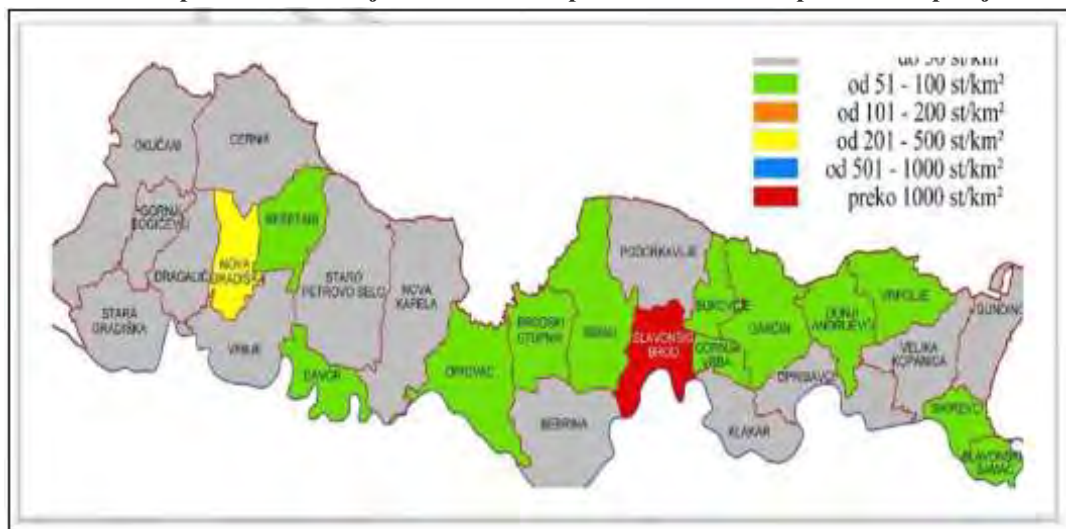
Stanovništvo općine živi u 3 naselja.

Tablica 1: Popis naseljenih mjesta sa brojem stanovnika

NASELJA:	BROJ STANOVIKA:
1. ČAIKOVCI	639
2. STARI PERKOVCI	1.123
3. VRPOLJE	1.759
UKUPNO:	3.521

Izvor: Državni zavod za statistiku, Popis stanovništva 2011.

Grafički prikaz 2: Kretanje stanovništva u prostoru Brodsko – posavske županije



Izvor: Državni zavod za statistiku, Prirodno kretanje stanovništva u 2011. god.

2.2.4. Spolno-dobna raspodjela stanovništva

Tablica 2: Stanovništvo prema dobi i spolu

	Spol	Ukupano	Starost																			
			0-4	5-9	10-14	15-19	20-24	25-29	30-34	35-39	40-44	45-49	50-54	55-59	60-64	65-69	70-74	75-79	80-84	85-89	90-94	95 i više
Općina Vrpolje	zv.	3.521	206	220	265	295	239	204	190	226	224	290	239	190	179	144	159	147	73	28	6	1
	m	1.754	105	120	129	156	131	104	94	124	117	149	129	109	91	65	62	46	24	6	1	-
	ž	1.767	101	100	136	139	108	100	96	102	107	141	109	88	88	79	97	95	49	22	5	1
Naselja																						
Čajkovci	zv.	639	29	42	47	56	38	37	37	43	41	49	38	43	34	25	36	24	14	4	2	-
	m	320	14	19	23	32	24	19	22	19	25	24	21	23	16	10	13	10	6	-	-	-
	ž	319	15	23	24	24	14	18	15	24	16	25	17	20	18	15	23	14	8	4	2	-
Stari Perkovci	zv.	1.123	82	95	85	97	72	62	63	86	67	81	58	54	52	50	40	48	20	9	1	1
	m	567	45	55	43	46	36	37	26	50	32	48	34	22	33	22	16	14	5	2	1	-
	ž	556	37	40	42	51	36	25	37	36	35	33	24	32	19	28	24	34	15	7	-	1
Vrpolje	zv.	1.759	95	83	133	142	129	105	90	97	116	160	136	109	93	69	83	69	39	15	3	-
	m	867	46	46	63	78	71	48	46	55	60	77	74	56	42	33	33	22	13	4	-	-
	ž	892	49	37	70	64	58	57	44	42	56	83	62	46	51	36	50	47	26	11	3	-

Izvor: Državni zavod za statistiku, Popis stanovništva 2011.

2.2.5. Broj stanovnika kojoj je potrebna neka vrsta pomoći pri obavljanju svakodnevnih zadataka

Tablica 3: Stanovništvo s poteškoćama u obavljanju svakodnevnih aktivnosti

Ime općine	Spol	Ukupno	Starost																	
			0-4	5-9	10-14	15-19	20-24	25-29	30-34	35-39	40-44	45-49	50-54	55-59	60-64	65-69	70-74	75-79	80-84	85 i više
Vrpolje	zv.	603	4	3	8	11	8	12	12	12	26	49	53	68	64	57	71	76	48	21
	m	318	3	2	6	11	7	6	9	10	23	34	33	41	34	22	32	26	15	4
	ž	285	1	1	2	-	1	6	3	2	3	15	20	27	30	35	39	50	33	17
Ukupno %	zv.	17,1	1,9	1,4	3,0	3,7	3,3	5,9	6,3	5,3	11,16	16,22	34,35	39,44	37,33	51,51	56,55	62,67	60,60	
	m	18,1	2,9	1,7	4,7	7,1	5,3	5,8	9,6	8,1	19,19	22,25	40,40	37,33	44,44	40,40	56,56	62,62	57,57	
	ž	16,1	1,0	1,0	1,5	-	0,9	6,0	3,1	2,0	2,8	10,10	19,19	27,27	34,34	44,44	40,40	52,52	67,67	60,60

Izvor: Državni zavod za statistiku, Popis stanovništva 2011.

2.3. Prometna povezanost

Tablica 4: Pregled cestovne mreže na prostoru

Red. br.	Oznaka ceste	Naziv dionice	Širina kolnika (km)	Duljina	Asfalt (km)	Nasuti kameni mat. (km)
ŽUPANIJSKE CESTE						
1.	Ž 4202	Bartolovce (D525)-Brodski Varoš-Garčin-Strizivojna-St. Mikanovci (D46)	6,0			
2.	Ž 4190	Stari Perkovci-Čajkovci (Ž 4202)	5,0	2,7	2,7	
LOKALNA CESTA						
3.	L 44127	L 44126-N. Perkovci-St. Perkovci (Ž 4190)	6,0	4,7	-	4,7

Izvor: Procjena ugroženosti stanovništva materijalnih i kulturnih dobara i okoliša Općine Vrpolje, 2009.

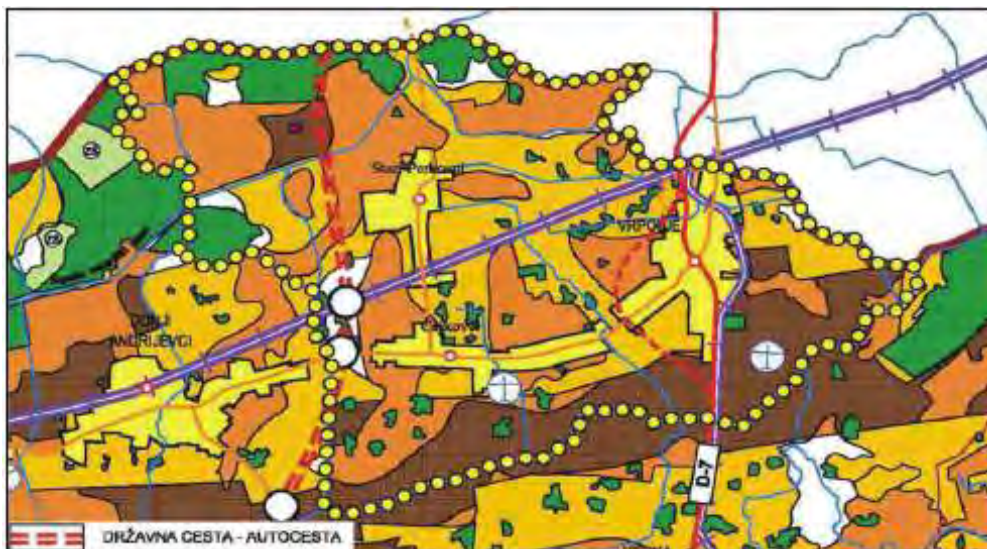
Pokrivenost prometnicama na području Općine je u osnovi zadovoljavajuće, jer je istima omogućen pristup županijskim i lokalnim cestama te državnoj cesti D -7.

U postojećem stanju cestovnom mrežom Općine Vrpolje dominira trasa državne ceste D-7 (GP Duboševica-B.Manastir-Osijek-Đakovo-Slavonski Šamac) smještena u istočnom dijelu prostora Općine.

Na trasi postojeće ceste trasa je većim dijelom poboljšana izgradnjom obilaznice Strizivojna i dijela Vrpolja. Tim rješenjem izbjegnut je dvostruki prijelaz preko željezničke pruge, a postojeća pruga prelazi se denivelirano (nadvožnjak). Trasa prolazi kroz samo središte općinskog centra, pa je tu dolazilo do kolizije značajnog tranzitnog prometa na trasi državne ceste i lokalnog prometa koji presijeca navedenu državnu cestu.

Izgradnjom i puštanjem u promet državne ceste – autoceste A-5 otklonjen je problem frekventnosti prometa državne ceste D-7. Trasa autoceste A-5 prolazi kroz nenaseljeni dio Općine i izgrađena je na poljoprivrednim zemljištima Općine.

Grafički prikaz 3: Trasa državne ceste – autoceste A -5 na području Općine Vrpolje

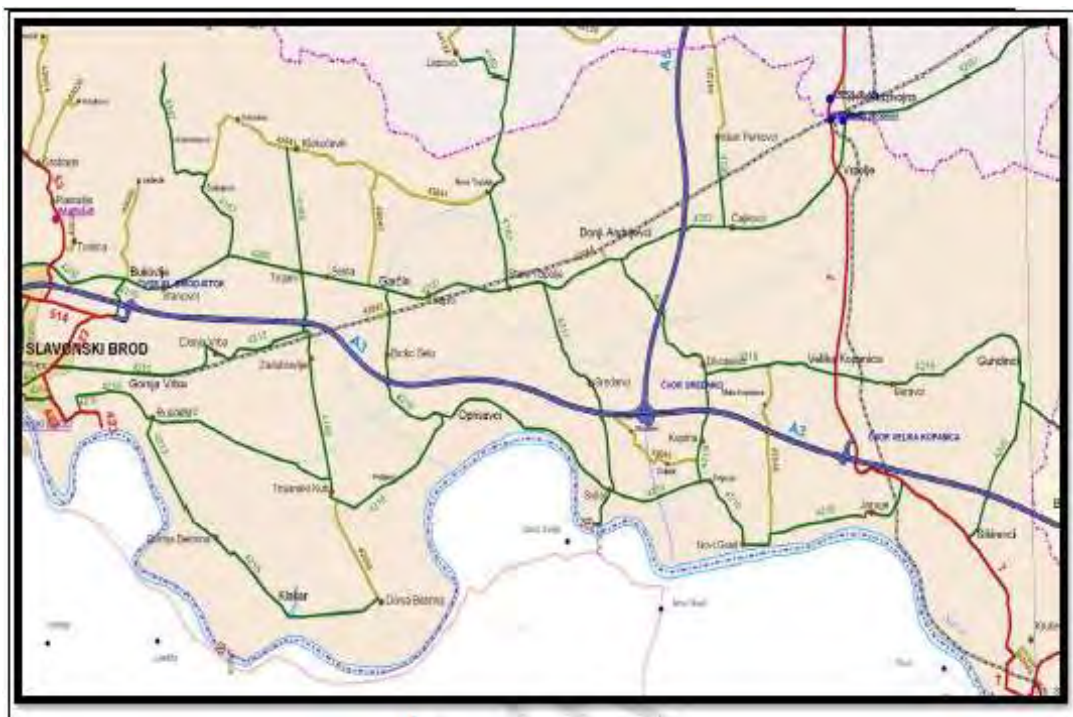


Autocesta A-5 prolazi sjevero-zapadnim djelom Općine i uključenje u promet na istu s prometnicama koje se nalaze na prostoru Općine nije moguće.

Prostorom Općine prolazi i trasa značajne županijske ceste Ž 4202, koja povezuje sva naselja od Starih Mikanovaca do Bartolovaca, tj. naselja nastala u prelaznom dijelu između Savske nizine i početka padina Dilj gore.

Grafički prikaz 4: Ceste Brodsko – posavska županija





Izvor: Županijska uprava za ceste BPŽ

Prostorom Općine prolaze dva najznačajnija željeznička prometna pravca:

- o u X koridoru to je magistralna glavna željeznička pruga MG2 (Savski Marof-drž. granica-Zagreb-glavni kolodvor-Sisak-Novska-Vinkovci-Tovarnik drž. granica),
- o u Vc koridoru to je magistralna pomoćna željeznička pruga MP13 (Beli Manastir drž. granica-Osijek-Đakovo-Strizivojna-Vrpolje (MG2)-Slavonski Šamac drž. granica).

Grafički prikaz 5: Dionica željezničke pruge na području Općine Vrpolje



Izvor: HŽ

2.4. Društveno politički pokazatelji

2.4.1. Sjedišta upravnih tijela JLS

Sjedište Općine Vrpolje nalazi se u Vrpolju na adresi Trg dr. Franje Tuđmana 1, 35 210 Vrpolje gdje je smješten ured načelnika koji predstavlja izvršno tijelo općine. Predstavničko tijelo Općine je Općinsko vijeće koje se sastoji od 13 vijećnika. Općina nema mjesne odbore¹.

¹ <https://pravosudje.gov.hr/istaknute-teme/antikorupcija-6154/rezultati-istrazivanja-o-transparentnosti-rada-lokalnih-i-regionalnih-jedinica/mjesna-samouprava/7675>

2.4.2. Zdravstvene ustanove

Općina Vrpolje kao jedinica lokalne samouprave svom stanovništvu osigurava uvjete za zaštitu, očuvanje i poboljšanje zdravlja kroz organizaciju zdravstvene zaštite na primarnoj razini.

Primarna zdravstvena zaštita stanovnika na području Općine provodi se na adresi: Trg dr. Franje Tuđmana 15, 35 210 Vrpolje i namijenjena je području sva tri naselja u Općini, a u njima radi 2 liječnika i ukupno šest djelatnika za kapacitet cca 2000 oboljelih. Građevina ambulante ima prilaznu stazu i parkiralište. Općina Vrpolje ima organiziranu hitnu medicinsku pomoć.

Stanovništvu općine osiguravaju sljedeće usluge zdravstvene zaštite: opća/obiteljska medicina, preventivno-odgojne mjere za zdravstvenu zaštitu školske djece i studenata, stomatološka zdravstvena zaštita, patronažna zdravstvena zaštita, zdravstvena njega u kući bolesnika. Na području Općine nalazi se i Veterinarska ambulanta na adresi B. Jelačića 140, 35210 Vrpolje. U njoj djeluju dva veterinaru i još dva djelatnika. Površina na kojoj se ambulanta nalazi površine je 1576 m², a ukupna netto površina svih etaža građevine je 171,5 m².

Na području Općine Vrpolje u samom naselju Vrpolje Trg dr. F. Tuđmana 11, djeluje ljekarna koja je u državnom vlasništvu na parceli površine 324 m² netto površine 127 m² ukupne neto površine svih etaža građevine.

2.4.3. Odgojno – obrazovne ustanove

Osnovna škola se naziva „Ivan Meštrović " i smještena je u naselju Vrpolje na adresi Bana J. Jelačića 42. Škola danas pokriva općinsko područje sva tri naselja kao osmogodišnja. U područnim školama Čajkovci i Perkovci nastava se odvija do četvrtog razreda u zasebnim objektima. Ukupno 242 učenika.

U zgradi Osnovne škole nastava se odvija u jednoj smjeni od 1 – 8 razreda, s ukupno 182 učenika i 50 zaposlenika.

Tablica 5: Popis obrazovnih objekata u kojima trenutno boravi veći broj ljudi

ŠKOLSKI OBJEKTI:	SMJENE:	BROJ UČENIKA:
OSNOVNA ŠKOLA „IVAN MEŠTROVIĆ“ VRPOLJE	I SMJENA	CCA 182 DJECE
PODRUČNA ŠKOLA U STARIM PERKOVcima	I SMJENA	CCA 44 DJECE
PODRUČNA ŠKOLA U ČAJKOVcima	I SMJENA	CCA 16 DJECE
DJEČJI VRTIĆ „ZVRK“ HRVATSKIH BRANITELJA 6, 35210 VRPOLJE	I SMJENA	CCA 80 DJECE

Izvor: P.P. OPĆINE VRPOLJE

2.4.4. Broj kućanstava, broj članova obitelji po kućanstvu

Prema zadnjem popisu stanovništva, stanovništvo u Općini Vrpolje živi u 1 057 kućanstava sa prosječno 3 člana.

Tablica 6: Privatna kućanstva prema tipu i broju članova

Općina Vrpolje	Privatna kućanstva														
	Ukupno	Obiteljska kućanstva prema broju članova											Neobiteljska kućanstva		
		1	2	3	4	5	6	7	8	9	10	11 i više	svega	samačka kućanstva	višečlana kućanstva
Broj kućanstava	1.078	211	229	163	173	129	95	27	18	7	4	1	220	211	9
Broj osoba	3.514	211	458	489	692	645	570	189	144	63	40	13	Prosječan broj osoba u kućanstvu		3,54

Izvor: Državni zavod za statistiku, Popis stanovništva 2011.

2.4.5. Broj, vrsta (namjena) građevina

Tablica 7: Stambene jedinice prema broju kućanstava i članova kućanstava

	Ukupno stambene jedinice			Nastanjeni stanovi			Ostale stambene jedinice			Kolektivni stanovi ¹⁾		
	broj stambenih jedinica	broj kućanstava	broj članova kućanstava	ukupan broj	broj kućanstava	broj članova kućanstava	ukupan broj	broj kućanstava	broj članova kućanstava	ukupan broj	broj institucionalnih i privatnih kućanstava	broj članova kućanstava
Vrpolje	1.039	1.078	3.521	1.037	1.056	3.509	1	1	5	1	1	7

Izvor: Državni zavod za statistiku, Popis stanovništva 2011.

2.5. Ekonomsko – gospodarski pokazatelji

2.5.1. Područje djelatnosti i broj registriranih pravnih osoba

PODRUČJE DJELATNOSTI	BROJ REGISTRIRANIH PRAVNIH OSOBA
Poljoprivreda, šumarstvo i ribarstvo	8
Rudarstvo i vađenje	/
Prerađivačka industrija	4
Opskrba elek. energijom, plinom, parom i klimatizacija	1
Opskrba vodom, uklanjanje otpadnih voda, gospodarenje	1
Građevinarstvo	1
Trgovina na veliko i malo, popravak motornih vozila	1
Prijevoz i skladištenje	6
Djelatnost pružanja smještaja te pripreme i usluživanja hrane	8
Informacije i komunikacije	1
Financijske djelatnosti i djelatnosti osiguranja	1
Poslovanje nekretninama	/
Stručne, znanstvene i tehničke djelatnosti	1
Administrativne i pomoćne uslužne djelatnosti	1

Javna uprava i obrana, obvezno socijalno osiguranje	1
Obrazovanje	3
Djelatnosti zdravstvene zaštite i socijalne skrbi	3
Umjetnost, zabava i rekreacija	20
Ostale uslužne djelatnosti	/
Nepoznato	2

Izvor podataka: Općina Vrpolje

2.5.2. Proračun JLS

Proračun Općine Vrpolje za 2021. iznosi 28. 877. 867,00 kn.

2.5.3. Gospodarske grane

Na području Općine Vrpolje zastupljene su sljedeće gospodarstvene grane:

- poljoprivreda,
- trgovina i obrt,
- usluge.

2.5.4. Gospodarske tvrtke

Tablica 8: Poslovni subjekti na području Općine Vrpolje

Naziv	Ulica
DEKO-KAMEN d.o.o.	Braće Radić 117
DVD ČAJKOVCI	Trg dr. Franje Tuđmana 14
KOTARKA	Braće Radić 134
KUD Đeram	Trg dr. Franje Tuđmana
MISKRIĆ	Braće Radić 29
MISKRIĆ JOSIP OPG	Braće Radić 86
MISKRIĆ ZVONKO OPG	Braće Radić 86
NK MLADOST	Trg dr. Franje Tuđmana 13
OPG DUMENČIĆ VELIMIR	Braće Radić 104
OPG JAKOB MARIĆ	Čajkovci
OPG MARICA ZMAIĆ	Kolodvorska 58
OPG STJEPAN JAKOBOVIĆ	Stjepana Radića 66
PAOLA-ARII j.d.o.o.	Trg dr. Franje Tuđmana 3
POLIOPRIVREDA I PRIJEVOZ	Hrvatskih branitelja 113
POLIOPRIVREDNA ZADRUGA VOČAR ČAJKOVCI - ZADRUGA BRANITELJA I SOCIJALNO RADNA ZADRUGA	Braće Radić 104
ROG d. o. o.	Braće Radić 27

SLAVONIJA AGRO OBRT ZA PROIZVODNJU I TRGOVINU, VLASNIK MARICA DUMENČIĆ	Braće Radić 104
STEPIĆ USLUGE ČAJKOVCI	Braće Radić 106
STOŽER ZA OBRANU INTERESA OBITELJSKIH GOSPODARSTAVA SLAVONIJE I BARANJE	Braće Radić 134
Udruga 10B. br.	Trg dr. Franje Tuđmana 16
AUTOPRIJEVOZNIK DAVOR MIKIĆ	Kolodvorska 59
BEYOUTIFUL, VLASNICA TANJA GAZIBARA ZMAIĆ	Josipa i Franje Zmaić 6
CAMEL	Stjepana Radića 35
DVD STARI PERKOVCI	Trg dr. Franje Tuđmana
HRVOJE OBRT ZA PRODAJU KARATA	Hercegovačka 2
KEM j.d.o.o.	Luke Klaića 42
KU STARI PERKOVCI	Stadionska 2
KUD RAVNICA STARI PERKOVCI	Trg dr. Franje Tuđmana bb
KUŽE UZGOJ STOKA	Kolodvorska 69
NENO j.d.o.o.	Kolodvorska 37
NK PERKOVCI	Stadionska 2
OPG - GAL	Matije Gupca 22
OPG ANKICA KUCJENIĆ	Matije Gupca 17
OPG BIRTIĆ KATIČA	Luke Klaića 64
OPG BIRTIĆ MATIJA	Luke Klaića 67
OPG BIRTIĆ PAVO	Luke Klaića
OPG BRANIMIR ZMAIĆ	Josipa i Franje Zmaić 10
OPG CVITKOVIĆ	Đakovačka 9
OPG FUNARIĆ BERNARD	Matije Gupca 40
OPG MARKO MARKOVIĆ	Dragotinska 29
OPG MIKIĆ STJEPAN	Stari Perkovci
OPG ZMAIĆ BLAŽ	Matije Gupca 16
PERKOVČANKA	Stjepana Radića 11
POLJOPRIVREDNA ZADRUGA ZMAIĆ	Josipa i Franje Zmaić 6
POLJOPRIVREDNO GOSPODARSTVO BIRTIĆ	Stjepana Radića 12
PZ PERKOVČANKA Stari Perkovci	Đakovačka bb
PZ ZBOR	Josipa i Franje Zmaić 6
SLAVONAC	Stjepana Radića 28
ŠRU KLEN - Stari Perkovci	Trg dr. Franje Tuđmana 1
UPMSP	Matije Gupca 1
AD TRADE, vlasnik Davor Ančić	Šamačka 17
AGRAR	Stjepana Radića 137
AGRO-DAR d.o.o.	Trg dr. Franje Tuđmana 8
AGROVRPOLJE d.o.o.	Bana Josipa Jelačića 21
ALBRECHT j.d.o.o.	Stjepana Radića 89
AUTOPRIJEVOZ I PILANA KULAŠ d.o.o.	Šamačka 70

AUTOPRIJEVOZNIK DALIBOR PLEVNIK,VRPOLJE	Bana Josipa Jelačića 102
BEIĆ PRIJEVOZ	Ante Starčevića 26
BKMC	Ivana Meštrovića 6
BRANITELJSKA SOCIJALNO-RADNA ZADRUGA SLAVONIA	Trg dr. Franje Tuđmana 2
BUCO I SINOVI, vlasnik Josip Čančarević	Šamačka 56
CAFFE BAR I DISCO BAR PARK	Ivana Meštrovića 7
ERGA d.o.o.	Bana Josipa Jelačića 213
F-MONT, VLASNIK VLADIMIR FILEP	Šamačka 23
FOTO - VIDEO KNEŽEVIĆ	Bana J. Elačića 1
FUNARIĆ DRAŽEN, OPG	Bana Josipa Jelačića 31
GAVRANOVIĆ MONTAŽA d.o.o.	Ivana Meštrovića 37
GOSPODARSTVO KULAŠ	Bana Josipa Jelačića 1
HAPPY HANDS	Stjepana Radića 76
HRG	Josipa Jurja Strossmayera 26
KIFLICA d. o. o.	Trg dr. Franje Tuđmana 25
KNJIGOVODSTVO VRPOLJE	Bana Josipa Jelačića 93
KOD CINDRE, VLASNICA TEREZIJA CINDRIĆ	Ivana Meštrovića 6
KUD IVAN MEŠTROVIĆ	Trg dr. Franje Tuđmana 1
KULAŠ d. o. o.	Šamačka 82
LAG SLAVONSKA RAVNICA	Trg dr. Franje Tuđmana 1
LD SRNA ČAJKOVCI	Trg dr. Franje Tuđmana 0
MATEJ HIDRAULIK	Šamačka 90
Matični ured Vrpolje	Trg dr. Franje Tuđmana 1
NK SLOGA VRPOLJE	Ivana Wolfarta 1
O P G MARIO PAVLOVIĆ	Stjepana Radića 26
OBITELJSKI DOM VL. MELITA PEJIĆ	Josipa Jurja Strossmayera 9
OBRT ZA PRIJEVOZ, TRGOVINU I UGOSTITELJSTVO PEJIĆ	Ante Starčevića 2
OPĆINA VRPOLJE	Trg dr. Franje Tuđmana 1
OPG BOGDANOVIĆ MARICA	Ivana Meštrovića 4
OPG ČAKLOVIĆ IVICA	Stjepana Radića 58
OPG DEGMEČIĆ DOMINIK	Bana Josipa Jelačića 224
OPG DEGMEČIĆ PAVO	Bana Josipa Jelačića 224
ORDINACIJA OPĆE MEDICINE DR. VUČKOVIĆ	Ivana Meštrovića 1
PETROVIĆ	Stjepana Radića 91
PICCADILLY	Trg dr. Franje Tuđmana 1
PINART, VLASNIK PREDRAG BARIŠIĆ	Stjepana Radića 60
PROMATA d. o. o.	Trg dr. Franje Tuđmana 8
RATARSTVO KULAŠ	Stjepana Radića 137
RIMOKATOLIČKI ŽUPSKI URED ROĐENJA SV. IVANA KRSTITELJA	Trg dr. Franje Tuđmana 14
RK VRPOLJE	I. Wolfarta 3
RUNOLIST d. o. o. Vrpolje	Josipa Jurja Strossmayera 34
SESAR LIDUA-LJEKARNA	Trg dr. Franje Tuđmana 11

SEVER PEK d.o.o.	Bana Josipa Jelačića 10
SHINE, Darija Bilić	Hrvatskih branitelja 2
SLAVONIJA BAND	Stjepana Radića 57
Slavonski svinjogojac p. z.	Trg dr. Franje Tuđmana 1
STOMATOLOŠKA ORDINACIJA	Stjepana Radića 5
STRELIJAČKA UDRUGA HRVATSKI DRAGOVOLIAC VRPOLJE	Trg dr. Franje Tuđmana
ŠRU ŠTUKA	Vrpolje
ŠUNIĆ UZGOJ PERADI VRPOLJE	Bana Josipa Jelačića 97
TROCKEN BAU j.d.o.o.	Bana Josipa Jelačića 19
UDRUGA TUNUKOVIĆ	Stjepana Radića 27
UMU MIJESTA VRPOLJA	Trg dr. Franje Tuđmana
VACI	Hrvatskih branitelja 6
VETERINARSKA AMBULANTA VRPOLJE d. o. o.	Bana Josipa Jelačića 144
VZO VRPOLJE	Trg dr. Franje Tuđmana 16
ZLATNA POŠILUKA j.d.o.o.	Bana Josipa Jelačića 10
Županijska udruga povrtlara	Trg dr. Franje Tuđmana 0

Izvor: Općina Vrpolje

2.5.5. Infrastruktura i građevine od javnog značaja-objekti, mreže i sustavi kritične infrastrukture

Sektor kritične infrastrukture	
Energetika (proizvodnja, uključivo akumulacije i brane, prijenos, skladištenje, transport energenata i energije, sustavi za distribuciju).	<p>Opskrba električnom energijom potrošača na području Općine Vrpolje ostvaruje se isključivo iz elektroenergetske mreže Republike Hrvatske, pošto na području ove općine ne postoje postrojenja za proizvodnju električne energije.</p> <p>Prijenosna mreža na području općine sadrži nadzemne dalekovode na naponskim razinama od 220 kV i 110 kV. Na 220 kV naponskoj razini postoje dva nadzemna dalekovoda koji samo prolaze istočnim dijelom općine, a to su:</p> <ul style="list-style-type: none"> - DV220 kV Đakovo-Tuzla, - DV220 kV Đakovo-Gradačac. <p>Na 110 kV naponskoj razini postoje dva nadzemna dalekovoda koji također samo prolaze područjem općine, a to su:</p> <ul style="list-style-type: none"> - DV110 kV Đakovo-Slavonski Brod, - DV110 kV Đakovo-Donji Andrijevići (EVPD, Andrijevići je u vlasništvu HŽ). <p>Postojeća distribucijska mreža na području općine sadrži građevine na svim distribucijskim naponskim razinama, te javnu rasvjetu.</p> <p>Na 35 kV naponskoj razini postoji jedan nadzemni dalekovod koji samo prolazi prostorom općine paralelno s postojećim 110 kV dalekovodom, a vodi od TS 110/35/10(20) kV ĐAKOVO do TS 35/10(20) kV D, Andrijevići.</p> <p>Na 10(20) kV naponskoj razini izgrađeni su nadzemni i kabelski vodovi do svih TS 10/0,4 kV u naseljima, te gospodarskih objekata izvan građevinskog područja.</p> <p>Niskonaponska mreža u naseljima općine izgrađena je najvećim dijelom po krovovima s krovnim stalcima neizoliranim vodičima. Javna rasvjeta je izgrađena u oko polovici ulica naselja općine.</p>
Promet (cestovni, željeznički, zračni, pomorski i promet unutarnjim plovnim putovima).	Prikazano u točki 2.3.
Vodno gospodarstvo (regulacijske i zaštitne vodne građevine i komunalne vodne građevine).	Naselja općine opskrbu vodom stanovnika i ostalih korisnika rješavaju iz organiziranih javnih vodoopskrbnih sustava. Formirani su sustavi: Vrpolje-Čajkovci i Stari Perkovci u kojima je izgrađeno oko 25-30 km vodovodne mreže cijevima raznih profila. Sustav Vrpolje-Čajkovci bazira na zahvatu vode iz bušenog bunara kapaciteta oko 30 l/s u maksimumu.

	<p>Na vodoopskrbni sustav u naselju Vrpolje je priključeno 279 domaćinstava i 18 privrednih subjekata. Čajkovci imaju 136 priključaka za domaćinstva i 4 priključaka privrednih subjekata. Godišnja količina isporučene vode je oko 150.000 m³.</p> <p>Vodoopskrbni sustav Stari Perkovci opskrbljuje samo jedno naselje. Vodom obuhvaćeni broj stanovnika preko 169 priključaka je oko 460. Duljina vodovodne mreže je oko 2,2 km u profilu 100 i 150 mm, a oko 9.000 mm u ostalim profilima.</p> <p>Ukupno je na području općine iz navedena sustava opskrbljeno oko 1.750 stanovnika što je udjel od 43,5% od ukupnog broja stanovnika.</p> <p>Ostali stanovnici i korisnici vode vodom se opskrbljuju iz kopanih, rjeđe bušenih, bunara kojima je zahvaćen prvi vodonosni horizont najviše izložen utjecajima zagađenja s površine, što uz neriješeno odvođenje sanitarnih i otpadnih voda predstavlja potencijalnu opasnost za zdravlje.</p>
Financije (bankarstvo, burze, investicije, sustavi osiguranja i plaćanja).	HP-HRVATSKA POŠTA d.d., poslovnica Privredne Banke Zagreb.
Javne službe (osiguranje javnog reda i mira, zaštita i spašavanje, hitna medicinska pomoć).	DVD Vrpolje, Hitna medicinska pomoć Vrpolje.
Komunikacijska i informacijska tehnologija (elektroničke komunikacije, prijenos podataka, informacijski sustavi, pružanje audio i audiovizualnih medijskih usluga)	<p>Nepokretna mreža u Brodsko-posavskoj županiji organizirana je unutar područja Županije kao dva pristupna područja: PP Sl. Brod i PP Nova Gradiška. Općina Vrpolje pripada u PP Slavonski Brod.</p> <p>U svakom pristupnom području smještena je pripadajuća pristupna centrala na koju su korisnici priključeni izravno, posredovanjem komutacijskih čvorova UPS-a ili UPM-a, a na području općine Vrpolje preko komutacijskih čvorova (UPS). Na komutacijske čvorove pretplatnici se priključuju koristeći vodovima koji povezuju svakog pojedinog pretplatnika na najbliži komutacijski čvor koji omogućuje pružanje traženih telekomunikacijskih usluga.</p> <p>Pristupna mreža na području općine Vrpolje obuhvaća područje mjesnog telefonskog prometa i sastoji se od korisničkih uređaja i aparata, sustava prijenosa i jedne pristupne centrale.</p> <p>U pristupnoj mreži postoje sljedeći vodovi:</p> <ul style="list-style-type: none"> • korisnički – između pristupnih centrala i telefonskih aparata i uređaja, • spojni – između UPS i matičnih LC (PC). <p>Sve pristupne centrale vezane su spojnim vodovima na tranzitne, odnosno u decentraliziranoj pristupnoj mreži na tandem-tranzitne centrale.</p> <p>Od prijenosnih medija u javnoj telekomunikacijskoj mreži općine Vrpolje upotrebljavaju se svjetlovodni kabeli i bakreni kabeli. Implementacija javnih pokretnih mreža započela je s razvojem analogne telefonske mreže MOBILTEL, a njezinoj ekspanziji je još više pridonijela izgradnja hrvatskog dijela globalne digitalne (GSM) mreže CRONET i VIPNET, a nositelji razvoja su "T-mobile Hrvatske" d.o.o. i "VIPnet" d.o.o. Za sada je na području Općine izgrađena jedna bazna (osnovna) postaja (GSM) u naselju Vrpolje.</p> <p>Izgrađeni objekti Odašiljača i veza d.o.o. unutar i izvan područja Županije pokrivaju cijelo područje Općine s programima HRT i drugih TV i radio postaja.</p>
Zdravstvo (zdravstvena zaštita, proizvodnja, promet i nadzor nad lijekovima)	Zdravstvena ambulanta, zubna ambulanta, veterinarska ambulanta i ljekarna Vrpolje. Hitna medicinska pomoć.
Hrana (proizvodnja i opskrba hranom i sustav sigurnosti hrane, robne zalihe)	Boso, NTL - trgovine hranom.
Proizvodnja, skladištenje i prijevoz opasnih tvari (kemijski, biološki, radiološki i nuklearni materijali)	Na području općine Vrpolje nalaze se vodovi sustava za transport nafte (međunarodni i magistralni), te sustava za transport i distribuciju zemnog plina (magistralni i lokalni). Približno jednakom trasom u zajedničkom koridoru položeni su međunarodni naftovod (JANAF), magistralni naftovod Đeletovci-Ružića, te magistralni plinovod Brod-Vinkovo. Distribucijski rasplet započinje na MRS-i u Strizivojini i pokriva sva tri naselja općine Vrpolje (oravcem Vrpolje- Čajkovci-Stari Perkovci), a područjem općine je položen i vod s kojeg se opskrbljuju plinoopskrbne mreže u općinama Velika Kopanica i Slavonski Šamac.
Nacionalni spomenici i vrijednosti	<p>Kulturna dobra:</p> <ul style="list-style-type: none"> o Sakralna - crkva Sv. Ivana Krstitelja, o Spomenik palim borcima i ŽFT u Čajkovcima, o Spomenik palim borcima i ŽFT, ispred škole Starim Perkovcima, o Spomen ploča Klasić Ivanki u Starim Perkovcima, o Spomen grobnica na mjesnom groblju u Starim Perkovcima, o Spomenik borcima 42. i 48. Makedonske divizije. <p>Arheoloških lokaliteta iz prapovijesnog, antičkog i srednjovjekovnog razdoblja: Registrirani:</p> <ul style="list-style-type: none"> o „Dobrovo“, prapovijesno nalazište u Starim Perkovcima, o „Gloče“, prapovijesno, antičko i srednjovjekovno nalazište u Starim Perkovcima,

	<ul style="list-style-type: none"> ○ „Veliko polje“, prapovijesno nalazište u Vrpolju. <p>Evidentirani:</p> <ul style="list-style-type: none"> ○ „Tuleg“, prapovijesno nalazište u Starim Perkovcima, ○ „Svibi“, prapovijesno nalazište u Starim Perkovcima, ○ „Mijno selo“, prapovijesno nalazište u Starim Perkovcima, ○ „Gnojžite“, prapovijesno nalazište u Vrpolju, ○ „Žuljevac, Bilo i Goč“, prapovijesno, antičko i srednjovjekovno nalazište u Vrpolju. <p>U postupku preventivne zaštite:</p> <ul style="list-style-type: none"> ○ „Debela šuma-Ciganica“, srednjovjekovno nalazište u Starim Perkovcima, ○ „Marčinkovica-Kolebište“, prapovijesno i srednjovjekovno nalazište u Starim Perkovcima, ○ „Veliko Čene-Sela“, prapovijesno, antičko i srednjovjekovno nalazište u Starim Perkovcima, ○ Preventivno zaštićeni Sakralna -crkva Svetog Matije u Čajkovcima.
--	---

2.5.6. Infrastruktura i građevine od javnog značaja - društveni objekti u vlasništvu

OBJEKT	ADRESA
DRUŠTVENI DOM VRPOLJE	TRG DR. FRANJE TUĐMANA 1, 35210 VRPOLJE
DRUŠTVENI DOM ČAJKOVCI	ČAJKOVCI, TRG DR. FRANJE TUĐMANA 16
DRUŠTVENI DOM STARI PERKOVCI	STARI PERKOVCI, TRG DR. FRANJE TUĐMANA 1
ZGRADA KULTURE - SPOMEN GALERIJA IVAN MEŠTROVIĆ	TRG DR. FRANJE TUĐMANA 12, 35210 VRPOLJE
DS „IVAN MEŠTROVIĆ“	BANA J. JELAČIĆA 42, 35210 VRPOLJE
VATROGAŠNI DOM VRPOLJE	VRPOLJE, TRG DR. FRANJE TUĐMANA 16

2.6. Prirodno - kulturni pokazatelji

2.6.1. Zaštićena područja

Krajolik ili krajobraz u prostorno planerskom kontekstu označava cjelovitu prostornu, biofizičku i antropogenu strukturu. Obzirom na postanak, stupanj antropogenih promjena i način korištenja prostora, krajolik se općenito može razvrstati u tri karakteristična oblika:

- prirodni krajolik ili biofizička struktura oblikuje se u pojedinačne tipove unutar kojih među elementima vlada određeni strukturni red i zakonitost,
- kultivirani krajolik ili pretežno ruralna struktura pokazuje još gotovo sve značajke prirodnog krajolika, ali se pod utjecajem antropogenih promjena raščlanjuje u manje
- cjeline s karakterističnim načinom korištenja i specifičnim kulturnim identitetom,

- izgrađeni krajolik ili pretežito urbana struktura (i tehničko-tehnološka) je antropogenim zahvatima posve izmijenjeni prirodni ili kultivirani krajolik.

U cilju očuvanja, zaštite i unapređenja kulturne i prirodne baštine Općine Vrpolje, kao dijela njezinog identiteta, naglašavaju se načela zaštite koja bi trebala biti polazna osnova budućeg razvitka:

- kulturna i prirodna baština predstavlja temelj identiteta i dokaz je povijesnog kontinuiteta razvitka sredine, pa ju je potrebno štititi od svake daljnje devastacije i degradacije njenih temeljenih vrijednosti,
- osim pojedinačnih građevina, kulturnu baštinu čini i prostorna baština, koja je zajedničko djelo čovjeka i prirode, odnosno rezultat je ljudskog djelovanja kroz povijest,
- osim vrednovanja građevina - reprezentativnih primjera određenog stila, kulturnu baštinu čine i skromna ostvarenja tradicijske stambene izgradnje, koje bi kao nositelje identiteta, trebalo čuvati u izvornim oblicima i po mogućnosti izvornoj namjeni,
- prirodni krajolik je neponovljiv, a svako novo širenje građevinskih zona u kvalitetne krajobrazne prostore znači osiromašenje krajolika i gubitak samosvijesti.

Zaštita i obnova kulturno-povijesnih i krajobraznih vrijednosti predstavljaju se kao važan zadatak na kojem Općina, Županija, ali i cijela Hrvatska trebaju graditi svoj identitet. Kulturna baština Općine Vrpolje posjeduje kulturno-povijesnu, arheološku i dokumentarnu vrijednost.

Zaštita graditeljske baštine se provodi prema usvojenim načelima integralne zaštite prostora, ali i očuvanjem autentičnosti kroz obnovu izvornih obilježja građevine. Modaliteti zaštite određuju se prema kriteriju zoniranja, te prema propisanim mjerama zaštite.

Šume i šumsko zemljište kao obnovljivi i zato trajni nacionalni resurs proglašeni su Ustavom kao dobro od općeg interesa za Republiku Hrvatsku.

Pored ekonomskih koristi, šume su značajne za zdravlje ljudi, a važan su čimbenik i regulator hidroloških uvjeta. Šume su temelj razvitka turističkog i lovnog gospodarstva, a značajne su i za razvoj drugih gospodarskih grana.

U Općini Vrpolje šumom je pokriveno, odnosno šumsko zemljište zauzima, prema podacima iz katastra, oko 659,3 ha što je udjel od 10,9% u ukupnim površinama Općine.

2.6.2. Kulturno - povijesna baština

U naselju Vrpolje djeluje Spomen galerija „ Ivana Meštrovića" na adresi Trg dr. Franje Tuđmana 12, a najistaknutija građevina graditeljskog nasljeđa je Crkva rođenja sv. Ivana Krstitelja koja je registrirana kao kulturno dobro pod rednim brojem 256.

Osim navedene crkve na području općine nalazi se i pet kulturnih dobara antifašizma².

Značajna je karakteristika ovog područja i niz arheoloških lokaliteta koji upućuju na bogatu i dugu povijest naseljavanja i života na ovom prostoru.

Na području Općine Vrpolje nalaze se tri registrirana, tri u postupku preventivne zaštite i pet evidentiranih arheoloških lokaliteta iz prapovijesnog, antičkog i srednjovjekovnog razdoblja.

U Općini Vrpolje prevladava karakterističan ravničarski kultivirani krajobraz.

U općini Vrpolje nema područja koja bi bilo potrebno posebno štititi kao posebno vrijedan krajobraz. Arheološki lokaliteti predstavljaju važan element kulturne baštine, značajan za povijesni i kulturni identitet prostora.

2.7. Povijesni pokazatelji (prijasnji događaji, štete uslijed prijašnjih događaja, uvedene mjere)

Tablica 9: Pregled proglašanih elementarnih nepogoda (2009.-2021.)

JLS: OPĆINA VRPOLJE		OBRAZAC: Proglašene elementarne nepogode u posljednjih 12 godina			
Godina	Elementarna nepogoda	Područje štete (naselje)	Iznos štete	Ljudske žrtve da/ne, broj	Šteta učinjena na : stambenim objektima, gospodarskim objektima, poljoprivrednim površinama ili negdje drugdje
2009.	TUČA	Cijela općina	753.142,86	NE	Poljoprivredne površine, građevinski objekti
2010.	TUČA	Cijela općina	1.943.950,38 8.440,00	NE	Poljoprivredne površine
2010.	POPLAVA	Cijela općina	6.766.057,29	NE	Poljoprivredne površine, građevinski objekti
2011.	SUŠA	Cijela općina	372.029,81 5.840.395,07	NE	Poljoprivredne površine
2012.	SUŠA	Cijela općina	36.180,06 8.259.263,33	NE	Poljoprivredne površine
2012.	MRAZ	Cijela općina	1.317.788,83	NE	Poljoprivredne površine
2013.	TUČA	Cijela općina	3.588.510,59	NE	Poljoprivredne površine
2014.	POPLAVA	Cijela općina	10.472.448,03 15.550,00 600.000,00	NE	Poljoprivredne površine, građevinski objekti
2015.	SUŠA	Cijela općina	9.528.643,45	NE	Poljoprivredne površine
2016.	MRAZ	Cijela općina	3.656.789,66	NE	Poljoprivredne površine
2017.	SUŠA	Cijela općina	6.093.331,75	NE	Poljoprivredne površine
2020.	Mraz	Cijela općina	283.456,30	Ne	Poljoprivredne površine
2021.	Mraz Tuča	Cijela općina	124.185,60 1.190.453,26	NE	Poljoprivredne površine

Izvor: Općina Vrpolje

² Navedeno u poglavlju 2.5.5. u tablici „ Nacionalni spomenici i vrijednosti“

2.8. Pokazatelji operativne sposobnosti

2.8.1. Popis operativnih snaga

Mjere i aktivnosti u sustavu civilne zaštite, sukladno članku 20. stavak 1. Zakona o sustavu civilne zaštite („Narodne novine" 82/15, 118/18, 31/20, 20/21.), provode sljedeće operativne snage:

- Stožer civilne zaštite,
- operativne snage vatrogastva,
- operativne snage Hrvatskog crvenog križa,
- operativne snage Hrvatske gorske službe spašavanja,
- udruge građana,
- postrojba civilne zaštite,
- povjerenici civilne zaštite,
- koordinatori na lokaciji
- pravne osobe uključene u sustavu civilne zaštite.

Slijedeći odredbe Zakona o sustavu civilne zaštite i pojedinih pravilnika načelnik Općine donio je sljedeće odluke:

- Odluku o osnivanju i imenovanju Stožera civilne zaštite („Službeni vjesnik Brodsko - posavske županije, broj 9/09, 5/13, 14/4, 1/18 i 8/21) primjenjujući odredbe Pravilnika o sastavu Stožera, načinu rad te uvjetima za imenovanje načelnika, zamjenika načelnika i članova Stožera civilne zaštite ("Narodne novine" 126/19. i 17/20.). Stožer civilne zaštite broji 12 članova.
- Odluku o osnivanju postrojbe civilne zaštite opće namjene („Službeni vjesnik Brodsko - posavske županije broj 01/17). Postrojba broji 33 članova. U daljnjem tekstu Procjene biti će analizirana dostatnost navedene postrojbe, te će se prema potrebi dimenzionirati nova postrojba civilne zaštite opće namjene.
- Rješenje o imenovanju povjerenika civilne zaštite i njihovih zamjenika („Službeni vjesnik Brodsko - posavske županije, broj 01 /17). Odlukom je određeno 8 povjerenika.
- Odluku o određivanju pravnih osoba od interesa za sustav civilne zaštite (Službeni vjesnik Brodsko - posavske županije broj: 01/17.

Odlukom su određene sljedeće pravne osobe:

Na području Općine Vrpolje su registrirane pravne osobe kojim bi zaštita i spašavanje bili u okviru redovite djelatnosti.

- o Nositelj koncesije za distribuciju zemnog plina je Brod-plin d.o.o. iz Slavenskog Broda.
- o Distribuciju nad vodovodnom provode Đakovački vodovod d.o.o. iz Đakova i Vodovod d.o.o. iz Slavenskog Broda.
- o Koncesionar za odvoz komunalnog otpada i ukop pokojnika je Runolist d.o.o. iz Vrpolja.
- o Na području Općine Vrpolje djeluju dvije Ambulante opće medicine u vlasništvu dr. Predraga Vučkovića i dr. Marije Tečer.
- o Djeluje i Hitna medicinska služba sa sjedištem u Slavanskom Brodu, Ispostava – Punkt Vrpolje.
- o Djeluje i Veterinarska ambulanta Vrpolje u vlasništvu dr. Josipa Ostrogonca.
- o Svi navedeni obnašaju svoju dužnost u okviru redovitog obavljanja radnih zadaća, a između ostalog rade i na prevenciji u smislu zaštite ljudi, okoliša i materijalnih dobara.

Istom Odlukom su određene sljedeće udruge građana:

Udruge građana:

Od udruga koje su od interesa za zaštitu i spašavanje na području Općine Vrpolje aktivne su i djeluju:

- o Lovna udruga «Srna» Vrpolje-Čajkovci-St. Perkovci,
- o Športsko ribolovna udruga «Štuka» Vrpolje,
- o Konjogojska udruga «Mrkov» Vrpolje,
- o Konjogojska udruga Stari Perkovci,
- o Konjogojska udruga Čajkovci.

Koordinatora na lokaciji imenuje načelnik Stožera civilne zaštite Općine sukladno specifičnostima izvanrednog događaja. Koordinatora će načelnik imenovati iz reda operativnih snaga, najčešće iz redova vatrogasnih snaga (zapovjednog dijela) i članova postrojbe civilne zaštite opće namjene (zapovjednog dijela), imenovanih povjerenika civilne zaštite ili članova Stožera (stručnjaka za područje ugrožavanja).

Na prostoru Općine Vrpolje djeluju : 3 DVD-a sa oko 60 aktivnih članova, a imaju sljedeću opremu:

- o 4 navalna vozila,
- o 3 kombi vozila,
- o 1 zapovjedno osobno terensko.

DVD Vrpolje je središnje vatrogasno društvo koje djeluje i obavlja vatrogasnu djelatnost na području općine Vrpolje, a aktivno je i društvo DVD Čajkovci i DVD Stari Perkovci.

DVD Vrpolje je središnje vatrogasno društvo koje u skladu Procjeni i Planu zaštite od požara, vatrogasna postrojba mora imati najmanje 20 operativnih vatrogasaca koji su osposobljeni za zvanje vatrogasca, posjeduju liječnička uvjerenja i osigurani su od posljedica nesretnog slučaja.

U DVD-u Vrpolje, DVD-u Čajkovci i DVD Stari Perkovci nema uposlenih profesionalnih vatrogasaca.

Općina Vrpolje ima potpisan sporazum s Hrvatskom gorskom službom spašavanja – Stanicom Slavonski Brod. Stanica preuzima obvezu organiziranja, unapređenja i obavljanja djelatnosti spašavanja i zaštite ljudskih života u nepristupačnim područjima i drugim izvanrednim okolnostima na području Općine.

2.8.2. Analiza operativne sposobnosti snaga prema rizicima

Prijetnja/Rizik		Stožer CZ	Vatrogasne snage	Crveni križ	HGSS	Udruge građana	Postrojba CZ	Povjerenici CZ	Koordinator na lokaciji	PRO u sustavu CZ
Ekstremne temperature										
Tuča, mraz										
Epidemije i pandemije										
Poplave, izlivanje kopnenih vodnih tijela										
Potres										
Požari otvorenog tipa										
Suša										
tehničko-tehnološke nesreće	industrijske nesreće									
Kazalo	Dostatan	Nije dostatan		Ne analizira se dostatnost						

3. IDENTIFIKACIJA PRIJETNJI I RIZIKA

Prilikom identifikacije rizika korišteni su dokumenti:

- Procjena ugroženosti stanovništva, materijalnih i kulturnih dobara i okoliša od velikih nesreća i katastrofa Općine Vrpolje iz 2009.
- Izvješće o elementarnim nepogodama u periodu od 2009. do 2021. godine³.

Korištene su baze podataka:

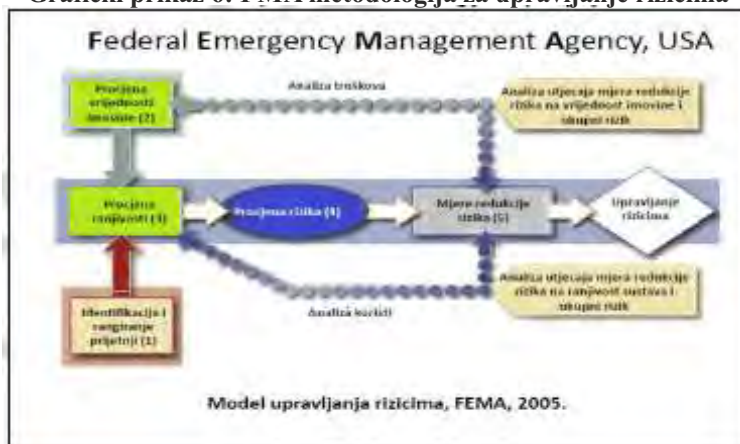
- Državnog zavoda za statistiku
- Državnog hidrometeorološkog zavoda
- Hrvatskog zavoda za javno zdravstvo
- Hrvatske agronomske komore
- Hrvatskog zavoda za zapošljavanje

Za svaku identificiranu prijetnju ukratko su opisane moguće posljedice (broj ugroženih naselja, ukupan broj osoba u njima i ranjivih skupina, ugroženih javnih ustanova, proizvodnih kapaciteta, zone pogađanja i sl.).

Podatci i izvori podataka potrebnih za izračun posljedica naznačeni su uz korišteni relevantan podatak ispod tabele ili u fusnoti.

Izračuni su rađeni prema FMA metodologiji za upravljanje rizicima.

Grafički prikaz 6: FMA metodologija za upravljanje rizicima



³Izvor: Općina Vrpolje

Prilikom izrade Procjene rizika korištene su kvantitativna i kvalitativna metode izračuna. Rezultati dobiveni kvalitativnom metodom dobiveni su korištenjem licenciranog programa Hestija Risk Manager i nalaze se u prilogima Procjene kako slijedi:

- Prilog 1. Registar prijetnji
- Prilog 2. Registar ranjivosti
- Prilog 3. Registar opasnosti
- Prilog 4. Registar posljedica
- Prilog 5. Registar rizika
- Prilog 6. Obrada rizika, opcije
- Prilog 7. Preostali rizik

Kao rizične se smatraju prijetnje koje su ocjenjene bar ocjenom kategorije 1 po bilo kojem utjecaju na društvene vrijednosti (život i zdravlje ljudi, gospodarstvo ili društvenu stabilnost i politiku).

3.1. Jednostavne prioritetne prijetnje koje će se analizirati u procjeni rizika

Kao prioritetnu prijetnju smatramo prijetnju ocjenjenu kategorijom 3 ili većom, u bilo kojem kriteriju utjecaja – života i zdravlja ljudi, gospodarstva ili društvene stabilnosti i politike.

3.1.1. Odabir jednostavnih prioritetnih prijetnji

U Procjeni rizika analizirati će se jednostavne prioritetne prijetnje prikazane u narednoj tablici.

Tablica 10: Odabir jednostavnih prioritetnih prijetnji

Jednostavne prioritetne prijetnje		Razina na kojoj je utvrđena prijetnja	<table border="1" style="display: inline-table; vertical-align: middle;"> <tr><td style="background-color: #e1f5fe;">RH</td></tr> <tr><td style="background-color: #fff9c4;">BPŽ⁴</td></tr> <tr><td style="background-color: #ffe0b2;">JLS</td></tr> </table>		RH	BPŽ ⁴	JLS
			RH				
BPŽ ⁴							
JLS							
r.b.	Prijetnja	Prostor ugroze					
1	ekstremne temperature	za cijelo područje Općine					
2	tuča	za cijelo područje Općine					
3	mrz	za cijelo područje Općine					
4	epidemije i pandemije	za cijelo područje Općine					
5	izlijevanje kopnenih vodnih tijela	poljoprivredne površine južna strana naselja Vrpolje					
6	potres	za cijelo područje Općine					
7	suša	za cijelo područje Općine					
8	požari otvorenog tipa	za cijelo područje Općine					
9	industrijske nesreće	područje naselja Vrpolje					
10	nesreće cestovni promet	područje naselja Vrpolje					
11	nesreće željeznički promet	područje naselja Vrpolje					

⁴ Za BPŽ je utvrđena prijetnja

3.1.2. Utvrđivanje operativne radne skupine za razradu rizika prioriternih prijetnji

Rješenjem o imenovanju Povjerenstva za izradu procjene rizika od velikih nesreća za područje Općine Vrpolje, KLASA: 810-01/21-01/15, UR. BROJ:2178/11-02-21-3, od 06. listopada 2021., načelnik Općine imenovao je radnu skupinu u sastavu:

1. Voditelj Željko Lukačević, načelnik stožera CZ Općine Vrpolje
2. Član Josip Čivić, predstavnik DVD Vrpolje
3. Član Andrej Mandarić, pročelnik JUO Općine Vrpolje
4. Član Nada Funarić, zaposlenik JUO Općine Vrpolje
5. Član Blaženka Budimir, In Konzalting d.o.o., Slavonski Brod

3.1.3. Karte prijetnji

Karte prijetnji su razrađene za svaku prijetnju koje obuhvaćaju neki prostor u Općini. Temelje se na podacima izračuna kategorije posljedica iz poglavlja 5. ove Procjene. Karte prijetnji nalaze se odmah iza izračuna posljedica pojedine prijetnje.

4. KRITERIJI ZA PROCJENU UTJECAJA PRIJETNJI NA KATEGORIJU DRUŠTVENIH VRIJEDNOSTI

4.1. Život i zdravlje ljudi

Tablica 11: Kriteriji za ocjenu prijetnji - kategorija utjecaj na život i zdravlje ljudi

Život i zdravlje ljudi			
Kategorija	Posljedice	Kriterij % osoba JLP(R)S	Napomena
1	Neznatne	*<0,001	Promatra se realno moguće ugrožavanje života (poginuli, ozlijeđeni, oboljeli, sklonjeni, evakuirani i zbrinute osobe). Potrebno je sve zbrojiti bez ponderiranja, a ukupan zbroj usporediti s kriterijima iz tablice. *<0,001- uzima se u obzir ako je uslijed posljedica nesreće stradala bar jedna osoba.
2	Malene	0,001 – 0,0046	
3	Umjerene	0,0047 – 0,011	
4	Značajne	0,012 – 0,035	
5	Katastrofalne	0,036 ili više	

4.2. Gospodarstvo

Tablica 12: Kriteriji za ocjenu prijetnji - kategorija gospodarstvo

Gospodarstvo			
Kategorija	Posljedice	Kriterij – štete u % proračuna JLP(R)S	Napomena
1	Neznatne	<1%	Iz podataka o ukupnoj šteti koje je prouzročila velika nesreća ili je realno može prouzročiti (navedeni izvori podataka). Vrijednost ugroženih (neposredno ugroženih) pokretnina i nekretnina određuje se prema podacima dobivenih iz Smjernica za izradu procjene rizika za područje Virovitičko – podravska županije.
2	Malene	1 – 5%	
3	Umjerene	5 – 15%	
4	Značajne	15 – 25%	
5	Katastrofalne	>25%	

4.3. Društvena stabilnost i politika

Tablica 13: Kriteriji za ocjenu prijetnji - Društvena stabilnost i politika, Oštećena kritična infrastruktura

Društvena stabilnost i politika			
Oštećena kritična infrastruktura			
Kategorija	Posljedice	Kriterij – štete u % proračuna JLP(R)S	Napomena
1	Neznatne	<1%	Od značaja su štete koje je prijetnja prouzročila (navedeni podatci) ili realno moguće štete koju prijetnja može prouzročiti na kritičnoj infrastrukturi (nužna procjena stručnjaka). Ugroženu infrastrukturu od pojedine prijetnje može se identificirati iz Procjene ugroženosti jedinice lokalne samouprave. Realno moguće štete procjenjuje radna skupina.
2	Malene	1 – 5%	
3	Umjerene	5 – 15%	
4	Značajne	15 – 25%	
5	Katastrofalne	>25%	

Tablica 14: Kriteriji za ocjenu prijetnji - Društvena stabilnost i politika, štete/gubici na građevinama od javnog društvenog značaja

Društvena stabilnost i politika			
Štete/gubici na građevinama od javnog društvenog značaja			
Kategorija	Posljedice	Kriterij – štete u % proračuna JLP(R)S	Napomena
1	Neznatne	<1%	Građevine javnog društvenog značaja su sportski objekti, objekti kulturne baštine, sakralni objekti, javne ustanove i slično.
2	Malene	1 – 5%	
3	Umjerene	5 – 15%	
4	Značajne	15 – 25%	
5	Izuzimljive	>25%	

Tablica 15: Kriteriji za ocjenu prijetnji - Društvena stabilnost i politika, prestanak funkcije kritične infrastrukture/objekata od javnog interesa za razdoblje duže od 10 dana

Društvena stabilnost i politika			
prestanak funkcije kritične infrastrukture/objekata od javnog interesa za razdoblje duže od 10 dana			
Kategorija	Posljedice	Kriterij – štete u % proračuna JLP(R)S	Napomena
1	Neznatne	<1%	Uz navedene kriterije za ocjenu kategorije društvene stabilnosti i politike kod oštećenja kritične infrastrukture mora se, bez obzira na oštećenja, uzeti u obzir i poremećaj koji će izazvati otkaz funkcije kritične infrastrukture u dužem periodu (dužem od 10 dana). Ovaj kriterij preuzet je iz Procjene rizika od katastrofa za Republiku Hrvatsku.
2	Malene	1 – 5%	
3	Umjerene	5 – 15%	
4	Značajne	15 – 25%	
5	Izuzimljive	>25%	

Kategorija društvene stabilnosti i politike je srednja vrijednost kategorije oštećenja kritične infrastrukture i šteta/gubitaka na građevinama od javnog društvenog značaja, s tim da se rezultat svede na najbližu pripadnu cijelu brojku (kategorije su cijele brojke od 1 do 5).

5. VJEROJATNOST

Tablica 16: Kriteriji za određivanje vjerojatnosti događaja

Kategorija	Kvalitativna	Vjerojatnost/frekvencija		Napomena
		Vjerojatnost	Frekvencija	
1	Iznimno mala	<1%	1 događaj u 100 godina i rjeđe	Kod odabira kategorije u poglavlju 5. dodana je iza kriterija prazna kolona za ocjenjivanje kategorije, pa je u odgovarajuće polje kriterija potrebno upisati oznaku X kojom se precizira kategorija vjerojatnosti pojave razmatranih posljedica.
2	Malene	1 – 5%	1 događaj u 20 do 100 godina	
3	Umjerena	5 – 50%	1 događaj u 2 do 20 godina	
4	Velika	51 – 98%	1 događaj u 1 do 2 godina	
5	Iznimno velika	>98%	1 događaj godišnje ili češće	

6. OPIS SCENARIJA

6.1. Poplave izazvane izlivanjem vodenih tijela

Naziv scenarija, rizik: Poplave izazvane izlivanjem vodenih tijela
Grupa rizika: Poplave
Rizik: Plavljenje branjenih i nebranjenih površina od izlivanja vodotoka Biđ
Radna skupina : Povjerenstvo za izradu Procjene rizika od velikih nesreća
Izvršitelji: Sukladno točki 10. Procjene rizika od velikih nesreća za područje Općine
Opis scenarija
<p>Pri iznimno visokim vodostajima vodotoka Biđ uslijed olujnog nevremena i dugotrajnih kiša dolazi do izlivanja odvodnih kanala i poplave u blizini naselja: Vrpolje.</p> <p>Uslijed prekomjernih količina oborina, voda se iz lateralnih i odvodnih kanala izliva na poljoprivredne površine.</p> <p>Zbog neadekvatnog održavanja i nepotpune uređenosti infrastrukture odvodnje vode došlo je do manjih izlivanja na dio njiva u nizinskom dijelu Općine.</p> <p>Državni hidrometeorološki zavod najavljuje nastavak jakih padalina pa se očekuje rast vodostaja.</p>

6.1.1. Utjecaj na kritičnu infrastrukturu

Utjecaj poplave na objekte kritične infrastrukture prikazani su u sljedećoj tablici:

Tablica 17: Prikaz utjecaja poplave na kritičnu infrastrukturu

Utjecaj	Sektor kritične infrastrukture
X	Energetika (proizvodnja, uključivo akumulacije i brane, prijenos, skladištenje, transport energenata i energije, sustavi za distribuciju).
X	Promet (cestovni, željeznički, zračni, pomorski i promet unutarnjim plovnim putovima).
X	Vodno gospodarstvo (regulacijske i zaštitne vodne građevine i komunalne vodne građevine).
Ne	Financije (bankarstvo, burze, investicije, sustavi osiguranja i plaćanja).
X	Javne službe (osiguranje javnog reda i mira, zaštita i spašavanje, hitna medicinska pomoć).
Ne	Komunikacijska i informacijska tehnologija (elektroničke komunikacije, prijenos podataka, informacijski sustavi, pružanje audio i audiovizualnih medijskih usluga)
Ne	Zdravstvo (zdravstvena zaštita, proizvodnja, promet i nadzor nad lijekovima)
Ne	Hrana (proizvodnja i opskrba hranom i sustav sigurnosti hrane, robne zalihe)
Ne	Proizvodnja, skladištenje i prijevoz opasnih tvari (kemijski, biološki, radiološki i nuklearni materijali)
Ne	Nacionalni spomenici i vrijednosti

6.1.2. Kontekst

6.1.2.1. Hidrografski, klimatološki i geografski uvjeti

Reljefne osobine Općine Vrpolje dio su ukupnih prirodno geografskih osobina šireg prostora Slavonske Posavine i južne Đakovštine. Općina Vrpolje je na dijelu gdje južni dijelovi Đakovačkog ravnjaka prelaze u nizinsko područje.

Šire područje Slavonske Posavine je u svom sjevernom dijelu gorskog reljefa koji prema jugu, odnosno rijeci Savi postupno preko prigorskog reljefa prelazi u nizinski.

Prigorska područja riječnim tokovima disecirana su u rebrast brežuljkast reljef. To su karakteristična rubna posavska prigorja, koja su kao reljefno blago razvijeni prostori pogodna za razvoj naselja i gospodarskih funkcija.

Nizinski prostor Posavine je sastavljen od mladih aluvijalnih nanosa koji prekrivaju starije pleistocenska naplavine. To je prostor akumulacijsko-tektonskog reljefa čije karakteristike su određene mlađim tektonskim procesima i klimatskim promjenama u pleistocenu i imale su velikog utjecaja na hidrografske odnose ovog prostora.

U morfološkom smislu u okviru nizine rijeke Save mogu se izdvojiti manje morfološke cjeline: naplavna ravan ili poloj Save, fluvio-močvarna nizina, terasna nizina i glacis terasa.

Kako je područje općine Vrpolje udaljeno od rijeke Save, to je i nizinsko područje nešto viših nadmorskih visina, te se s obzirom na izdvojene morfološke cjeline na ovom prostoru mogu izdvojiti terasna nizina i glacis terasa.

Glacis terasa je područje na kontaktu s prigorskim prostorom. To je područje blago povišenog prostora, gdje se nadmorske visine terena kreću od 100-120 m. U građi terase prevladavaju klastični sedimenti.

Na glacis terasu se nastavlja uski pojas terasne nizine gdje se nadmorske visine terena kreću od 90-100m. To je prostor pokriven relativno debelim naslagama lesa i sličnih sedimenata pleistocenske starosti. To je prostor koji se proteže južno od Đakovačkog ravnjaka i pripada biđskoj nizini koja je u jugoistočnom dijelu nešto niža i vlažnija, a zbog složenih prirodnih uvjeta oko Biđ-Bosuta i njegovih pritoka Breznice, Kašnice i Jošave koji koncentrično pritječu niskoj biđskoj zavali i tu se razlijevaju. Na tektonski nestabilnoj osnovi stvoren je i specifičan šumsko-močvarni krajolik i koji se održava i pored melioracija. Naselje Čajkovci nalazi se na prosječnoj nadmorskoj visini od 93 mnv, naselje Stari Perkovci na 110 mnv, a naselje Vrpolje na 90 mnv.

Cjelokupni prostor općine Vrpolje u hidrološkom smislu dio je šireg prostora sljeva rijeke Save koja mu daje osnovna obilježja, odnosno Općina pripada slivnom području Brodska Posavina, melioracijskom području - sljevu Biđ-Bosut.

Ukupna dužina Save iznosi 950 km, a sljev koji je u horizontalnom prikazu vrlo nesimetričan i nekoncentriran jako utječe na formiranje hidroloških veličina, posebno maksimalnih protoka. To se posebno očituje u odnosu dužina vodotoka i veličina gravitirajućih površina s lijeve i desne strane.

Glavni odvodnici melioracijskog područja Biđ-Bosut su vodotoci navedenog imena: Biđ i Bosut. Vodotok Biđ ima kišno-snježni režim koji karakterizira glavni maksimum u ožujku i glavni minimum u kolovozu. Biđ teče od zapada prema istoku sa minimalnim padom od 0,08%. Površina sliva kod vodomjerne letve u Cerni je 852 km². U kišnim razdobljima usporna voda rijeke Bosut dosiže uzvodno i do 30 km u Biđ polje uzrokujući poplave u nižim predjelima od Cerne do Kladovca. Rijeka Bosut nema vlastitog izvora, počinje kod sela Štitar i završava kod sela Bosut, gdje utječe u rijeku Savu. Glavne pritoke prima od najvećih pritoka: Biđa, Spačve, Studve, Jošave i Berave.

Sliv Bosuta predstavlja, uglavnom nizinsko područje sa visinom od 85 do 90 mnv, sa mjestimičnim depresijama ispod 80 mnv. Režimske karakteristike slične su karakteristikama vodotoka Biđ.

Kretanja mjesečnih protoka kod ostalih vodotoka također nose obilježja kišno-snježnog režima s obiljem proticaja u hladnom periodu godine u kojem protiče oko 57% ukupnog godišnjeg proticanja.

Karakteristika režima su velika odstupanja od prosječnih veličina, što ima značajnu, negativnu, ulogu u vodnogospodarskom uređivanju.

Na prostoru Brodsko-posavske županije, dio koje je i Općina Vrpolje, može se izdvojiti nekoliko hidrogeoloških cjelina.

Po vertikali razlikuju se dvije zone. Prvu zonu čine naslage s vodama čije fizičko-kemijske osobine odgovaraju normama za opskrbu vodom, a drugu naslage čija temperatura prelazi 200 C, a mineralizacija im je veća od 2.000 mg/l.

Unutar prve zone mogu se izdvojiti tri velike hidrogeološke cjeline i to:
o brežuljkasto i brdovito područje izgrađeno od stijena starijih od tercijara,
o brežuljkasto i brdovito područje izgrađeno od stijena tercijarne i kvartarne starosti,
o ravničarsko područje izgrađeno od stijena gornjeg pliocena i kvartara.

Hidrogeološka cjelina „brežuljkasto i brdovito područje sa stijenama starijim od tercijara" nije prisutna na području općine Vrpolje.

Hidrogeološka cjelina „brežuljkasto i brdovito područje izgrađeno od stijena tercijarne i kvartarne starosti" prostire se u međurječju Save i Drave. Područje izgrađuju pretežito klastične naslage tercijarne i kvartarne starosti, koje se odlikuju primarnim porozitetom, te karbonatne stijene u kojima je razvijena sekundarna poroznost. Zbog česte izmjene propusnih i nepropusnih slojeva, te zbog nagiba tercijarnih naslaga, ne postoje uvjeti za formiranje cjelovitih vodonosnih horizonata sa slobodnim vodnim licem. Slobodni vodonosni horizonti u smjeru nagiba naslaga prelaze u subarteške i arteške vodonosne horizonte.

Prihranjivanje podzemnih voda događa se isključivo infiltracijom padavina. Izdašnost izvora u stijenama s primarnom poroznošću je ispod 0,5 l/s, a u raspucalim karbonatnim stijenama kapacitet se kreće od 1 do 10 l/s. Hidrogeološka cjelina „ravničarsko područje izgrađeno od stijena gornjeg pliocena i kvartara" proteže se uz rijeku Savu i druge vodotoke koji pripadaju sljevu Save. Izgrađena je od starijih i mlađih nanosa spomenutih vodotoka. Područje je, dakle, izgrađeno od nanosa krupnog šljunka, koji nizvodno prelaze u sitnozrne pjeskovite šljunke i šljunkovite pijeske, a na krajnjem nizvodnom dijelu u pijeske.

Debljina vodonosnog horizonta varira u širokim granicama od 5 - 100 m, najčešće 15 - 30 m. Prihranjivanje se događa infiltracijom oborina ili iz Save. Između Save i vodonosnog horizonta postoji neposredna hidraulička veza, tako da prihranjivanje ovisi o visini i trajanju vodostaja Save. U prvih 100 m debljine može se razlikovati 3 do 5 jasno izraženih vodonosnih horizonata koji su odijeljeni slabo propusnim naslagama. Idući od Save prema sjeveru debljina horizonata se smanjuje i povećava se udjel sitnih frakcija, tako da debljine variraju od nekoliko desetaka metara do nule (isklinjenja).

Prvi vodonosni horizont nalazi se na području uz Savu na dubini 5 do 10 m. Sjevernije debljina pokrivača postupno raste pa se prvi vodonosni horizont nalazi na prosječnoj dubini od oko 30 m. Debljina mu se kreće od 10 do 20 m, a bliže Savi dosiže i do 40 m.

Na prostoru uz naselja Vrpolje i Strizivojna, postoji sljedeća struktura slojeva: Prvi sloj je sloj gline različite debljine (od 8 do-14 m), nakon ovog sloja je sloj pijeska (debljine oko 20 m), ispod kojeg je debeli sloj šljunka, a prostire se do dubine od oko 4 mnv.

Glavne karakteristike utjecaja vodnog režima na ovo područje su ugroženost poljoprivrednih površina uslijed prekomjernih količina oborina, kada se voda iz lateralnih i odvodnih kanala izlije na poljoprivredne površine.

Zaštita od štetnog djelovanja voda planira se i provodi po slivnim područjima. Prema Planu obrane od poplava lokalnih voda na području Brodsko-posavske županije, koji su izradile Hrvatske vode - za vodno područje sliva Save i za gospodarenje vodotocima na području Općine Vrpolje zadužena je VGI „Brodsko-posavina“.


Klima je umjereno-kontinentalna, sa rasponom temperatura od - 25° do + 40°C, s vjetrovima istočnog, zapadnog, jugozapadnog i sjeveroistočnog smjera.

U prijelaznim godišnjim dobima, u proljeće i jesen, dominiraju vjetrovi iz sjeveroistočnog i jugozapadnog smjera. Tijekom godine najučestaliji su vjetrovi jačine 1-3 bofora (2–20 km/h). Prosječna godišnja količina padalina iznosi 750-800 mm.

Padaline se kontinuirano javljaju kroz cijelu godinu. Često se javljaju godine s malim brojem dana sa snježnim pokrivačem i s malim količinama snijega. Mjesec s najmanje padalina je veljača. Vjetrovi pušu tijekom cijele godine i ovo područje je blago vjetrovito.

Brodsko-posavska županija na svom najistočnijem dijelu ima najniže količine oborine od 600-700 mm godišnje. Krećući se prema zapadu količine oborine rastu na 700-800 mm godišnje na nadmorskim visinama pretežito do 100 m. S porastom nadmorske visine količine oborina također rastu tako da na obroncima Dilja, Požeške gore i Psunja količine budu veće od 800 mm, a na vrhovima dosežu do 1250 mm godišnje.

Grafički prikaz 7: Količina oborina (1991.-2000.) u mm



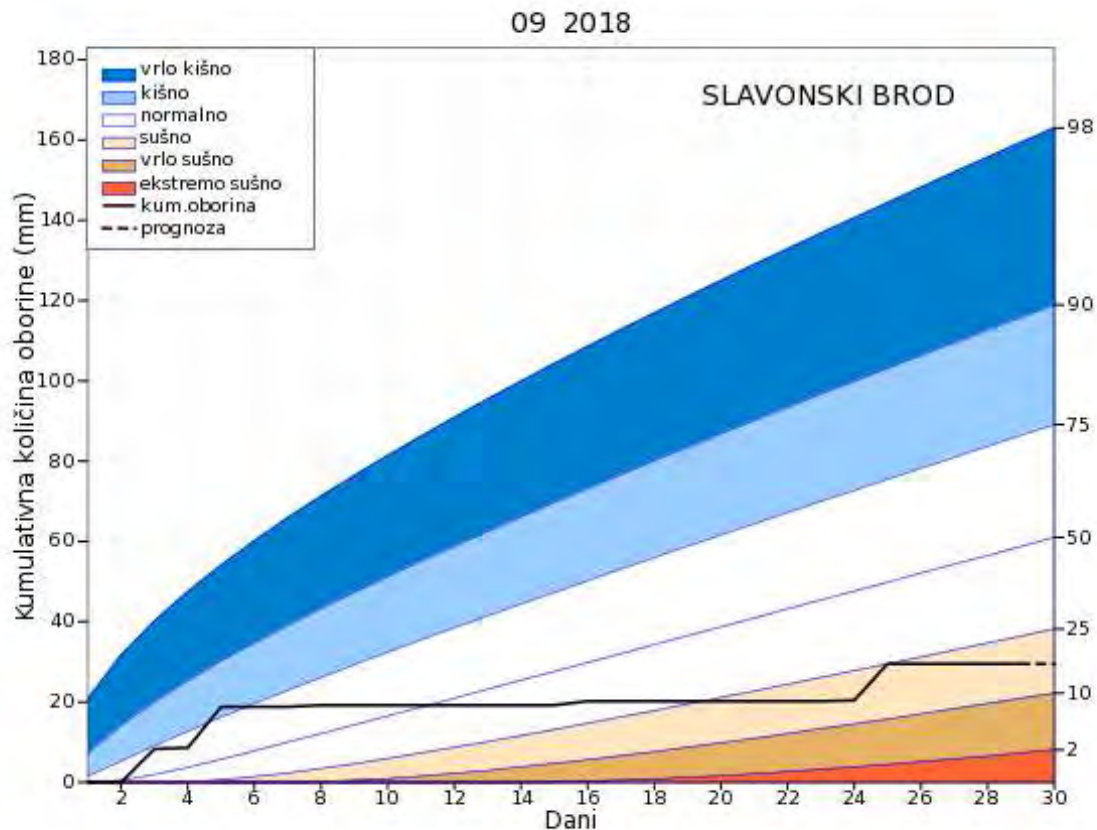
Izvor: Meteorološka podloga DHMZ-a, 2018.

Sava ima tipično kišno-snježni režim, koji karakterizira glavni maksimum u ožujku, a sekundarni u prosincu. Glavni se minimum, jako izražen, javlja u kolovozu, a sekundarni, vrlo slabo izražen, u siječnju. Veličine mjesečnih koeficijenata varijacije Cv, za Savu u Slavonskom Brodu, kreću se, izražene pokretnim prosjecima, između 0,37 (za veljaču) i 0,57 (za rujan), dok su koeficijenti asimetrije između 0,13 (za veljaču) i 1,90 (za kolovoz). Ovo govori o specifičnosti protoka i znatnim odstupanjima od prosječnih veličina.

Površina sliva Save do profila Slavonski Šamac iznosi 62.288 km², godišnje oborine su oko 1.140 mm, a srednja protoka Save je 1.194 m³/s uz specifični dotok $q=19,2$ l/s/km.

Najkritičniji su ljetni mjeseci od svibnja do rujna kada zbog prekomjernih oborina i olujnog nevremena dolazi do bujanja potoka i kanala, te do plavljenja poljoprivrednih površina.

Grafički prikaz 8: Količina oborina za mjesec po danima



Izvor: Meteorološka podloga DHMZ-a, 2018.

U razdoblju od 2007. godine do 2017.5 godine na prostoru Općine Vrpolje proglašene su dvije elementarne nepogode, koje su uzrokovane prekomjernim oborinama - poplavom i to:

- o 2010. godine – šteta učinjena na poljoprivrednim površinama i građevinskim objektima,
- o 2014. godine - šteta od poplave na poljoprivrednim površinama i građevinskim objektima.

⁵ Podaci za period 2007-2017 - Ured državne uprave u Brodsko-posavskoj županiji, Služba za gospodarstvo.

⁶ Izvor: Brodsko-posavska županija, Županijsko povjerenstvo za procjenu štete od elementarnih nepogoda, Izvješće o utvrđenim štetama od elementarnih nepogoda na području Brodsko-posavske županije 2007-2017.

Grafički prikaz 9: Srednja godišnja količina oborina(mm) u Brodsko-posavskoj županiji 1991. do 1990. god.

Izvor: Meteorološka podloga DHMZ, 2018.

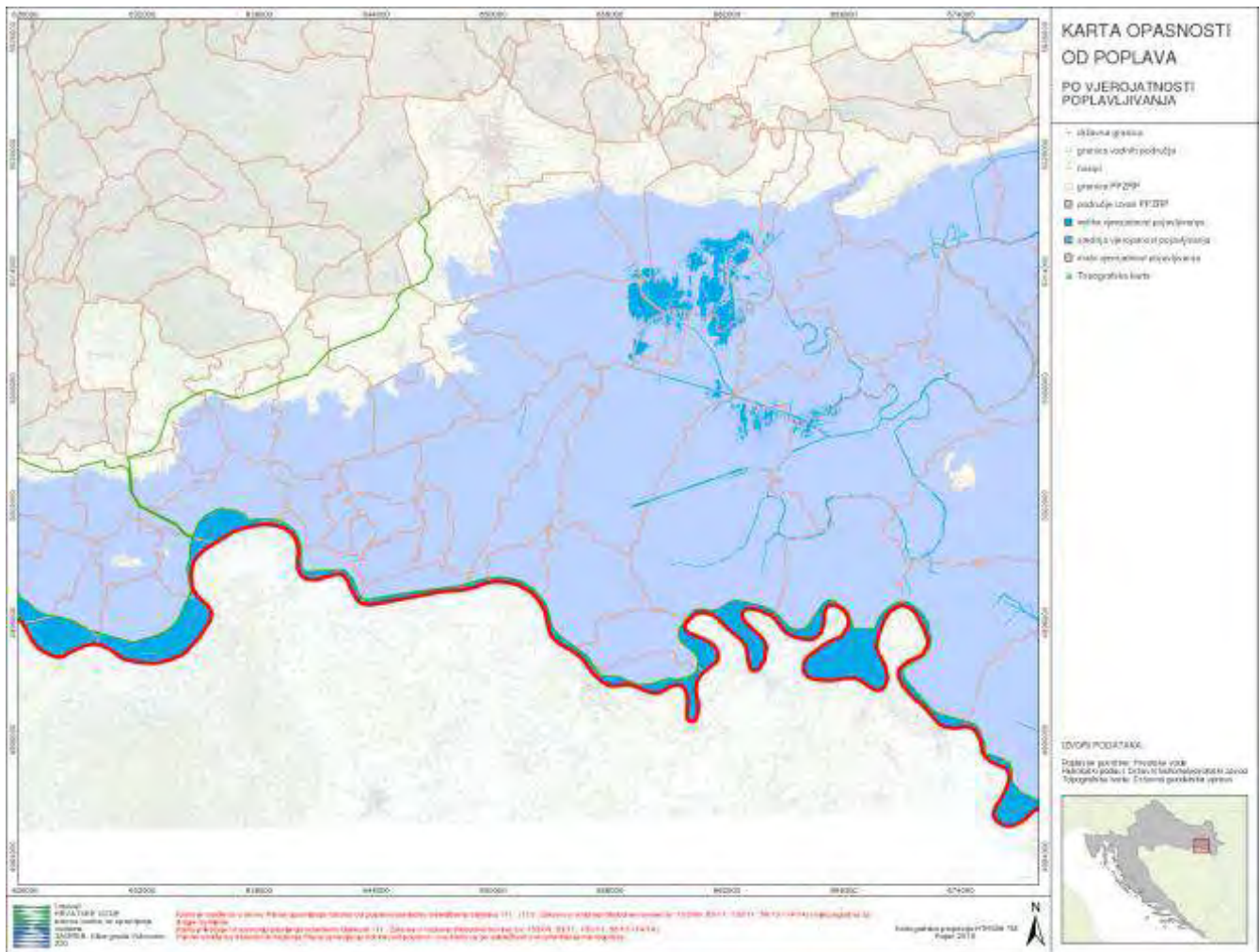
Unutar naselja su za potrebe gospodarstva, javnih objekata i domaćinstava izgrađene septičke jame. Propusne su i prelijevaju se u cestovne jarke i obližnje recipijente ili se pak procjeđuju u podzemlje.

Samo naselje Vrpolje nije ugroženo od poplava, nego su ugrožene poljoprivredne površine uslijed prekomjernih količina oborina, kada se voda iz lateralnih i odvodnih kanala izlije na poljoprivredne površine.

Poplave na poljoprivrednim površinama ne samo da uzrokuju onečišćenje već uzrokuju propadanje kultura te na taj način direktno utječu na bilancu robnih zaliha. Boljim upravljanjem postojećom mrežom odvodnih kanala te razvojem nove mreže s retencijama problem plavljenja poljoprivrednih površina sveo bi se na prihvatljivu razinu.

Provedbenim planom obrane od poplave područje Općine Vrpolje pripada " BRANJENOM PODRUČJU 2 MALI SLIV BRODSKA POSAVINA".

Slika 1: Općina Vrpolje, Karta opasnosti od poplave, vjerojatnosti plavljenja.



Izvor: Hrvatske vode, Karta opasnosti od poplave, kolovoz 2018.

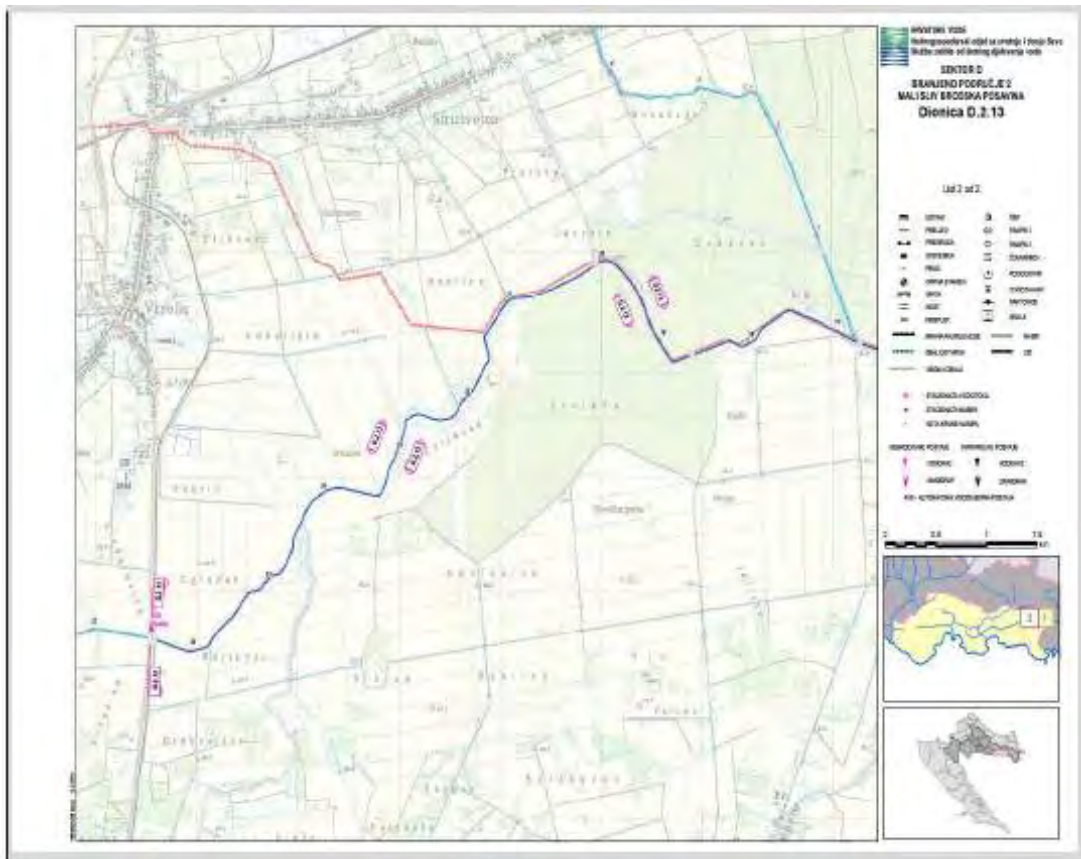
Tablica 18: pregled dionica na kojima se organizira obrana od poplava

BRANJENO PODRUČJE 2 MALI SLIV BRODSKA POSAVINA				
Dionica obrane br.	Vodotok , obala, naziv dionice stacionaža, dužina	Nasipi Naziv nasipa Naziv dionice Stacionaža po vodotoku Stacionaža po nasipu Ukupna dužina nasipa Objekti na dionici	V-vodostaj P-pripremno stanje R-redovno st. I-izvanredna obrana. IS-izvanredno stanje. M-najviši zabilježen vodostaj	Područje ugroženo poplavom
D.2. 13.	rijeka Biđ, l.o. i d.o.; granica branjenog područja – sifon ispod ZLK BP rkm 11+252 – 48+511 (37,259 km)	rkm 26+415 AVS Vrpolje.	V - Vrpolje, rkm 26+415 (78,56) P = +350 M = +473 (3.6.2010.)	Brodskoposavska; Gundinci, Vrpolje, Strizivojna, Velika Koprnica, Čajkovci, Đivoševci, Donji Andrijevići, Sredanci, Stara topolje, Bičko selo

**SEKTOR D
BRANJENO PODRUČJE 2
MALI SLIV BRODSKA POSAVINA
Dionica D.2.13**

Legenda:

- BRID: 1-1, 2-2, 3-3, 4-4, 5-5, 6-6, 7-7, 8-8, 9-9, 10-10, 11-11, 12-12, 13-13, 14-14, 15-15, 16-16, 17-17, 18-18, 19-19, 20-20, 21-21, 22-22, 23-23, 24-24, 25-25, 26-26, 27-27, 28-28, 29-29, 30-30, 31-31, 32-32, 33-33, 34-34, 35-35, 36-36, 37-37, 38-38, 39-39, 40-40, 41-41, 42-42, 43-43, 44-44, 45-45, 46-46, 47-47, 48-48, 49-49, 50-50, 51-51, 52-52, 53-53, 54-54, 55-55, 56-56, 57-57, 58-58, 59-59, 60-60, 61-61, 62-62, 63-63, 64-64, 65-65, 66-66, 67-67, 68-68, 69-69, 70-70, 71-71, 72-72, 73-73, 74-74, 75-75, 76-76, 77-77, 78-78, 79-79, 80-80, 81-81, 82-82, 83-83, 84-84, 85-85, 86-86, 87-87, 88-88, 89-89, 90-90, 91-91, 92-92, 93-93, 94-94, 95-95, 96-96, 97-97, 98-98, 99-99, 100-100
- DRUGI OBJEKTI: 1-1, 2-2, 3-3, 4-4, 5-5, 6-6, 7-7, 8-8, 9-9, 10-10, 11-11, 12-12, 13-13, 14-14, 15-15, 16-16, 17-17, 18-18, 19-19, 20-20, 21-21, 22-22, 23-23, 24-24, 25-25, 26-26, 27-27, 28-28, 29-29, 30-30, 31-31, 32-32, 33-33, 34-34, 35-35, 36-36, 37-37, 38-38, 39-39, 40-40, 41-41, 42-42, 43-43, 44-44, 45-45, 46-46, 47-47, 48-48, 49-49, 50-50, 51-51, 52-52, 53-53, 54-54, 55-55, 56-56, 57-57, 58-58, 59-59, 60-60, 61-61, 62-62, 63-63, 64-64, 65-65, 66-66, 67-67, 68-68, 69-69, 70-70, 71-71, 72-72, 73-73, 74-74, 75-75, 76-76, 77-77, 78-78, 79-79, 80-80, 81-81, 82-82, 83-83, 84-84, 85-85, 86-86, 87-87, 88-88, 89-89, 90-90, 91-91, 92-92, 93-93, 94-94, 95-95, 96-96, 97-97, 98-98, 99-99, 100-100



Izvor: Hrvatske vode, Glavni provedbeni plan obrane od poplave, kolovoz 2018. i detaljni provedbeni plan za dionice

Dionica D.2.13. obuhvaća prirodni vodotok Biđ sa stacionažom početka 11+252 do 48+511 u ukupnoj dužini od 37,259 km, koji prolazi nizinskim dijelom županije Brodsko-posavske, na Biđ polju, a od granice sa Županijom Vukovarsko-srijemskom do Državne ceste br. 7; Vrpolje – Slavonski Šamac. Biđ se proteže uz naselja Gundinci, Vrpolje, Strizivojna, Velika Kapanica, Čajkovci, Divoševci, Donji Andrijevi, Sredanci, Staro Topolje i Bicko Selo. Karakteristike dionice Širina dna kanala je 8,0 m, sa pokosom 1:1,5, dok je dubina 4,0 do 6,0 m, ovisno od kote terena. Deponije pri iskopu su razgrnute, a na dionicama što prolaze kroz šumski pojas su formirane i prilagođene gospodarskom održavanju. Zadnja rekonstrukcija (proširenje i izmuljenje) obavljena je u periodu od 1970 do 1973. godine. Pokosi i bankine kanala obrasli su u šiblje koje se krči prema planu i programu Državnih voda. Na kanalu postoji nekoliko mostova, koji ne predstavljaju slaba mjesta, jer su velikog otvora, a sam vodotok nije bujičnog karaktera. Kanal Biđ na dionici sakuplja i nekoliko većih i manjih kanala i vodotoka od kojih su značajniji: Jošava, Bituljica, Zap.Berava, Breznica, Njeze, Svinjarevo, Krnjad, Moštanik, Osatno-Medvače.

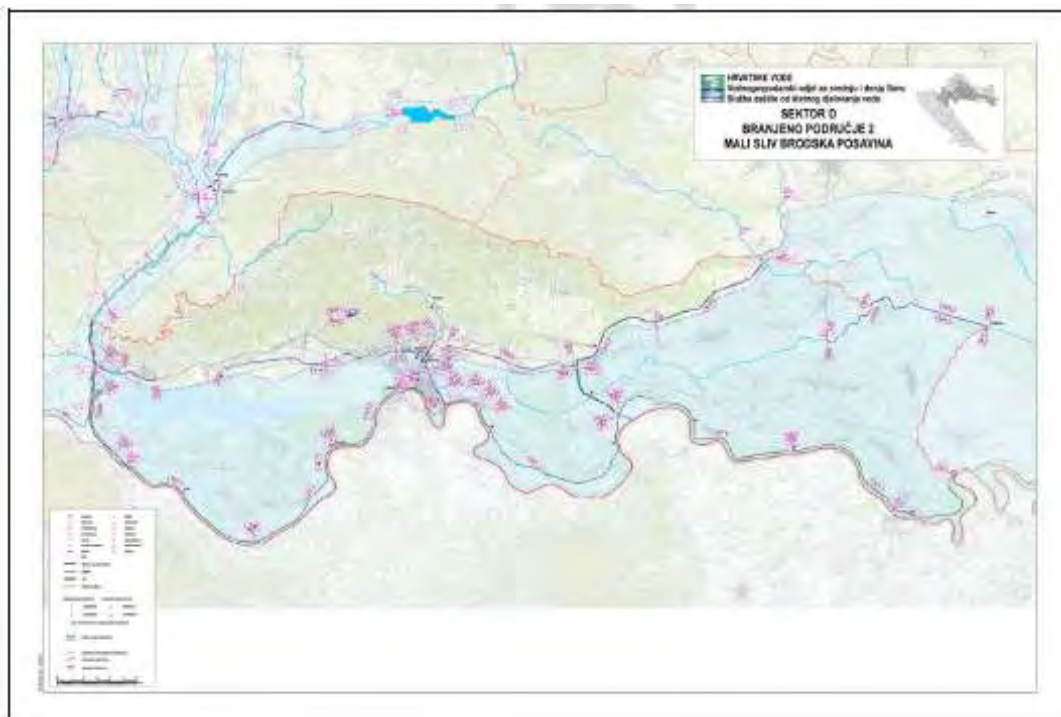
Tablica 19: Rijeke i vodotoci u Općini Vrpolje

R. BR.	IME RIJEKE, VODOTOKA	DUŽINA U KM			POVRŠINA PORUJEČJA U KM ²			UTJEČE U VODOTOK, RIJEKU
		UKUPNA	OD TOGA U ŽUPANJI	OD TOGA U GRANICAMA OPĆINE	UKUPNO	U ŽUPANJI	U GRANICAMA OPĆINE	
1.	MANTEK	6,4	6,4	6,4	10,8	10,8	10,8	BIĐ
2.	BIĐ	69,7	47,8	6,0	837,0	368	51,2	BOSUT
3.	LUGANOVIČA	6,4	6,4	5,5	11,2	11,2	8,4	BIĐ
4.	BREZNICA	42,4	4,4	4,4	103,5	103,5	8,8	ZLK BIĐ
5.	SVRŽNICA	9,6	9,6	2,4	43,3	43,3	9,6	ZU
6.	SVINJAREVO	7,3	7,3	7,3	9,6	9,6	4,4	BIĐ
7.	ZLK BIĐ POLJA	30,9	24,8	5,0	429,0	120,4	9,1	SAVA

Izvor: Prostorni plan Općine Vrpolje

Organizacijske jedinice "Hrvatskih voda" – vodno gospodarski odjeli i vodno gospodarske ispostave odgovorne su za stanje obrambenog sustava na slivnom području za koje su osnovane. Za područje općine to je VGI. „Brodsko-posavina”.

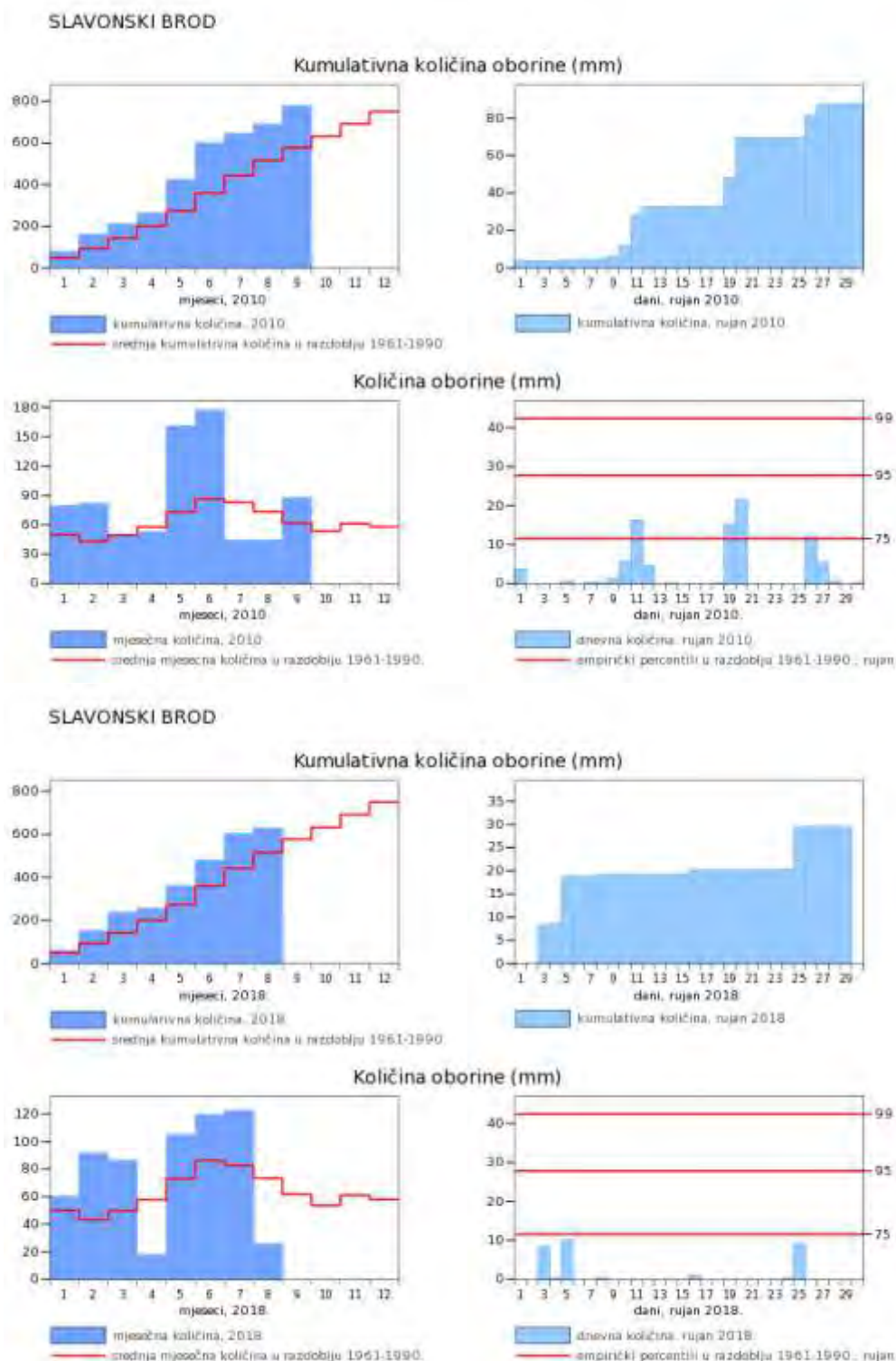
Trgovačka društva odgovorna su za stanje obrambenog sustava sukladno obvezama utvrđenim posebnim ugovorom s "Hrvatskim vodama", ali i obvezama utvrđenim provedbenim planom vodno gospodarske ispostave i Glavnim provedbenim planom obrane od poplava.



Izvor: Hrvatske vode, Glavni provedbeni plan obrane od poplave, kolovoz 2018.

Podaci o srednjim godišnjim i mjesečnim količinama oborina nisu relevantni za ugrožavanje bujicama, već najveće padaline koje se mogu pojaviti u kratkom vremenu. Opasne su padaline veće od 30 mm vodenog stupca kroz 24 sata, što je na širem području Brodsko - posavske županije zabilježeno u više navrata.

Grafički prikaz 10: Kumulativna količina oborina (mm), meteorološka postaja Slavonski Brod , 2010.-2018.



Izvor: Državni hidrometeorološki zavod, rujan 2018.

Poplavom ugroženo područje je područje gdje je poljoprivreda glavna vrsta gospodarske djelatnosti. Osim što su ugrožene oranične površine posebno je izražena opasnost od plavljenja infrastrukturnih objekata te obiteljskih kuća.

Ugroženo područje u naselju je slijedeće :
o Područje športsko-rekreacijske zone "Dobrevo" u Perkovcima i "Cigłana" u Vrpolju.

6.1.2.2. Ugroženo područje

Analizirajući dostupnu katu Hrvatskih voda vidljivo je da su poplavom ugrožene poljoprivredne površine koje pripadaju naselju Vrpolje.

Vodotok Biđ nema izgrađene obrambene nasipe, te se kod vodostaja +460 voda počinje izljevati na okolne poljoprivredne površine na južnoj strani naselja Vrpolja te prijeti i ugrožavanju obližnjih stambenih objekata naselja.⁷

6.1.2.3. Stanovništvo

Tablica 20: Razmještaj, broj i dob stanovništva koja živi na poplavom ugroženom području

R.br.	Ugroženo naselje	Broj stanovnika	Mala djeca (0-4 god.)	Djeca (5-14 god)	Odrasle osobe i starija djeca	Starije osobe (iznad 65 godina)
1.	Vrpolje 1/4	1.759	24	112	233	93
2.	Čajkovci 1/4	639	8	36	82	35
3.	Stari Perkovci 1/4		20	45	160	53
UKUPNO		901	52	193	475	181
% u odnosu na broj stanovnika Općine		25%				

Na prostoru Općine živi 603 stanovnika koje imaju poteškoće u obavljanju svakodnevnih aktivnosti.

U nedostatku podataka o tim osobama, iskazanih prema naseljima (postoje zbirni podatci za cijelu Općinu), kao polazište za izračun uzet je postotak udjela stanovništva Općine koji žive na poplavom ugroženom području (25%). Dakle, na poplavom ugroženom području živi 199 stanovnika koje imaju poteškoće u obavljanju svakodnevnih aktivnosti što ih čini jednom od posebno ranjivih skupina stanovništva. Ranjivoj skupini pripadaju još i mala djeca (0-4 god.) i djeca (5-14 god).

⁷ DUZS : izvještaj 2010 god. <http://stari.duzs.hr/news.aspx?newsID=11830&pageID=100>

Tablica 21: Razmještaj, broj i dob stanovništva u kategoriji ranjivih skupina u poplavom ugroženom području

R.br.	Ugroženo naselje	Mala djeca (0-4 god.)	Djeca (5-14 god)	stanovnici koji imaju poteškoće u obavljanju svakodnevnih aktivnosti
1.	Vrpolje	16	60	63
2.	Čajkovci	3	22	12
3.	Stari Perkovci	3	8	9
UKUPNO RANJIVE SKUPINE				199

6.1.2.4. Ekonomski i gospodarski uvjeti

Poplavom ugroženo područje je područje gdje je poljoprivreda glavna vrsta gospodarske djelatnosti.

Grafički prikaz 11: Zemljišta unutar poplavnog područja



Izvor: Hrvatske vode, Karta rizika od poplave, travanj 2018.

Kritično je u južnom dijelu naselja Vrpolje, gdje je ugroženo desetak kuća. Zbog obilnih oborina, koje padaju na već raskvašeno tlo, rastu vodostaji u svim rijekama i vodotocima na brodskom području. Zbog obilnih kiša došlo do izlivanja vode te su poplavljeni neke kuće, dvorišta i ceste u nekim slavonskim naseljima.

Tablica 22: Pregled objekata kritične infrastrukture na poplavom ugroženom području

Redni broj	Sektori kritične infrastrukture
1	Cesta – Ž 4190 – Stari Perkovci-Čajkovci (Ž 4202)
2	Cesta D7

6.1.3. Uzrok

6.1.3.1. Razvoj događaja koji prethodi velikoj nesreći

U poplavom ugroženom području pale su vrlo obilne i dugoročne oborine koje su dovele do pojave vodenog vala vodotoka Biđ te zbog velikih padova dolazi do naglog porasta vodostaja i poplava.

Došlo je do manjih izlivanja vodotoka Biđ na dio njiva i naselja u južnom dijelu Općine. Sve je dovelo do proglašenja izvanrednog stanja obrane od poplave.

6.1.3.2. Okidač koji je uzrokovao veliku nesreću

Obrana od izlivanja vodotoka Biđ nije efikasna jer nema izgrađene obrambene nasipe, te se kod vodostaja +460 voda počinje izljevati na okolne poljoprivredne površine te prijeti i ugrožavanju obližnjih stambenih objekata naselja.⁸

6.1.4. Opis događaja

Kontekstom su opisane posljedice pojave poplave izlivanjem vode iz vodotoka Biđ, te su opisane sukladno jedinstvenim mjerilima za kategorije posljedica za život i zdravlje ljudi, gospodarstvo i društvenu stabilnost i politiku.

6.1.5. Matrice rizika

6.1.5.1. Vjerojatnost događaja

Događaj je po svojoj prirodi izuzetno rijedak – jednom u 100 godina.

Vjerojatnost pojave označena je oznakom × u sljedećoj tablici:

Tablica 23: Poplava - određivanje vjerojatnosti događaja

Kategorija	Kvalitativna	Vjerojatnost/frekvencija		Ocjena kategorije vjerojatnosti
		Vjerojatnost	Frekvencija	
1	Iznimno mala	<1%	1 događaj u 100 godina i rjeđe	
2	Malene	1 – 5%	1 događaj u 20 do 100 godina	
3	Umjerena	5 – 50%	1 događaj u 2 do 20 godina	X
4	Velika	51 – 98%	1 događaj u 1 do 2 godina	
5	Iznimno velika	>98%	1 događaj godišnje ili češće	

6.1.5.2. Posljedice

6.1.5.2.1. Posljedice na život i zdravlje ljudi

Tablica 24: Poplava - ocjena kategorije utjecaja na život i zdravlje ljudi

Život i zdravlje ljudi			
Kategorija	Posljedice	Kriterij % osoba JLP(R)S	Ocjena (x)
1	Neznatne	⁹ 6<0,001	
2	Malene	0,001 – 0,0046	
3	Umjerene	0,0047 – 0,011	X
4	Značajne	0,012 – 0,035	
5	Iznimno značajne	0,036 ili više	

Odnosi se na smrtno stradale, povrijeđene i evakuirane osobe. Život i zdravlje ljudi neće biti neposredno ugroženo, ali postoji mogućnost evakuacije stanovništva iz ugroženog južnog dijela naselja Vrpolja. Zbog mogućnosti plavljenja od izlivanja vode iz vodotoka Biđ na području Općine Vrpolja dolazi do evakuacije ranjivih skupina stanovništva (oko 199 osoba).

Posljedice na život i zdravlje ljudi nalaze se u *kategoriji 3 – umjerene posljedice*.

6.1.5.2.2. Posljedice na gospodarstvo

Tablica 25: Poplava - ocjena kategorije utjecaja na gospodarstvo

Gospodarstvo			
Kategorija	Posljedice	Kriterij – štete u % proračuna JLP(R)S	Ocjena (x)
1	Neznatne	<1%	
2	Malene	1 – 5%	
3	Umjerene	5 – 15%	
4	Značajne	15 – 25%	
5	Iznimno značajne	>25%	

Odnose se na materijalnu i financijsku štetu u gospodarstvu. Šteta nastala od elementarne nepogode poplave, prikazana je u odnosu na proračun Općine.

⁹ Uzima se u obzir ako je uslijed posljedica nesreće stradala bar jedna osoba.

Posljedice na gospodarstvo procijenjene su kroz štete na obrtnim sredstvima u poljoprivredi.

Šteta od poplava koja je uglavnom zahvatila poljoprivredne površine:

- o 2010. godine – 6.766.057,29 kn šteta učinjena na poljoprivrednim površinama (područje plavljenja naselje Vrpolje, vodotoci Vrapče i Svinjarevo, naselje Stari Perkovci, vodotok Breznica.)
- o 2014/10. godine – 10.472.448,03 kn, 15.550,00 kn i 600.000,00 kn šteta od poplave na poljoprivrednim površinama, građevinskim objektima i infrastrukturnim objektima.

Posljedice na gospodarstvo nalaze se **u kategoriji 5 – katastrofalne posljedice.**

6.1.5.2.3. Posljedice na društvenu stabilnost i politiku

Ocjena posljedica definira se kao srednja vrijednost kategorija iz sljedećih tablica:

Tablica 26: Poplava - ocjena kategorije utjecaja na društvenu stabilnost i politiku - oštećena kritične infrastrukture

Društvena stabilnost i politika			
Oštećena kritična infrastruktura			
Kategorija	Posljedice	Kriterij – štete u % proračuna JLP(R)S	Ocjena (x)
1	Neznatne	<1%	
2	Malene	1 – 5%	
3	Umjerene	5 – 15%	
4	Značajne	15 – 25%	X
5	Katastrofalne	>25%	

Tablica 27: Poplava - ocjena kategorije utjecaja na društvenu stabilnost i politiku - štete/gubici na građevinama od javnog društvenog značaja

Društvena stabilnost i politika			
Štete/gubici na građevinama od javnog društvenog značaja			
Kategorija	Posljedice	Kriterij – štete u % proračuna JLP(R)S	Ocjena (x)
1	Neznatne	<1%	X
2	Malene	1 – 5%	
3	Umjerene	5 – 15%	
4	Značajne	15 – 25%	
5	Katastrofalne	>25%	

Tablica 28: Poplava - ocjena kategorije utjecaja na društvenu stabilnost i politiku - prestanak funkcije kritične infrastrukture/objekata od javnog interesa za razdoblje duže od 10 dana

Društvena stabilnost i politika			
Prestanak funkcije kritične infrastrukture/objekata od javnog interesa za razdoblje duže od 10 dana			
Kategorija	Posljedice	Kriterij – štete u % proračuna JLP(R)S	Ocjena (x)
1	Neznatne	<1%	
2	Malene	1 – 5%	X
3	Umjerene	5 – 15%	
4	Značajne	15 – 25%	
5	Katastrofalne	>25%	

Posljedice za Društvenu stabilnost i politiku iskazuju se u materijalnoj šteti i to za štetu na kritičnoj infrastrukturi i šteti na građevinama od društvenog značaja.

Poplava ugrožava kritičnu infrastrukturu odnosno dolazi do zatvaranja cesta Ž – 4202 i D7 te prestanak funkcije na dan – dva.

Tablica 29: Poplava - zbirna ocjena posljedica po društvenu stabilnost i politiku

Društvena stabilnost i politika				
Zbirna ocjena kategorije posljedice velike nesreće				
Kategorija	Oštećena kritična infrastruktura	Štete/gubici na građevinama od javno društvenog značaja	Prestanak rada kritične infrastrukture ili građevina od javno društvenog značaja na rok dulji od 10 dana	Zbirna ocjena (x)
1 Neznatne		X		
2 Malene			X	X
3 Umjerene				
4 Značajne	X			
5 Katastrofalne				

Ocjena posljedica definira se kao srednja vrijednost kategorije društvene stabilnosti i politike.

Posljedice na društvenu stabilnost i politiku nalaze se u *kategoriji 2 – malene posljedice*.

6.1.5.3. Poplava, zbirna ocjena posljedica

Tablica 30: Poplava, zbirna ocjena posljedica

Društvena stabilnost i politika				
Zbirna ocjena kategorije posljedice velike nesreće				
Kategorija	Život i zdravlje ljudi	Gospodarstvo	Društvena stabilnosti politika	Zbirna ocjena (x)
1 Neznatne				
2 Malene			X	
3 Umjerene	X			X
4 Značajne				
5 Katastrofne		X		

Zbirno posljedice poplave ovise o posljedicama sva tri utjecaja na društvene vrijednosti i dobiju se kao srednja vrijednost kategorija život i zdravlje ljudi, gospodarstvo i društvena stabilnost i politika.

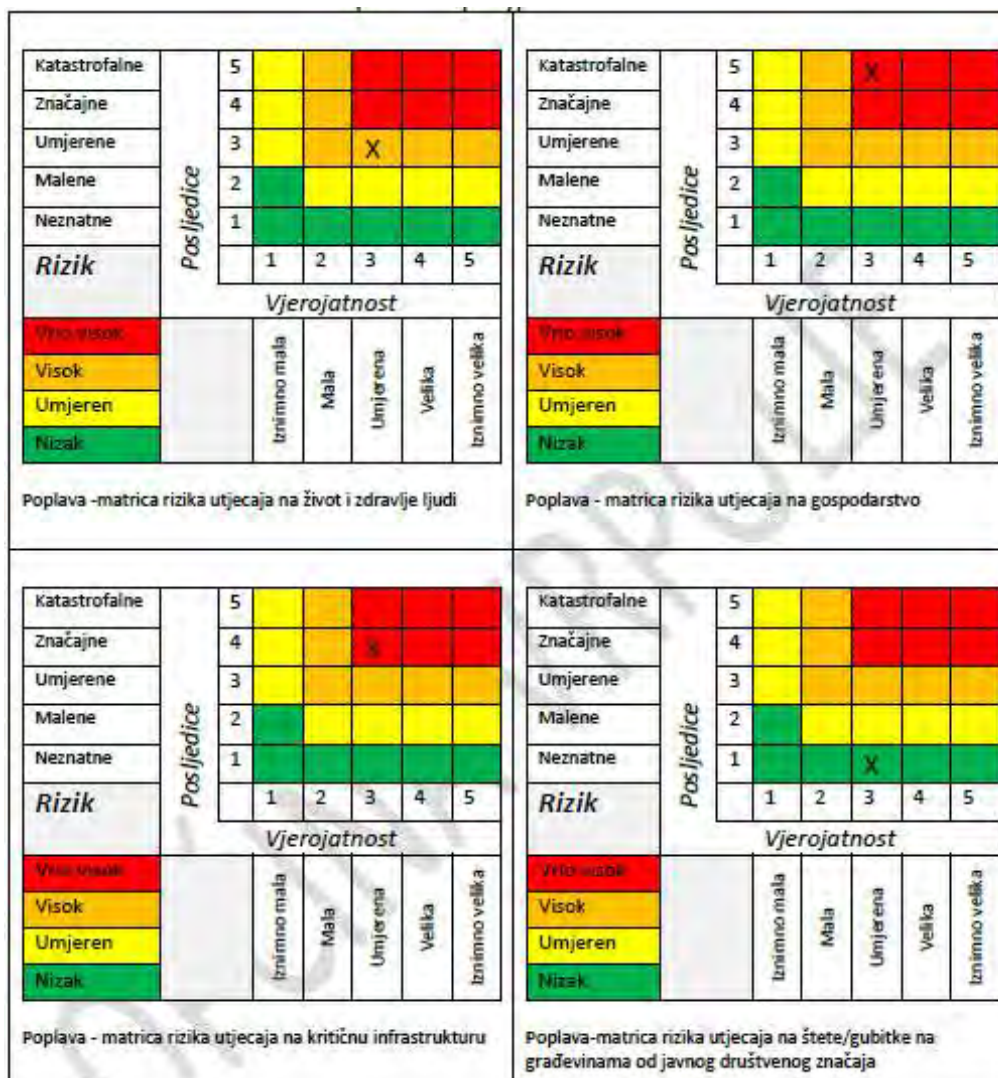
Zbirna ocjena posljedica poplave nalazi se u *kategoriji 3 – umjerene posljedice*.

6.1.5.4. Podaci, izvori i metode izračuna

Opisano u točki 3. Procjene rizika.

6.1.6. Utvrđivanje rizika preko matrice rizika

Grafički prikaz 12: Poplave, prikaz na matricama rizika



Katastrofalne	<i>Posljedice</i>	5	4	3	2	1
Značajne		4	3	2	1	
Umjerene		3	2	1		
Malene		2	1	X		
Neznatne		1				
Rizik			1	2	3	4
		<i>Vjerojatnost</i>				
vrlo visok		Iznimno mala	Mala	Umjerena	Velika	Iznimno velika
Visok						
Umjeren						
Nizak						
Poplava -matrica rizika utjecaja na prestanak funkcije kritične infrastrukture/objekata od javnog interesa za razdoblje duže od 10 dana						

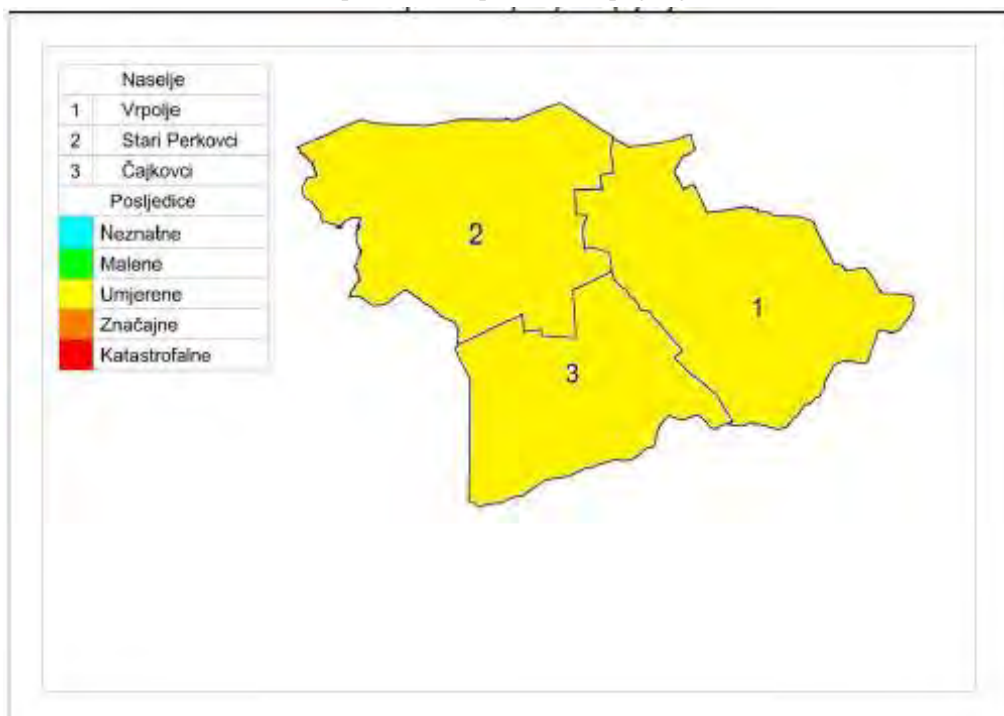
Katastrofalne	<i>Posljedice</i>	5	4	3	2	1
Značajne		4	3	2	1	
Umjerene		3	2	1		
Malene		2	1	X		
Neznatne		1				
Rizik			1	2	3	4
		<i>Vjerojatnost</i>				
vrlo visok		Iznimno mala	Mala	Umjerena	Velika	Iznimno velika
Visok						
Umjeren						
Nizak						
Poplava - zbirna matrica rizika društvena stabilnost i politika						

Grafički prikaz 13: Poplava, zbirna matrica rizika

Katastrofalne	<i>Posljedice</i>	5	4	3	2	1
Značajne		4	3	2	1	
Umjerene		3	2	1		
Malene		2	1	X		
Neznatne		1				
Rizik			1	2	3	4
		<i>Vjerojatnost</i>				
vrlo visok		Iznimno mala	Mala	Umjerena	Velika	Iznimno velika
Visok						
Umjeren						
Nizak						

6.1.7. Karta prijetnje

Grafički prikaz 14: Poplava, karta prijetnje



6.2. Potres

Naziv scenarija, rizik : Podrhtavanje tla izazvano potresom
Grupa rizika: Potres
Rizik: Štete na građevinama izazvane podrhtavanjem tla
Izvršitelji: Sukladno točki 10. Procjene rizika od velikih nesreća za područje Općine
Kratki opis scenarija:
<p>Brodsko-posavska županija, a time i područje Općine Vrpolje se nalazi u području RH koje karakterizira mala seizmička aktivnost s mogućim pojavom jakih potresa, što vjerno pokazuju seizmološke mikro karte za povratno razdoblje 100, 200 i 500 godina (karte su u prilogu). Seizmološka karta RH procjenjuje mogućnost potresa snage od 7^o po EMS-98. Scenarij predviđa da će se intenzitet tog potresa i dogoditi.</p> <p>U ranim jutarnjim satima došlo je do podrhtavanja tla. Na prostoru se upravo događa potres. Stanovništvo se nalazi u svojim kućama.</p>

6.2.1. Utjecaj na kritičnu infrastrukturu

Tablica 31: Prikaz utjecaja potresa na kritičnu infrastrukturu

Utjecaj	Sektor kritične infrastrukture
X	Energetika (proizvodnja, uključivo akumulacije i brane, prijenos, skladištenje, transport energenata i energije, sustavi za distribuciju).
Ne	Promet (cestovni, željeznički, zračni, pomorski i promet unutarnjim plovnim putovima).
X	Vodno gospodarstvo (regulacijske i zaštitne vodne građevine i komunalne vodne građevine).
Ne	Financije (bankarstvo, burze, investicije, sustavi osiguranja i plaćanja).
X	Javne službe (osiguranje javnog reda i mira, zaštita i spašavanje, hitna medicinska pomoć).
Ne	Komunikacijska i informacijska tehnologija (elektroničke komunikacije, prijenos podataka, informacijski sustavi, pružanje audio i audiovizualnih medijskih usluga)
X	Zdravstvo (zdravstvena zaštita, proizvodnja, promet i nadzor nad lijekovima)
Ne	Hrana (proizvodnja i opskrba hranom i sustav sigurnosti hrane, robne zalihe)
Ne	Proizvodnja, skladištenje i prijevoz opasnih tvari (kemijski, biološki, radiološki i nuklearni materijali)
Ne	Nacionalni spomenici i vrijednosti

6.2.2. Kontekst

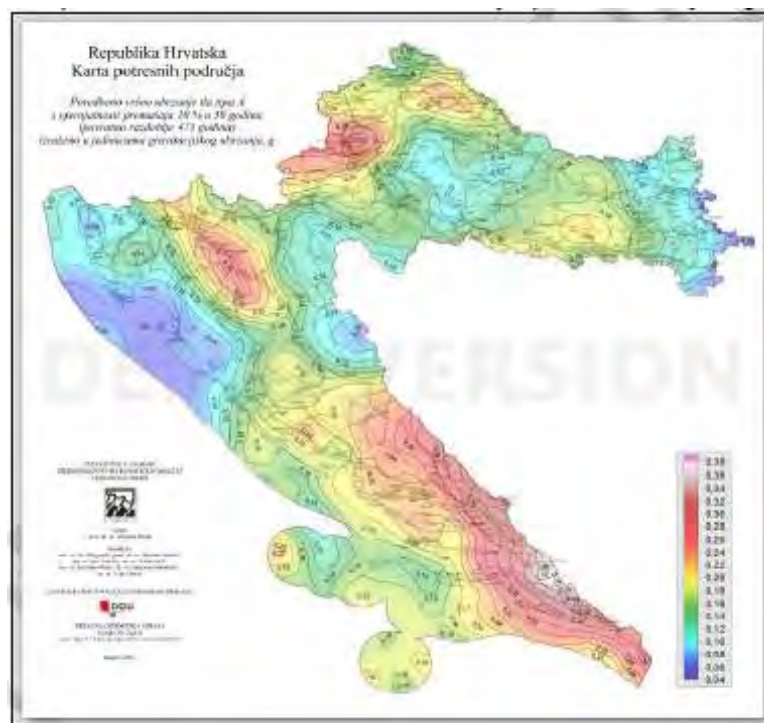
Potresom nazivamo vibriranje površinskih slojeva zemljine kore do kojih dolazi radi procesa koji se u njoj događaju. Osnovne su karakteristike potresa iznenadno događanje, a u većini slučajeva nije moguće predvidjeti tu pojavu, a posebice ne njen intenzitet.

Potresi kao elementarne nepogode prouzročene prirodnim događajem vjerojatno su najveći uzrok stradanja pučanstva i civilizacijskih tekovina. Potres karakterizira brzi nastanak, događaju se stalno i nastaju bez prethodnog upozorenja.

Parametri koji određuju seizmiku nekog područja:

- **hipocentar** (ili žarište) potresa je geometrijska točka ili bolje rečeno područje u unutarnjosti zemlje u kojem dolazi do poremećaja i od kuda se prostiru valovi potresa; hipocentar je određen geografskim koordinatama i podacima o dubini,
- **epicentar** potresa je projekcija hipocentra na površinu zemlje (točka na površini koja je najbliža hipocentru),
- **intenzitet potresa** je učinak potresa na površini zemlje na zahvaćenom i promatranom području (u epicentru),
- **magnituda potresa** pokazuje kakve je jačine bio potres u njegovom žarištu u unutarnjosti zemlje (u hipocentru).

Grafički prikaz 15: Seizmološka karta horizontalnih akceleracija u povratnom razdoblju 475 godina



Izvor: Seizmološka služba – Geofizički zavod PMF-a, Zagreb

Najnovija podjela se oslanja na podnošenje horizontalne akceleracije, pa se za Općinu zahtjeva podnošenje akceleracije od 0,10 g (jedinica gravitacijskog ubrzanja).

U naseljenim mjestima potresi uzrokuju razaranja i rušenja, a u određenim slučajevima požare, eksplozije i sl. Pored toga treba računati i s oštećenjem komunalnih instalacija, oslobađanju otrovnih tvari iz proizvodnih pogona i skladišta. Osim toga, općenito dolazi i do poremećaja u cjelokupnom društvenom životu.

Stambene građevine stare izvedbe sa zidovima od cigle, drvenim stropovima ili stropovima od „viklera" s popunom od blata biti će ozbiljno oštećene.

Novije stambene zgrade izvedene od cigle s polumontažnim stropom, armirano-betonskim nadvojima i horizontalnim serklažima neće biti ozbiljno oštećene. Moguće su pojave pukotina i oštećenja dimnjaka, a rijetko i rušenje pojedinih slabijih nenosivih pregradnih zidova.

Javni i gospodarski objekti uglavnom su novije izvedbe u kojima se također očekuju samo manja oštećenja, jer su kod njih već primijenjene mjere zaštite od potresa 7o seizmičkog intenziteta.

Mogući su i naknadni požari zbog kratkih spojeva na instalacijama i prisutnim jakim izvorima paljenja – primjerice štednjacima na drva. Stanovnici u takvim zgradama mogu biti ozbiljno ozlijeđeni.

Ne očekuju se ljudske žrtve niti ozbiljnije ozljede zbog potresa, ali mogu nastati ozljede uzrokovane panikom.

6.2.2.1. Ugroženo područje

Ugroženo područje je teritorij cijele Općine Vrpolje.

6.2.2.2. Stanovništvo

Tablica 32: Popis naseljenih mjesta sa brojem stanovnika

Naselja:	Broj stanovnika:
1. Čajkovci	639
2. Stari Perkovci	1.123
3. Vrpolje	1.759
Ukupno:	3.521

Izvor: Državni zavod za statistiku, Popis stanovništva 2011.

6.2.2.3. Tektonski i seizmološki podatci, izgrađena područja, vrste i starost građevina, vrsta I količina građevinskog otpada

Savska potolina je produkt dubokih usporednih rasjeda tzv. „lineamenata" i njime je uvjetovan današnji smjer toka rijeke Save. Ovo područje je, u stvari, duboki tektonski jarak nastao postupnim spuštanjem duž rasjeda, uglavnom smjera zapad-istok.

U tektonskom smislu, Savska potolinska tektonska jedinica ima formu asimetrične sinklinale ispunjene neogenim naslagama. U graničnom području Savske potoline i Dilj gore-Požeške gore geofizički su ustanovljena dva paralelna duboka rasjeda smjera zapad-istok. U miocenu je došlo do spuštanja Savske potoline koje se nastavilo u pliocenu duž mobilne rasjedne zone.

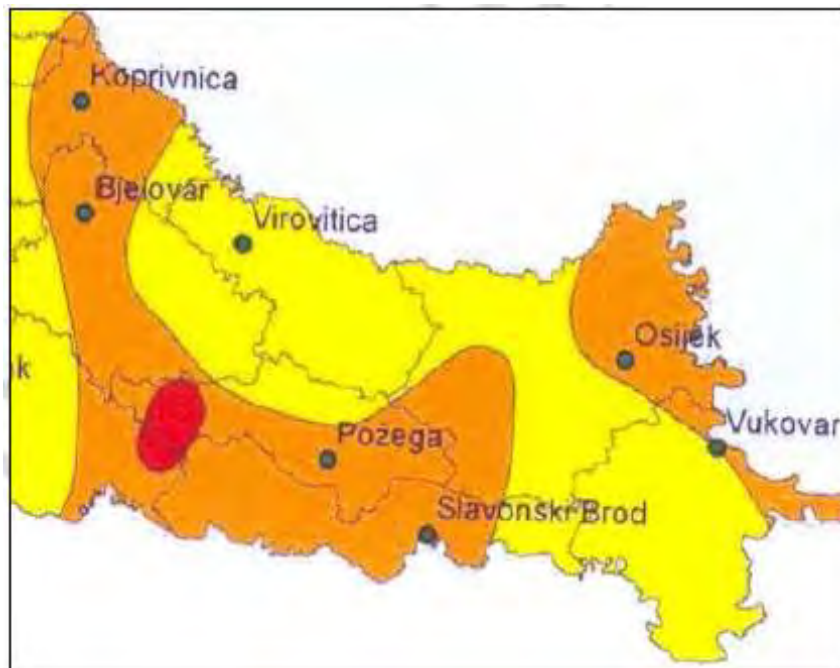
Potresi se najčešće javljaju na sjecištima rasjeda i u zonama horizontalnih pomaka tektonskih cjelina i blokova. Na temelju navedenog određene su površine maksimalnih intenziteta potresa, koje je za područje Općine Vrpolje VII° prema MCS ljestvici.

U naseljenom mjestu Vrpolje, obiteljske kuće su u nizu s obje strane prometnice i jednokatinice, prosječne starosti 20 - 40 godina. Obiteljske kuće i prateći gospodarski objekti izgrađeni su od opeke, sa stropom i krovnom konstrukcijom od drvenih greda. Svaka obiteljska kuća ima vlastiti kolni prilaz. Kuće su međusobno odvojene okućnicama u kojima su sagrađeni gospodarski objekti, a između njih postoji odgovarajuća udaljenost pa se smanjuje mogućnost većih urušavanja pri potresu. Izuzetak čini stambeni-poslovni objekt sa 6 stambenih jedinica.

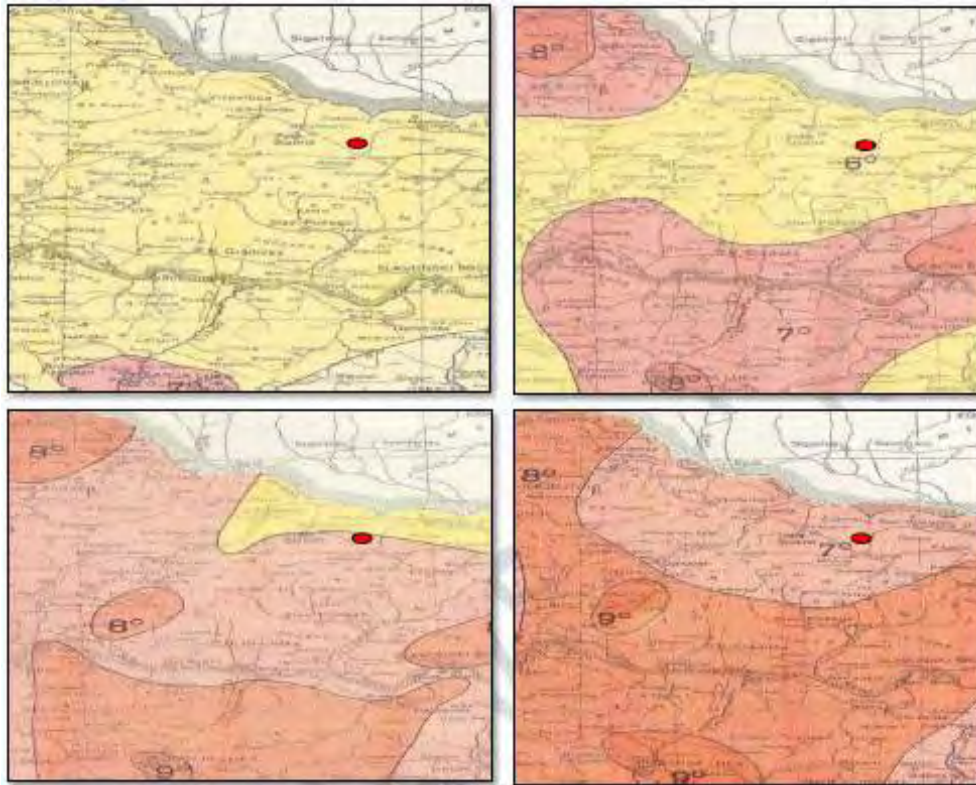
Seizmičnost nekog područja moguće je definirati kao skup obilježja potresa u vremenu i u prostoru.

Područje Općine Vrpolje spada u zonu seizmičnosti 7o stupnja MSK ljestvice. U nastavku su karte na kojima su prikazani maksimalni intenziteti očekivanih potresa izraženi u stupnjevima MSK-64 (Medvedev-Sponheuer-Karnik) ljestvice sa vjerojatnošću pojave 63% za povratna razdoblja 50, 100, 200 i 500 godina.

Grafički prikaz 16: Seizmološka karta



Grafički prikaz 17: Seizmološka karta za povratni period za razdoblje 50, 100, 200 i 500 godina



Izvor podataka: Seizmološka služba – Geofizički zavod PMF-a, Zagreb

Sukladno podacima o epicentrima i intenzitetima potresa u zadnjih 100 godina , na području Općine Vrpolje nisu zabilježeni potresi snažniji od 7^oMSK ljestvice.

Postojeća naselja u Općini realizirana su u formi ruralne urbane tipologije „ušorenog" načina izgradnje, bez veće dubine i širine mreže ulica, pri čemu pojedine građevinske čestice osim stambenog obuhvaćaju i gospodarski dio, te iste predstavljaju veća ili manja obiteljska gospodarstva.

Sama stambena izgradnja provedena je kao individualna objektima pretežite veličine 8x10 m do 10x12 m uglavnom kao stambeno samostojeći obiteljski objekti, dijelom priljubljeni uz bočni rub građevne čestice i javnu prometnu površinu najčešće prizemne visine, a samo izuzetno kao katnice. Stražnji dio građevinskih čestica obuhvaća gospodarske i pomoćne građevine odnosno radne prostore uz određenu poslovnu ili servisno-zanatsku aktivnost pojedinog domaćinstva.

Na području Općine postoji veći dio obiteljskih kuća starijeg datuma izgradnje, koje bi u slučaju potresa pretrpjele najveća oštećenja.

Izgrađeni dijelovi građevinskih područja naselja kreću se od 57,92% u Starim Perkovcima do 34,58% u Čajkovcima što ukazuje na vrlo mali postotak izgrađenosti u svim naseljima u Općini. Gustoće stanovanja su također vrlo male i kreću se od 3,93 st/ha u Čajkovcima do 8,14 st/ha u Vrpolju.

Tablica 33: Epicentri potresa u posljednjih 100 godina



Grad / mjesto	$\varphi (^{\circ} N)$	$\lambda (^{\circ} E)$	Čestine intenziteta (^o MSK)			
			V	VI	VII	VIII
Slavonski Brod	45.162	18.024	15	4	2	1

Učestalost intenziteta potresa prikazana u tablici podatci su za Grad Slavonki Brod, kao najbliže mjesto (ne postoje podatci za Općinu Vrpolje). Podatci se odnose na razdoblje od 1879. do 2003. godine.

Izvor podataka: Seizmološka služba – Geofizički zavod PMF-a, Zagreb

Tablica 34: Stupnjevi intenziteta potresa

V ^o Jak	Potres osjeti većina ljudi u zgradama, mnogi na otvorenom. Mnogu se bude. Pojedinci bježe na otvoren prostor. Životinje se uznemire. Tresu se čitave zgrade. Jako se nižu predmeti koji vise. Slike se pomoću s mjesta. U rijetkim slučajevima ure njihalice se zaustavljaju. Nestabilni predmeti mogu se prevrnuti ili pomaknuti. Pritvorena vrata i prozori se otvaraju i ponovo zalupe. Iz punih otvorenih posuda prelijeva se tekućina. Trešnija je jaka, ponekad podsjeća na pad teškog predmeta unutar zgrade. Moguća su oštećenja 1. stupnja na pojedinim zgradama tipa A. U nekim slučajevima mijenja izdašnost izvora.
VI ^o Lagane štete	Potres osjeti većina ljudi i unutar zgrade i na otvorenom. Mnogi ljudi u zgradama se uplaše i bježe na otvoreno. Pojedinci gube ravnotežu. Domaće životinje bježe iz nastambi. U rijetkim slučajevima može se razbiti posuđe i drugi stakleni predmeti, knjige padaju. Moguće je pomicanje teškog namještaja; mala zvona mogu zazvoniti. Oštećenja 1. stupnja na pojedinim zgradama tipa B i na mnogim zgradama tipa A. Na pojedinim zgradama tipa A oštećenja 2. stupnja. U pojedinim slučajevima u vlažnom tlu moguće su pukotine širine do 1 cm; u brdskim predjelima pojedini slučaj odrona. Primjećuju se promjene izdašnosti izvora i razine vode u zdencima.
VII ^o Oštećenja zgrada	Većina ljudi se prestraši i bježi na otvoreno. Mnogu se teško održavaju na nogama. Trešnju osjete osobe koje se voze u automobilu. Zvone velika zvona. U mnogim zgradama tipa C oštećenja 1. stupnja; u mnogim zgradama tipa B, oštećenja 2. stupnja. U mnogim zgradama tipa A oštećenja 3. stupnja, u pojedinim četvrtog. U pojedinim slučajevima odroni cesta na strmim kosinama; mjestimično pukotine u cestama i kamenim zidovima. Na površini vode stvaraju se valovi; voda se zamuti od izdizanja mulja. Promjena izdašnosti izvora i razine vode u zdencima. U pojedinim slučajevima stvaraju se novi ili nestaju postojeći izvori vode. Pojedini slučajevi odrona na pješčanim ili šljunčanim obalama rijeka.
VIII ^o Razorna oštećenja zgrada	Opći strah i pojedinačno panika; uznemirenost osjećaju osobe u automobilima u pokretu. Ponegdje se lome grane i stabla. I teži namještaj se ponekad pomoće. Neke viseće svjetiljke su oštećene. U mnogim zgradama tipa C oštećenja 2. stupnja, u pojedinim 3. stupnja. U mnogim zgradama tipa B oštećenja 3. stupnja, u pojedinim 4. stupnja. U mnogim zgradama tipa A oštećenja 4. stupnja, u pojedinim 5. stupnja. Spomenici i kipovi se pomiču. Nadgrobni kameni se prevrću. Ruše se kamene ograde. Malo odroni u udubljenjima i na nasipima cesta sa strmim nagibom; pukotine u tlu dosežu nekoliko centimetara. Stvaraju se novi bazeni vode. Ponekad se presušni zdenci pune vodom ili postojeći presušuju. U mnogim slučajevima mijenja se izdašnost izvora i razina vode u zdencima.

Tablica 35: Broj i godina izgradnje stanova u Brodsko-posavskoj županiji

Broj stanova/osoba	Godina izgradnje stanova						Ukupno
	Do 1920.	1921-1945	1946-1964	1965-1984	Od 1985	Ne poznato	
stanova	22	140	270	377	240	29	1.078
%	2,00	13,00	25,00	35,00	25,00	2,7	100
osoba	66	420	810	1131	720	87	3.521 ¹¹
%	2,00	13,00	25,00	35,00	25,00	0,2	100

Izvor: Procjena ugroženosti Republike Hrvatske od prirodnih i tehničko tehnoloških katastrofa i velikih nesreća, 2010.

Poznajući vrijeme izgradnje pojedinih skupina stanova može donijeti grubi zaključak o njihovoj seizmičkoj otpornosti te učinku potresa.

Tablica 36: Seizmička otpornost i učinak potresa

Tip A	zgrade od neobrađenog kamena, seoske građevine, kuće od nepečene opeke, kuće od nabijene gline	građevine zidane do 1920. godine	Stropne i zidne konstrukcije isključivo od drveta
Tip B	zgrade od opeke, građevine od krupnih blokova, građevine s drvenom konstrukcijom, građevine iz tesanog prirodnog kamena.	građevine zidane od 1920 do 1945. godine	Postupno primjenjivi armiranobetonski stropovi
		građevine zidane od 1946 do 1964. godine	armiranobetonski monolitni stropovi polu montažnih tipova ili izvedeni na licu mjesta.
Tip C	zgrade s armiranobetonskim i čeličnim skeletom, krupno panelne zgrade, dobro građene drvene zgrade.	građevine zidane od 1965 do 1984. godine	zidane se zgrade sustavno grade s horizontalnim i vertikalnim serklažima, a zgrade kolektivnog stanovanja s armiranobetonskim nosivim sustavom, koji je izgrađen prema odredbama seizmičkih propisa iz 1964. godine
		građevine zidane nakon 1985. godine	zgrade s horizontalnim i vertikalnim serklažima, a zgrade kolektivnog stanovanja s armiranobetonskim nosivim sustavom,

Izvor: Procjena ugroženosti Republike Hrvatske od prirodnih i tehničko tehnoloških katastrofa i velikih nesreća, 2010.

¹¹ Uzet je prosjek 3 stanovnika u objektu.

Tablica 37: LJESTVICA MAKROSEIZMIČKOG INTENZITETA MCS; Posljedice potresa po seizmičkim zonama za stambene, javne, industrijske i druge objekte korištenjem MCS skale (postotak oštećenosti građevina)

Tipovi građevina		Kvantitativne karakteristike		Klasifikacija oštećenja		Ustrojstvo ljestvice
Tip A	zgrade od neobrađenog kamena, seoske građevine, kuće od nepečene opeke, kuće od nabijene gline	Pojedini, malo, rijetki	10%	1. stupanj	lagana oštećenja – sitne pukotine u žbuci i otpadanje manjih komada žbuke	Ljudi i njihova okolina
				2. stupanj	umjerena oštećenja – male pukotine u zidovima, otpadanje većih komada žbuke, klizanje krovnog crijeva, pukotine u dimnjacima, otpadanje dijelova dimnjaka	Građevine
Tip B	zgrade od opeke, građevine od krupnih blokova, građevine s drvenom konstrukcijom, građevine iz tesanog prirodnog kamena	Mnogi	20-50%	3. stupanj	teška oštećenja – široke i duboke pukotine u zidovima, rušenje dimnjaka	
				4. stupanj	razorna oštećenja – otvori u zidovima, rušenje dijelova zgrade, razaranje veza među pojedinim dijelovima zgrade, rušenje unutrašnjih zidova i zidova ispunje	
Tip C	zgrade s armiranobetonskim i čeličnim skeletom, krupnpanelne zgrade, dobro građene drvene zgrade	Većina	60%	5. stupanj	potpuno rušenje – potpuno rušenje građevina	

Tablica 38: Zastupljenost tipova građevina na području Općine

JLS	Ukupan broj objekata	% zastupljenosti tipova građevina		
		TIP "A"	TIP "B"	TIP "C"
Općina Vrpolje	1,078	2%	38%	57%
		Broj objekata		
		22	410	615

*ovoj kategoriji dodan je postotak nepoznate gradnje(2,7%)

Izvor : Kombinirani podatci Državnog zavoda za statistiku i podataka iz prethodnih tablica

Tablica 39: Broj stambenih objekata prema tipu građevine stupnju oštećenja

% oštećenih objekata i stupanj oštećenja					
TIP "A"		TIP "B"		TIP "C"	
4 ^o /20-50%	5 ^o /10%	3 ^o /20-50%	4 ^o /10%	2 ^o /20-50%	3 ^o /10%
razorna oštećenja – otvori u zidovima, rušenje dijelova zgrade	potpuno rušenje	teška oštećenja – široke i duboke pukotine u zidovima, rušenje dimnjaka	razorna oštećenja – otvori u zidovima, rušenje dijelova zgrade	umjerena oštećenja – male pukotine u zidovima	teška oštećenja – široke i duboke pukotine u zidovima, rušenje dimnjaka
11	2	205	41	308	61

Izvor: Kombinirani podatci Seizmološke službe – Geofizičkog zavoda PMF-a, Zagreb Državnog zavoda za statistiku i podataka iz prethodnih tablica

U narednim tablicama dani su podatci potrebni za izračun broja ugroženog stanovništva i stambenih objekata.

Tablica 40: Procjena stupnja oštećenja stambenih jedinica i približan broj stanovnika koji žive u njima

Broj stambenih jedinica/broj stanovnika	Zgrade manje otpornosti na potres		Zgrade veće otpornosti na potres (novije zgrade)	
	Zgrade tipa A/broj osoba u objektima	Zgrade tipa B/broj osoba u objektima	Zgrade tipa C/broj osoba u objektima	Zgrade tipa D/broj osoba u objektima
1 078/3 521	13/39	246/738	369/1 107	0/0

Procjenjuje se da bi na području Općine Vrpolje u slučaju potresa intenziteta VII stupnjeva po MSK ljestvici bilo ugroženo oko 320 objekata i oko 960 stanovnika, (oko 30% građevina na području Općine i oko 27% stanovništva koje živi u tim objektima).

Većina je stambenih građevina stare izvedbe sa zidovima od cigle, drvenim stropovima ili stropovima od „viklera“ s potpunom od blata. Ove će građevine u potresu jačine 7^o prema EMS-98 biti ozbiljno oštećene, a do 40% građevina biti će oštećeno do 4^o oštećenja, a 60% građevina biti će oštećeno do 3^o oštećenja. Isto tako 20% novijih građevina s nosivim zidovima od opeke i vertikalnim i horizontalnim serklažima bit će oštećene do 2^o oštećenja.

Mogući su i naknadni požari zbog kratkih spojeva na instalacijama i prisutnim jakim izvorima paljenja – primjerice štednjacima na drva. Stanovnici u takvim zgradama mogu biti ozbiljno ozlijeđeni.

Ne očekuju se ljudske žrtve niti ozljede zbog potresa, ali mogu nastati ozljede radi panike, što se rješava planiranom evakuacije na mjestima boravka većeg broja osoba.

Novije stambene zgrade izvedene od cigle s polumontažnim stropom, armirano-betonskim nadvojima i horizontalnim serklažima neće biti ozbiljno oštećene. Moguće su pojave pukotina i oštećenja dimnjaka, a rijetko i rušenje pojedinih slabijih nenosivih pregradnih zidova.

Javni i gospodarski objekti uglavnom su novije izvedbe u kojima se također očekuju samo manja oštećenja, jer su kod njih već primijenjene mjere zaštite od potresa 7^o seizmičkog intenziteta.

Rizik od potresa obrađuje se na državnoj razini i prikazuje se s privremenom seizmološkom kartom seizmoloških područja za povratna razdoblja 50, 100, 200, 500 i više godina. Sukladno seizmološkom riziku trebale bi biti izgrađene građevine s odgovarajućom seizmičkom otpornošću, dakle otpornošću na potres.

Montažne i kratkovjeke građevine mogu se izvoditi za rizik povratnog razdoblja 50 godina, u kojem periodu se ne očekuju jaki potresi, pa i građevine mogu biti manje seizmičke otpornosti.

Obiteljske, stambene i slične građevine mogu se uobičajeno izvoditi za stogodišnji, odnosno povratni rizik od 200 godina pa su i zahtjevi za seizmičkom otpornošću veći. Najnovija podjela oslanja se na akceleracije, pa je za njih mjerodavno da podnesu horizontalne akceleracije od 0,1g prema povratnom periodu A075 (tip podloge čvrsta stijena – da se navedeno ubrzanje potresa u odnosu na iznos gravitacije neće premašiti za više od 10% u bilo kojem intervalu od 10 godina unutar povratnog razdoblja od 95 godina.

Visoki objekti i javni objekti gdje se okuplja veliki broj ljudi moraju zadovoljiti povratni rizik za 500 godina pa seizmička otpornost građevina na području Općine mora podnijeti potrese 8^o seizmičkog intenziteta.

Najnovija podjela se oslanja na podnošenje horizontalne akceleracije, pa se za Općinu Vrpolje zahtjeva podnošenje akceleracije od 0,10 g (gravitacijsko ubrzanje).

6.2.2.4. Procjena količine građevinskog otpada

Količina građevinskog otpada važna je da bi se dimenzioniralo i odredilo područje gdje će taj otpad biti privremeno pohranjen. Otpad će se proračunati metodom koju upotrebljava US Army Corps of Engineers (USACE).

Prethodnom procjenom je utvrđeno da će na području Općine Vrpolje biti oštećeno 320 objekata sa oštećenjima 3 i 4 stupnja, koji su uglavnom jednokatni objekti.

Koristeći prethodno naznačenu metodu za izračun količine građevinskog otpada:

- Jedan prizemni objekt prosječnih dimenzija 8m(D)X8m(S)X6m(V) ima:

- $(D \cdot \bar{S} \cdot V) / 0,02 / 27 = ___ \cdot 0,77 \text{ m}^3 \cdot 0,33 = ___ \text{ m}^3$ građevinskog otpada

Pa prema navedenom izračunu proizlazi da jedan objekt ima:

$(8 \cdot 8 \cdot 6) / 0,02 / 27 = 711,11 \cdot 0,77 \cdot 0,33 = 180,69 \text{ m}^3$ otpada

Izračunom je dobiveno da na jednom objektu nastaje 180,69 m³ građevinskog otpada. Za 320 objekata ukupna količina građevinskog otpada iznosi 57820 m³.

Od ove količine USACE predviđa da će 30% biti drvena građa koja se kasnije može lako reciklirati. Od ostalih 70% predviđa se da je 42% gorivi materijal koji zahtjeva sortiranje, 43% građevinski otpad (kamen, beton žbuka) i 15% metal.

Dakle od ukupno 57820 m³ biti će 17346 m³ drvene građe, 16999 m³ gorivog materijal, 17403 m³ građevinskog otpada i 6072 m³ metala.

Za naznačenu količinu otpada potrebno je predvidjeti područje za privremeno deponiranje materijala veličine 23128 m².

6.2.3. *Uzrok*

6.2.3.1. *Razvoj događaja koji prethodi velikoj nesreći*

Potres se javlja iznenada bez ikakvih prethodnih upozorenja.

6.2.3.2. *Okidač koji je uzrokovao veliku nesreću*

Područje Općine Vrpolje pogodio je potres s akceleracijom od 0,10 g.

To bi značilo da je područje općine pogodio potres od 7^o po EMS-98 ljestvici.

6.2.4. *Opis događaja*

U kontekstu su opisane posljedice pojave potresa 7^o po EMS-98 ljestvici. Posljedice će se dodatno obraditi i opisati ispod utvrđenih posljedica kroz slijedeće kategorije:

- Život i zdravlje ljudi
- Gospodarstvo
- Društvena stabilnost i politika

6.2.5. *Matrice rizika*

6.2.5.1. *Vjerojatnost događaja*

Takav događaj je zabilježen prije 100 godina pa je sljedeća kategorija vjerojatnosti:

Tablica 41: Potres - određivanje vjerojatnosti događaja

Kategorija	Kvalitativna	Vjerojatnost/frekvencija		Ocjena kategorije vjerojatnosti
		Vjerojatnost	Frekvencija	
1	Iznimno mala	<1%	1 događaj u 100 godina i rjeđe	X
2	Malene	1 – 5%	1 događaj u 20 do 100 godina	
3	Umjerena	5 – 50%	1 događaj u 2 do 20 godina	
4	Velika	51 – 98%	1 događaj u 1 do 2 godina	
5	Katastrofalna	>98%	1 događaj godišnje ili češće	

6.2.5.2. Posljedice

6.2.5.2.1. Posljedice na život i zdravlje ljudi

Tablica 42: Potres - ocjena kategorije utjecaja na život i zdravlje ljudi

Život i zdravlje ljudi			
Kategorija	Posljedice	Kriterij % osoba JLP(R)S	Ocjena (x)
1	Neznatne	¹² 6<0,001	
2	Malene	0,001 – 0,0046	
3	Umjerene	0,0047 – 0,011	
4	Značajne	0,012 – 0,035	
5	Katastrofalne	0,036 ili više	X

Procjena stupnja oštećenja zgrada i broja stanovnika u njima omogućuje procjenjivanje broja ozlijeđenih i poginulih stanovnika. Veći stupanj oštećenja građevine upućuje i na veći rizik od ozljeđivanja, pa se pri pojavi potresa od 7° po EMS-98 u jutarnjim satima (pretpostavlja se da su svi stanovnici u kućama) može računati na:

- 1 smrtno stradala osoba,
- 7 osoba s tešim ozljedama koje zahtijevaju bolničko liječenje,
- 35 osoba s lakšim ozljedama koje može zbrinuti prva pomoć ili ambulanta obiteljske medicine.

Posljedicom potresa bilo bi izloženo oko 50% stanovništva (1 761 osoba). Pri potresu od 7° po EMS-98 ukupno bi stradala 43 osoba (smrtno stradali, teško ranjeni, lako ranjeni).

Sukladno mjerilima posljedica po život i zdravlje smatramo sljedeću kategoriju posljedica u slučaju potresa.

Posljedice na život i zdravlje ljudi nalaze se u **kategoriji 5 – katastrofalne posljedice**.

6.2.5.2.2. Posljedice na gospodarstvo

Tablica 43: Potres - ocjena kategorije utjecaja na gospodarstvo

Gospodarstvo			
Kategorija	Posljedice	Kriterij – štete u % proračuna JLP(R)S	Ocjena (x)
1	Neznatne	<1%	
2	Malene	1 – 5%	
3	Umjerene	5 – 15%	
4	Značajne	15 – 25%	X
5	Katastrofalne	>25%	

¹² Uzima se u obzir ako je uslijed posljedica nesreće stradala bar jedna osoba.

Gubici u gospodarstvu u slučaju potresa ne odnose se samo na dane liječenja i dane bolovanja, nego će on uzrokovati veliku materijalnu štetu na građevinama i objektima. Potres jačine 7o po EMS-98 ljestvice na stambenom fondu izazvao bi sljedeće posljedice:

Ukupno će biti oštećeno 170 objekata (oko 50% od svih objekata) od toga su :

- Tipa „A“ 13 objekata - totalna šteta ili gotovo totalna šteta,
- Tipa „B“ 22 objekata – teška oštećenja, 19 objekata manje popravke,
- Tipa „C“ 33 objekata – umjerena oštećenja, 28 objekata manje popravke.

Ukupne štete na stambenom fondu dobile su se prema izračunu: „broj ugroženih objekata*m2*prosječna cijena radova“ pa bi iznosile :

- za građevine koje se moraju potpuno obnovljati uz pretpostavku da imaju pravo obnove na prosječno 50 m2 po obitelji – $13 \times 226,3 \times 50 = 110\,500,00$ kn,
- za građevine njih 22 koje se mogu popraviti uz prosječno pravo nužnog popravka od 50 m2 i cijenu od 15% obnove kuće ukupna šteta je 1 086.937,50 kn,
- za najmanje popravke 58 građevine uz isto pravo popravka od 50 m2 po obitelji i 5% ukupne cijene obnove cijele kuće ukupni trošak je 434 775,00 kn.

Štete u gospodarstvu iznose oko 17% proračuna Općine.

Posljedice na gospodarstvo nalaze se u **kategoriji 4 – značajne posljedice**.

6.2.5.2.3. Posljedice na društvenu stabilnost i politiku

Ocjena posljedica definira se kao srednja vrijednost kategorija iz sljedećih tablica:

Tablica 44: Potres - ocjena kategorije utjecaja na društvenu stabilnost i politiku - oštećena kritična infrastruktura

Društvena stabilnost i politika oštećena kritična infrastruktura			
Kategorija	Posljedice	Kriterij – štete u % proračuna JLP(R)S	Ocjena (x)
1	Neznatne	<1%	
2	Malene	1 – 5%	X
3	Umjerene	5 – 15%	
4	Značajne	15 – 25%	
5	Katastrofalne	>25%	

Tablica 45: Potres - ocjena kategorije utjecaja na društvenu stabilnost i politiku - štete/gubici na građevinama od javnog društvenog značaja

Društvena stabilnost i politika Štete/gubici na građevinama od javnog društvenog značaja			
Kategorija	Posljedice	Kriterij – štete u % proračuna JLP(R)S	Ocjena (x)
1	Neznatne	<1%	X
2	Malene	1 – 5%	
3	Umjerene	5 – 15%	
4	Značajne	15 – 25%	
5	Katastrofalne	>25%	

Tablica 46: Potres - ocjena kategorije utjecaja na društvenu stabilnost i politiku - prestanak funkcije kritične infrastrukture/objekata od javnog interesa za razdoblje duže od 10 dana

Društvena stabilnost i politika			
prestanak funkcije kritične infrastrukture/objekata od javnog interesa za razdoblje duže od 10 dana			
Kategorija	Posljedice	Kriterij – štete u % proračuna JLP(R)S	Ocjena (x)
1	Neznatne	<1%	
2	Malene	1 – 5%	X
3	Umjerene	5 – 15%	
4	Značajne	15 – 25%	
5	Katastrofalne	>25%	

Tablica 47: Potres - zbirna ocjena posljedica po društvenu stabilnost i politiku

Društvena stabilnost i politika					
Zbirna ocjena kategorije posljedice velike nesreće					
Kategorija	Oštećena kritična infrastruktura	Oštećena kritična infrastruktura	Štete/gubici na građevinama od javno društvenog značaja	Prestanak rada kritične infrastrukture ili građevina od javno društvenog značaja na rok dulji od 10 dana	Zbirna ocjena (x)
1 Neznatne			X		
2 Malene	X			X	X
3 Umjerene					
4 Značajne					
5 Katastrofalne					

Građevine od javnog značaja i objekti kritične infrastrukture neće pretrpjeti značajna oštećenja izazvana potresom je su izgrađene da podnesu potres snage 7° EMS-98 ljestvice. Poteškoće su moguće u osiguravanju normalnog funkcioniranja kritične infrastrukture, a štete se uglavnom odnose na manje popravke te čišćenje tih objekata.

Doći će do otkaza opskrbe električnom energijom i vodom za stanovnike koji se opskrbljuju vodom iz cjevovoda u trajanju od nekoliko sati do nekoliko dana (oko 10 dana). Ugroženo bi bilo oko 840 stanovnika što je oko 30% od ukupnog stanovništva.

S obzirom da je materijalna šteta na kritičnoj infrastrukturi i objektima od javnog društvenog značaja neznatna, ukupna kategorija je srednja vrijednost kategorija štete na objektima kritične infrastrukture, štete na objektima od javnog društvenog značaja i prestanka rada kritične infrastrukture na rok dulji od 10 dana.

Posljedice na društvenu stabilnost i politiku nalaze se u **kategoriji 2 – malene posljedice**.

6.2.5.3. Potres, zbirna ocjena posljedica

Tablica 48: Potres - zbirna ocjena posljedica

Društvena stabilnost i politika				
Zbirna ocjena kategorije posljedice velike nesreće				
Kategorija	Život i zdravlje ljudi	Gospodarstvo	Društvena stabilnosti politika	Zbirna ocjena (x)
1 Neznatne				
2 Malene			X	
3 Umjerene				
4 Značajne		X		X
5 Katastrofalne	X			

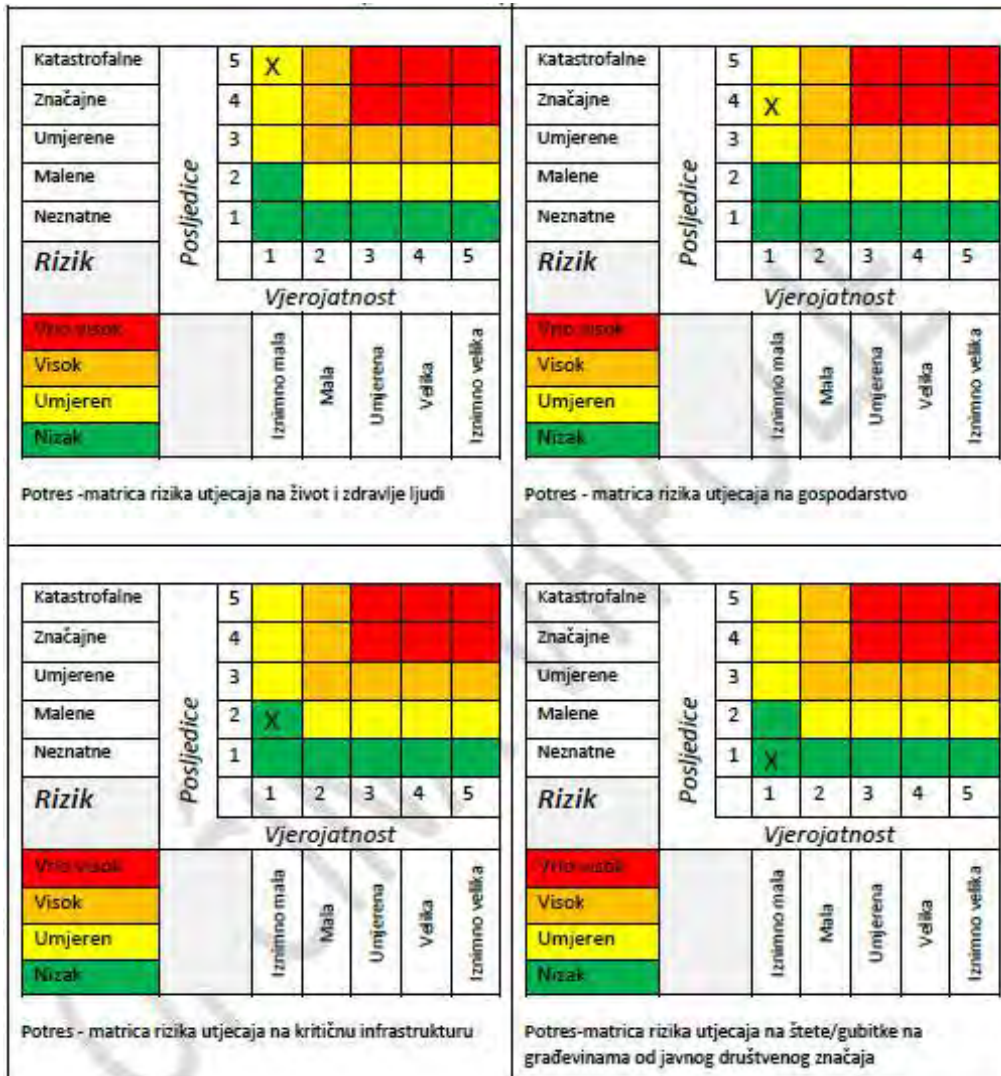
Zbirno posljedice potresa ovise o posljedicama sva tri utjecaja na društvene vrijednosti i dobiju se kao srednja vrijednost kategorija život i zdravlje ljudi, gospodarstvo i društvena stabilnost i politika, što određuje kategoriju 4 – značajne posljedice.

6.2.5.4. Podaci, izvori i metode izračuna

Opisano u točki 3. Procjene rizika.

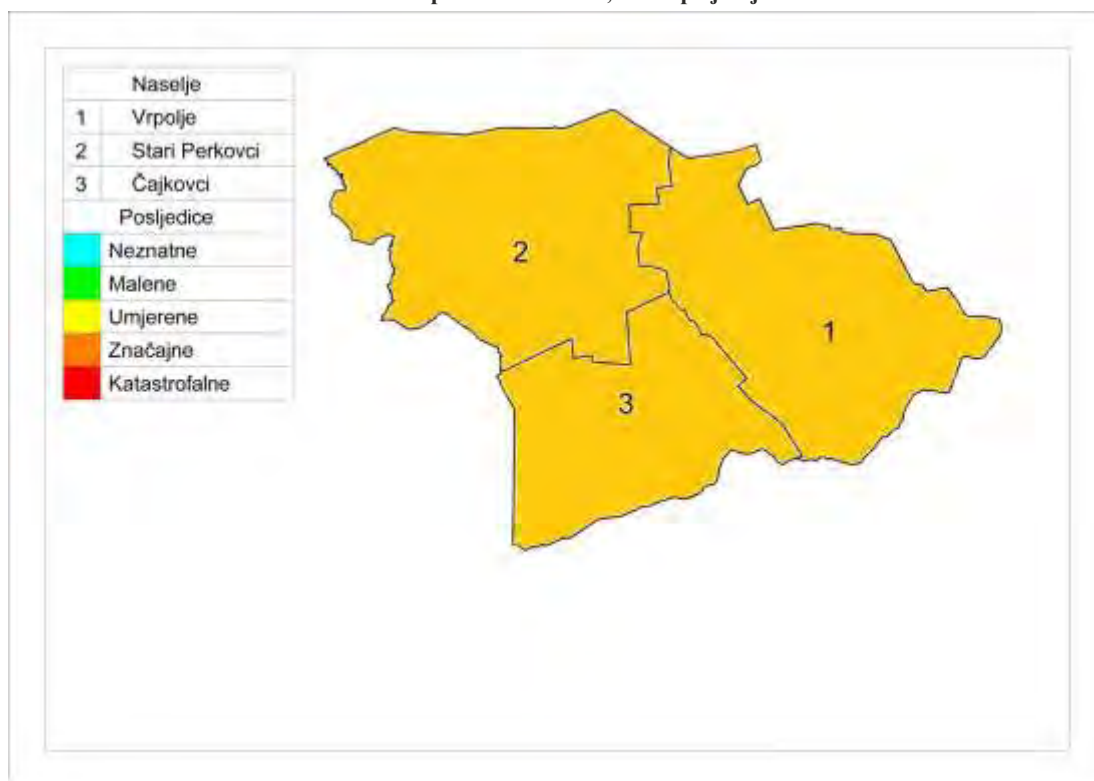
6.2.6. Utvrđivanje rizika preko matrice rizika

Grafički prikaz 18: Potres, prikaz na matricama rizika



6.2.7. Karta prijetnje

Grafički prikaz 20: Potres, karta prijetnje



6.3. Pojava toplinskog vala

Naziv scenarija, rizik : Pojava toplinskog vala na području Općine Vrpolje
Grupa rizika: Ekstremne vremenske pojave
Rizik: Ekstremno visoke temperature
Izvršitelji: Sukladno točki 10. Procjene rizika od velikih nesreća za područje Općine
Kratki opis scenarija:
<p>Tijekom mjeseca kolovoza na području Općine zabilježene su temperature zraka veće od 35°C. Visoke temperature traju već 5 dana uzastopno. Prognoze Državnog hidrometeorološkog zavoda najavljuju tako visoke temperature i u danima koji slijede. Ambulante primarne zdravstvene zaštite rade pojačanim intenzitetom jer im sve učestalije obraćaju stanovnici sa sličnim simptomima kao što su: prekomjerno povišena tjelesna temperatura, sunčanica i opće nemoći i umora.</p> <p>Pojavljuje se problem nedostatka pitke vode i zamučivanja vode u bunarima u naseljima koja nisu spojena na zajednički vodoopskrbni sustav. To može izazvati javnozdravstveni problem i pojavu epidemije. Prijeti potpuni nestanak pitke vode za ljude i za stoku. Općina mora uložiti dodatne napore da bi ugrožena naselja opskrbila pitkom vodom.</p>

6.3.1. Utjecaj na kritičnu infrastrukturu

Tablica 49: Prikaz utjecaja toplinskog vala na kritičnu infrastrukturu

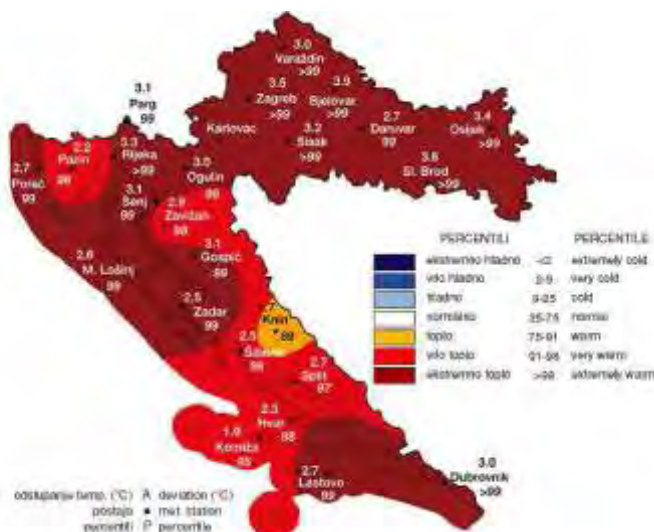
Utjecaj	Sektor kritične infrastrukture
X	Energetika (proizvodnja, uključivo akumulacije i brane, prijenos, skladištenje, transport energenata i energije, sustavi za distribuciju).
Ne	Promet (cestovni, željeznički, zračni, pomorski i promet unutarnjim plovnim putovima).
Ne	Vodno gospodarstvo (regulacijske i zaštitne vodne građevine i komunalne vodne građevine).
Ne	Financije (bankarstvo, burze, investicije, sustavi osiguranja i plaćanja).
X	Javne službe (osiguranje javnog reda i mira, zaštita i spašavanje, hitna medicinska pomoć).
Ne	Komunikacijska i informacijska tehnologija (elektroničke komunikacije, prijenos podataka, informacijski sustavi, pružanje audio i audiovizualnih medijskih usluga)
X	Zdravstvo (zdravstvena zaštita, proizvodnja, promet i nadzor nad lijekovima)
Ne	Hrana (proizvodnja i opskrba hranom i sustav sigurnosti hrane, robne zalihe)
Ne	Proizvodnja, skladištenje i prijevoz opasnih tvari (kemijski, biološki, radiološki i nuklearni materijali)
Ne	Nacionalni spomenici i vrijednosti

6.3.2. Kontekst

Toplinskim valom nazivamo pojavu ekstremno visokih temperatura koje se pojavljuju na nekom području u određenom vremenu. Na ovom području karakteristike toplinskih valova su temperature više od 35°C. U zadnjem se desetljeću uočava trend porasta temperature u ljetnom razdoblju.

Pojava toplinskog vala je jako zastupljena na ravničarskom području Slavonije, koje je u rizičnom periodu često i najtoplije područje Republike Hrvatske. Česti su i vjetrostaji pa nema hlađenja vjetrom. Usljed globalnog zatopljenja za očekivati je njegovu češću pojavu.

Grafički prikaz 21: Ekstremno visoke temperature



Izvor: Državni hidrometeorološki zavod RH

Uzrok zdravstvenih problema je uglavnom umor izazvan dugotrajnim fizičkim radom na vrućini te neadekvatan unos tekućine i 15 elektrolita. Elektroliti su tvari koje se u organizam unose hranom i pićem, gube se znojenjem, a reguliraju ih hormoni. Balans elektrolita je posebno važan za funkciju mišića i živaca. Mogu se javiti zdravstveni problem prikazani u narednoj tablici.

Tablica 50: Zdravstveni problem uzrokovani toplinskim

Dehidracija	pojava je koja opisuje prevelik gubitak tekućine iz organizma. Ona prethodi svim dalje opisanim zdravstvenim problemima. Znakovi koji upućuju na povećani gubitak tekućine su: žeđ, suha usta, ubrzan rad i lupanje srca. Znači dehidracije očituju se smanjenjem fizičkih sposobnosti, prije svega smanjenjem izdržljivosti, i mentalnih sposobnosti, a simptomi ovise o tome koliki je gubitak tekućine.
Prolazni toplinski umor	odgovor je organizma na vrućinu i prvenstveno se javlja kod neaklimatiziranih radnika.
Toplinski grčevi	nastaju nakon velikih fizičkih opterećenje kod osoba koje se mnogo znoje. Znojenjem se smanjuje koncentracija vode i soli u organizmu. Taj gubitak soli u mišićnim stanicama izaziva bolne grčeve u rukama, nogama ili u području trbuha.
Nesvjestice	obilježene su slabošću i gubitkom svijesti, češće u neaklimatiziranih radnika.
Toplinska iscrpljenost	nastaje prilikom izlaganja povišenim temperaturama u neaklimatiziranih osoba. Posljedica je dugotrajnog intenzivnog rada u prekomjerno zagrijanoj radnoj sredini uz neadekvatan unos tekućine i soli. Predstavlja napredak toplinskih grčeva. Prisutni su grčevi u mišićima i u trbuhu, a koža je hladna, vlažna i često blijeda. Javlja se glavobolja, umor, mučnina, povraćanje, ubrzani otkucaji srca, ubrzano i plitko disanje, nervoza, nesvjestica. Ako se ne liječi može dovesti do toplinskog udara.
Sunčanica	je oblik toplinskog udara s dodatnim, djelovanjem sunčevih zraka na zatiljak glave. Blaži oblik očituje se slabošću, mučninom i povraćanjem, glavobolja, vrtoglavica, nemir, smušenost, crvenilo u licu, zujanje u ušima, u teškim slučajevima nastupit će omamljenost, širenje zjenica i gubitak svijesti uz ubrzane otkucaje srca i plitko ubrzano disanje. Sunčanica je vrlo ozbiljno stanje koje se u pojedinim slučajevima može karakterizirati komom s mogućim smrtnim ishodom.

Kao osnovni kriterij za pojavu opasnosti od toplinskog vala je kritična temperatura koja je određena za sve mjerne postaje na nivou Republike Hrvatske prema raspoloživim podacima. Određeni su kriteriji temperature zraka za pojavu toplinskog vala. Toplinski val nastaje pri kritičnoj temperaturi od 30°C.

Tablica 51: Prikaz graničnih temperatura za proglašenje prijetnje toplinskim valom

Temperatura	30o kritična temperatura	33,7 o Umjerena opasnost	35,1 o Velika opasnost	37,1 o Vrlo velika opasnost
Porast smrtnosti		5%	7,5%	10%

Izvor: Procjena rizika od katastrofa za Republiku Hrvatsku

Ekstremno visoke temperature imaju vrlo negativne učinke:

- na život i zdravlje ljudi jer uzrokuju toplinski udar što je iznenadni kolaps organizma, a nastaje zbog, često naglog, prekomjernog povišenja tjelesne temperature koji može kod ranjivih skupina ljudi izazvati i smrtne posljedice. To je nemogućnosti organizma da se hladi znojenjem i temperaturu održi u normalnim granicama što uzrokuje pregrijavanje do pojave opasnih temperatura za vitalne organe. Također je moguća i pojava sunčanice u slučaju izloženosti glave sunčanim zrakama.
- na gospodarstvo jer smanjuje učinke radnika, koji se moraju češće odmarati i ne mogu podnijeti fizičke napore. Razdoblje od 10 do 16 sati je vrlo nepovoljno za rad i mogući su gubici u bavljenju djelatnošću. Zamjetan porast temperature zraka, može dovesti do poremećaja u vodnim zalihama zbog povećanog isparavanja vode s površine Zemlje i transpiracije preko biljaka neposredno oštećuje zelenu masu i plodove biljaka, te izrazito nepovoljno djeluje na ljude, životinje, koje slabije napreduju, obolijevaju i ne daju očekivane proizvodne efekte. Dužim trajanjem može dovesti do suše koja uzrokuje poremećaj ekološke ravnoteže, te gospodarske i materijalne štete koje mogu izazvati društvene poremećaje.
- na društvenu stabilnost i politiku, jer se tijekom pojave ekstremnih temperatura preopterećuju sustavi opskrbe električnom energijom i vodom.

6.3.2.1. Ugroženo područje

Područje Općine Vrpolje je sukladno Procjeni rizika Republike Hrvatske ugroženo od pojave ekstremnih temperatura. Ugroženo područje je teritorij cijele Općine Vrpolje.

6.3.2.2. Stanovništvo

Najrizičnije skupine stanovnika glede toplinskog vala su djeca i mladež, kronični bolesnici, osobe starije od 60 godina, te sve osobe koje rade na otvorenom prostoru (poljoprivrednici, građevinski radnici i sl.).

Tablica 52: Toplinski val- rizične skupine stanovništva

Rizične skupine			
djeca i mladež do 19 godina	osobe starije od 60 godina:	osobe zaposlene u poljoprivredi i građevinarstvu (12%)	stanovništvo koje po procjeni ima povišen tlak ili neku kroničnu bolest. (15%)
986	731	188	110

Od ukupnog broja stanovnika rizičnu skupinu čini čak oko 57% stanovnika.

6.3.2.3. Fizički, klimatološki, geografski, ekonomski i politički uvjeti

U prostornoj raspodjeli srednje godišnje količine oborine u Brodsko - posavskoj županiji prosječna godišnja količina padalina iznosi 750 - 800 mm. Toplinskim valom ugroženo je cijelo područje Općine gdje je poljoprivreda glavna vrsta gospodarske djelatnosti.

Klima je umjereno-kontinentalna, sa rasponom temperatura od - 25° do + 40°C, s vjetrovima istočnog, zapadnog, jugozapadnog i sjeveroistočnog smjera.

U prijelaznim godišnjim dobima, u proljeće i jesen, dominiraju vjetrovi iz sjeveroistočnog i jugozapadnog smjera. Tijekom godine najučestaliji su vjetrovi jačine 1-3 bofora (2–20 km/h). Padaline se kontinuirano javljaju kroz cijelu godinu.

6.3.3. Uzrok

Toplinski val je prirodna pojava uzrokovana klimatskim promjenama, nastaje naglo bez prethodnih najava.

6.3.3.1. Razvoj događaja koji prethodi velikoj nesreći

Ekstremni događaji poput vrućih dana i noći postaju sve učestaliji i ozbiljno ugrožavaju zdravlje mnogih ljudi, osobito starijih stanovnika. Toplina je okidač za uzrok mnogih zdravstvenih stanja i izaziva umor, sunčanicu, srčani udar te pogoršava postojeće stanje kod kroničnih bolesnika.

6.3.3.2. Okidač koji je uzrokovao veliku nesreću

Meteorološke prilike iz okolnog područja ukazuju da je u nastupajućem periodu vjerojatna promjena vremena. Očekuje se iznenadni porast temperature zraka praćen i visokim postotkom vlage u zraku.

Očekuje se nagli nastup toplinskog vala tijekom ljetnih vrućina kod stupnja rizika – vrlo velike opasnosti s maksimalnom dnevnom temperaturom zraka iznad 37,10°C ili s minimalnom temperaturom zraka 22,90°C u trajanju od četiri i više uzastopnih dana.

6.3.4. Opis događaja

Sukladno kontekstu i jedinstvenim mjerilima na kategorije posljedica život i zdravlje ljudi, gospodarstvo i društvenu stabilnost i politiku.

6.3.5. Matrice rizika

6.3.5.1. Vjerojatnosti događaja

Tablica 53: Toplinski val - određivanje vjerojatnosti događaja

Kategorija	Kvalitativna	Vjerojatnost/frekvencija		Ocjena kategorije vjerojatnosti*
		Vjerojatnost	Frekvencija	
1	Iznimno mala	<1%	1 događaj u 100 godina i rjeđe	
2	Malene	1 – 5%	1 događaj u 20 do 100 godina	
3	Umjerena	5 – 50%	1 događaj u 2 do 20 godina	
4	Velika	51 – 98%	1 događaj u 1 do 2 godina	X
5	Katastrofalna	>98%	1 događaj godišnje ili češće	

* Vjerojatnost pojave označena je oznakom ×

6.3.5.2. Posljedice

6.3.5.2.1. Posljedice na život i zdravlje ljudi

Tablica 54: Toplinski val -ocjena kategorije utjecaja na život i zdravlje ljudi

Život i zdravlje ljudi			
Kategorija	Posljedice	Kriterij % osoba JLP(R)S	Ocjena (x)
1	Neznatne	$10^{-6} < 0,001$	
2	Malene	0,001 – 0,0046	
3	Umjerene	0,0047 – 0,011	
4	Značajne	0,012 – 0,035	
5	Katastrofalne	0,036 ili više	X

Toplinski val predstavlja rizik za stanovništvo u ljetnim mjesecima. Općina Vrpolje prostire se na površini od 60,5 km² s brojem stanovnika od 3.521 (popis 2011.). Od ukupnog broja stanovnika čak 57% spada u neku od rizičnih skupina. Posebno ovom riziku biti će izloženi radnici u građevinarstvu i poljoprivredi (oko 188 osoba), njih oko 50% biti će zdravstveno ugroženo (oko 94 osobe), a od ostalih ranjivih skupina utjecaju mnogih zdravstvenih stanja (umor, srčani udar, vrtoglavica, sunčanica...) neće moći izbjeći dodatnih oko 190 osoba (10% od preostalog ugroženog stanovništva).

Ukupno bi bilo ugroženo oko 274 stanovnika (što je 14% od ukupnog broja ranjivih skupina) koji bi mogli imati ozbiljnije zdravstvene tegobe u trajanju od oko 10 dana.

Oko 10 % od ukupnog broja ugroženog stanovništva morati će se ambulantno liječiti i dobiti će odgovarajuću kućnu njegu, s tim da će oko 4 % biti upućeno na bolovanje u trajanju od 10 dana.

Do 1 % od navedenih moglo bi biti upućeno na bolničko liječenje i skrb.

Posljedice na život i zdravlje ljudi nalaze se u **kategoriji 5 – katastrofalne posljedice**.

¹³ Uzima se u obzir ako je uslijed posljedica nesreće stradala bar jedna osoba.

6.3.5.2.2. Posljedice na gospodarstvo

Tablica 55: Toplinski val - ocjena kategorije utjecaja na gospodarstvo

Gospodarstvo			
Kategorija	Posljedice	Kriterij – štete u % proračuna JLP(R)S	Ocjena (x)
1	Neznatne	<1%	
2	Malene	1 – 5%	
3	Umjerene	5 – 15%	X
4	Značajne	15 – 25%	
5	Ekstremne	>25%	

Pojava događaja toplinskog vala ekstremnog rizika više od 4 dana očekuje se jednom u 22 dana u ljetnoj sezoni (120 dana) s porastom broja zdravstvenih komplikacija.

Gubici u gospodarstvu odnose se na dane liječenja i dane bolovanja. Bolovanja uzrokuju gubitke za oko 60.000,00 kn (120 radnih dana), a gubici zbog liječenja iznose oko 90.000,00 kn. Uz ove gubitke još ubrajamo i gubitke u poljoprivredi, te gubici zbog smanjenog privređivanja zaposlenih osoba (građevinara, poljoprivrednika) za oko 5% planiranog proračunskog prihoda Općine odnosno 6% od proračuna Općine za 2018. godinu.

Posljedice na gospodarstvo nalaze se u **kategoriji 3 – umjerene posljedice**.

6.3.5.2.3. Posljedice na društvenu stabilnost i politiku

Ocjena posljedica definira se kao srednja vrijednost kategorija iz sljedećih tablica:

Tablica 56: Toplinski val - ocjena kategorije utjecaja na društvenu stabilnost i politiku - oštećena kritična infrastruktura

Društvena stabilnost i politika oštećena kritična infrastruktura			
Kategorija	Posljedice	Kriterij – štete u % proračuna JLP(R)S	Ocjena (x)
1	Neznatne	<1%	X
2	Malene	1 – 5%	
3	Umjerene	5 – 15%	
4	Značajne	15 – 25%	
5	Ekstremne	>25%	

Tablica 57: Toplinski val - ocjena kategorije utjecaja na društvenu stabilnost i politiku - štete/gubici na građevinama od javnog društvenog značaja

Društvena stabilnost i politika Štete/gubici na građevinama od javnog društvenog značaja			
Kategorija	Posljedice	Kriterij – štete u % proračuna JLP(R)S	Ocjena (x)
1	Neznatne	<1%	X
2	Malene	1 – 5%	
3	Umjerene	5 – 15%	
4	Značajne	15 – 25%	
5	Ekstremne	>25%	

Tablica 58: Toplinski val - ocjena kategorije utjecaja na društvenu stabilnost i politiku - prestanak funkcije kritične infrastrukture/objekata od javnog interesa za razdoblje duže od 10 dana

Društvena stabilnost i politika			
prestanak funkcije kritične infrastrukture/objekata od javnog interesa za razdoblje duže od 10 dana			
Kategorija	Posljedice	Kriterij – štete u % proračuna JLP(R)S	Ocjena (x)
1	Neznatne	<1%	
2	Malene	1 – 5%	X
3	Umjerene	5 – 15%	
4	Značajne	15 – 25%	
5	Katastrofalne	>25%	

Građevine od javnog značaja i objekti kritične infrastrukture neće pretrpjeti nikakva oštećenja izazvana pojavom toplinskog vala. Poteškoće su moguće u osiguravanju normalnog funkcioniranja kritične infrastrukture zbog izostanka s posla radnika koji su na bolovanju, ali ne na nivou dužeg prekida rada institucija od javnog značaja.

Doći će do veće potrošnje električne energije oko (upotreba klima uređaja) i povećana potrošnja vode, ali ekonomičnim korištenjem neće doći do obustave isporuke vode i električne energije.

Tablica 59: Toplinski val - zbirna ocjena posljedica po društvenu stabilnost i politiku

Društvena stabilnost i politika				
Zbirna ocjena kategorije posljedice velike nesreće				
Kategorija	Oštećena kritična infrastruktura	Štete/gubici na građevinama od javno društvenog značaja	Prestanak rada kritične infrastrukture ili građevina od javno društvenog značaja na rok dulji od 10 dana	Zbirna ocjena (x)
1 Neznatne	X	X		X
2 Malene			X	
3 Umjerene				
4 Značajne				
5 Katastrofalne				

Posljedice na društvenu stabilnost i politiku nalaze se u *kategoriji 1 – neznatne posljedice*.

6.3.5.3. Toplinski val, zbirna ocjena posljedica

Tablica 60: Toplinski val – zbirna ocjena posljedica

Društvena stabilnost i politika				
Zbirna ocjena kategorije posljedice velike nesreće				
Kategorija	Život i zdravlje ljudi	Gospodarstvo	Društvena stabilnosti politika	Zbirna ocjena (x)
1 Neznatne			X	
2 Malene				
3 Umjerene		X		X
4 Značajne				
5 Katastrofalne	X			

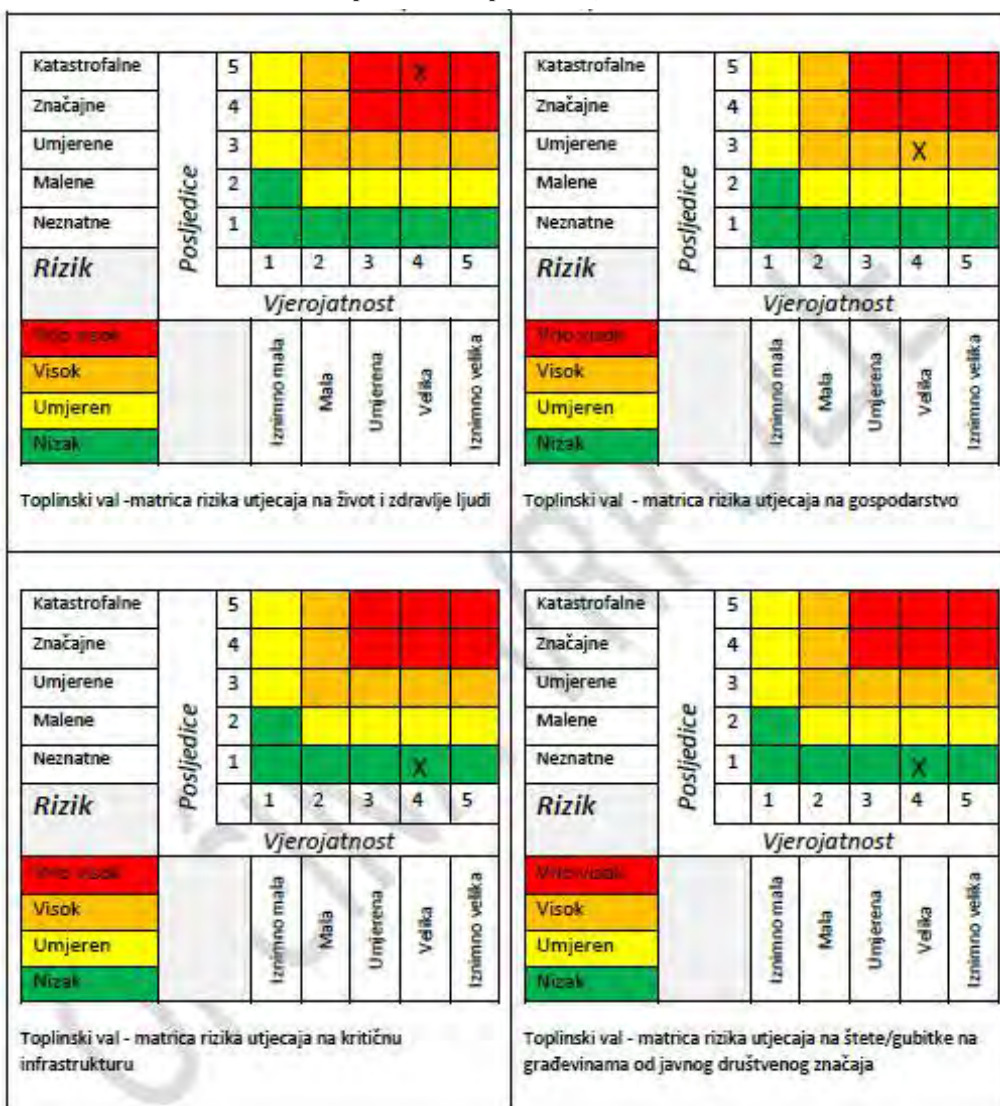
Zbirno posljedice toplinskog vala ovise o posljedicama sva tri utjecaja na društvene vrijednosti i dobiju se kao srednja vrijednost kategorija život i zdravlje ljudi, gospodarstvo i društvena stabilnost i politika, što određuje kategoriju 3 – umjerene posljedice.

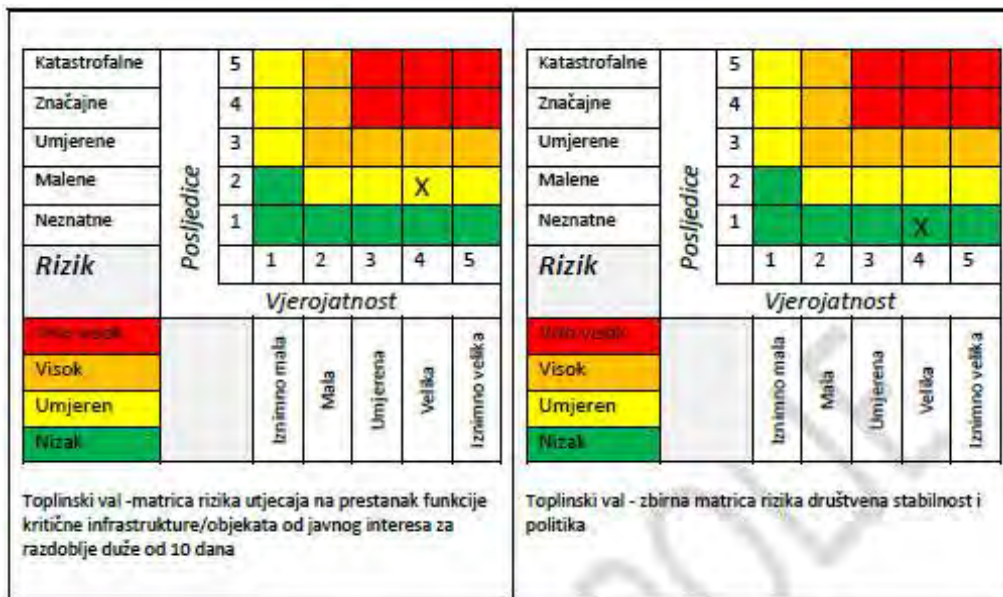
6.3.5.4. Podaci, izvori i metode izračuna

Opisano u točki 3. Procjene rizika.

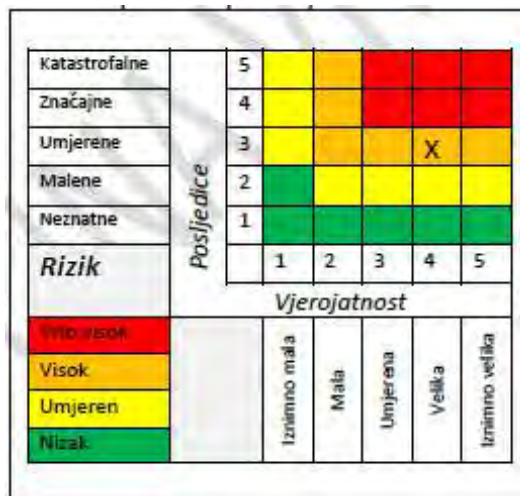
6.3.6. Utvrđivanje rizika preko matrice rizika

Grafički prikaz 22: Toplinski val, matrice rizika



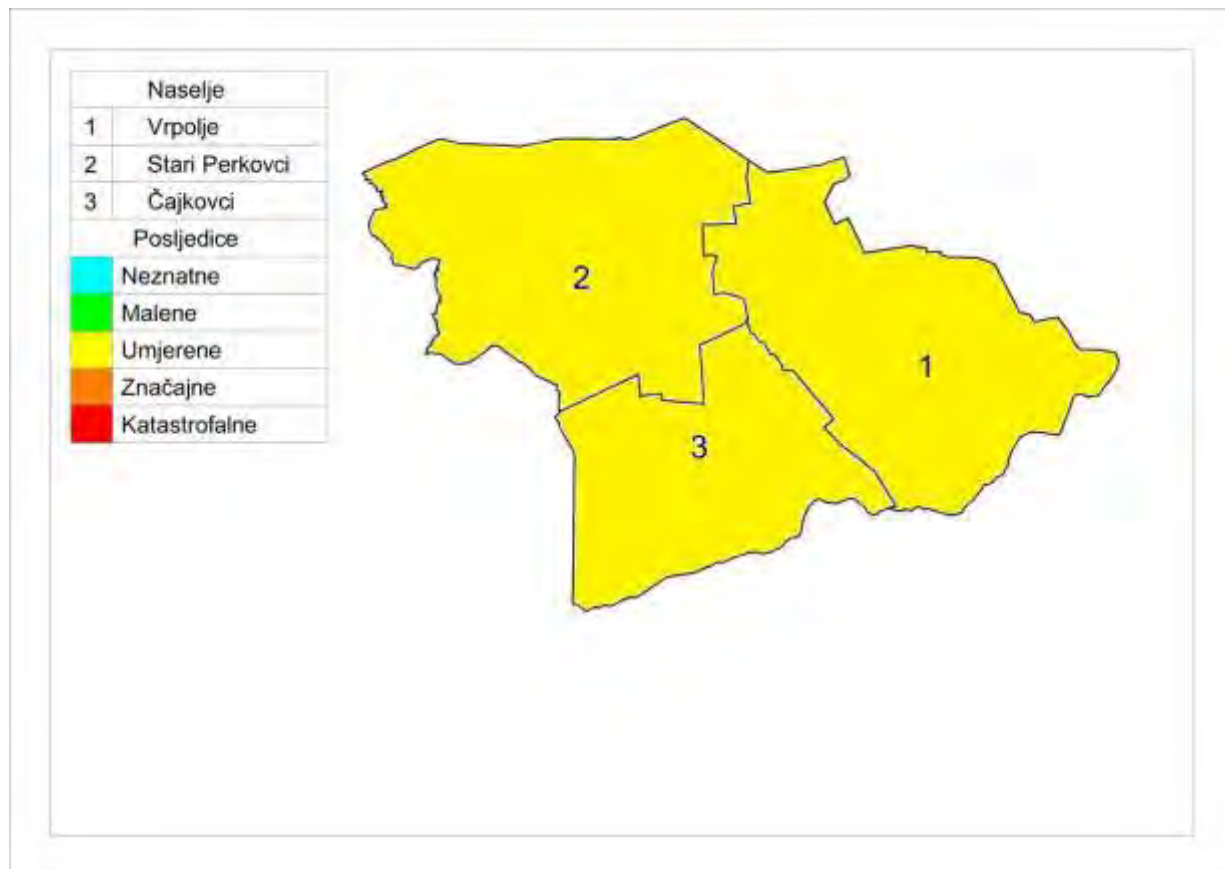


Grafički prikaz 23: Toplinski val, zbirna matrica rizika



6.3.7. Karta prijetnje

Grafički prikaz 24: Toplinski val, karta prijetnje



6.4. Suša

Naziv scenarija, rizik : Pojava suše na području Općine Vrpolje
Grupa rizika: Ekstremne vremenske pojave
Rizik: Suša
Izvršitelji: Sukladno točki 10. Procjene rizika od velikih nesreća za područje Općine
Kratki opis scenarija:
Cijelo područje Općine može pogoditi ekstremna suša koja uzrokuje velike štete u poljoprivredi, voćarstvu i vinogradarstvu. Stradavaju i divlje životinje kojima nestaju nadzemne vode koje su koristili za piće. Štete se javljaju i u šumskom fondu.

6.4.1. Utjecaj na kritičnu infrastrukturu

Tablica 61: Prikaz utjecaja suše na kritičnu infrastrukturu

Utjecaj	Sektor kritične infrastrukture
Ne	Energetika (proizvodnja, uključivo akumulacije i brane, prijenos, skladištenje, transport energenata i energije, sustavi za distribuciju).
Ne	Promet (cestovni, željeznički, zračni, pomorski i promet unutarnjim plovnim putovima).
X	Vodno gospodarstvo (regulacijske i zaštitne vodne građevine i komunalne vodne građevine).
Ne	Financije (bankarstvo, burze, investicije, sustavi osiguranja i plaćanja).
X	Javne službe (osiguranje javnog reda i mira, zaštita i spašavanje, hitna medicinska pomoć).
Ne	Komunikacijska i informacijska tehnologija (elektroničke komunikacije, prijenos podataka, informacijski sustavi, pružanje audio i audiovizualnih medijskih usluga)
Ne	Zdravstvo (zdravstvena zaštita, proizvodnja, promet i nadzor nad lijekovima)
X	Hrana (proizvodnja i opskrba hranom i sustav sigurnosti hrane, robne zalihe)
Ne	Proizvodnja, skladištenje i prijevoz opasnih tvari (kemijski, biološki, radiološki i nuklearni materijali)
Ne	Nacionalni spomenici i vrijednosti

6.4.2. Kontekst

U uvjetima dužeg nedostatka oborina, visoke temperature i niske vlage zraka ubrzava se isparavanje vode iz zemljišta i biljaka, što vodi postupnom isušivanju zemljišta, ponajprije površinskih slojeva, a kasnije i dubljih slojeva gdje je korijenje biljaka.

Za pojavu i intenzitet suše, osim narušavanja sustava prevladavajućih zračnih strujanja velikih razmjera (opće cirkulacije atmosfere), veliki značaj imaju lokalni čimbenici (oborinski režim, intenzitet isparavanja zemljišta, osobine i stanje zemljišta i biljnog pokrivača, razina podzemnih voda). To znači da su moguće razlike opasnosti i prijetnji za pribrdska područja od nizinskih područja. Intenzivna suša karakterizirana je dubokim pukotinama što ubrzava isušivanje i dubljih slojeva pa se u sušnom periodu vlaga izgubi iz biološki aktivnog sloja zemlje.

Pojava suše (zasušenje i zatopljenje) u biljnoj proizvodnji naziva se agronomska suša. Agronomska suša se može pojaviti u sva četiri godišnja doba i imati posljedice na opskrbu biljke vodom.

U usporedbi s drugim prirodnim nepogodama, na primjer poplavama, suša se relativno sporo razvija, dugo traje, i teško je odrediti njezin vremenski početak i kraj.

Tablica 62: Srednji mjesečni i godišnj broj dana bez oborina, max. i min. mjesečni godišnj i broj dana bez oborina

MJESECI	1	2	3	4	5	6	7	8	9	10	11	12	GOD
BROJ DANA BEZ OBORINE													
SRED	23.5	19.7	21.5	19.1	18.4	17.3	22.5	22.6	21.1	22.0	20.9	21.5	250.2
STD	4.1	2.7	3.3	3.	3.7	3.5	3.2	1.8	4.2	4.2	4.5	4.5	10.4
MIN	15	13	13	14	13	9	15	21	13	13	14	15	236
MAKS	29	24	25	28	24	23	28	27	28	30	28	28	287

Izvor podataka: Meteorološka podloga, DHMZ, Zagreb

6.4.2.1. Ugroženo područje

Ugroženo područje je teritorij cijele Općine Vrpolje.

6.4.2.2. Fizički, klimatološki, geografski, ekonomski i politički uvjeti

Osnovne kvalitete okoliša i postojeće ekološke vrijednosti prostora zastupljene su prvenstveno u očuvanom prirodnom okruženju i relativno maloj izgrađenosti prostora. Općenite vrijednosti ravničarskog dijela kojem pripada i općina Vrpolje izražene su kroz posebno atraktivan krajobraz sa razigranom konfiguracijom terena i prostorima livada, voćnjaka i šuma.

Grafički prikaz 25: Zone poljoprivredne proizvodnje



Na prostoru Općine Vrpolje poljoprivreda je glavna gospodarska djelatnost. Suša stoga može izazvati velike štete i znatno slabljenje gospodarske aktivnosti u poljoprivredi.

Tablica 63: Pregled poljoprivrednih površina

Poljoprivredne površine (ha)			
Ukupno	Oranice	Vinogradi i voćnjaci	Livade
4.744,1	3434,7	71,162	203,996

Izvor podataka: Državna geodetska uprava

U Općini Vrpolje u ukupnoj površini Općine (6.052,6 ha) najveći udio (79,0%) imaju poljoprivredne površine. Druga, po zastupljenosti, kategorija zemljišta su šume i šumsko zemljište koje se prostiru na 659,3 ha, odnosno imaju udio od 10,9% u ukupnim površinama Općine.

Šume (šumsko zemljište) i poljoprivredne površine ukupno imaju udio od 89,9% (u ukupnim površinama). Vodotoci, sa 24,0 ha kanali, sa 216,7 ha zajedno imaju udio 4,0%, te su četvrta kategorija po zastupljenosti u ukupnim površinama Općine.

Treća kategorija po zastupljenosti je kategorija ostalog neplodnog tla sa udjelom od 6,1%.

Poljoprivreda je jedan od rijetkih sektora gospodarstva koja ima, najvećim dijelom, obnovljive resurse, stoga je vrlo značajno pravilno gospodariti ovim vrijednim resursom.

Na području Općine Vrpolje poljoprivredne površine su zastupljene sa 4.783,3 ha (79,0%) što je u odnosu na prosjek Županije više za gotovo 20,4% iz čega je vidljivo da Općina Vrpolje u toj strukturi raspolaže sa znatno više poljoprivrednih površina.

Obradive poljoprivredne površine zauzimaju 4.744,1 ha što je udjel od 78,4% u ukupnim površinama (Općine) i udjel od čak 99,2% u poljoprivrednim površinama Općine. Na županijskoj razini, udjel obradivih površina u ukupnim poljoprivrednim površinama je oko 87% pa je očito da Općina Vrpolje ima u strukturi poljoprivrednih površina znatno više obradivih površina od prosjeka Županije, što opet upućuje na osnovnu djelatnost stanovnika. Prostorno promatrajući, poljoprivredne površine locirane su na cijelom području Općine. Sve poljoprivredne površine Općine uređene su otvorenom kanalskom mrežom.

Poljoprivredna proizvodnja predstavlja jednu od glavnih segmenata gospodarstva, a bazirana je na bonitetnim karakteristikama tla. Obzirom na pretežito visoki bonitet poljoprivrednog zemljišta treba posebnu pažnju posvetiti zaštiti tla od nenamjenskog korištenja, a naročito kategorije P1 i P2.

Tablica 64: Pregled proglašanih elementarnih nepogoda od posljedica suše (2007.-2017.)

JLS: OPĆINA VRPOLJE		Obrazac: Proglašene elementarne nepogode u posljednjih 10 godina			
Godina	Elementarna nepogoda	Područje štete (naselje)	Iznos štete	Ljudske žrtve da/ne, broj	Šteta učinjena na: stambenim objektima, gospodarskim objektima, poljoprivrednim površinama ili negdje drugdje
2011	SUŠA	sva naselja	372.029,81 kn 5.840.395,07 kn	NE	poljoprivrednim površinama
2012	SUŠA	sva naselja	36.180,06 kn 8.259.263,33 kn	NE	poljoprivrednim površinama
2015	SUŠA	sva naselja	9.528.643,45 kn	NE	poljoprivrednim površinama
2017	SUŠA	sva naselja	6.093.331,75 kn	NE	poljoprivrednim površinama

Izvor: Općina Vrpolje

U svim prethodnim pojavama suše ugrožene su bile samo poljoprivredne kulture. U proteklom desetogodišnjem razdoblju na prostoru nije zabilježena hidrološka suša.

6.4.3. Uzrok

Promjena klime dovodi do pojave vrlo dugih perioda bez oborina, što dovodi do pojave suše.

6.4.3.1. Razvoj događaja koji prethodi velikoj nesreći

Vrlo dugo sušno razdoblje praćeno vjetrom dovodi do pojave suše.

6.4.3.2. Okidač koji je uzrokovao veliku nesreću

Tijekom proljetnih mjeseci, od početaka vegetativnog razvoja biljaka palo je vrlo malo oborina. Meteorološke prilike iz okolnog područja ukazuju da je u nastupajućem ljetnom periodu vjerojatna promjena vremena. Očekuje se iznenadni porast temperature zraka praćen i visokim postotkom vlage u zraku i nagli nastup toplinskog vala tijekom ljetnih vrućina kod stupnja rizika – vrlo velike opasnosti s maksimalnom dnevnom temperaturom zraka iznad 37,10°C ili s minimalnom temperaturom zraka 22,90°C u trajanju od četiri i više uzastopnih dana.

6.4.4. Opis događaja

Suša i visoke temperature uzrokuju značajne poremećaje u opskrbi hrane koje u velikoj mjeri utječu na prinos najvažnijih poljoprivrednih kultura, te uzrokuju velike štete za gospodarstvo.

Matrice rizika

6.4.4.1. Vjerojatnost događaja

Tablica 65: Suša - određivanje vjerojatnosti događaja

Kategorija	Kvalitativna	Vjerojatnost/frekvencija		Ocjena kategorije vjerojatnosti*
		Vjerojatnost	Frekvencija	
1	Iznimno mala	<1%	1 događaj u 100 godina i rjeđe	
2	Malena	1 – 5%	1 događaj u 20 do 100 godina	
3	Umjerena	5 – 50%	1 događaj u 2 do 20 godina	
4	Velika	51 – 98%	1 događaj u 1 do 2 godina	X
5	Suviše velika	>98%	1 događaj godišnje ili češće	

* Vjerojatnost pojave označena je oznakom x

6.4.4.2. Posljedice

6.4.4.2.1. Posljedice na život i zdravlje ljudi

Tablica 66: Suša - ocjena kategorije utjecaja na život i zdravlje ljudi

Život i zdravlje ljudi			
Kategorija	Posljedice	Kriterij % osoba JLP(R)S	Ocjena (x)
1	Neznatne	¹⁴ 6<0,001	X
2	Malene	0,001 – 0,0046	
3	Umjerene	0,0047 – 0,011	
4	Značajne	0,012 – 0,035	
5	Katastrofalne	0,036 ili više	

Život i zdravlje ljudi neće biti neposredno ugroženo pa su posljedice neznatne.

Posljedice na život i zdravlje ljudi nalaze se u **kategoriji 1 – neznatne posljedice**.

6.4.4.2.2. Posljedice na gospodarstvo

Tablica 67: Suša - ocjena kategorije utjecaja na gospodarstvo

Gospodarstvo			
Kategorija	Posljedice	Kriterij – štete u % proračuna JLP(R)S	Ocjena (x)
1	Neznatne	<1%	
2	Malene	1 – 5%	
3	Umjerene	5 – 15%	
4	Značajne	15 – 25%	
5	Katastrofalne	>25%	

Gubici u gospodarstvu u slučaju ekstremne suše najviše se osjete u poljoprivredi. Šteta od suše za Općinu Vrpolje:

o 2011. godine iznosila je 372.029,81 kn,
5.840.395,07 kn,

o 2012. godine iznosila je 36.180,06 kn,
8.259.263,33 kn,

o 2015. godine iznosila je 9.528.643,45 kn,

o 2017. godine iznosila je 6.093.331,75 kn (oko 35 % Proračuna Općine za tu godinu).

Posljedice na gospodarstvo nalaze se u **kategoriji 5 – katastrofalne posljedice**.

¹⁴ Uzima se u obzir ako je uslijed posljedica nesreće stradala bar jedna osoba.

6.4.4.2.3. Posljedice na društvenu stabilnost i politiku

Tablica 68: Suša - ocjena kategorije utjecaja na društvenu stabilnost i politiku - oštećena kritična infrastruktura

Društvena stabilnost i politika			
oštećena kritična infrastruktura			
Kategorija	Posljedice	Kriterij – štete u % proračuna JLP(R)S	Ocjena (x)
1	Neznatne	<1%	X
2	Malene	1 – 5%	
3	Umjerene	5 – 15%	
4	Značajne	15 – 25%	
5	Katastrofalne	>25%	

Tablica 69: Suša - ocjena kategorije utjecaja na društvenu stabilnost i politiku - štete/gubici na građevinama od javnog društvenog značaja

Društvena stabilnost i politika			
Štete/gubici na građevinama od javnog društvenog značaja			
Kategorija	Posljedice	Kriterij – štete u % proračuna JLP(R)S	Ocjena (x)
1	Neznatne	<1%	X
2	Malene	1 – 5%	
3	Umjerene	5 – 15%	
4	Značajne	15 – 25%	
5	Katastrofalne	>25%	

Tablica 70: Suša - ocjena kategorije utjecaja na društvenu stabilnost i politiku - prestanak funkcije kritične infrastrukture/objekata od javnog interesa za razdoblje duže od 10 dana

Društvena stabilnost i politika			
prestanak funkcije kritične infrastrukture/objekata od javnog interesa za razdoblje duže od 10 dana			
Kategorija	Posljedice	Kriterij – štete u % proračuna JLP(R)S	Ocjena (x)
1	Neznatne	<1%	X
2	Malene	1 – 5%	
3	Umjerene	5 – 15%	
4	Značajne	15 – 25%	
5	Katastrofalne	>25%	

Tablica 71: Suša - zbirna ocjena posljedica po društvenu stabilnost i politiku

Društvena stabilnost i politika				
Zbirna ocjena kategorije posljedice velike nesreće				
Kategorija	Oštećena kritična infrastruktura	Štete/gubici na građevinama od javnog društvenog značaja	Prestanak rada kritične infrastrukture ili građevina od javnog društvenog značaja na rok dulji od 10 dana	Zbirna ocjena (x)
1 Neznatne	X	X	X	X
2 Malene				
3 Umjerene				
4 Značajne				
5 Katastrofalne				

Neće biti štete na objektima kritične infrastrukture niti na objektima od javnog društvenog značaja.

Posljedice na društvenu stabilnost i politiku nalaze se u *kategoriji 1 – neznatne posljedice*.

6.4.4.3. Suša, zbirna ocjena posljedica

Tablica 72: Suša – zbirna ocjena posljedica

Društvena stabilnost i politika				
Zbirna ocjena kategorije posljedice velike nesreće				
Kategorija	Život i zdravlje ljudi	Gospodarstvo	Društvena stabilnosti politika	Zbirna ocjena (x)
1 Neznatne	X		X	
2 Malene				X
3 Umjerene				
4 Značajne				
5 Potpuno katastrofalne		X		

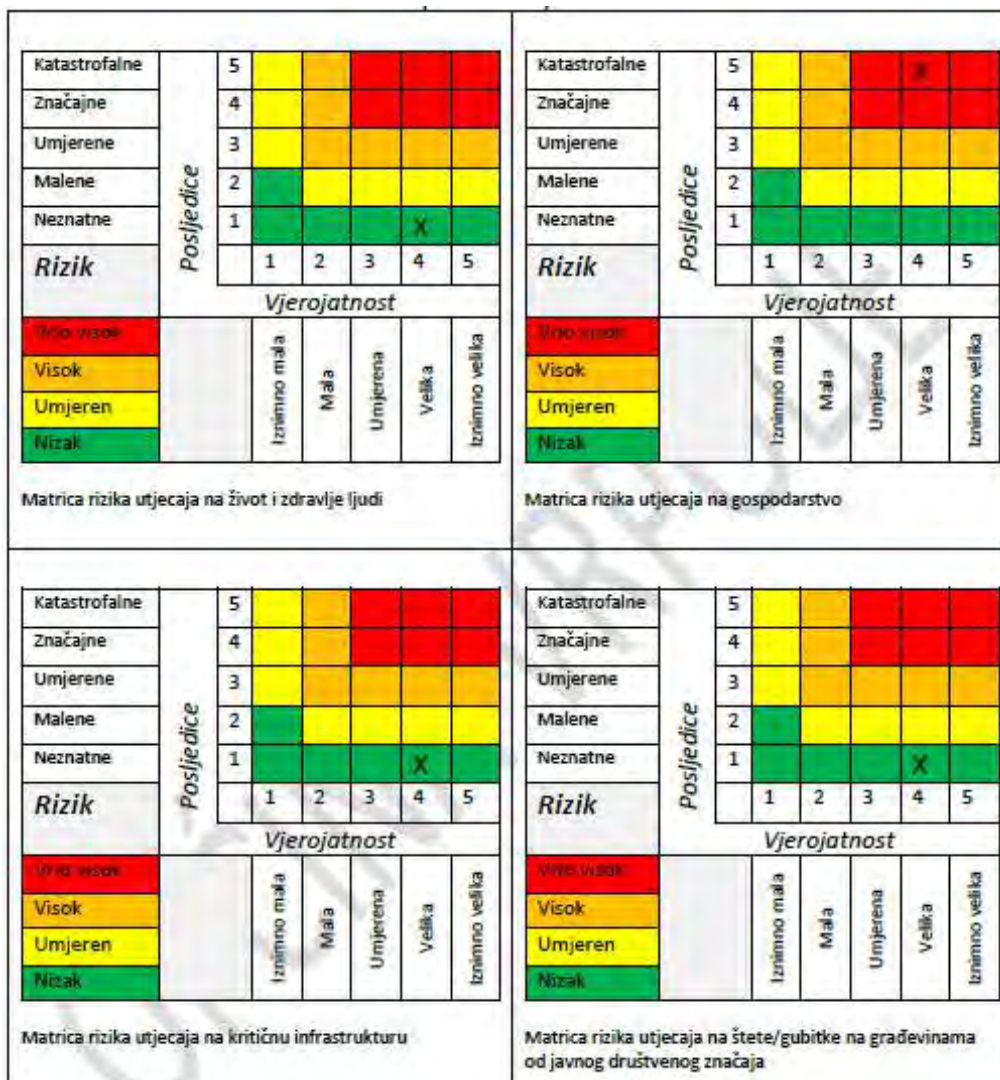
Zbirno posljedice suše ovise o posljedicama sva tri utjecaja na društvene vrijednosti i dobiju se kao srednja vrijednost kategorija život i zdravlje ljudi, gospodarstvo i društvena stabilnost i politika, što određuje kategoriju 2 – malene posljedice.

6.4.4.4. Podaci, izvori i metode izračuna

Opisano u točki 3. Procjene rizika

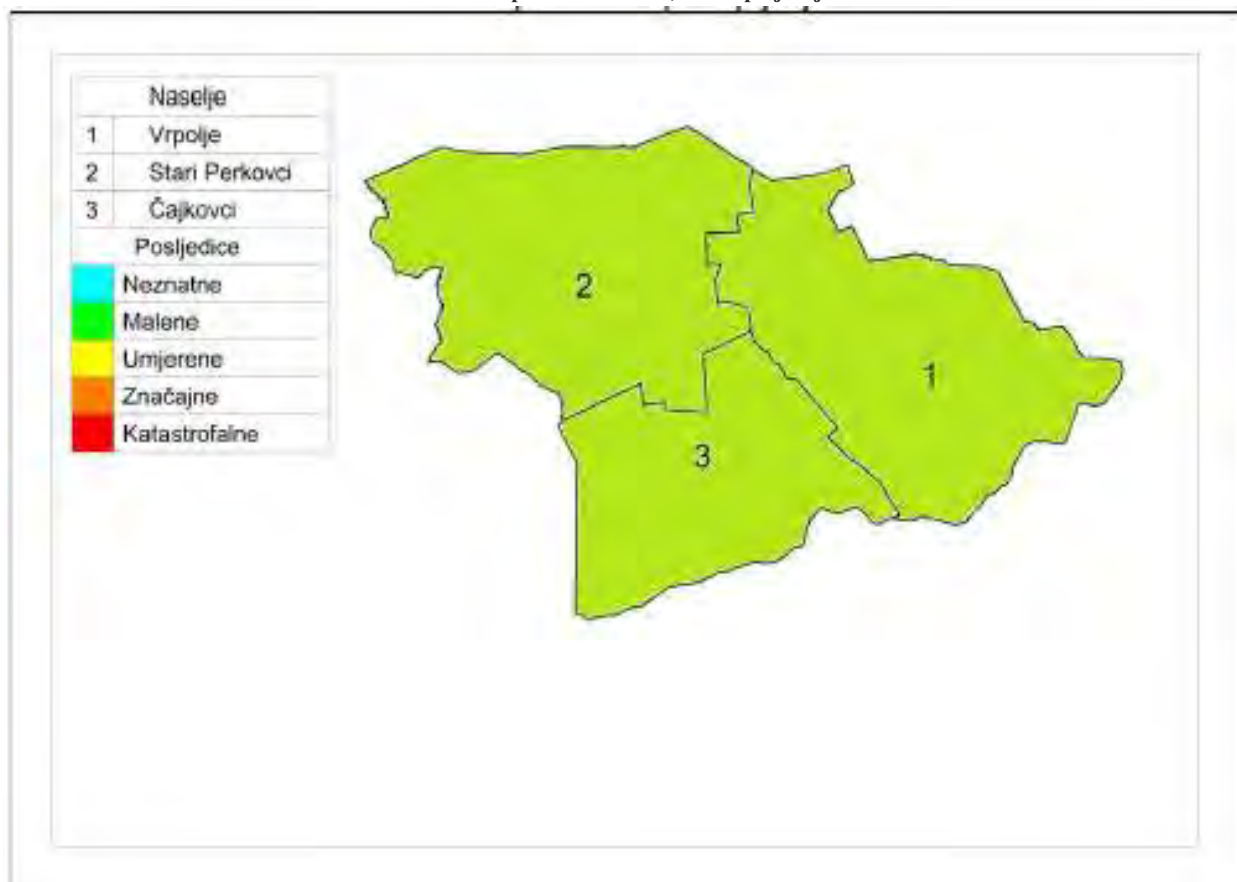
6.4.5. Utvrđivanje rizika preko matrice rizika

Grafički prikaz 26: Suša, matrice rizika



6.4.6. Karta prijetnje

Grafički prikaz 28: Suša, karta prijetnje



6.5. Tuča

Naziv scenarija: Tuča
Grupa rizika: Padaline
Rizik: Tuča
Izvršitelji: Sukladno točki 10. Procjene rizika od velikih nesreća za područje Općine
Kratki opis scenarija:
Tuča je kruta oborina sastavljena od zrna ili komada leda, promjera većeg od 5 do 50 mm i većeg. Elementi tuče sastavljeni su od prozirnih i neprozirnih slojeva leda. Glavna karakteristika tuče je nepravilnost u pojavljivanju tako da može proći i nekoliko godina da je na jednom mjestu nema, a zatim je jedne godine bude na pretek. Veća je vjerojatnost da pogodi ista područja pa su neka više ugrožena od pojave tuče. Pada s kišnim pljuskom, pa pri pojavi uzrokuje velike štete na poljoprivrednim kulturama, građevinskim objektima, vozilima, može izazvati i teže ozljede osoba.

6.5.1. Utjecaj na kritičnu infrastrukturu

Tablica 73: Prikaz utjecaja industrijske nesreće na kritičnu infrastrukturu

Utjecaj	Sektor
Ne	Energetika (proizvodnja, uključivo akumulacije i brane, prijenos, skladištenje, transport energenata i energije, sustavi za distribuciju).
X	Promet (cestovni, željeznički, zračni, pomorski i promet unutarnjim plovnim putovima).
Ne	Vodno gospodarstvo (regulacijske i zaštitne vodne građevine i komunalne vodne građevine).
Ne	Financije (bankarstvo, burze, investicije, sustavi osiguranja i plaćanja).
Ne	Javne službe (osiguranje javnog reda i mira, zaštita i spašavanje, hitna medicinska pomoć).
Ne	Komunikacijska i informacijska tehnologija (elektroničke komunikacije, prijenos podataka, informacijski sustavi, pružanje audio i audiovizualnih medijskih usluga).
Ne	Zdravstvo (zdravstvena zaštita, proizvodnja, promet i nadzor nad lijekovima).
Ne	Hrana (proizvodnja i opskrba hranom i sustav sigurnosti hrane, robne zalihe).
Ne	Proizvodnja, skladištenje i prijevoz opasnih tvari (kemijski, biološki, radiološki i nuklearni materijali).
x	Nacionalni spomenici i vrijednosti.

6.5.2. Kontekst

Područje Hrvatske nalazi se u umjerenim geografskim širinama gdje je pojava tuče i sugradice relativno česta. Tuča je kruta oborina sastavljena od zrna ili komada leda, promjera većeg od 5 do 50 mm i većeg.

Elementi tuče sastavljeni su od prozirnih i neprozirnih slojeva leda. Tuča pada isključivo iz grmljavinskog oblaka Cumulonimbusa, a najčešća je u toplom dijelu godine. Sugradica je isto kruta oborina sastavljena od neprozirnih zrna smrznute vode, okruglog oblika, veličine između 2 i 5 mm, a pada s kišnim pljuskom.

Na meteorološkim stanicama bilježi se uz tuču i sugradicu pojava ledenih zrna u hladnom dijelu godine. Ledena zrna su smrznute kišne kapljice ili snježne pahuljice promjera oko 5 mm, koja padaju pri temperaturi oko ili ispod 0°C.

Pojave tuča, sugradica i ledena zrna zajedničkim imenom zovu se kruta oborina.

Tuča uzrokuje najveće štete na ratarskim kulturama te voćarstvu, vinogradarstvu, šumarstvu nanoseći biljkama mehanička oštećenja lisne površine i ploda (što izravno utječe na smanjenje ili izostajanje prinosa, ali je redovito prati i intenzivan napad biljnih bolesti).

Uništenim ili znatno reduciranim poljoprivrednim prinosima, indirektno bi se utjecala na održanja kvalitete ishrane životinjskog svijeta.

Krupna tuča može oštetiti pokrove i ostakljenja na građevinskim objektima, ozbiljno oštetiti vozila, a takva može izazvati i teže ozljede osoba. Štete od tuče, čija visina ovisi o intenzitetu, trajanju i veličini zrna tuče, mogu se znatno smanjiti, a u nekim slučajevima i sasvim otkloniti, dobro definiranim, organiziranim i provedenim sustavom protugradne obrane za područje cijele Županije.

6.5.3. Ugroženo područje

Ugroženo područje je teritorij cijele Općine.

6.5.3.1. Klimatološki, geografski i ekonomski uvjeti

Za prikaz godišnjeg hoda broja dana s krutom oborinom (tuča, sugradica i ledena zrna) na području ove Županije uzeti su podaci s meteorološke postaje Slavonski Brod. U tablici prikazani su srednji mjesečni i godišnji broj dana s krutom oborinom te maksimalni i minimalni mjesečni i godišnji broj dana u razdoblju 1981-2000.

Na meteorološkoj postaji Slavonski Brod srednji godišnji broj dana s krutom oborinom iznosi 0.3 dana. U prosjeku najviše takvih dana javlja se od travnja do kolovoza 0.1 dana dok u ostalim mjesecima nije zabilježen ni jedan dan s krutom oborinom.

Tablica 74: Broj dana s tučom

MJESECI	1	2	3	4	5	6	7	8	9	10	11	12	GOD.
SRED	0.3	0.0	0.2	0.2	0.3	0.3	0.3	0.2	0.1	0.1	0.1	0.1	1.9
STD	0.7	0.0	0.5	0.4	0.5	0.6	0.4	0.5	0.2	0.3	0.2	0.3	1.7
MIN	0	0	0	0	0	0	0	0	0	0	0	0	0
MAKS	3	0	2	1	1	2	1	2	1	1	1	1	6

Izvor podataka: Meteorološka podloga, DHMZ, Zagreb



Izvor podataka: Meteorološka podloga, DHMZ, Zagreb

Da bi se zaštitile poljoprivredne površine i smanjile štete nastale od tuče, prije više od 30 godina u kontinentalnom dijelu Hrvatske osnovana je obrana od tuče. Državni hidrometeorološki zavod provodi obranu od tuče na ukupnoj površini od 24 100 km².

Grafički prikaz 30: Sustav obrane od tuče Republike Hrvatske

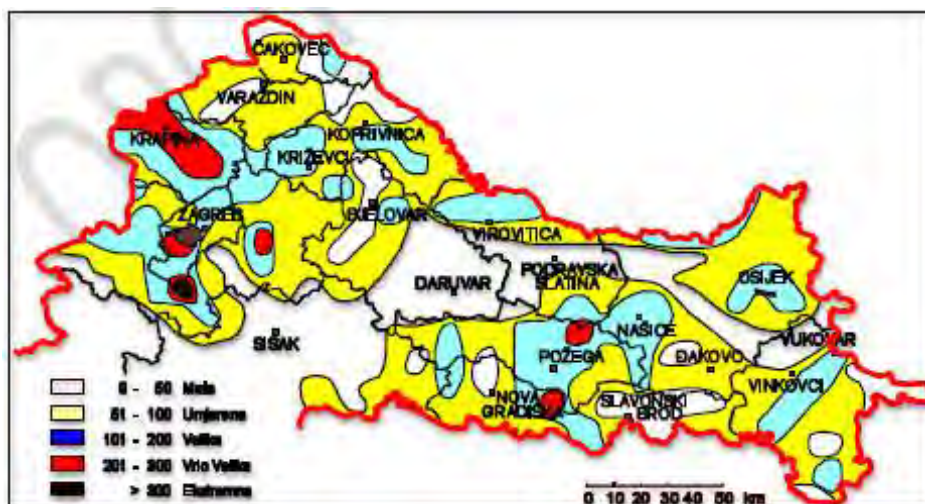


Izvor podataka: Meteorološka podloga, DHMZ, Zagreb

Sezona obrane od tuče traje od 1. svibnja do 30. rujna kada tuča može prouzročiti velike štete na poljoprivrednim kulturama i ostaloj imovini. Operativna obrana provodi se pomoću raketa, a od 1995. i prizemnim generatorima, na osam Radarskih centara (RC).

Svaki centar odgovoran je za svoj dio branjenog područja.

Grafički prikaz 31: Prostorna raspodjela srednjeg broja dana s tučom i/ili sugradicom za vrijeme sezone obrane od tuče Brodsko – posavske županije, 1981 - 2000.



Izvor podataka: Meteorološka podloga, DHMZ, Zagreb

Bez obzira što, sukladno statističkim pokazateljima, područje na kojem pada tuča ne obuhvaća područje Općine, pokazatelji proglašanih elementarnih nepogoda uzrokovanih tučom pokazuju da se sukladno promjenama klime tuča sa značajnim posljedicama može očekivati na cijelom području Općine.

Tablica 75: Pregled proglašanih elementarnih nepogoda od posljedica tuče (2007.-2017.)

JLS: OPĆINA VRPOLJE			Obrazac: Proglašene elementarne nepogode u posljednjih 10 godina		
Godina	Elementarna nepogoda	Područje štete (naselje)	Iznos štete	Ljudske žrtve da/ne, broj	Šteta učinjena na: stambenim objektima, gospodarskim objektima, poljoprivrednim površinama ili negdje drugdje
2009.	TUČA	sva naselja	753.142,86 kn	NE	poljoprivrednim površinama
2011.	TUČA	sva naselja	1.943.950,38 kn 8.440,00 kn	NE	poljoprivrednim površinama
2012.	TUČA	sva naselja	3.588.510,50 kn	NE	poljoprivrednim površinama
2021.	TUČA	Cijela općina	1.190.453,26 kn	NE	Poljoprivredne površine

Izvor: Općina Vrpolje

Na području Županije Brodsko - posavske u više navrata proglašavana elementarna nepogoda nastala kao posljedica mraza, olujnog vjetra, suše i tuče.

Na prostoru Općine Vrpolje poljoprivreda je glavna gospodarska djelatnost. Tuča stoga može izazvati velike štete i znatno slabljenje gospodarske aktivnosti u poljoprivredi.

Tablica 76: Pregled poljoprivrednih površina

Poljoprivredne površine (ha)			
Ukupno	Oranice	Vinogradi i voćnjaci	Livade
4.744,1	3434,7	71,162	203,996

Izvor podataka: Državna geodetska uprava

6.5.4. Uzrok

Smrzavanje kapljica kiše koje na svom putu prema Zemlji prolaze kroz pojas hladnog zraka. Neke od tih kapljica se pretvaraju u ledene kuglice, koje padaju u obliku malih kuglica tuče

6.5.4.1. Razvoj događaja koji je prethodio velikoj nesreći

Nakon vrlo toplog ljetnog dana na području se pojavili olujni oblaci.

6.5.4.2. Okidač koji je uzrokovao veliku nesreću

Kišne kapi prolaze kroz hladni dio oblaka. Dolazi do smrzavanja i kapi kiše se pretvaraju u ledene kuglice. Kada nastale kuglice leda dopiju u jaku uzlaznu struju olujnog oblaka, tad ih ona skupa s kišnim kapima ponovo podiže u najviši dio olujnog oblaka. U tim situacijama kišne kapi se lijepe na ledene kuglice povećavajući tako obujam same ledene kuglice. Taj proces se može ponavljati i više puta. Zbog toga zrna tuče mogu biti izrazito velika. Kad uzlazne struje više ne mogu zadržati težinu same ledene kugle, tada kugle leda napuštaju uzlaznu struju i padaju na zemlju.

6.5.5. Opis događaja

U skladno kontekstu i jedinstvenim mjerilima posljedice su dane u nastavku.

6.5.6. Matrice rizika

6.5.6.1. Vjerojatnost događaja

Tablica 77: Tuča, određivanje vjerojatnosti događaja

Kategorija	Kvalitativna	Vjerojatnost/frekvencija		Ocjena kategorije vjerojatnosti*
		Vjerojatnost	Frekvencija	
1	Iznimno mala	<1%	1 događaj u 100 godina i rjeđe	
2	Malene	1 – 5%	1 događaj u 20 do 100 godina	
3	Umjerena	5 – 50%	1 događaj u 2 do 20 godina	X
4	Velika	51 – 98%	1 događaj u 1 do 2 godina	
5	Iznimno velika	>98%	1 događaj godišnje ili češće	

* Vjerojatnost pojave označena je oznakom ×

6.5.6.2. Posljedice

6.5.6.2.1. Posljedice na život i zdravlje ljudi

Tablica 78: Tuča - ocjena kategorije utjecaja na život i zdravlje ljudi

Život i zdravlje ljudi			
Kategorija	Posljedice	Kriterij % osoba JLP(R)S	Ocjena (x)
1	Neznatne	¹⁵ 5<0,001	
2	Malene	0,001 – 0,0046	
3	Umjerene	0,0047 – 0,011	X
4	Značajne	0,012 – 0,035	
5	Katastrofalne	0,036 ili više	

¹⁵ Uzima se u obzir ako je uslijed posljedica nesreće stradala bar jedna osoba.

U slučaju tuče moguć je negativan utjecaj na život i zdravlje ljudi (ozljede, evakuacija iz oštećenih objekata). Kako do sada nisu zabilježene ovakve posljedice po prosudbi stručnjaka određuje se kategorija utjecaja na život kao umjerena.

Posljedice na život i zdravlje ljudi nalaze se u **kategoriji 3 – umjerene posljedice**.

5.6.5.2.2. Posljedice na gospodarstvo

Tablica 79: Tuča - ocjena kategorije utjecaja na gospodarstvo

Gospodarstvo			
Kategorija	Posljedice	Kriterij – štete u % proračuna JLP(R)S	Ocjena (x)
1	Neznatne	<1%	
2	Malene	1 – 5%	
3	Umjerene	5 – 15%	X
4	Značajne	15 – 25%	
5	Katastrofalne	>25%	

Nastala je velika šteta na voćnjacima, ratarskim kulturama i šumama. Teže posljedice zabilježene su:

- o 2009. godine - TUČA u iznosu od 753.142,86 kn,
- o 2010. godine - TUČA u iznosu od 1.943.950,38 kn,
8.440,00 kn,
- o 2013. godine – TUČA u iznosu od 3.588.510,59 kn.
- o 2021. godine – TUČA u iznosu od 1.190.453,26 kn

Posljedice od elementarnih nepogoda u 2021. godini iznose oko 5% proračuna za tu godinu.

Posljedice na gospodarstvo nalaze se u **kategoriji 3 – umjerene posljedice**.

6.5.6.2.2. Posljedice na društvenu stabilnost i politiku

Ocjena posljedica definira se kao srednja vrijednost kategorija iz sljedećih tablica:

Tablica 80: Tuča - ocjena kategorije utjecaja na društvenu stabilnost i politiku - oštećena kritična infrastruktura

Društvena stabilnost i politika oštećena kritična infrastruktura			
Kategorija	Posljedice	Kriterij – štete u % proračuna JLP(R)S	Ocjena (x)
1	Neznatne	<1%	
2	Malene	1 – 5%	
3	Umjerene	5 – 15%	X
4	Značajne	15 – 25%	
5	Katastrofalne	>25%	

Tablica 81: Tuča, ocjena kategorije utjecaja na društvenu stabilnost i politiku - štete/gubici na građevinama od javnog društvenog značaja

Društvena stabilnost i politika			
Štete/gubici na građevinama od javnog društvenog značaja			
Kategorija	Posljedice	Kriterij – štete u % proračuna JLP(R)S	Ocjena (x)
1	Neznatne	<1%	
2	Malene	1 – 5%	X
3	Umjerene	5 – 15%	
4	Značajne	15 – 25%	
5	Katastrofalne	>25%	

Tablica 82: Tuča, ocjena kategorije utjecaja na društvenu stabilnost i politiku - prestanak funkcije kritične infrastrukture/objekata od javnog interesa za razdoblje duže od 10 dana

Društvena stabilnost i politika			
prestanak funkcije kritične infrastrukture/objekata od javnog interesa za razdoblje duže od 10 dana			
Kategorija	Posljedice	Kriterij – štete u % proračuna JLP(R)S	Ocjena (x)
1	Neznatne	<1%	X
2	Malene	1 – 5%	
3	Umjerene	5 – 15%	
4	Značajne	15 – 25%	
5	Katastrofalne	>25%	

Procjenjuje se da štete od tuče mogu nastati na dalekovodima i telekomunikacijskim objektima, a moguće su i manje štete na objektima od javnog društvenog značaja. Ne očekuje se dulji prekid u funkciji kritične infrastrukture.

Obzirom da je materijalna šteta na kritičnoj infrastrukturi i objektima od javnog i društvenog značaja malena.

Posljedice na društvenu stabilnost i politiku nalaze se u kategoriji 2 – malene posljedice.

Tablica 83: Tuča, zbirna ocjena posljedica po društvenu stabilnost i politiku

Društvena stabilnost i politika				
Zbirna ocjena kategorije posljedice velike nesreće				
Kategorija	Oštećena kritična infrastruktura Oštećena kritična infrastruktura	Štete/gubici na građevinama od javno društvenog značaja	Prestanak rada kritične infrastrukture ili građevina od javno društvenog značaja na rok dulji od 10 dana	Zbirna ocjena (x)
1 Neznatne			X	
2 Malene		X		X
3 Umjerene	X			
4 Značajne				
5 Katastrofalne				

6.5.6.3. Tuča, zbirna ocjena posljedica

Tablica 84: Tuča, zbirna ocjena posljedica

Zbirna ocjena kategorije posljedice velike nesreće				
Kategorija	Život i zdravlje ljudi	Gospodarstvo	Društvena stabilnost i politika	Zbirna ocjena (x)
1 Neznatne				
2 Malene			X	
3 Umjerene	X	X		X
4 Značajne				
5 Velike				

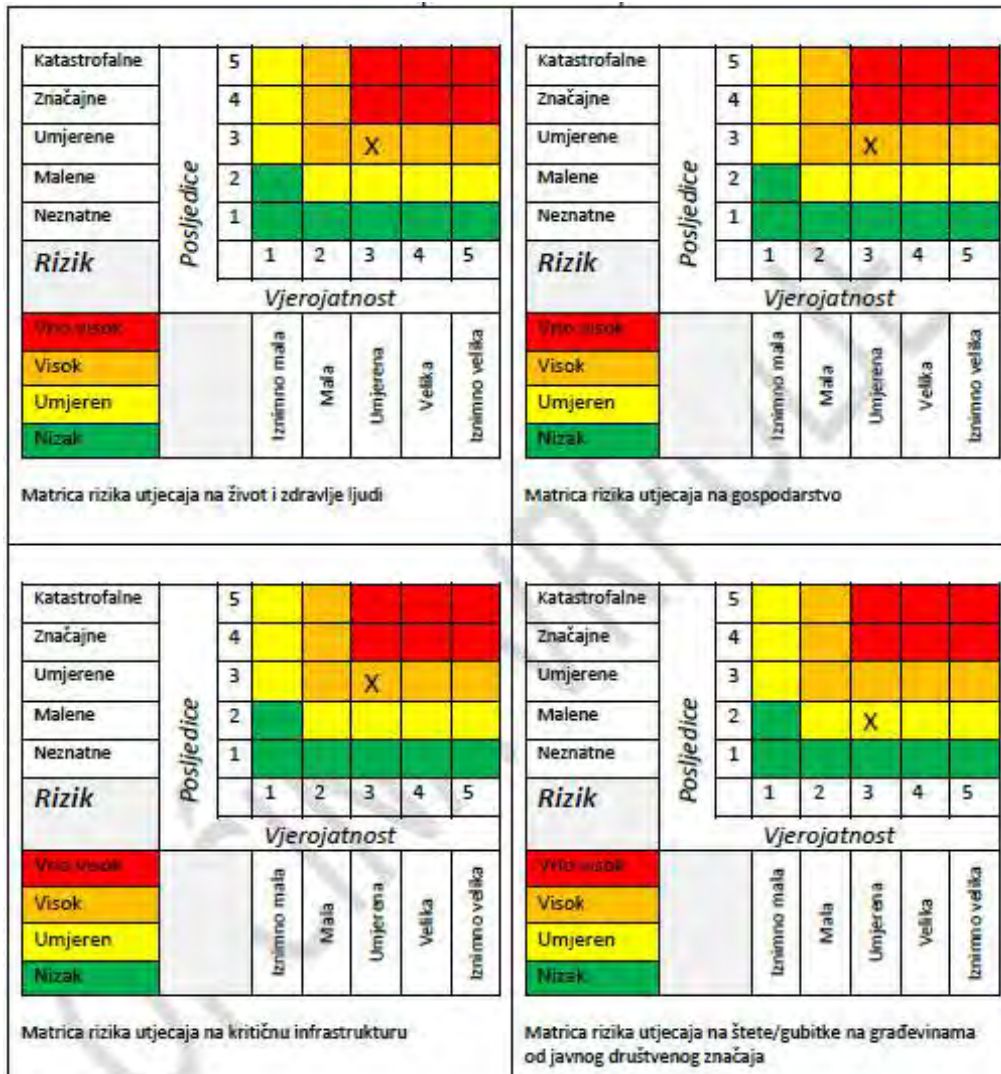
Zbirne posljedice ovise o posljedicama sva tri utjecaja na društvene vrijednosti i dobiju se kao srednja vrijednost kategorija život i zdravlje ljudi, gospodarstvo i društvena stabilnost i politika, što određuje kategoriju 3 – umjerene posljedice.

6.5.6.4. Podaci, izvori i metode izračuna

Opisano u točki 3. Procjene rizika

6.5.7. Utvrđivanje rizika preko matrica

Grafički prikaz 32: Matrice rizika, Tuča



Katastrofalne	<i>Posljedice</i>	5	■	■	■	■	■	■
Značajne		4	■	■	■	■	■	■
Umjerene		3	■	■	■	■	■	■
Malene		2	■	■	■	■	■	■
Neznatne		1	■	■	■	■	■	■
Rizik			1	2	3	4	5	
Visok			Iznimno mala	Mala	Umjerena	Velika	Iznimno velika	
Visok								
Umjeren								
Nizak								
Matrica rizika utjecaja na prestanak funkcije kritične infrastrukture/objekata od javnog interesa za razdoblje duže od 10 dana								

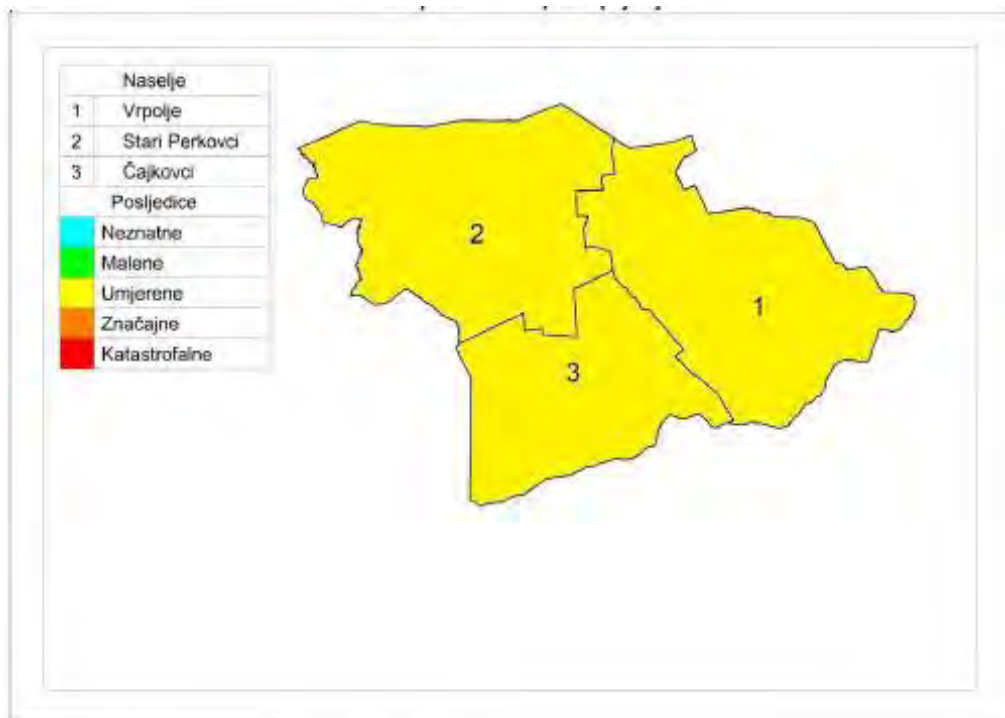
Katastrofalne	<i>Posljedice</i>	5	■	■	■	■	■	■
Značajne		4	■	■	■	■	■	■
Umjerene		3	■	■	■	■	■	■
Malene		2	■	■	X	■	■	■
Neznatne		1	■	■	■	■	■	■
Rizik			1	2	3	4	5	
Visok			Iznimno mala	Mala	Umjerena	Velika	Iznimno velika	
Visok								
Umjeren								
Nizak								
Zbirna matrica rizika društvena stabilnost i politika								

Grafički prikaz 33: Tuča, zbirna matrica rizika

Katastrofalne	<i>Posljedice</i>	5	■	■	■	■	■
Značajne		4	■	■	■	■	■
Umjerene		3	■	■	X	■	■
Malene		2	■	■	■	■	■
Neznatne		1	■	■	■	■	■
Rizik			1	2	3	4	5
Visok			Iznimno mala	Mala	Umjerena	Velika	Iznimno velika
Visok							
Umjeren							
Nizak							

6.5.8. Karta prijetnje

Grafički prikaz 34: Tuča, karta prijetnje



6.6. Epidemije i pandemije

Naziv scenarija, rizik : Pojava pandemije infekcije SARS-CoV-2 virusom.
Grupa rizika: Epidemije i pandemije
Rizik: Pandemija
Izvršitelji: Sukladno točki 10. Procjene rizika od velikih nesreća za područje Općine
Kratki opis scenarija:
Novi koronavirus izazvao je pandemiju. Virus je otkriven u Kini krajem 2019. godine, nazvan je SARS-CoV-2 (Severe Acute Respiratory Syndrome Coronavirus-2). Radi se o novom soju koronavirusa koji prije nije bio otkriven kod ljudi. COVID-19 je naziv bolesti uzrokovane SARS-CoV-2.
Koliko je poznato, virus može uzrokovati blage simptome slične gripi poput: povišene tjelesne temperature, kašlja, otežanog disanja, bolova u mišićima i umora. U težim slučajevima javlja se teška upala pluća, akutni sindrom respiratornog distresa, sepsa i septički šok koji mogu uzrokovati smrt pacijenta. Osobe koje boluju od težih oblika kroničnih bolesti podložnije su težim oboljenjima.

6.6.1. Utjecaj na kritičnu infrastrukturu

Tablica 85: Prikaz utjecaja na kritičnu infrastrukturu

Utjecaj	Sektor
Ne	Energetika (proizvodnja, uključivo akumulacije i brane, prijenos, skladištenje, transport energenata i energije, sustavi za distribuciju).
Ne	Promet (cestovni, željeznički, zračni, pomorski i promet unutarnjim plovnim putovima).
Ne	Vodno gospodarstvo (regulacijske i zaštitne vodne građevine i komunalne vodne građevine).
Ne	Financije (bankarstvo, burze, investicije, sustavi osiguranja i plaćanja).
Ne	Javne službe (osiguranje javnog reda i mira, zaštita i spašavanje, hitna medicinska pomoć).
Ne	Komunikacijska i informacijska tehnologija (elektroničke komunikacije, prijenos podataka, informacijski sustavi, pružanje audio i audiovizualnih medijskih usluga)
X	Zdravstvo (zdravstvena zaštita, proizvodnja, promet i nadzor nad lijekovima)
Ne	Hrana (proizvodnja i opskrba hranom i sustav sigurnosti hrane, robne zalihe)
Ne	Proizvodnja, skladištenje i prijevoz opasnih tvari (kemijski, biološki, radiološki i nuklearni materijali)
Ne	Nacionalni spomenici i vrijednosti

6.6.2. Kontekst

Koronavirusi su virusi koji cirkuliraju među životinjama no neki od njih mogu prijeći na ljude. Nakon što prijeđu sa životinja na čovjeka mogu se prenositi među ljudima.

Šišmiši se smatraju prirodnim domaćinima ovih virusa, no velik broj životinja mogu biti nositelji koronavirusa. Na primjer, koronavirus bliskoistočnog respiratornog sindroma (MERS-CoV) prenose deve dok SARS-CoV-1 cibetke, životinje iz reda zvjeri srodnih mačkama.

Novi koronavirus, SARS-CoV-2, otkriven u Kini genetski je usko povezan s virusom SARS-a (SARS-CoV-1) i ta dva virusa imaju slične karakteristike, iako su podaci o ovom virusu još uvijek nepotpuni.

SARS se pojavio krajem 2002. godine u Kini. U razdoblju od osam mjeseci 33 države su prijavile više od 8000 slučajeva zaraze virusom SARS-a. Procjenjuje se da je od SARS-a umrla jedna od deset oboljelih osoba.

U prva dva mjeseca epidemije COVID-19 prijavljeno je preko 100 000 oboljelih, sa značajnim širenjem bolesti izvan Kine i zahvaćajući veliki broj država širom svijeta, uključujući i Europu.

Ako se SARS-CoV-2 i virus gripe prenose s osobe na osobu i mogu imati slične simptome, ta dva virusa su vrlo različita i ponašaju se drugačije. Virus sezonske gripe poznat je desetljećima, javlja se sezonski u umjerenim klimatskim područjima, postoji cjepivo protiv njega kao i specifični antivirusni lijekovi. S druge strane, SARS-CoV-2 je potpuno novi virus zbog čega je prisutna opća osjetljivost stanovništva, a zbog još uvijek puno nepoznanica o njemu, teško je predvidjeti intenzitet njegovog širenja u nadolazećim tjednima i mjesecima. Proizvedeno je cjepivo protiv SARS-CoV-2.

Iako virus potječe od životinja, on se sada širi s osobe na osobu (prijenos s čovjeka na čovjeka). Trenutno dostupni epidemiološki podaci ukazuju da se virus relativno brzo i lako širi među ljudima, te se procjenjuje da bi jedna oboljela osoba u prosjeku mogla zaraziti dvije do tri osjetljive osobe. Međutim, na ovaj broj novozaraženih može se značajno utjecati nizom preventivnih mjera kao što su pranje ruku, izbjegavanje kontakta s oboljelima, rana detekcija i izolacija oboljelih te brza samoizolacija njihovih bliskih kontakata i dr. Virus se uglavnom prenosi kapljičnim putem pri kihanju i kašljanju, kao i indirektno putem kontaminiranih ruku izlučevinama oboljele osobe s obzirom da virus može preživjeti nekoliko sati na površinama kao što su stolovi i ručke na vratima.

Trenutno se procjenjuje da je vrijeme inkubacije (vrijeme između izlaganja virusu i pojave simptoma) između 2 i 14 dana. Trenutno je poznato da se virus prenosi kada oboljeli ima simptome koji slično simptomima gripe te je osoba najzaraznija kad ima izražene simptome bolesti. Postoje naznake da neki ljudi mogu prenijeti virus neposredno prije nego se oni pojave. To nije neuobičajeno kod virusnih infekcija, kao što se vidi iz primjera ospica, ali za ovaj novi virus nema jasnih dokaza da se bolest može prenijeti prije pojave simptoma.

Sustavna provedba mjera za prevenciju i kontrolu pokazala se učinkovitom u suzbijanju SARS-CoV i MERS-CoV virusa.

6.6.2.1. Ugroženo područje

Ugroženo područje je teritorij cijele Općine Vrpolje.

6.6.2.2. Ugroženo stanovništvo, ekonomski i politički uvjeti

Od početka izbijanja epidemije u BPŽ, zaključno sa 13.04. 2021. godine zabilježeno je 13 499 osoba zaraženih corona virusom¹⁶, od čega je 217 osoba preminulo.

Prema privremenim podacima, u Republici Hrvatskoj u veljači 2021. bilo je 4 790 umrlih. U odnosu na prethodni mjesec, to je smanjenje od 25,0%, odnosno 1 593 umrlih manje nego u siječnju 2021. U odnosu na prosječan broj umrlih u veljači tijekom petogodišnjeg razdoblja (2015. – 2019.), u veljači 2021. ostvaren je porast od 3,8%, odnosno 175 umrlih više.

Promatrajući razdoblje od ožujka, kada je službeno proglašena epidemija bolesti COVID-19 u Republici Hrvatskoj, broj umrlih porastao je za 10,9% od ožujka 2020. do veljače 2021. u odnosu na petogodišnji prosjek za isto razdoblje, odnosno umrlih je bilo 5 726 više.

U prosincu 2020. bilo je dosad najviše umrlih u Republici Hrvatskoj u jednome mjesecu, odnosno 7 395 umrlih. U odnosu na petogodišnji prosjek za isti mjesec, to je povećanje od 59,3% ili 2 754 umrlih više.

Grafički prikaz 35: Epidemije i pandemije - rizične skupine stanovništva Općine



Grafikon prikazuje privremene podatke o umrlima po mjesecima od siječnja 2020. do veljače 2021. i prosječan broj umrlih za razdoblje 2015. – 2019. po mjesecima.

Napominjemo da privremeni podaci o umrlima nisu potpuno usporedivi s konačnim podacima. Privremeni podaci odnose se na mjesec upisa u državne matice, a ne na mjesec događaja.

Epidemija covida, osim zdravstvenih učinaka ima i vrlo negativne ekonomske posljedice.

¹⁶ Izvor: www.coronavirus.hr

Posljedice proistekle iz pandemijskog scenarija covida 19 mogu se sagledati sa aspekta:

- *socijalnih faktora*, koji uključuju veličinu naše populacije, distribuciju visokorizičnih grupa u njoj te ponašanje i životni stil određenih grupa u populaciji;
- *tehničkih i znanstvenih faktora*, koji podrazumijevaju implementaciju nadzora i mogućnosti da se identificira sumnjivi slučaj koji bi mogao oboljeti, mogućnosti i mehanizmi pristupačnosti teško dostupnim određenim grupama ljudi i mogućnost i prihvatljivost efektivnih preventivnih mjera, odnosno provedba profilaktičke, kao i kasnije suportivne terapije;
- *ekonomskih faktora*, koji podrazumijevaju u opisu direktne i indirektno financijske troškove kao što su utjecaj na kućni proračun, troškovi hospitalizacija te potencijalni utjecaj na trgovinu i turizam i ostale zavisne i nezavisne grane iz ekonomske branše;
- *etičkih faktora*, koji podrazumijevaju osobnu privatnost, upotreba neodobrenih proizvoda, utjecaj na transparentnost; *političkih faktora*, koji podrazumijevaju reakciju i odgovor zakonskih nosioca u zdravstvu i medija, kapacitiranost Vlade i ostalih nižih struktura u odgovoru na upravljanje u krizi.

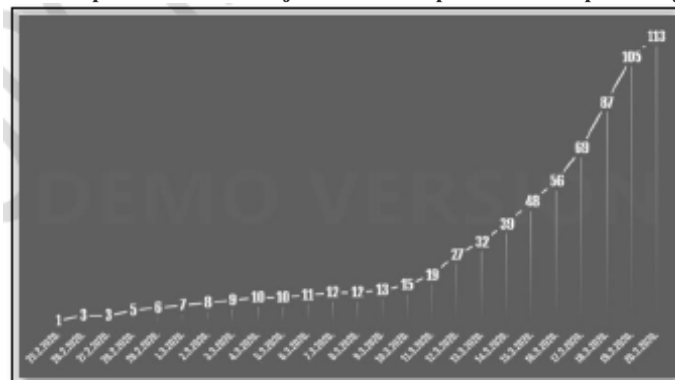
6.6.3. Uzrok

Prvi slučaj vjerojatno nastaje prenošenjem virusa sa životinje na čovjeka, što je vjerojatno bio netopir s tržišta u Wuhanu.

6.6.3.1. Razvoj događaja koji je prethodio velikoj nesreći

Prvi slučaj zaraze virusom SARS-CoV-2 u Hrvatskoj potvrđen je 25. veljače 2020. Radilo se o mlađem muškarcu koji je četiri dana ranije stigao iz Milana gdje je bio na utakmici.

Grafički prikaz 36: rast broja zaraženih u prvih 25 dana pandemije



Izvor: Ministarstvo zdravstva RH

6.6.4. Opis događaja

U skladno kontekstu i jedinstvenim mjerilima posljedice su dane u nastavku.

6.6.5. Matrice rizika

6.6.5.1. Vjerojatnost događaja

Tablica 86: Epidemije i pandemije, određivanje vjerojatnosti događaja

Kategorija	Kvalitativna	Vjerojatnost/frekvencija		Ocjena kategorije vjerojatnosti*
		Vjerojatnost	Frekvencija	
1	Iznimno mala	<1%	1 događaj u 100 godina i rjeđe	
2	Malene	1 – 5%	1 događaj u 20 do 100 godina	
3	Umjerena	5 – 50%	1 događaj u 2 do 20 godina	
4	Velika	51 – 98%	1 događaj u 1 do 2 godina	
5	Iznimno velika	>98%	1 događaj godišnje ili češće	X

* Vjerojatnost pojave označena je oznakom X

6.6.5.2. Posljedice

6.6.5.2.1. Posljedice na život i zdravlje ljudi

Tablica 87: Epidemije i pandemije - ocjena kategorije utjecaja na život i zdravlje ljudi

Život i zdravlje ljudi			
Kategorija	Posljedice	Kriterij % osoba JLP(R)S	Ocjena (x)
1	Neznatne	¹⁷ 6<0,001	
2	Malene	0,001 – 0,0046	
3	Umjerene	0,0047 – 0,011	
4	Značajne	0,012 – 0,035	
5	Katastrofalne	0,036 ili više	X

Od početka izbijanja epidemije u BPŽ, zaključno sa 13.04. 2021. godine zabilježeno je 13.499 osoba zaraženih corona virusom¹⁸, od čega je 217 osoba preminulo.

U nedostatku konkretnijih podataka o broju zaraženih i umrlih po JLS, za potrebe izračuna posljedica na stanovništvo biti će uzet postotak udjela stanovništva Općine u ukupnom broju stanovnika BPŽ. (3%). U promatranom periodu u Općini bilo je zaraženo 405 osoba, a 4 osobe su preminule.

Tijekom epidemijskog događaja oboljeli su najviše u starijim dobnim skupinama. Najveći mortalitet je zabilježen u najstarijoj dobnj skupini od svih oboljelih a najčešće zbog multimorbiditeta.

¹⁷ Uzima se u obzir ako je uslijed posljedica nesreće stradala bar jedna osoba.

¹⁸ Izvor: www. coronavirus.hr

Posljedice na život i zdravlje ljudi nalaze se u **kategoriji 5 – katastrofalne posljedice**.

6.6.5.2.2. Posljedice na gospodarstvo

Tablica 88: Epidemije i pandemije - ocjena kategorije utjecaja na gospodarstvo

Gospodarstvo			
Kategorija	Posljedice	Kriterij – štete u % proračuna JLP(R)S	Ocjena (x)
1	Neznatne	<1%	
2	Malene	1 – 5%	
3	Umjerene	5 – 15%	X
4	Značajne	15 – 25%	
5	Katastrofalne	>25%	

Pandemija covid-19 ozbiljna je javnozdravstvena kriza koja pogađa građane i društva. To je i snažan udar na svjetsko i europsko gospodarstvo. Gospodarstvo je višestruko izloženo tom udaru. Tu su i udar na opskrbu uzrokovan poremećajem u lancima opskrbe, udar na potražnju uzrokovan smanjenom potražnjom potrošača, negativan učinak neizvjesnosti na planove ulaganja te učinak ograničene likvidnosti na poduzeća. Bitan utjecaj na gospodarstvo ima i dosljedno provođenje preventivnih mjera koje se odnose na zatvaranje pojedinih objekata i ograničenog broja putnika u javnom prijevozu.

Gubici u gospodarstvu odnose se na dane liječenja i dane bolovanja. U nedostatku potrebnih podataka za izračun ovih posljedica u gospodarstvu uzeti će se da su posljedice umjerene.

Posljedice na gospodarstvo nalaze se u **kategoriji 3 – umjerene posljedice**.

6.6.5.2.3. Posljedice na društvenu stabilnost i politiku

Ocjena posljedica definira se kao srednja vrijednost kategorija iz sljedećih tablica:

Tablica 89: Epidemije i pandemije - ocjena kategorije utjecaja na društvenu stabilnost i politiku - oštećena kritična infrastruktura

Društvena stabilnost i politika oštećena kritična infrastruktura			
Kategorija	Posljedice	Kriterij – štete u % proračuna JLP(R)S	Ocjena (x)
1	Neznatne	<1%	X
2	Malene	1 – 5%	
3	Umjerene	5 – 15%	
4	Značajne	15 – 25%	
5	Katastrofalne	>25%	

Tablica 90: Epidemije i pandemije, ocjena kategorije utjecaja na društvenu stabilnost i politiku - štete/gubici na građevinama od javnog društvenog značaja

Društvena stabilnost i politika			
Štete/gubici na građevinama od javnog društvenog značaja			
Kategorija	Posljedice	Kriterij – štete u % proračuna JLP(R)S	Ocjena (x)
1	Neznatne	<1%	X
2	Malene	1 – 5%	
3	Umjerene	5 – 15%	
4	Značajne	15 – 25%	
5	Katastrofalne	>25%	

Tablica 91: Epidemije i pandemije, ocjena kategorije utjecaja na društvenu stabilnost i politiku - prestanak funkcije kritične infrastrukture/objekata od javnog interesa za razdoblje duže od 10 dana

Društvena stabilnost i politika			
prestanak funkcije kritične infrastrukture/objekata od javnog interesa za razdoblje duže od 10 dana			
Kategorija	Posljedice	Kriterij – štete u % proračuna JLP(R)S	Ocjena (x)
1	Neznatne	<1%	
2	Malene	1 – 5%	X
3	Umjerene	5 – 15%	
4	Značajne	15 – 25%	
5	Katastrofalne	>25%	

Tablica 92: Epidemije i pandemije, zbirna ocjena posljedica po društvenu stabilnost i politiku

Društvena stabilnost i politika				
Zbirna ocjena kategorije posljedice velike nesreće				
Kategorija	Oštećena kritična infrastruktura	Štete/gubici na građevinama od javno društvenog značaja	Prestanak rada kritične infrastrukture ili građevina od javno društvenog značaja na rok dulji od 10 dana	Zbirna ocjena (x)
1 Neznatne	X	X		X
2 Malene			X	
3 Umjerene				
4 Značajne				
5 Katastrofalne				

Građevine od javnog značaja i objekti kritične infrastrukture neće pretrpjeti nikakva oštećenja izazvana pojavom epidemije/pandemije covid 19. Poteškoće su moguće u osiguravanju normalnog funkcioniranja kritične infrastrukture zbog izostanka s posla radnika koji su na bolovanju, ali ne na nivou dužeg prekida rad institucija od javnog značaja. Ukupan utjecaj se ocjenjuje neznatnim.

Posljedice na društvenu stabilnost i politiku nalaze se u *kategoriji 1 – neznatne posljedice*.

6.6.5.3. Epidemije i pandemije, zbirna ocjena posljedica

Tablica 93: Epidemije i pandemije, zbirna ocjena posljedica

Zbirna ocjena kategorije posljedice velike nesreće				
Kategorija	Život i zdravlje ljudi	Gospodarstvo	Društvena stabilnost i politika	Zbirna ocjena (x)
1 Neznatne			X	
2 Malene				
3 Umjerene		X		X
4 Značajne				
5 Katastrofalne	X			

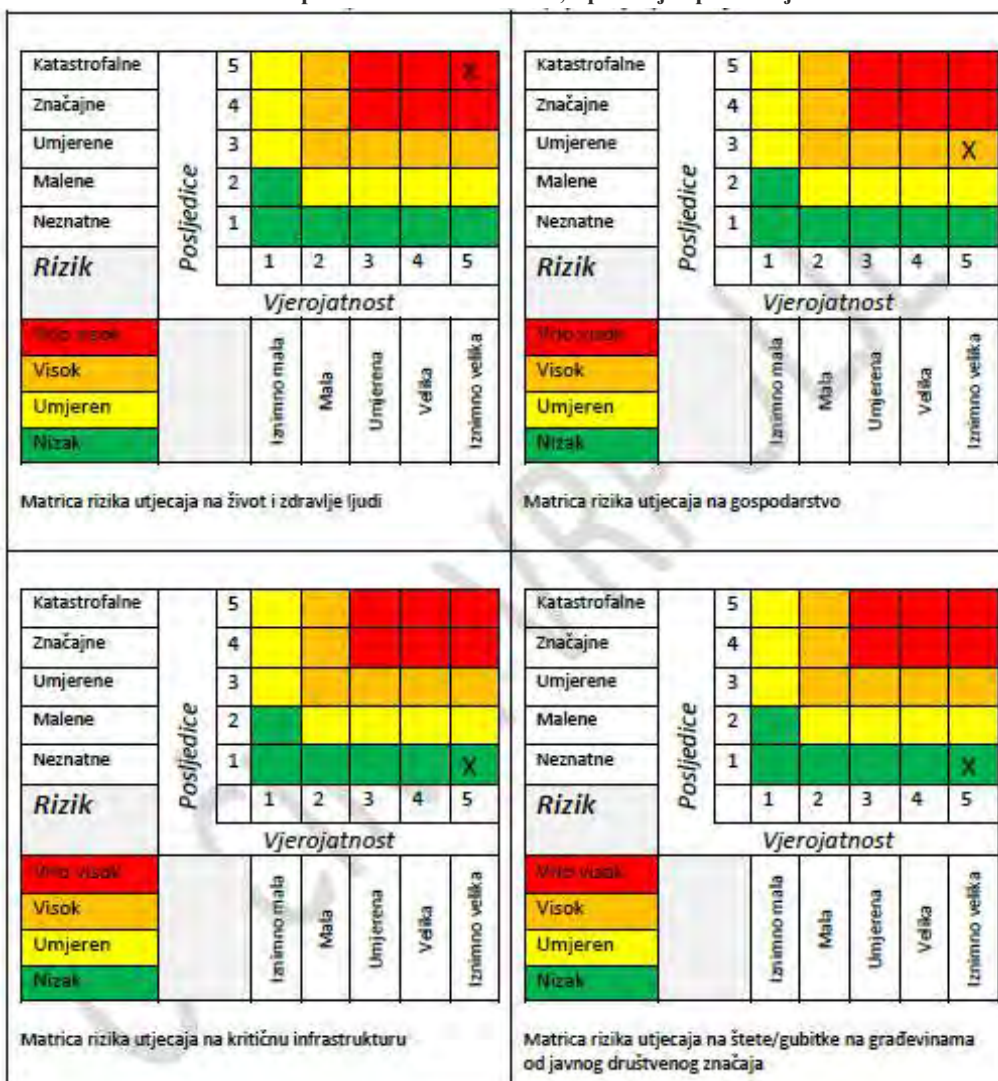
Zbirne posljedice ovise o posljedicama sva tri utjecaja na društvene vrijednosti i dobiju se kao srednja vrijednost kategorija život i zdravlje ljudi, gospodarstvo i društvena stabilnost i politika, što određuje kategoriju 3 – umjerene posljedice.

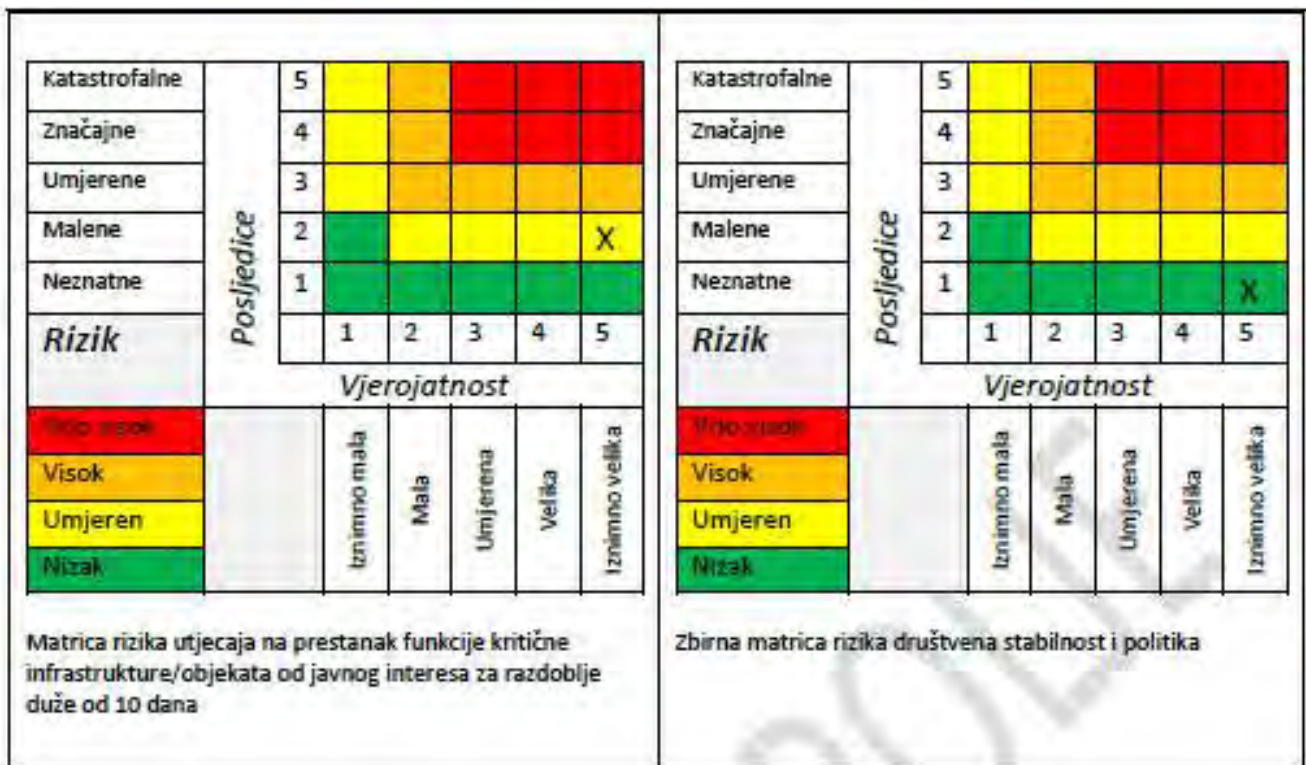
6.6.5.4. Podaci, izvori i metode izračuna

Opisano u točki 3. Procjene rizika

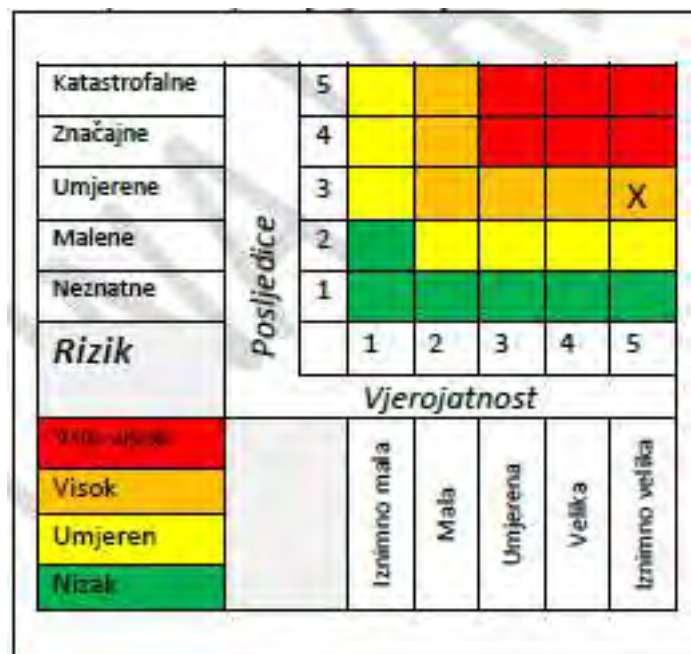
6.6.6. Utvrđivanje rizika preko matrica

Grafički prikaz 37: Matrice rizika, Epidemije i pandemije



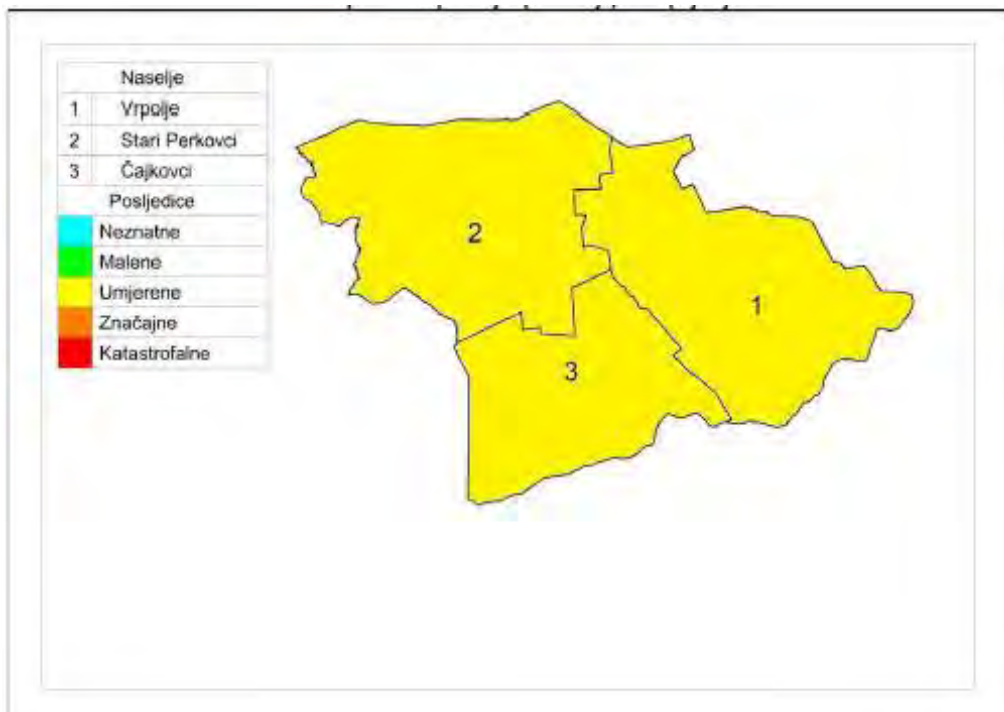


Grafički prikaz 38: Epidemije i pandemije zbirna matrica rizika



6.6.7. Karta prijetnje

Grafički prikaz 39: Epidemije i pandemije, karta prijetnje



6.7. Mraz

Naziv scenarija, rizik : Pojava mraza na području Općine Vrpolje
Grupa rizika: Ekstremne vremenske neprilike
Rizik: Mraz
Izvršitelji: Sukladno točki 10. Procjene rizika od velikih nesreća za područje Općine
Kratki opis scenarija:
Cijelo područje Općine može pogoditi mraz koji uzrokuje velike štete u poljoprivredi, voćarstvu i vinogradarstvu.

6.7.1. Utjecaj na kritičnu infrastrukturu

Tablica 94: Prikaz utjecaja na kritičnu infrastrukturu

Utjecaj	Sektor
Ne	Energetika (proizvodnja, uključivo akumulacije i brane, prijenos, skladištenje, transport energenata i energije, sustavi za distribuciju).
Ne	Promet (cestovni, željeznički, zračni, pomorski i promet unutarnjim plovnim putovima).
Ne	Vodno gospodarstvo (regulacijske i zaštitne vodne građevine i komunalne vodne građevine).
Ne	Financije (bankarstvo, burze, investicije, sustavi osiguranja i plaćanja).
Ne	Javne službe (osiguranje javnog reda i mira, zaštita i spašavanje, hitna medicinska pomoć).
Ne	Komunikacijska i informacijska tehnologija (elektroničke komunikacije, prijenos podataka, informacijski sustavi, pružanje audio i audiovizualnih medijskih usluga).
Ne	Zdravstvo (zdravstvena zaštita, proizvodnja, promet i nadzor nad lijekovima)
X	Hrana (proizvodnja i opskrba hranom i sustav sigurnosti hrane, robne zalihe)
Ne	Proizvodnja, skladištenje i prijevoz opasnih tvari (kemijski, biološki, radiološki i nuklearni materijali)
Ne	Nacionalni spomenici i vrijednosti

6.7.2. Kontekst

Mraz je meteorološka pojava koja nastaje pri tlu u vedrim noćima i pri slabijem vjetru, kad uz hladno tlo prizemni sloj zraka pri temperaturi nižoj od 0°C izravno prijeđe iz vodene pare u led (depozicija). Najčešće se javlja po dolinama u koje se slijeva hladan zrak s okolnih obronaka. Iščezava nakon izlaska Sunca, kad se tlo i sloj zraka uz tlo zagriju.

Mraz se pojavljuje u zoru, kada ima dovoljno vlage u zraku i dolazi do pada temperature. Ovisno o padu temperature mraz može biti slab, umjeren, jak i vrlo jak. Prvi jesenski mrazovi uglavnom su slabi do umjereni. Kasnije dolazi do pojave jakih i vrlo jakih mrazova. Pojedine biljne vrste podnose slabe mrazove ili nisu otporne na jake ili vrlo jake pojave. Mraz se pojavljuje u zoni rizosfere (područje korijena), i riječ je o jakim i vrlo jakim mrazovima. Slabi i umjereni mrazovi uglavnom se vide na nadzemnom djelu biljaka. Reljefno gledano mraz se pojavljuje u tzv. mrazištima. To su udubljena u reljefu gdje dolazi do pada temperature u zoru te do pojave mraza. U umjerenom zemljopisnom pojasu koriste se sljedeće formulacije za opisivanje temperatura:

- o slab mraz: 0 °C do -4 °C
- o umjereni mraz: -4 °C do -10 °C
- o jaki mraz: -10 °C do -15 °C
- o vrlo jaki mraz: ispod -15 °C

Kod slabih mrazova dolazi do oštećenja zelenih nezaštićenih dijelova. Takvu pojavu biljke prepoznaju kao stres, što dovodi do pada otpornosti. Ako su biljke na vrijeme pripremljene te su povukle biljne sokove na vrijeme, mraz nema nepovoljno djelovanje. Kod pojave slabih i umjerenih mrazova dolazi do

oštećenja zelenih dijelova biljaka, što ne dovodi do velikih problema za biljke. Kod pojave jakih i vrlo jakih dolazi do oštećenja tkiva, što može izazvati značajna oštećenja na deblu, granama, krošnjama i sl. Prilikom smrzavanja tla dolazi do odumiranja korijena i „izbacivanja“ korijena ako biljka nije prilagođena na takve uvjete.

6.7.2.1. Ugroženo područje

Ugroženo područje je teritorij cijele Općine Vrpolje.

6.7.2.2. Ugroženo stanovništvo, ekonomski i politički uvjeti

U Općini Vrpolje u ukupnoj površini Općine (6.052,6 ha) najveći udio (79,0%) imaju poljoprivredne površine. Druga, po zastupljenosti, kategorija zemljišta su šume i šumsko zemljište koje se prostiru na 659,3 ha, odnosno imaju udio od 10,9% u ukupnim površinama Općine.

Prema bonitetnoj vrijednosti zemljišta određena je i njegova namjena za posebne poljoprivredne kulture. U skladu s takovom strukturom je i koncentracija zemljišta pogodnog za intenzivnu poljoprivrednu proizvodnju locirane su na cijelom području Općine. Sve poljoprivredne površine Općine uređene su otvorenom kanalskom mrežom.

6.7.3. Uzrok

Brzo hlađenje tla i predmeta na njemu. Vodena para sublimira pa se na tlu i predmetima stvaraju ledeni kristali vode.

6.7.3.1. Razvoj događaja koji je prethodio velikoj nesreći

U vedroj noći dolazi do pada temperature zraka ispod 0° Celzijevih.

6.7.4. Opis događaja

Mraz uzrokuje značajne štete na prinos najvažnijih poljoprivrednih kultura, a u najgorem slučaju potpuno uništenje poljoprivrednih kultura, te velike štete za gospodarstvo.

6.7.5. Matrice rizika

6.7.5.1. Vjerojatnost događaja

Tablica 95: Mraz, određivanje vjerojatnosti događaja

Kategorija	Kvalitativna	Vjerojatnost/frekvencija		Ocjena kategorije vjerojatnosti*
		Vjerojatnost	Frekvencija	
1	Iznimno mala	<1%	1 događaj u 100 godina i rjeđe	
2	Malene	1 – 5%	1 događaj u 20 do 100 godina	
3	Umjerena	5 – 50%	1 događaj u 2 do 20 godina	X
4	Velika	51 – 98%	1 događaj u 1 do 2 godina	
5	Iznimno velika	>98%	1 događaj godišnje ili češće	

* Vjerojatnost pojave označena je oznakom ×

6.7.5.2. Posljedice

6.7.5.2.1. Posljedice na život i zdravlje ljudi

Tablica 96: Mraz - ocjena kategorije utjecaja na život i zdravlje ljudi

Život i zdravlje ljudi			
Kategorija	Posljedice	Kriterij % osoba JLP(R)S	Ocjena (x)
1	Neznatne	¹⁹ 6<0,001	X
2	Malene	0,001 – 0,0046	
3	Umjerene	0,0047 – 0,011	
4	Značajne	0,012 – 0,035	
5	Iznimno velike	0,036 ili više	

Život i zdravlje ljudi neće biti neposredno ugroženo pa su posljedice neznatne.

Posljedice na život i zdravlje ljudi nalaze se u **kategoriji 1 – neznatne posljedice**.

6.7.5.2.2. Posljedice na gospodarstvo

Tablica 97: Mraz - ocjena kategorije utjecaja na gospodarstvo

Gospodarstvo			
Kategorija	Posljedice	Kriterij – štete u % proračuna JLP(R)S	Ocjena (x)
1	Neznatne	<1%	
2	Malene	1 – 5%	
3	Umjerene	5 – 15%	X
4	Značajne	15 – 25%	
5	Iznimno velike	>25%	

¹⁹ Uzima se u obzir ako je uslijed posljedica nesreće stradala bar jedna osoba.

Gubitci u gospodarstvu u slučaju mraza najviše se osjete u poljoprivredi. Šteta od mraza za Općinu Vrpolje:

Posljedice na gospodarstvo nalaze se u *kategoriji 3 – umjerene posljedice*.

6.7.5.2.3. Posljedice na društvenu stabilnost i politiku

Ocjena posljedica definira se kao srednja vrijednost kategorija iz sljedećih tablica:

Tablica 98: Mraz - ocjena kategorije utjecaja na društvenu stabilnost i politiku - oštećena kritične infrastrukture

Društvena stabilnost i politika			
oštećena kritična infrastruktura			
Kategorija	Posljedice	Kriterij – štete u % proračuna JLP(R)S	Ocjena (x)
1	Neznatne	<1%	X
2	Malene	1 – 5%	
3	Umjerene	5 – 15%	
4	Značajne	15 – 25%	
5	Katastrofalne	>25%	

Tablica 99: Mraz, ocjena kategorije utjecaja na društvenu stabilnost i politiku - štete/gubici na građevinama od javnog društvenog značaja

Društvena stabilnost i politika			
Štete/gubici na građevinama od javnog društvenog značaja			
Kategorija	Posljedice	Kriterij – štete u % proračuna JLP(R)S	Ocjena (x)
1	Neznatne	<1%	X
2	Malene	1 – 5%	
3	Umjerene	5 – 15%	
4	Značajne	15 – 25%	
5	Katastrofalne	>25%	

Tablica 100: Mraz, ocjena kategorije utjecaja na društvenu stabilnost i politiku- prestanak funkcije kritične infrastrukture/objekata od javnog interesa za razdoblje duže od 10 dana

Društvena stabilnost i politika			
prestanak funkcije kritične infrastrukture/objekata od javnog interesa za razdoblje duže od 10 dana			
Kategorija	Posljedice	Kriterij – štete u % proračuna JLP(R)S	Ocjena (x)
1	Neznatne	<1%	X
2	Malene	1 – 5%	
3	Umjerene	5 – 15%	
4	Značajne	15 – 25%	
5	Katastrofalne	>25%	

Tablica 101: Mraz, zbirna ocjena posljedica po društvenu stabilnost i politiku

Društvena stabilnost i politika				
Zbirna ocjena kategorije posljedice velike nesreće				
Kategorija	Oštećena kritična infrastruktura Oštećena kritična infrastruktura	Štete/gubici na građevinama od javno društvenog značaja	Prestanak rada kritične infrastrukture ili građevina od javno društvenog značaja na rok dulji od 10 dana	Zbirna ocjena (x)
1 Neznatne	X	X	X	X
2 Malene				
3 Umjerene				
4 Značajne				
5 Izuzetno velike				

Neće biti štete na objektima kritične infrastrukture niti na objektima od javnog društvenog značaja.

Posljedice na društvenu stabilnost i politiku nalaze se u kategoriji 1 – neznatne posljedice.

6.7.5.3. Mraz, zbirna ocjena posljedica

Tablica 102: Mraz, zbirna ocjena posljedica

Zbirna ocjena kategorije posljedice velike nesreće				
Kategorija	Život i zdravlje ljudi	Gospodarstvo	Društvena stabilnost i politika	Zbirna ocjena (x)
1 Neznatne	X		X	
2 Malene				X
3 Umjerene		X		
4 Značajne				
5 Izuzetno velike				

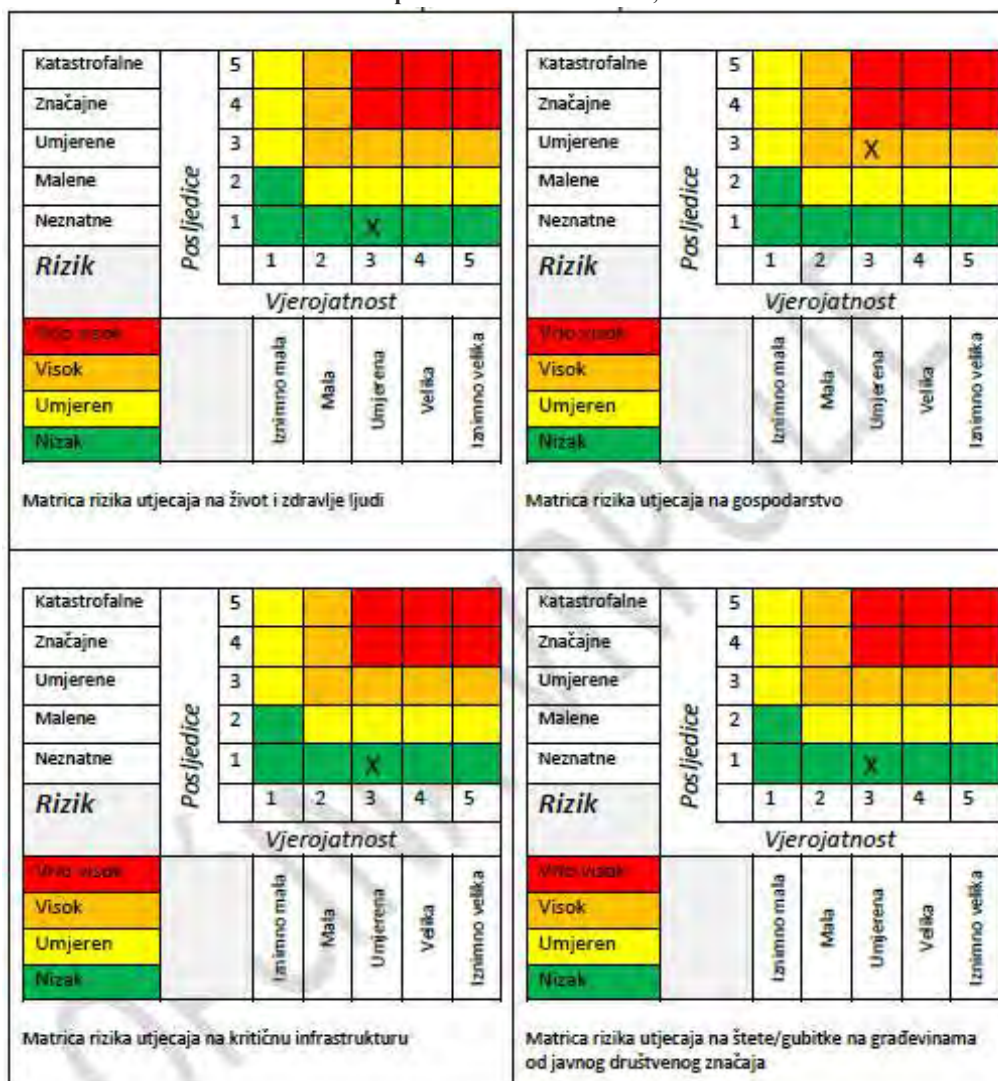
Zbirne posljedice ovise o posljedicama sva tri utjecaja na društvene vrijednosti i dobiju se kao srednja vrijednost kategorija život i zdravlje ljudi, gospodarstvo i društvena stabilnost i politika, što određuje kategoriju 2 – malene posljedice.

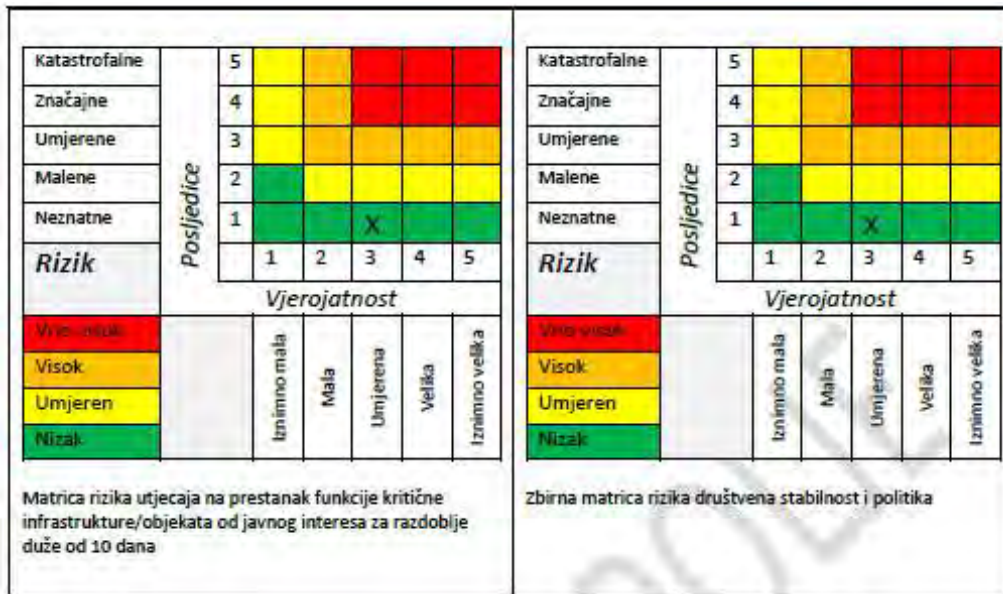
6.7.5.4. Podaci, izvori i metode izračuna

Opisano u točki 3. Procjene rizika

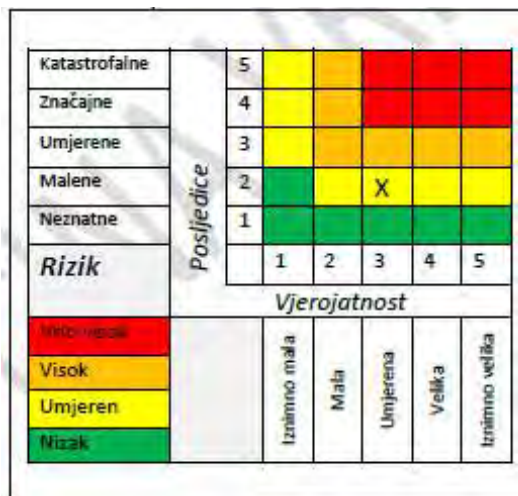
6.7.6. Utvrđivanje rizika preko matrice rizika

Grafički prikaz 40: Matrice rizika, Mraz



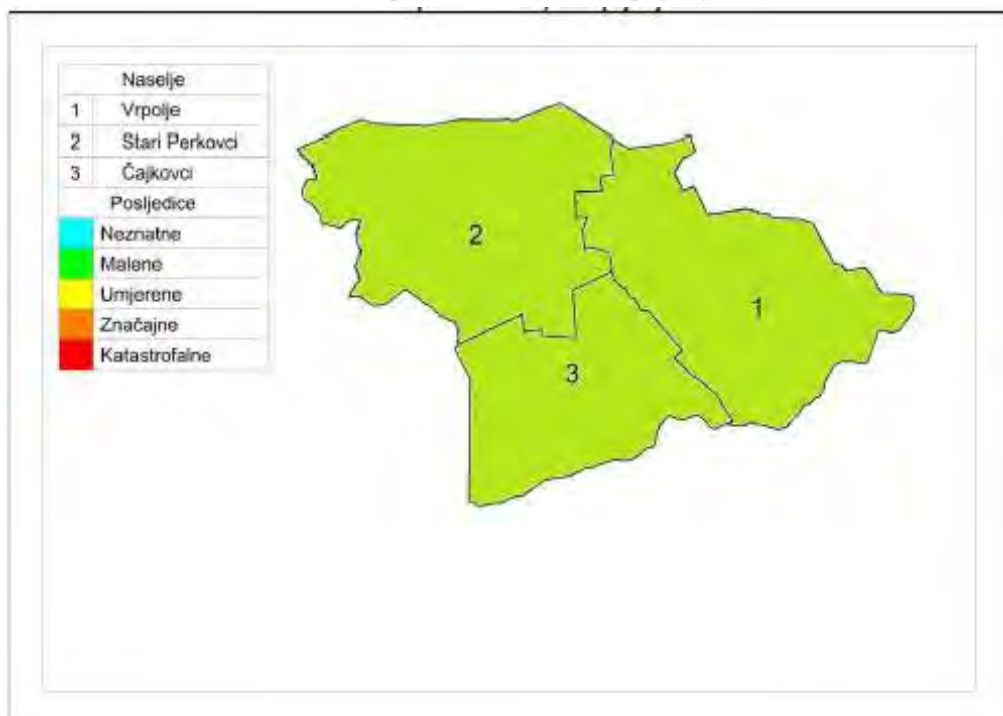


Grafički prikaz 41: Mraz zbirna matrica rizika



6.7.7. Karta prijetnje

Grafički prikaz 42: Mraz, karta prijetnje



6.8. Požari otvorenog tipa

Naziv scenarija: Požari raslinja na otvorenom prostoru
Grupa rizika: Požar otvorenog tipa
Rizik: Požar otvorenog tipa
Izvršitelji: Sukladno točki 10. Procjene rizika od velikih nesreća za područje Općine
Kratki opis scenarija:
<p>Geografski položaj i značajne površine pod šumama i drugim raslinjem, kao i periode dugotrajnih suša, područje Općine Vrpolje ima određeni potencijal ugroze požarima otvorenog tipa. Tijekom sušnih razdoblja, kao i ljeti na području Općine nastaje poneki požar raslinja. Ekstremni meteorološki uvjeti (jak vjetar, visoka temperatura zraka, suša, udari groma) pogoduju razvoju više istovremenih požara raslinja (na većoj površini). Gašenje takvih požara zahtijevaju angažiranje značajnog materijalnog, tehničkog i kadrovskog potencijala, ponekad iz više jedinica lokalne samouprave. Zbog ekstremnih meteoroloških uvjeta požare nije moguće staviti pod nadzor više dana.</p>

6.8.1. Utjecaj na kritičnu infrastrukturu

Tablica 103: Prikaz utjecaja na kritičnu infrastrukturu

Utjecaj	Sektor
X	Energetika (proizvodnja, uključivo akumulacije i brane, prijenos, skladištenje, transport energenata i energije, sustavi za distribuciju).
X	Promet (cestovni, željeznički, zračni, pomorski i promet unutarnjim plovnim putovima).
Ne	Vodno gospodarstvo (regulacijske i zaštitne vodne građevine i komunalne vodne građevine).
Ne	Financije (bankarstvo, burze, investicije, sustavi osiguranja i plaćanja).
X	Javne službe (osiguranje javnog reda i mira, zaštita i spašavanje, hitna medicinska pomoć).
Ne	Komunikacijska i informacijska tehnologija (elektroničke komunikacije, prijenos podataka, informacijski sustavi, pružanje audio i audiovizualnih medijskih usluga)
Ne	Zdravstvo (zdravstvena zaštita, proizvodnja, promet i nadzor nad lijekovima)
Ne	Hrana (proizvodnja i opskrba hranom i sustav sigurnosti hrane, robne zalihe)
Ne	Proizvodnja, skladištenje i prijevoz opasnih tvari (kemijski, biološki, radiološki i nuklearni materijali)
X	Nacionalni spomenici i vrijednosti

6.8.2. Kontekst

Ugroženost od požara dolazi do izražaja u ljetnim mjesecima te u sušnim vremenskim periodima u kontinentalnom dijelu zemlje i Slavoniji. Požari raslinja ugrožavaju ljude i imovinu, stvaraju znatne izravne i neizravne štete. Požari raslinja nastaju kao uzročna posljedična veza klimatskih čimbenika i ljudske aktivnosti. Požari živog i mrtvog goriva na otvorenom prostoru na površinama šumskog, poljoprivrednog i ostalog neobrađenog i zapuštenog zemljišta, generiraju velike poremećaje cijelog ekosustava i narušavaju opće korisne funkcije šuma. To rezultira teško nadoknadivim gospodarskim štetama, velikim troškovima obnove te drugim posrednim i neposrednim gubicima. Takvi požari su destabilizator biološke i krajobrazne raznolikosti i kontaminiraju zrak na užem prostoru, ali i uzrokuju dugoročne štete emisijom ugljičnog dioksida.

Postoje dva kritična razdoblja povećane pojave požara na otvorenom prostoru:

1. Proljetno – mjeseci veljača, ožujak i travanj (osobito praćeno sušom i vjetrom, dok nije počeo proces ozelenjivanja vegetacije) kada nastaje povećan broj požara, najviše u kontinentalnom području, ali nije isključeno i u priobalnom području. Povećani broj požara osobito je izražen poradi spaljivanja korova i ostalog biootpada zaostalog nakon čišćenja poljoprivrednih i šumskih površina.

2. Ljetno - mjesec srpanj, kolovoz, rujan, također nastaje povećan broj požara, najvećim dijelom na priobalnom području s otocima, ali i u području Slavonije. Žestina takvih požara osobito je pojačana ukoliko se poklopi i sušno razdoblje i ostalih ekstremni meteorološki uvjeti (jak vjetar, visoka temperatura i suhoća zraka, udari groma).

Tablica 104: Opasnosti od požara

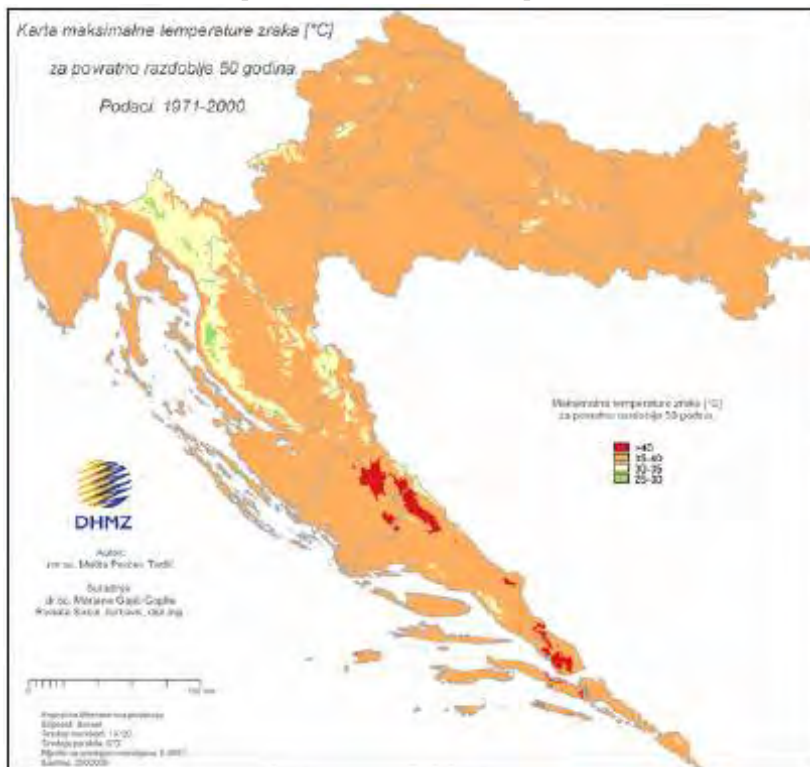
	Temperatura zraka (°C)	Relativna vlažnost (%)	Brzina vjeta (m/s)	Oborina (mm)	FFMC	DMC	DC	ISI	BUI	FWI	Opasnost
Bjelovar	27.8	40	1	0.1	90	84	265	5	94	20	velika
Daruvar	28.5	41	3	0.0	91	58	227	9	71	25	umjerena
Osijek	28.2	34	4	0.0	92	74	304	11	92	33	velika

Izvor podataka: Državni hidrometeorološki zavod

Po procjeni opasnosti, državne šume kojima gospodare Hrvatske šume d.o.o. razvrstane su u četiri stupnja opasnosti od požara:

- o **I stupanj**/vrlo velika opasnost 22.584 ha ili 1,17% površina (sve na kršu),
- o **II stupanj**/velika 257.145 ha ili 13,3 % površina (90% krš, 10 % kontinentalni dio RH),
- o **III stupanj**/umjerena 659.145 ha ili 34,15 % (38% krš, 62% kontinentalni dio RH) i
- o **IV stupanj**/mala opasnost 991.116 ha ili 51,35 % (25% krš, 75% kontinentalni dio RH).

Grafički prikaz 43: Maksimalne temperature zraka



Izvor podataka: Državni hidrometeorološki zavod

6.8.2.1. Ugroženo područje

Područje Općine Vrpolje predstavlja značajan potencijal za razvoj poljoprivrede zbog plodnog tla i pogodnih klimatskih uvjeta koji omogućuju proizvodnju osnovnih biljnih vrsta. Razvijena je i proizvodnja voća te povrtlarska proizvodnja.

U strukturi korištenog poljoprivrednog zemljišta prevladavaju oranice i vrtovi (72,4%), vinogradi i voće (1,5%), te livade (4,3%) i ostalo (21,2%).

Sva naselja Općine Vrpolje orijentirana su gotovo isključivo na poljoprivrednu proizvodnju i budući da se nalaze na relativno kvalitetnim i ekološki sačuvanim tlima poljoprivredna će djelatnost i dalje predstavljati glavnu osnovicu za gospodarski razvitak ovih naselja.

6.8.2.2. Ugroženo stanovništvo, ekonomski i politički uvjeti

U općini Vrpolje u ukupnoj površini Općine (6.052,6 ha) najveći udio (79,0%) imaju poljoprivredne površine. Druga, po zastupljenosti, kategorija zemljišta su šume i šumsko zemljište koje se prostiru na 659,3 ha, odnosno imaju udio od 10,9% u ukupnim površinama Općine.

Prema bonitetnoj vrijednosti zemljišta određena je i njegova namjena za posebne poljoprivredne kulture. U skladu s takovom strukturom je i koncentracija zemljišta pogodnog za intenzivnu poljoprivrednu proizvodnju locirane su na cijelom području Općine. Sve poljoprivredne površine Općine uređene su otvorenom kanalskom mrežom.

6.8.3. Uzrok

Nastanak požara raslinja uglavnom povezan s ljudskom djelatnošću. Najčešći način izazivanja je nemar ili nepažnja poradi paljenja korova i biootpada, radova u šumi, nepažnji sa ložištima za roštilje, neugašenoj vatri, dječje igre i zapuštenih neuređenih deponija organskog i anorganskog otpada.

Pojava velikih požara otvorenih prostora, prvenstveno šuma,, koji bi imali obilježja velike nesreće pa i katastrofe u području općine i zaštićenim dijelovima prirode, sa mogućim ljudskim žrtvama te ogromnim materijalnim i drugim štetama.

6.8.3.1. Razvoj događaja koji je prethodio velikoj nesreći

Kritično razdoblje povećane pojave požara na otvorenom prostoru:

Mjeseci veljača, ožujak i travanj (proljetno) kada nastaje povećan broj požara, najviše u kontinentalnom području. Povećani broj požara osobito je izražen poradi spaljivanja korova i ostalog bio-otpada zaostalog nakon čišćenja poljoprivrednih i šumskih površina.

6.8.3.2. Okidač koji je uzrokovao veliku nesreću

Ekstremni meteorološki uvjeti (jak vjetar, visoka temperatura zraka, suša, udari groma) pogoduju razvoju više istovremenih požara raslinja (na većoj površini).

Gašenje takvih požara zahtijevaju angažiranje značajnog materijalnog, tehničkog i kadrovskog potencijala, ponekad iz više županija.

6.8.4. Opis događaja

U skladno kontekstu i jedinstvenim mjerilima posljedice su dane u nastavku.

6.8.5. Matrice rizika

6.8.5.1. Vjerojatnost događaja

Tablica 105: Požar otvorenog tipa, požari raslinja na otvorenom prostoru, određivanje vjerojatnosti događaja

Kategorija	Kvalitativna	Vjerojatnost/frekvencija		Ocjena kategorije vjerojatnosti*
		Vjerojatnost	Frekvencija	
1	Iznimno mala	<1%	1 događaj u 100 godina i rjeđe	
2	Malene	1 – 5%	1 događaj u 20 do 100 godina	
3	Umjerena	5 – 50%	1 događaj u 2 do 20 godina	X
4	Velika	51 – 98%	1 događaj u 1 do 2 godina	
5	Iznimno velika	>98%	1 događaj godišnje ili češće	

* Vjerojatnost pojave označena je oznakom ×

6.8.5.2. Posljedice

6.8.5.2.1. Posljedice na život i zdravlje ljudi

Tablica 106: Požar otvorenog tipa, požari raslinja na otvorenom prostoru - ocjena kategorije utjecaja na život i zdravlje ljudi

Kategorija	Život i zdravlje ljudi		Ocjena (x)
	Posljedice	Kriterij % osoba JLP(R)S	
1	Neznatne	²⁰ 6<0,001	
2	Malene	0,001 – 0,0046	X
3	Umjerene	0,0047 – 0,011	
4	Značajne	0,012 – 0,035	
5	Iznimno velike	0,036 ili više	

Broj ljudi koje je potrebno evakuirati ovisan je o lokaciji požara te ga je kao takvog nemoguće točno izračunati (do sada se nije nikada radila procjena u smislu takvog ugrožavanja i parametara navedenih u tablici).

Na osnovi iskustvenih podataka za proteklih pet godina na području Općine Vrpolje bilo je oko desetak požara na godinu, dok je u 2016. godini na području Općine Vrpolje bilo 9 požara. Iako je mogućnost i opasnost izbijanja požara otvorenog prostora s obzirom na velike površine pod žitaricama velika, unazad par godina kao i 2016. nije bilo požara sa većim posljedicama.

Za život i zdravlje ljudi odabran je malen rizik jer se procjenjuje da će kod najvjerojatnijeg događaja biti ugroženi samo vatrogasci.

Posljedice na život i zdravlje ljudi nalaze se u **kategoriji 2 – malene posljedice**.

²⁰ Uzima se u obzir ako je uslijed posljedica nesreće stradala bar jedna osoba.

6.8.5.2.2. Posljedice na gospodarstvo

Tablica 107: Požar otvorenog tipa, požari raslinja na otvorenom prostoru - ocjena kategorije utjecaja na gospodarstvo

Gospodarstvo			
Kategorija	Posljedice	Kriterij – štete u % proračuna JLP(R)S	Ocjena (x)
1	Neznatne	<1%	
2	Malene	1 – 5%	X
3	Umjerene	5 – 15%	
4	Značajne	15 – 25%	
5	Katastrofalne	>25%	

Tijekom takvih požara otvorenih prostora na području naselja Općine Vrpolje u pravilu se neće aktivirati Povjerenstvo za utvrđivanje šteta u Općini, jer su iste ograničene i relativno male. Obuhvaćale bi neposredne troškove štete te angažiranje DVD-a i drugih snaga CZ.

U gašenju požara u 2016.godini sudjelovale su postrojbe DVD Vrpolje, DVD Čajkovci i DVD Stari Perkovci. DVD Vrpolje je sudjelovao i izvršio lokalizaciju i gašenje 9 i sudjelovali su na 2 tehničke intervencije požara, DVD Čajkovci je izvršio lokalizaciju i gašenje 2 požara i DVD Stari Perkovci je izvršio lokalizaciju i gašenje 6 požara.²¹

Osim direktne ugroženosti tijekom požara poljoprivrednog, travnatog i šumskog pokrova neće biti značajnijih sekundarnih posljedica i šteta.

Za gospodarstvo odabran je malen rizik jer se procjenjuje da će kod požara raslinja na otvorenom prostoru sveukupne štete biti u iznosu do 5% proračuna općine.

Posljedice na gospodarstvo nalaze se u **kategoriji 2 – malene posljedice**.

6.8.5.2.3. Posljedice na društvenu stabilnost i politiku

Ocjena posljedica definira se kao srednja vrijednost kategorija iz sljedećih tablica:

Tablica 108 :Požar otvorenog tipa, požari raslinja na otvorenom prostoru - ocjena kategorije utjecaja na društvenu stabilnost i politiku- oštećena kritična infrastruktura

Društvena stabilnost i politika oštećena kritična infrastruktura			
Kategorija	Posljedice	Kriterij – štete u % proračuna JLP(R)S	Ocjena (x)
1	Neznatne	<1%	X
2	Malene	1 – 5%	
3	Umjerene	5 – 15%	
4	Značajne	15 – 25%	
5	Katastrofalne	>25%	

²¹ Podaci uzeti iz „Službenog vjesnika Brodsko – posavske županije" 1/2017

Tablica 109: Požar otvorenog tipa, požari raslinja na otvorenom prostoru, ocjena kategorije utjecaja na društvenu stabilnost i politiku - štete/gubici na građevinama od javnog društvenog značaja

Društvena stabilnost i politika			
Štete/gubici na građevinama od javnog društvenog značaja			
Kategorija	Posljedice	Kriterij – štete u % proračuna JLP(R)S	Ocjena (x)
1	Neznatne	<1%	X
2	Malene	1 – 5%	
3	Umjerene	5 – 15%	
4	Značajne	15 – 25%	
5	Kritične	>25%	

Tablica 110: Požar otvorenog tipa, požari raslinja na otvorenom prostoru, ocjena kategorije utjecaja na društvenu stabilnost i politiku - prestanak funkcije kritične infrastrukture/objekata od javnog interesa za razdoblje duže od 10 dana

Društvena stabilnost i politika			
prestanak funkcije kritične infrastrukture/objekata od javnog interesa za razdoblje duže od 10 dana			
Kategorija	Posljedice	Kriterij – štete u % proračuna JLP(R)S	Ocjena (x)
1	Neznatne	<1%	
2	Malene	1 – 5%	X
3	Umjerene	5 – 15%	
4	Značajne	15 – 25%	
5	Kritične	>25%	

Objekti kritične infrastrukture i građevine od javnog društvenog interesa nisu ugrožene. S obzirom da je materijalna šteta na kritičnoj infrastrukturi i objektima od javnog i društvenog značaja manja od 1% proračuna općine, posljedice su neznatne.

Tablica 111: Požar otvorenog tipa, požari raslinja na otvorenom prostoru, zbirna ocjena posljedica po društvenu stabilnost i politiku

Društvena stabilnost i politika					
Zbirna ocjena kategorije posljedice velike nesreće					
Kategorija	Oštećena kritična infrastruktura	Oštećena kritična infrastruktura	Štete/gubici na građevinama od javnog društvenog značaja	Prestanak rada kritične infrastrukture ili građevina od javnog društvenog značaja na rok dulji od 10 dana	Zbirna ocjena (x)
1 Neznatne	X		X		X
2 Malene				X	
3 Umjerene					
4 Značajne					
5 Kritične					

Neće biti štete na objektima kritične infrastrukture niti na objektima od javnog društvenog značaja.

Posljedice na društvenu stabilnost i politiku nalaze se u *kategoriji 1 – neznatne posljedice*.

6.8.5.3. Požar otvorenog tipa, požari raslinja na otvorenom prostoru, zbirna ocjena posljedica

Tablica 112: Požar otvorenog tipa, požari raslinja na otvorenom prostoru, zbirna ocjena posljedica

Zbirna ocjena kategorije posljedice velike nesreće				
Kategorija	Život i zdravlje ljudi	Gospodarstvo	Društvena stabilnost i politika	Zbirna ocjena (x)
1 Neznatne			X	
2 Malene	X	X		X
3 Umjerene				
4 Značajne				
5 Katastrofalne				

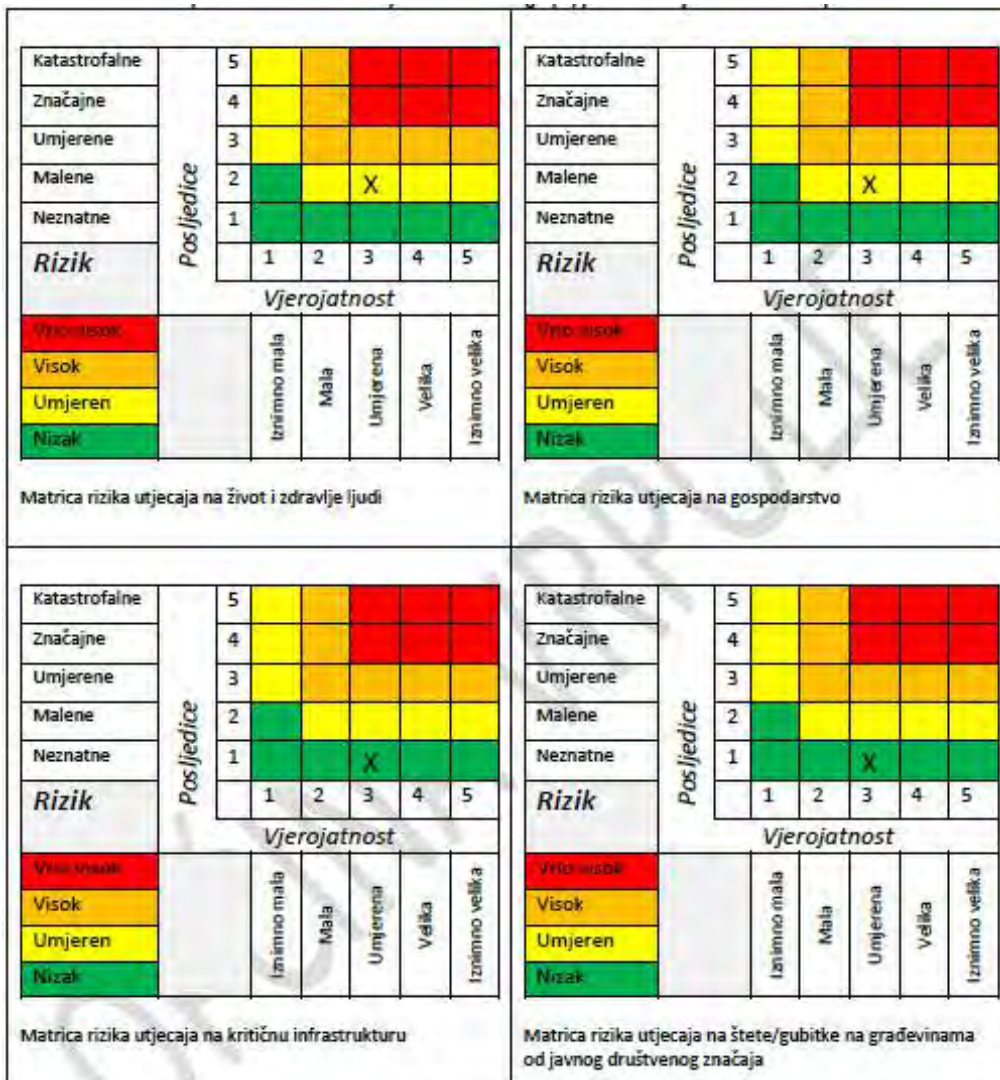
Zbirne posljedice ovise o posljedicama sva tri utjecaja na društvene vrijednosti i dobiju se kao srednja vrijednost kategorija život i zdravlje ljudi, gospodarstvo i društvena stabilnost i politika, što **određuje kategoriju 2 – malene posljedice.**

6.8.5.4. Podaci, izvori i metode izračuna

Opisano u točki 3. Procjene rizika

6.8.6. Utvrđivanje rizika preko matrice rizika

Grafički prikaz 44: Matrice rizika, Požar otvorenog tipa, požari raslinja na otvorenom prostoru



Katastrofalne	<i>Posljedice</i>	5	Yellow	Orange	Red	Red	Red	Red
Značajne		4	Yellow	Orange	Red	Red	Red	Red
Umjerene		3	Yellow	Orange	Orange	Orange	Orange	Orange
Malene		2	Green	Yellow	X	Yellow	Yellow	Yellow
Neznatne		1	Green	Green	Green	Green	Green	Green
Rizik			1	2	3	4	5	
		<i>Vjerojatnost</i>						
Visok		Iznimno mala	Mala	Umjerena	Velika	Iznimno velika		
Umjeren								
Nizak								
Matrica rizika utjecaja na prestanak funkcije kritične infrastrukture/objekata od javnog interesa za razdoblje duže od 10 dana								

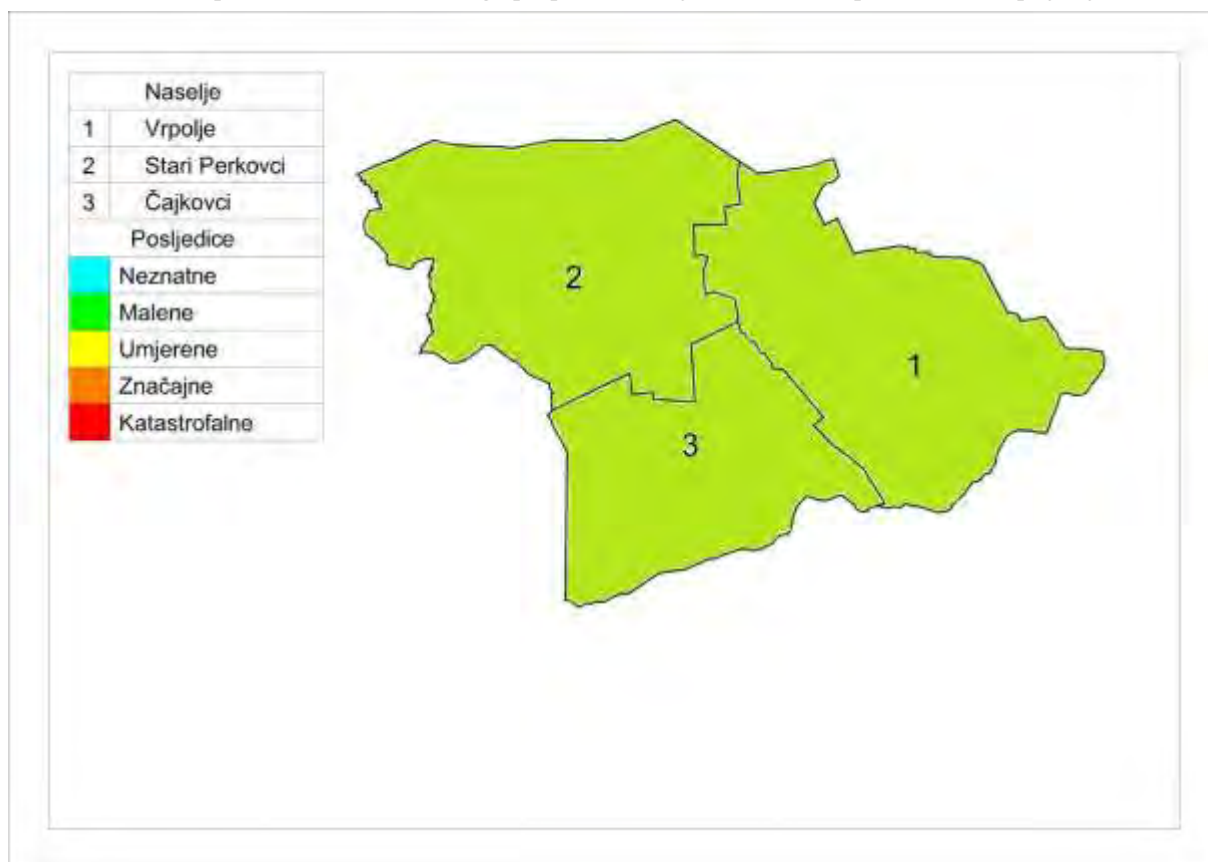
Katastrofalne	<i>Posljedice</i>	5	Yellow	Orange	Red	Red	Red	Red
Značajne		4	Yellow	Orange	Red	Red	Red	Red
Umjerene		3	Yellow	Orange	Orange	Orange	Orange	Orange
Malene		2	Green	Yellow	X	Yellow	Yellow	Yellow
Neznatne		1	Green	Green	Green	Green	Green	Green
Rizik			1	2	3	4	5	
		<i>Vjerojatnost</i>						
Visok		Iznimno mala	Mala	Umjerena	Velika	Iznimno velika		
Umjeren								
Nizak								
Zbirna matrica rizika društvena stabilnost i politika								

Grafički prikaz 45: Požar otvorenog tipa, požari raslinja na otvorenom prostoru zbirna matrica rizika

Katastrofalne	<i>Posljedice</i>	5	Yellow	Orange	Red	Red	Red	Red
Značajne		4	Yellow	Orange	Red	Red	Red	Red
Umjerene		3	Yellow	Orange	Orange	Orange	Orange	Orange
Malene		2	Green	Yellow	X	Yellow	Yellow	Yellow
Neznatne		1	Green	Green	Green	Green	Green	Green
Rizik			1	2	3	4	5	
		<i>Vjerojatnost</i>						
Visok		Iznimno mala	Mala	Umjerena	Velika	Iznimno velika		
Umjeren								
Nizak								

6.8.7. Karta prijeljje

Grafički prikaz 46: Požar otvorenog tipa, požari raslinja na otvorenom prostoru, karta prijeljje



6.9. Tehničko tehnološke nesreće, industrijske nesreće

Naziv scenarija, rizik : Nekontrolirano ispuštanje benzina prilikom snabdijevanja BP
Grupa rizika: Tehničko tehnološke nesreće
Rizik: Industrijske nesreće
Izvršitelji: Sukladno točki 10. Procjene rizika od velikih nesreća za područje Općine
Kratki opis scenarija:
Razmatrajući najgori mogući slučaj može se reći da bi do istog došlo u slučaju nesreće na BP Nikica Petrol. Za analizu najgoreg slučaja, pretpostavlja se da u eksploziji sudjeluje 10% zapaljive pare u oblaku. Na Benzinskoj postaji motorni benzin će uslijed eksplozije prouzročiti teža oštećenja ili rušenja benzinske postaje i okolnih stambeno-poslovnih objekata, te stradavanje radnika i stanovnika u okolnim objektima slučaju ovakve nesreće pretpostavlja se da ne bi došlo do nastanka štetnih posljedica van kruga BP.

6.9.1. Utjecaj na kritičnu infrastrukturu

Tablica 113: Prikaz utjecaja na kritičnu infrastrukturu

Utjecaj	Sektor
X	Energetika (proizvodnja, uključivo akumulacije i brane, prijenos, skladištenje, transport energenata i energije, sustavi za distribuciju).
X	Promet (cestovni, željeznički, zračni, pomorski i promet unutarnjim plovnim putovima).
Ne	Vodno gospodarstvo (regulacijske i zaštitne vodne građevine i komunalne vodne građevine).
Ne	Financije (bankarstvo, burze, investicije, sustavi osiguranja i plaćanja).
Ne	Javne službe (osiguranje javnog reda i mira, zaštita i spašavanje, hitna medicinska pomoć).
Ne	Komunikacijska i informacijska tehnologija (elektroničke komunikacije, prijenos podataka, informacijski sustavi, pružanje audio i audiovizualnih medijskih usluga)
Ne	Zdravstvo (zdravstvena zaštita, proizvodnja, promet i nadzor nad lijekovima)
Ne	Hrana (proizvodnja i opskrba hranom i sustav sigurnosti hrane, robne zalihe)
Ne	Proizvodnja, skladištenje i prijevoz opasnih tvari (kemijski, biološki, radiološki i nuklearni materijali)
Ne	Nacionalni spomenici i vrijednosti

6.9.2. Kontekst

Tehničko-tehnološke katastrofe ili velike nesreće u gospodarskim objektima nastaju kao posljedica nesretnog događaja uzrokovanog ljudskom nepažnjom, nemarnošću ili namjerom izazivanja krizne situacije. Također mogu nastati kao posljedica tehničkog kvara strojeva u lancu proizvodnje ili distribucije, te kao posljedica djelovanja vanjskih prirodnih sila ili drugih oblika vanjskog utjecaja (udar groma, potresa, poplave, olujnih i orkanskih udara vjetera itd.). Ovakve velike nesreće izazivaju posljedice na stanovništvo, materijalna i kulturna dobra, te na infrastrukturne objekte.

Na području Općine temeljna gospodarska aktivnost je poljodjelstvo, a slabo su razvijeni obrtništvo, trgovina i usluge.

Značajnije zagađivanje okoline može nastati neracionalnom i nekontroliranom primjenom raznih kemijskih i drugih sredstava u poljoprivrednoj proizvodnji i u gospodarskim subjektima koji vrše skladištenje istih.

Prekomjerna uporaba opasnih sredstava, te nezgode prilikom transporta ili skladištenja, mogu štetno utjecati na tlo i posredno na vodotoke i podzemne vode uništavanjem životinjskog svijeta i trovanjem ljudi.

Na prostoru Općine veće količine opasnih tvari uskladištene su u objektima slijedećih pravnih osoba:
o Benzinska postaja Petrol, Hrvatskih branitelja 23, 35 210 Vrpolje,
o Benzinska postaja Nikica d.o.o. Bana Jelačića 21, 35 210 Vrpolje,
o Plinacro d.o.o. Savska cesta 88a Zagreb - Magistralni plinovod DN 400 Sl. Brod – Negoslavci,
o JANAF d.d. terminal Slavonski Brod, Vrpolje, Sopot, Mirkovci, Sotin Dunav.

U sklopu benzinske postaje PETROL smještena je trgovina 20 m², restoran 30 m², praonica automobila, te mehanička i vulkanizerska radionica 100 m².

Benzinsku postaju čine pet podzemnih spremnika za uskladištenje zapaljivih tekućina: benzin, diesel gorivo i lož ulje, od čega su dva spremnika pregrađena.

Tablica 114: Kapaciteti spremnika na Benzinskoj postaji Petrol, Hrvatskih branitelja 23, 35 210 Vrpolje

Naziv gospodarskog subjekta i adresa	Broj lok. op. tvari	Vrsta opasne tvari	Spremnik kapaciteta (m ³)	Indeks opasnosti	Vrsta opasnosti	Način skladištenja opasne tvari
Benzinska postaja Petrol, J. J. Strossmayera bb Vrpolje	5	LOŽ ULJE	63	D=2 značajne posljedice	istjecanje, požar, eksplozija	podzemni spremnici
		DIESEL	53	D=2 značajne posljedice		
		BENZIN	53	D=2 značajne posljedice		
		DIESEL	19	D=2 značajne posljedice		podzemni pregrađeni spremnici
			34			
			19			
DIESEL	34	D=2 značajne posljedice				

Benzinsku postaju Petrol d.o.o. čine dva pregrađena podzemna spremnika za uskladištenje zapaljivih tekućina benzin, diesel gorivo i lož ulje.

Tablica 115: Kapaciteti spremnika na Benzinskoj postaji Nikica, B. Jelačića 21, 35 210 Vrpolje

Naziv gospodarskog subjekta i adresa	Broj lok. op. tvari	Vrsta opasne tvari	Spremnik kapaciteta (m ³)	Indeks opasnosti	Vrsta opasnosti	Način skladištenja opasne tvari
Benzinska postaja Nikica	2	DIESEL	20	D=2 značajne posljedice	istjecanje, požar, eksplozija	podzemni pregrađeni spremnici
			10			
		BENZIN	15	D=2 značajne posljedice		
			15			

Karakteristike postrojenja Plinacro d.o.o. Savska cesta 88a Zagreb,
- Magistralni plinovod DN 400 Sl. Brod – Negoslavci.

Na području Općine izgrađena je opskrba mreža za distribuciju plina. Distribucijski rasplet započinje na MRS-i u Strizivojnoj i pokriva sva tri naselja Općine Vrpolje (pravcem Vrpolje – Čajkovci -Stari Perkovci).

Područjem Općine položen je i vod s kojeg se opskrbljuju plinoopskrbne mreže u Općinama Velika Kapanica i Slavonski Šamac.

Na prostoru Općine Vrpolje nalazi se i magistralni plinovod DN 400 Slavonski Brod – Negoslavci, dionica BIS Andrijevci – BIS Strizivojna, koji prolazi područjem Općina Donji Andrijevci i Vrpolje, te prelazi na područje Osječko-baranjske županije.

Na dijelu trase plinovoda koja prolazi područjem Općine Vrpolje plinovod je položen poljoprivrednim zemljištem dijelom duž željezničke pruge Slavonski Brod – Vrpolje – Vinkovci, a zona ugroženosti zahvaća južni dio naselja Stari Perkovci uz željezničku postaju.

Na predmetnom dijelu dionice trase plinovoda zona ugroženosti zahvaća slijedeće značajnije infrastrukturne objekte:

Tablica 116: Ugroženi značajniji infrastrukturni objekti na dionici plinovoda BIS Andrijevci – BIS Strizivojna

1.	Prometnice
a)	dio željezničke pruge Slavonski Brod – Vrpolje
b)	lokalne prometnice i putove Stari Perkovci – Čajkovci
2.	Dio trase naftovoda u vlasništvu JANAF-a duž koje je položen predmetni plinovod
3.	Vodni objekti: vodotoci, melioracijski kanali, nasipi uz vodotoke, retencije i sl.
a)	vodotok luganovica na mjestu sjecišta s trasom plinovoda
b)	vodotok Mantek na mjestu sjecišta s trasom plinovoda
4.	Dalekovod južno od naselja Stari Perkovci

Tablica 117: Analiza rizika za područje oko magistralnog plinovoda DN 400 Slavonski Brod - Negoslavci

Objekt	Rodnja	Opasnost, količina	Vrsta rizika	Ugroženi objekt	Posljedice	Ozbiljnost posljedice:				V	P	Primjedbe
						Z	O	I	B			
Dionica plinovoda: BIS Andrijevci BIS Strizivojna	Transport plina plinovodom	ukupno 50,071	eksplozija/požar -istjecanje -zapaljenje - širenje udarnog vala -širenje produkata izgaranja i emisija topline	život: - stanovništvo u ugroženom području - zaposlenici, - interventne jedinice - vatrogasci imovina: - roba, - objekti, - vozila, - oprema	život: - smrtni slučajevi - ozljede/gušenje - smrtonosno djelovanje do 200 m, štetno djelovanje do 110 m imovina: uništavanje robe, objekata, vozila i opreme	4	1	2	4	2	0	VRLO OZBILJNE posljedice, Djelovanje: preventivne mjere i planiranje intervencije lokalna spasilačka/ vatro-gasna služba

Izvor: Operativni plan intervencija u zaštiti okoliša Brodsko-posavske županije, 2008.

Grafički prikaz 47: JANAF d.d. terminal Slavonski Brod



Karakteristike postrojenja JANAF d.d. terminal Slavonski Brod, Vrpolje, Sopot, Mirkovci, Sotin Dunav.

Cijevni transport energenata prisutan je danas kao magistralni naftovod za međunarodni transport JANAF. Naftovod je projektiran tako da uz maksimalni tlak koji se može pojaviti u tranzitnim situacijama, podnese i vanjska opterećenja uslijed temperaturnih promjena i potresa. Nakon izgradnje sve naftovodne dionice su tlačno ispitane čime je dokazana njihova nepropusnost i čvrstoća.

Tablica 118: Karakteristike naftovoda na dionici koja prolazi područjem Općine Vrpolje

Naziv gospodarskog subjekta i adresa	Broj lok. op. tvari	Vrsta opasne tvari	Količina opasne tvari (t)	Indeks opasnosti	Vrsta opasnosti	Način skladištenja opasne tvari	Max. doseg učinka (m)
JANAF d.d. - Terminal Sl. Brod, Vrpolje, Sopot, Mirkovci, Sotin Dunav	6	NAFTA	25.571	D=5 katastrofalne posljedice	istjecanje, požar, eksplozija para	trasa naftovoda i 5 blok stanica	550 - izračun za mjesto gdje trasa naftovoda prolazi najbliže naseljenim mjestima – pokraj Sl. Broda

Izvor: Plan intervencija u zaštiti okoliša Brodsko-Posavske županije Slavonski Brod, siječanj 2005. godine i revizija 2008. godine

Na predmetnom dijelu dionice trase naftovoda zona ugroženosti zahvaća slijedeće značajnije infrastrukturne objekte:

Tablica 119: Ugroženi značajniji infrastrukturni objekti na trasi naftovoda u Općini Vrpolje

1.	Prometnice
a.	dio željezničke pruge Slavonski Brod – Vrpolje
b.	lokalne prometnice i putove Stari Perkovci – Čajkovci
2.	Dio trase plinovoda duž koje je položen predmetni naftovod
3.	Vodni objekti; vodotoci, melioracijski kanali, nasipi uz vodotoke, retencije i sl.
a.	vodotok Iuganovica na mjestu sjecišta s trasom naftovoda
b.	vodotok Mantek na mjestu sjecišta s trasom naftovoda
4.	Dalekovod južno od naselja Stari Perkovci

Najčešći mogući uzroci izvanrednog događaja na naftovodu mogu biti: oštećenje naftovoda i cijevne armature, nepridržavanje sigurnim radnim postupcima pri redovnom radu i poslovima održavanja, elementarne nepogode.

Za potrebe izrade ove Procjene i izračuna posljedica od izvanrednog događaja od tehničko tehnoloških nesreća u gospodarskim subjektima uzet je scenarij nekontroliranog ispuštanja iz nadzemnog spremnika na benzinskoj postaji BP Nikica Petrol u Vrpolju, kao najgori mogući slučaj s obzirom na vrstu, količinu i smještaj opasne tvari u prostoru.

Slika 2: Nikica d.o.o., benzinska postaja, Vrpolje, Bana Jelačića 29.



6.9.2.1. Ugroženo područje

Ugroženo područje je lokacija pravne osobe i okolni prostor u radijusu od 155 m.

6.9.2.2. Prostor štetnog utjecaja, ugroženo stanovništvo i gospodarski subjekti

Predmetna benzinska postaja se nalazi u užem centru naselja Vrpolje na adresi Josipa Bana Jelačića 35.

Kretanje vozila po BP je dvosmjerno. Ulaz na BP je iz oba smjera. BP je okružena obiteljskim kućama i većim gospodarskim subjektima. U neposrednoj blizini je zgrada općine, trgovački centar Boso sa velikim parkiralištem, trgovina NTL.

Grafički prikaz 48: Prostor štetnog utjecaja



6.9.3. Uzrok

6.9.3.1. Razvoj događaja koji je prethodio velikoj nesreći

Uslijed nepažnje došlo je do ispuštanja goriva u okoliš u trenutku pretakanja goriva iz autocisterne u spremnik.

6.9.3.2. Okidač koji je uzrokovao veliku nesreću

Unatoč pravovremenoj intervenciji dolazi do ispuštanja benzinskog goriva i disperzije u okoliš.

6.9.4. Opis događaja

Sukladno kontekstu i jedinstvenim mjerilima posljedice su dane u nastavku.

6.9.5. Matrice rizika

6.9.5.1. Vjerojatnost događaja

Tablica 120: Tehničko tehnološke nesreće, industrijske nesreće, određivanje vjerojatnosti događaja

Kategorija	Kvalitativna	Vjerojatnost/frekvencija		Ocjena kategorije vjerojatnosti*
		Vjerojatnost	Frekvencija	
1	Iznimno mala	<1%	1 događaj u 100 godina i rjeđe	
2	Malene	1 – 5%	1 događaj u 20 do 100 godina	
3	Umjerena	5 – 50%	1 događaj u 2 do 20 godina	X
4	Velika	51 – 98%	1 događaj u 1 do 2 godina	
5	Iznimno velika	>98%	1 događaj godišnje ili češće	

* Vjerojatnost pojave označena je oznakom ×22

6.9.5.2. Posljedice

6.9.5.2.1. Posljedice na život i zdravlje ljudi

Tablica 121: Tehničko tehnološke nesreće, industrijske nesreće - ocjena kategorije utjecaja na život i zdravlje ljudi

Život i zdravlje ljudi			
Kategorija	Posljedice	Kriterij % osoba JLP(R)S	Ocjena (x)
1	Neznatne	²² 6<0,001	
2	Malene	0,001 – 0,0046	
3	Umjerene	0,0047 – 0,011	
4	Značajne	0,012 – 0,035	
5	Iznimno velike	0,036 ili više	X

Ugroženo područje je prostor benzinske postaje i okolni prostor u radijusu 155 m. Tijekom jutarnje smjene kad je frekventnost kretanja ljudi po ulici Ž 4202, u okolnim objektima i oko same benzinske postaje najveća, biti će ugroženo (unutar radijusa ugroze) oko 500-tinjak osoba (zaposlenici i korisnici okolnih objekata i same BP te učesnici u prometu po Ž 4202 i stanovnici okolnih obiteljskih kuća).

Prema vjerojatnosti, worst-case spada u razred 1., te posljedice po život i zdravlje u takvom slučaju mogu biti ozbiljne.

Za određivanje potencijala rizika potrebno je izračunati vanjske posljedice – broj smrtnih slučajeva po nesreći, prema slijedećem izrazu:

$Cd,t = P \times d \times fp \times fu$ gdje su: Cd,t – broj smrtnih slučajeva po nesreći,

22 Procjena je prihvatljiva s obzirom na djelomičnu dostupnost statističkih i drugih podataka za posljedice industrijskih nesreća budući da nisu dostupni rezultati simulacija pravne osobe sa mogućim posljedicama od izvanrednog događaja, uključujući i analizu najgoreg mogućeg slučaja, s proračunom zona ugroženosti kao i mogućih posljedica tehničko tehnoloških nesreća na postrojenjima po ljude, objekte i okoliš ili na funkcioniranje objekata kritične infrastrukture i posljedica u tim slučajevima.

23 Uzima se u obzir ako je uslijed posljedica nesreće stradala bar jedna osoba.

P – pogođeno područje (ha),

d – gustoća naseljenosti u pogođenom području unutar pogođenog pojasa (osoba/ha),

fp - korekcijski čimbenik područja za rasprostranjenost stanovništva u pogođenom području,

fu - korekcijski čimbenik ublažavajućih učinaka

Iz tablica koje se nalaze u Priručniku²⁴ očitane su slijedeće vrijednosti navedenih parametara:

$P = 1.55$ ha; $d = 500$ osoba/ha; $fp = 0,4$; $fu = 0,05$

pa je potencijal rizika $Cd,t = 1.55 \times 500 \times 0,4 \times 0,05 = 15,5$ Iz dijagrama: za 0 – 25% smrtnih slučajeva po nesreći → razred posljedica = 1.

U zoni smrtnosti nalazi se oko 20-tak osoba (zaposlenici i korisnici BP, osobe na dijelu parkirališta KTC-a, zaposlenici osiguravajućih društva uz Stanicu za tehnički pregled te učesnici u prometu na D 38 i stanovnici najbližih obiteljskih kuća).

Posljedice na život i zdravlje ljudi nalaze se u **kategoriji 5 – katastrofalne posljedice**.

6.9.5.2.2. Posljedice na gospodarstvo

Tablica 122: Tehničko tehnološke nesreće, industrijske nesreće - ocjena kategorije utjecaja na gospodarstvo

Gospodarstvo			
Kategorija	Posljedice	Kriterij – štete u % proračuna JLP(R)S	Ocjena (x)
1	Neznatne	<1%	
2	Malene	1 – 5%	
3	Umjerene	5 – 15%	X
4	Značajne	15 – 25%	
5	Katastrofalne	>25%	

Unutar zone ugroza nalaze se stambeni objekti, koji su smješteni sa obje strane od lokacije i pretrpjeli bi lakša oštećenja pri čemu se prvenstveno misli na pucanje prozorskih stakala na objektima. Ne očekuju se štete izvan lokacije pravne osobe.

Posljedice po okoliš su ograničene, posljedice po imovinu su ozbiljne, brzina razvijanja mogućeg akcidenta razreda 5 (bez upozorenja), pa su prioriteti u razredu B, što je u granicama „prihvatljivog rizika“.

Procijenjena šteta iznosi oko 1.400.000,00 kn što je oko 6 % proračuna Općine.

Posljedice na gospodarstvo nalaze se u **kategoriji 3 – umjerene posljedice**.

²⁴ Priručnik za razvrstavanje i utvrđivanje prioriteta među rizicima izazvanim velikim nesrećama u procesnoj i srodnim industrijama(IAEA-TECDOC-727)

6.9.5.2.3. Posljedice na društvenu stabilnost i politiku

Ocjena posljedica definira se kao srednja vrijednost kategorija iz sljedećih tablica:

Tablica 123: Tehničko tehnološke nesreće, industrijske nesreće - ocjena kategorije utjecaja na društvenu stabilnost i politiku - oštećena kritična infrastruktura

Društvena stabilnost i politika			
oštećena kritična infrastruktura			
Kategorija	Posljedice	Kriterij – štete u % proračuna JLP(R)S	Ocjena (x)
1	Neznatne	<1%	X
2	Malene	1 – 5%	
3	Umjerene	5 – 15%	
4	Značajne	15 – 25%	
5	Katastrofalne	>25%	

Tablica 124: Tehničko tehnološke nesreće, industrijske nesreće , ocjena kategorije utjecaja na društvenu stabilnost i politiku - štete/gubici na građevinama od javnog društvenog značaja

Društvena stabilnost i politika			
Štete/gubici na građevinama od javnog društvenog značaja			
Kategorija	Posljedice	Kriterij – štete u % proračuna JLP(R)S	Ocjena (x)
1	Neznatne	<1%	
2	Malene	1 – 5%	X
3	Umjerene	5 – 15%	
4	Značajne	15 – 25%	
5	Katastrofalne	>25%	

Tablica 125: Tehničko tehnološke nesreće, industrijske nesreće , ocjena kategorije utjecaja na društvenu stabilnost i politiku - prestanak funkcije kritične infrastrukture/objekata od javnog interesa za razdoblje duže od 10 dana

Društvena stabilnost i politika			
prestanak funkcije kritične infrastrukture/objekata od javnog interesa za razdoblje duže od 10 dana			
Kategorija	Posljedice	Kriterij – štete u % proračuna JLP(R)S	Ocjena (x)
1	Neznatne	<1%	
2	Malene	1 – 5%	X
3	Umjerene	5 – 15%	
4	Značajne	15 – 25%	
5	Katastrofalne	>25%	

U radijusu štetnog utjecaja nalaze se građevine od javnog društvenog interesa odnosno zgrada općine. Građevine od javnog društvenog značaja pretrpjeli bi lakša oštećenja pri čemu se prvenstveno misli na pucanje prozorskih stakala na objektima. Poteškoće su moguće u osiguravanju normalnog funkcioniranja institucija od javnog značaja.

Tablica 126: Tehničko tehnološke nesreće, industrijske nesreće , zbirna ocjena posljedica po društvenu stabilnost i politiku

Društvena stabilnost i politika				
Zbirna ocjena kategorije posljedice velike nesreće				
Kategorija	Oštećena kritična infrastruktura Oštećena kritična infrastruktura	Štete/gubici na građevinama od javno društvenog značaja	Prestanak rada kritične infrastrukture ili građevina od javno društvenog značaja na rok dulji od 10 dana	Zbirna ocjena (x)
1 Neznatne	X			
2 Malene		X	X	X
3 Umjerene				
4 Značajne				
5 Katastrofalne				

Posljedice na društvenu stabilnost i politiku nalaze se u *kategoriji 2 – malene posljedice*.

6.9.5.3. Tehničko tehnološke nesreće, industrijske nesreće, zbirna ocjena posljedica

Tablica 127: Tehničko tehnološke nesreće, industrijske nesreće , zbirna ocjena posljedica

Zbirna ocjena kategorije posljedice velike nesreće				
Kategorija	Život i zdravlje ljudi	Gospodarstvo	Društvena stabilnost i politika	Zbirna ocjena (x)
1 Neznatne				
2 Malene			X	
3 Umjerene		X		X
4 Značajne				
5 Katastrofalne	X			

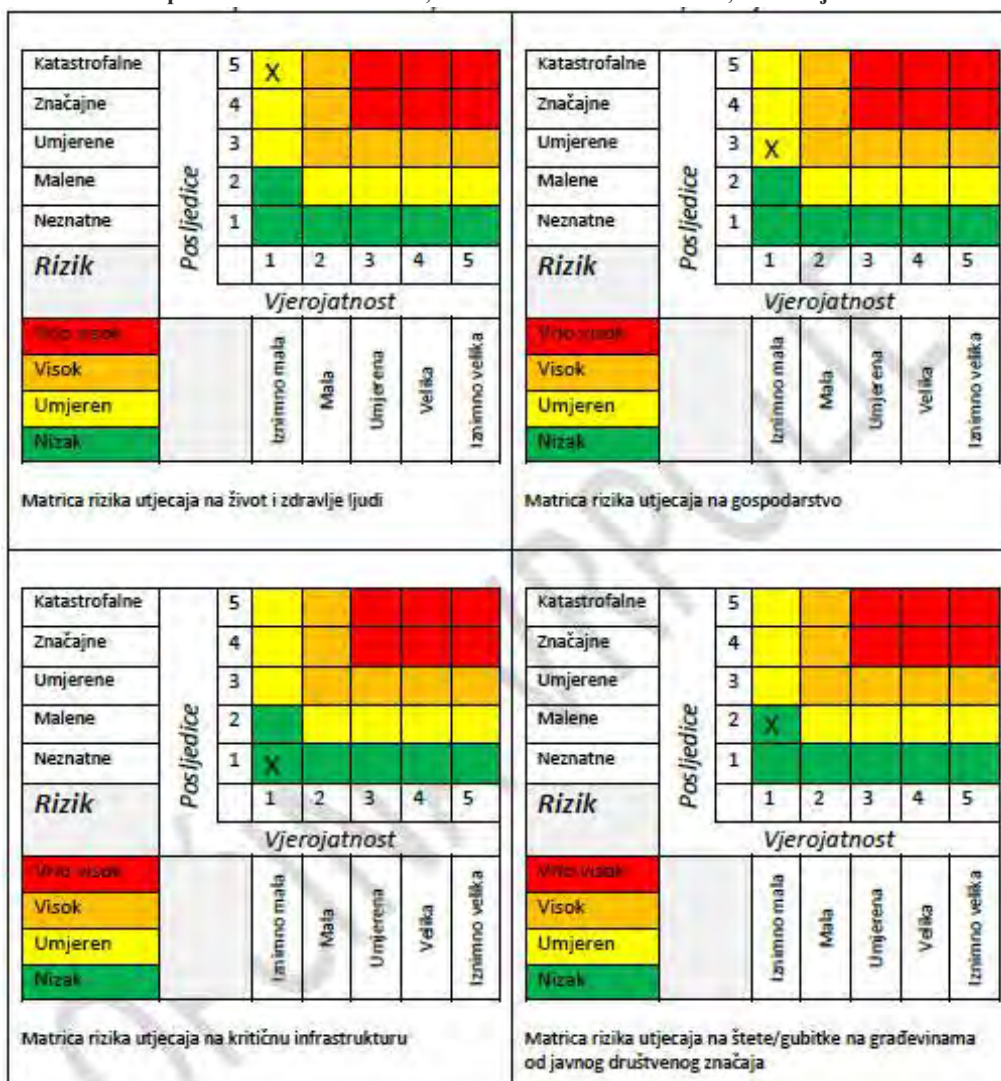
Zbirne posljedice ovise o posljedicama sva tri utjecaja na društvene vrijednosti i dobiju se kao srednja vrijednost kategorija život i zdravlje ljudi, gospodarstvo i društvena stabilnost i politika, što određuje **kategoriju 3 – umjerene posljedice**.

6.9.5.4. Podaci, izvori i metode izračuna

Opisano u točki 3. Procjene rizika

6.9.6. Utvrđivanje rizika preko matrice rizika

Grafički prikaz 49: Matrice rizika, Tehničko tehnološke nesreće, industrijske nesreće



Katastrofalne	<i>Posljedice</i>	5	■	■	■	■	■	■
Značajne		4	■	■	■	■	■	■
Umjerene		3	■	■	■	■	■	■
Malene		2	X	■	■	■	■	■
Neznatne		1	■	■	■	■	■	■
Rizik			1	2	3	4	5	
Udio rizik			<i>Vjerojatnost</i>					
Visok			Iznimno mala	Mala	Umjerena	Velika	Iznimno velika	
Umjeren								
Nizak								
Matrica rizika utjecaja na prestanak funkcije kritične infrastrukture/objekata od javnog interesa za razdoblje duže od 10 dana								

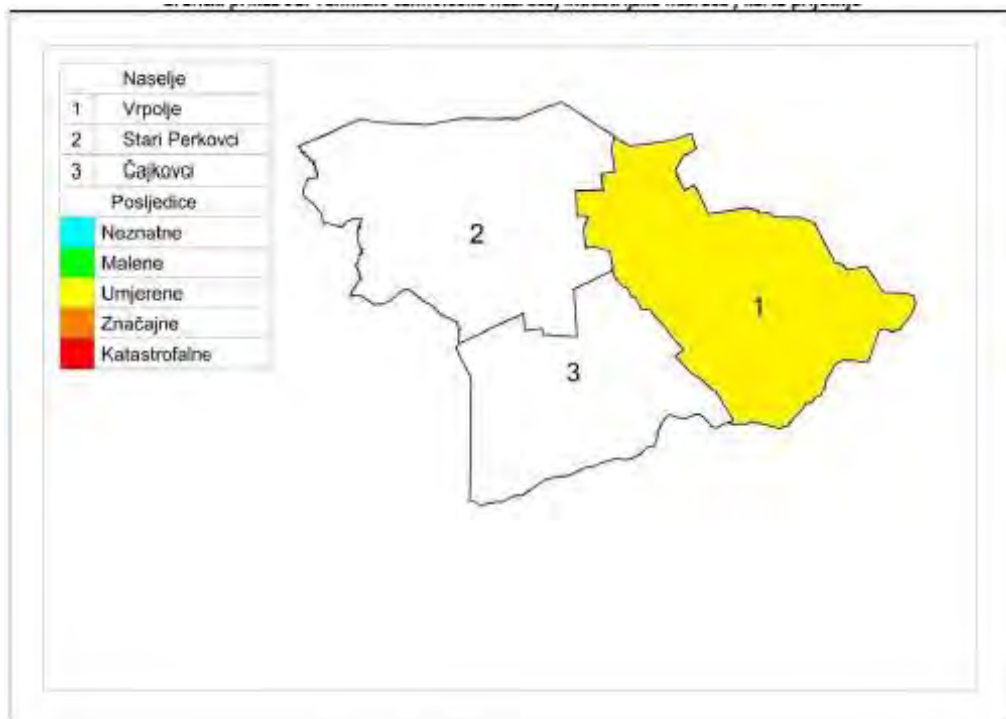
Katastrofalne	<i>Posljedice</i>	5	■	■	■	■	■	■
Značajne		4	■	■	■	■	■	■
Umjerene		3	■	■	■	■	■	■
Malene		2	X	■	■	■	■	■
Neznatne		1	■	■	■	■	■	■
Rizik			1	2	3	4	5	
Udio rizik			<i>Vjerojatnost</i>					
Visok			Iznimno mala	Mala	Umjerena	Velika	Iznimno velika	
Umjeren								
Nizak								
Zbirna matrica rizika društvena stabilnost i politika								

Grafički prikaz 550: Tehničko tehnološke nesreće, industrijske nesreće, zbirna matrica rizika

Katastrofalne	<i>Posljedice</i>	5	■	■	■	■	■
Značajne		4	■	■	■	■	■
Umjerene		3	X	■	■	■	■
Malene		2	■	■	■	■	■
Neznatne		1	■	■	■	■	■
Rizik			1	2	3	4	5
Udio rizik			<i>Vjerojatnost</i>				
Visok			Iznimno mala	Mala	Umjerena	Velika	Iznimno velika
Umjeren							
Nizak							

6.9.7. Karta prijetnje

Grafički prikaz 51: Tehničko tehnološke nesreće, industrijske nesreće , karta prijetnje



6.10. Tehničko tehnološke nesreće u prometu

Naziv scenarija, rizik : Prometna nezgoda, ispuštanje benzina iz spremnika cisterne
Grupa rizika: Tehničko tehnološke nesreće u prometu
Rizik: Tehničko tehnološke nesreće u cestovnom prometu
Izvršitelji: Sukladno točki 10. Procjene rizika od velikih nesreća za područje Općine
Kratki opis scenarija:
Prijevoz opasnih tvari na promatranom području dozvoljen je samo u svrhu opskrbe gospodarskih subjekata, benzinskih postaja i stanovišta.
Kao scenariji za najgori mogući slučaj uzeta je hipotetička situacija u kojoj je došlo do prometne nesreće u kojoj je sudjelovao kamion cisterna sa punim spremnikom benzina, pri čemu je došlo do ispuštanja benzina iz spremnika. Istjecanje opasnih tvari dogodilo se kao posljedica prometne nezgode na kružnom toku pri skretanju cisterne u ulicu Josipa Bana Jelačića.

6.10.1. Utjecaj na kritičnu infrastrukturu

Tablica 128: Prikaz utjecaja na kritičnu infrastrukturu

Utjecaj	Sektor
X	Energetika (proizvodnja, uključivo akumulacije i brane, prijenos, skladištenje, transport energenata i energije, sustavi za distribuciju).
X	Promet (cestovni, željeznički, zračni, pomorski i promet unutarnjim plovnim putovima).
Ne	Vodno gospodarstvo (regulacijske i zaštitne vodne građevine i komunalne vodne građevine).
Ne	Financije (bankarstvo, burze, investicije, sustavi osiguranja i plaćanja).
Ne	Javne službe (osiguranje javnog reda i mira, zaštita i spašavanje, hitna medicinska pomoć).
Ne	Komunikacijska i informacijska tehnologija (elektroničke komunikacije, prijenos podataka, informacijski sustavi, pružanje audio i audiovizualnih medijskih usluga)
Ne	Zdravstvo (zdravstvena zaštita, proizvodnja, promet i nadzor nad lijekovima)
Ne	Hrana (proizvodnja i opskrba hranom i sustav sigurnosti hrane, robne zalihe)
Ne	Proizvodnja, skladištenje i prijevoz opasnih tvari (kemijski, biološki, radiološki i nuklearni materijali)
Ne	Nacionalni spomenici i vrijednosti

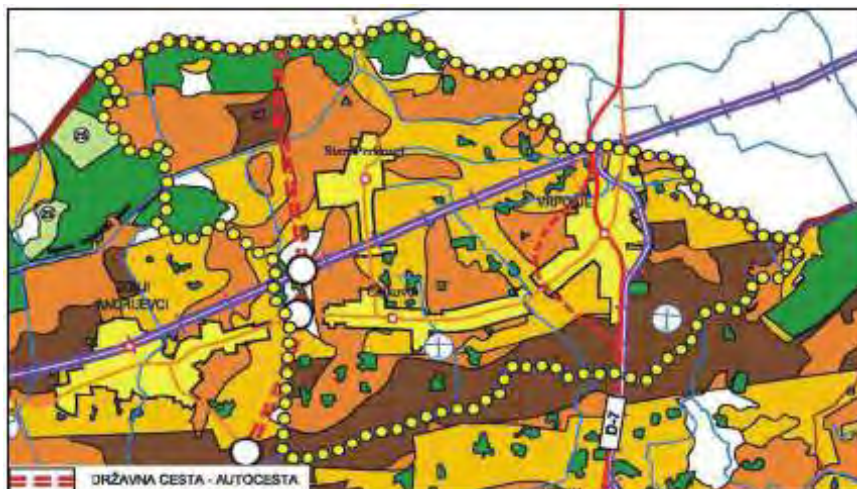
6.10.2. Kontekst

Tehničko-tehnološke katastrofe ili velike nesreće u cestovnom prometu nastaju kao posljedica prometnih nesreća u kojima su sudionici kamioni/cisterne koje prevoze opasne ili kao posljedica ne primjenjivanja sigurnosnih mjera prilikom transporta.

Geoprometni položaj Općine Vrpolje sa stajališta prometne povezanosti je povoljan. Mrežu sustava cestovnog prometa na prostoru Općine Vrpolje čine državne ceste, županijske ceste, lokalne i nerazvrstane ceste, te šumski i poljski putovi.

Sjeverno-zapadnim dijelom Općine prolazi autocesta – državna cesta A-5. Frekvencija prometa je izrazito velika, te postoji opasnost od prometnih nesreća u kojima bi došlo do prevrtanja transportnih sredstava koja prevoze opasne tvari i kemikalije, naftu i ostale derivate, te tako i do onečišćenja obradivih površina i melioracijskih kanala. Trasa autoceste A-5 prolazi kroz nenaseljeni dio Općine i izgrađena je na poljoprivrednim zemljištima Općine.

Grafički prikaz 52: Trasa državne ceste – autoceste A-5 na području Općine Vrpolje



U postojećem stanju cestovnom mrežom Općine Vrpolje dominira trasa državne ceste D-7 (GP Duboševica-B.Manastir-Osijek-Đakovo-Slavonski Šamac) smještena u istočnom dijelu prostora Općine.

Prostorom Općine prolazi i trasa značajne županijske ceste Ž 4202, koja povezuje sva naselja od Starih Mikanovaca do Bartolovaca, tj. naselja nastala u prelaznom dijelu između Savske nizine i početka padina Dilj gore.

Manji značaj, te stoga i manju opasnost imaju prometnice kao što su županijska cesta Ž-4202 i županijska cesta Ž-4190, te lokalna cesta L-44127.

6.10.2.1. Ugroženo područje

Nesreća se dogodila na kružnom toku pri skretanju kamiona cisterne u ulicu Josipa Bana Jelačića.

Grafički prikaz 53: Analiza dosega ugroze u najgorem mogućem slučaju



6.10.2.2. Prostor štetnog utjecaja, ugroženo stanovništvo i gospodarski subjekti

Istjecanje opasnih tvari dogodilo se kao posljedica prometne nezgode na kružnom toku pri skretanju u ulicu Josipa Bana Jelačića. Kao posljedica nekontroliranog ispuštanja dogodila bi se eksplozija sa štetnim učinkom u radijusu 200 m. U zoni ugroze našli bi se veliki broj kuća individualne izgradnje i mnogi društveni i gospodarski subjekti.

6.10.3. Uzrok

Prilikom prijevoza opasnih tvari došlo je do prometne nesreće u kojoj je sudjelovao kamion koji je prevezio puni spremnik benzina.

6.10.3.1. Razvoj događaja koji je prethodio velikoj nesreći

Uslijed neprilagođene vožnje i nepoštivanja prometnih propisa osobno vozilo je oduzelo prednost kamionu koji je prevezio opasne tvari. Vozač kamiona u želji da izbjegne prometnu nesreću naglo je skrenu i prevrnuo se.

6.10.3.2. Okidač koji je uzrokovao veliku nesreću

Prilikom pada kamiona ošteti se spremnik u kojem se nalazio benzin i dolazi do njegova ispuštanja.

6.10.4. Opis događaja

Sukladno kontekstu i jedinstvenim mjerilima sljedeće su kategorije posljedica.

6.10.5. Matrice rizika

6.10.5.1. Vjerojatnost događaja

Događaj do sad nije zabilježen pa se pretpostavlja da je vjerojatnost događaja izuzetno mala²⁵.

Tablica 129: Tehničko tehnološke nesreće u cestovnom prometu , određivanje vjerojatnosti događaja

Kategorija	Kvalitativna	Vjerojatnost/frekvencija		Ocjena kategorije vjerojatnosti*
		Vjerojatnost	Frekvencija	
1	Iznimno mala	<1%	1 događaj u 100 godina i rjeđe	X
2	Malene	1 – 5%	1 događaj u 20 do 100 godina	
3	Umjerena	5 – 50%	1 događaj u 2 do 20 godina	
4	Velika	51 – 98%	1 događaj u 1 do 2 godina	
5	Iznimno velika	>98%	1 događaj godišnje ili češće	

* Vjerojatnost pojave označena je oznakom ×

6.10.5.2. Posljedice

6.10.5.2.1. Posljedice na život i zdravlje ljudi

Tablica 130: Tehničko - tehnološke nesreće u cestovnom prometu - ocjena kategorije utjecaja na život i zdravlje ljudi

Život i zdravlje ljudi			
Kategorija	Posljedice	Kriterij % osoba JLP(R)S	Ocjena (x)
1	Neznatne	²⁶ 6<0,001	
2	Malene	0,001 – 0,0046	
3	Umjerene	0,0047 – 0,011	
4	Značajne	0,012 – 0,035	
5	Iznimno velike	0,036 ili više	

²⁵ Procjena je prihvatljiva s obzirom na djelomičnu dostupnost statističkih i drugih podataka za posljedice na cestovni promet budući da nisu dostupni rezultati simulacija pravne osobe sa mogućim posljedicama od izvanrednog događaja, uključujući i analizu najgoreg mogućeg slučaja, s proračunom zona ugroženosti kao i mogućih posljedica tehničko tehnoloških nesreća na postrojenjima po ljude, objekte i okoliš ili na funkcioniranje objekata kritične infrastrukture i posljedica u tim slučajevima.

²⁶ Uzima se u obzir ako je uslijed posljedica nesreće stradala bar jedna osoba.

Nesreća Istjecanje opasnih tvari dogodilo se kao posljedica prometne nezgode na kružnom toku pri skretanju kamiona cisterne u ulicu Josipa Bana Jelačića. Kao posljedica nekontroliranog ispuštanja dogodila bi se eksplozija sa štetnim učinkom u radijusu 200 m.

U zoni ugroženosti zbog istjecanja opasnih tvari kao posljedice prometne nezgode je veliki broj kuća individualne izgradnje i mnogi društveni i gospodarski subjekti (ugroženo je oko 300 stanovnika). U slučaju akcidenta moguća je maksimalna ugroženost cca 300 osoba.

Za određivanje potencijala rizika potrebno je izračunati vanjske posljedice – broj smrtnih slučajeva po nesreći, prema slijedećem izrazu:

$C_{d,t} = P \times [\text{simbol}] \times f_p \times f_u$ gdje su: $C_{d,t}$ – broj smrtnih slučajeva po nesreći, P – pogođeno područje (ha), $[\text{simbol}]$ – gustoća naseljenosti u pogođenom području unutar pogođenog pojasa (osoba/ha), f_p - korekcijski čimbenik područja za rasprostranjenost stanovništva u pogođenom području, f_u - korekcijski čimbenik ublažavajućih učinaka. Iz tablica koje se nalaze u Priručniku1 očitane su slijedeće vrijednosti navedenih parametara: $P = 0,20$ ha; $[\text{simbol}] = 300$ osoba/ha; $f_p = 0,4$; $f_u = 1$

pa je potencijal rizika $C_{d,t} = 0,27 \times 300 \times 0,4 \times 1 = 24$ Iz dijagrama: za 26 – 50 smrtnih slučajeva po nesreći → razred posljedica = 2.

Posljedice na život i zdravlje ljudi nalaze se u **kategoriji 5 – katastrofalne posljedice**.

6.10.5.2.2. Posljedice na gospodarstvo

Tablica 131: Tehničko - tehnološke nesreće u cestovnom prometu - ocjena kategorije utjecaja na gospodarstvo

Gospodarstvo			
Kategorija	Posljedice	Kriterij – štete u % proračuna JLP(R)S	Ocjena (x)
1	Neznatne	<1%	
2	Malene	1 – 5%	
3	Umjerene	5 – 15%	
4	Značajne	15 – 25%	X
5	Katastrofalne	>25%	

Uništena je autocisterna sa kompletnim gorivom, veći broj kuća i društveno-gospodarskih objekata.

Ukupna šteta računa se za vrijednost privatnih kuća oko 226,3 EUR/m², za ostalo između 200,5 do 372,6 EUR/m² što predstavlja od 15% proračuna Općine.

Posljedice na gospodarstvo nalaze se u **kategoriji 4 – značajne posljedice**.

6.10.5.2.3. Posljedice na društvenu stabilnost i politiku

Ocjena posljedica definira se kao srednja vrijednost kategorija iz sljedećih tablica:

Tablica 132: Tehničko - tehnološke nesreće u cestovnom prometu - ocjena kategorije utjecaja na društvenu stabilnost i politiku - oštećena kritična infrastruktura

Društvena stabilnost i politika			
oštećena kritična infrastruktura			
Kategorija	Posljedice	Kriterij – štete u % proračuna JLP(R)S	Ocjena (x)
1	Neznatne	<1%	X
2	Malene	1 – 5%	
3	Umjerene	5 – 15%	
4	Značajne	15 – 25%	
5	Katastrofalne	>25%	

Tablica 133: Tehničko - tehnološke nesreće u cestovnom prometu, ocjena kategorije utjecaja na društvenu stabilnost i politiku - štete/gubici na građevinama od javnog društvenog značaja

Društvena stabilnost i politika			
Štete/gubici na građevinama od javnog društvenog značaja			
Kategorija	Posljedice	Kriterij – štete u % proračuna JLP(R)S	Ocjena (x)
1	Neznatne	<1%	X
2	Malene	1 – 5%	
3	Umjerene	5 – 15%	
4	Značajne	15 – 25%	
5	Katastrofalne	>25%	

Tablica 134: Tehničko - tehnološke nesreće u cestovnom prometu, ocjena kategorije utjecaja na društvenu stabilnost i politiku - prestanak funkcije kritične infrastrukture/objekata od javnog interesa za razdoblje duže od 10 dana

Društvena stabilnost i politika			
prestanak funkcije kritične infrastrukture/objekata od javnog interesa za razdoblje duže od 10 dana			
Kategorija	Posljedice	Kriterij – štete u % proračuna JLP(R)S	Ocjena (x)
1	Neznatne	<1%	X
2	Malene	1 – 5%	
3	Umjerene	5 – 15%	
4	Značajne	15 – 25%	
5	Katastrofalne	>25%	

Od objekata kritične infrastrukture je ugrožena cesta. Na cesti ne dolazi do oštećivanja, već se cesta zatvara na nekoliko sati. Neće doći do otežavanja života stanovništva, ali može doći do prestanka rada kritične infrastrukture. Kategorija društvene stabilnosti i politike ima kategoriju malenih posljedica.

Tablica 135: Tehničko - tehnološke nesreće u cestovnom prometu, zbirna ocjena posljedica po društvenu stabilnost i politiku

Društvena stabilnost i politika					
Zbirna ocjena kategorije posljedice velike nesreće					
Kategorija	Oštećena kritična infrastruktura	Oštećena kritična infrastruktura	Štete/gubici na građevinama od javno društvenog značaja	Prestanak rada kritične infrastrukture ili građevina od javno društvenog značaja na rok dulji od 10 dana	Zbirna ocjena (x)
1 Neznatne					
2 Malene	X		X	X	X
3 Umjerene					
4 Značajne					
5 Katastrofalne					

Posljedice na društvenu stabilnost i politiku nalaze se u **kategoriji 2 – malene posljedice**.

6.10.5.3. Tehničko tehnološke nesreće u cestovnom prometu, zbirna ocjena posljedica

Tablica 136: Tehničko - tehnološke nesreće u cestovnom prometu, zbirna ocjena posljedica

Zbirna ocjena kategorije posljedice velike nesreće				
Kategorija	Život i zdravlje ljudi	Gospodarstvo	Društvena stabilnost i politika	Zbirna ocjena (x)
1 Neznatne				
2 Malene			X	
3 Umjerene				
4 Značajne		X		X
5 Katastrofalne	X			

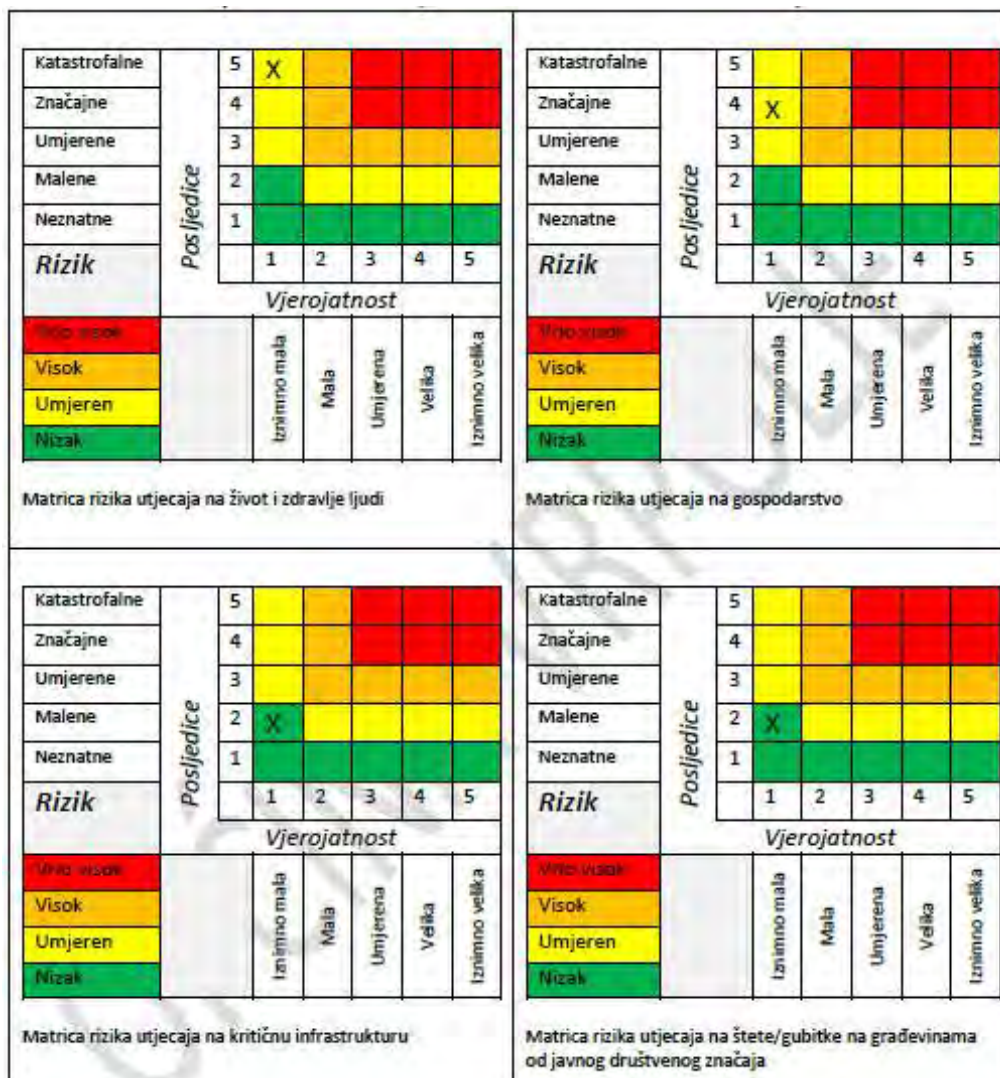
Zbirne posljedice ovise o posljedicama sva tri utjecaja na društvene vrijednosti i dobiju se kao srednja vrijednost kategorija život i zdravlje ljudi, gospodarstvo i društvena stabilnost i politika, što **određuje kategoriju 4 – značajne posljedice**.

6.10.5.4. Podaci, izvori i metode izračuna

Opisano u točki 3. Procjene rizika

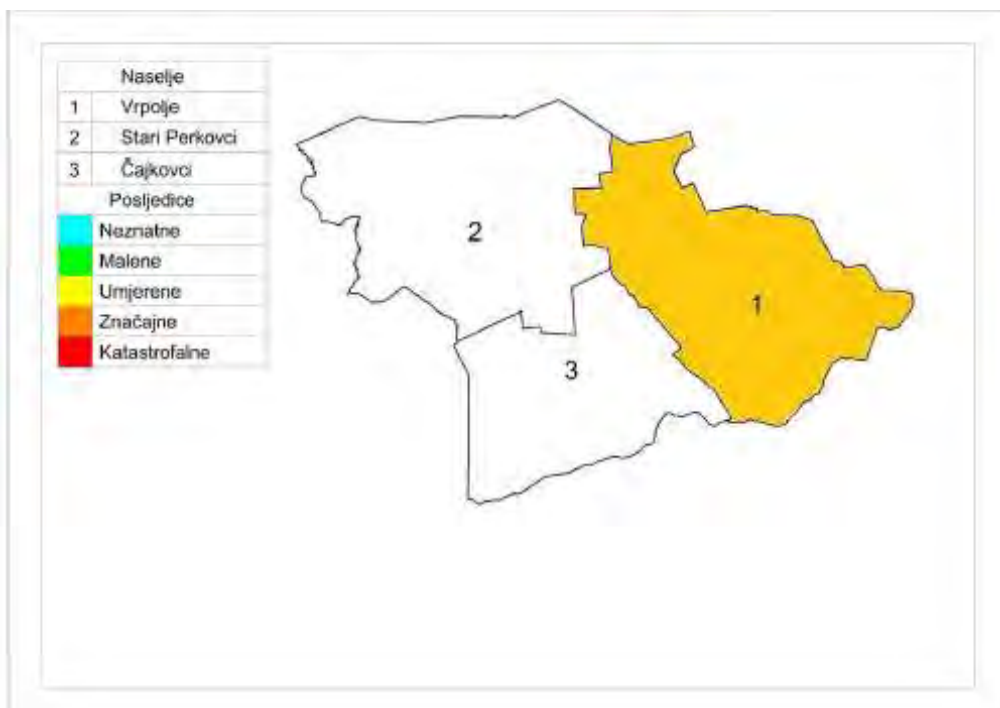
6.10.6. Utvrđivanje rizika preko matrice rizika

Grafički prikaz 54: Matrice rizika, Tehničko - tehnološke nesreće u cestovnom prometu



6.10.7. Karta prijetnje

Grafički prikaz 56: Tehničko tehnološke nesreće u cestovnom prometu, karta prijetnje



6.11. Tehničko tehnološke nesreće u željezničkom prometu

Naziv scenarija, rizik : Nekontrolirano ispuštanje benzina uslijed sudara
Grupa rizika: Tehničko tehnološke nesreće u prometu
Rizik: Tehničko tehnološke nesreće u željezničkom prometu
Izvršitelji: Sukladno točki 10. Procjene rizika od velikih nesreća za područje Općine
Kratki opis scenarija:
Dio prometa te prijevoz opasnih tvari osim cestovnim prometom odvija se i željezničkom prometom. Pri kretanju željezničke kompozicije došlo je do iskakanja kompozicije iz pruge ili sudara na pružnim prijelazima vlaka koji prevozi opasne tvari. Dolazi do ispuštanja veće količine opasne tvari neposredno u okoliš oko željezničke pruge te ozljeđivanja osoba.

6.11.1. Utjecaj na kritičnu infrastrukturu

Tablica 137: Prikaz utjecaja na kritičnu infrastrukturu

Utjecaj	Sektor
Ne	Energetika (proizvodnja, uključivo akumulacije i brane, prijenos, skladištenje, transport energenata i energije, sustavi za distribuciju).
X	Promet (cestovni, željeznički, zračni, pomorski i promet unutarnjim plovnim putovima).
Ne	Vodno gospodarstvo (regulacijske i zaštitne vodne građevine i komunalne vodne građevine).
Ne	Financije (bankarstvo, burze, investicije, sustavi osiguranja i plaćanja).
Ne	Javne službe (osiguranje javnog reda i mira, zaštita i spašavanje, hitna medicinska pomoć).
Ne	Komunikacijska i informacijska tehnologija (elektroničke komunikacije, prijenos podataka, informacijski sustavi, pružanje audio i audiovizualnih medijskih usluga)
Ne	Zdravstvo (zdravstvena zaštita, proizvodnja, promet i nadzor nad lijekovima)
Ne	Hrana (proizvodnja i opskrba hranom i sustav sigurnosti hrane, robne zalihe)
Ne	Proizvodnja, skladištenje i prijevoz opasnih tvari (kemijski, biološki, radiološki i nuklearni materijali)
Ne	Nacionalni spomenici i vrijednosti

6.11.2. Kontekst

Prostorom Općine prolaze dva najznačajnija željeznička prometna pravca:

- o u X koridoru to je magistralna glavna željeznička pruga MG2 (Savski Marof-drž. granica-Zagreb-glavni kolodvor-Sisak-Novska-Vinkovci-Tovarnik drž. granica),
- o u Vc koridoru to je magistralna pomoćna željeznička pruga MP13 (Beli Manastir drž. granica-Osijek-Đakovo-Strizivojna-Vrpolje (MG2)-Slavonski Šamac drž. granica).

Prometno-tehničke karakteristike navedenih željezničkih pruga su sljedeće:

1. Magistralna glavna željeznička pruga MG2 o najveće dopušteno opterećenje 22,5 t/o,
 - o najveća dopuštena brzina 160,0 km/h,
 - o službena mjesta na području Općine - Vrpolje, Stari Perkovci.
2. Magistralna pomoćna željeznička pruga MP13 o najveće dopušteno opterećenje 22,5 t/o,
 - o najveća dopuštena brzina 90 km/h,
 - o službena mjesta na području Općine – Vrpolje.

Magistralna glavna željeznička pruga je dvokolosječna, i elektrificirana jednofaznim izmjeničnim sustavom 25 kV (50 Hz). Na području Općine trasa je ispužena i preko nje na tri mjesta prelaze javne razvrstane ceste.

Prijelaz državne ceste A-5 i D7 je deniveliran (nadvožnjak), dok je prijelaz županijske ceste Ž 4190 u nivou i osiguran polubranicima.

Trasa magistralne pomoćne željezničke pruge MP13 je jednokolosječna i elektrificirana, a na području naselja Vrpolje križa se u nivou s trasom županijske ceste Ž 4202. Prijelaz je osiguran polubranicima.

Budući da željeznički promet prolazi kroz područje naselja Stari Perkovci i Vrpolje postoji mogućnost od nesreća u prometu, uslijed kojih bi moglo doći do eksplozija, požara i onečišćenja okoliša i zraka uslijed prijevoza opasnih tvari i istjecanja opasnih tvari, te bi se mogla dogoditi opasnost od zagađenja vode, zraka i tla.

Tablica 138: Opasne tvari na dionici pruge D.g.-Tovarnik-Novska

			Količina	učestalost	Σ godišnje
M 105	Novska-Tovarnik-državna granica	Naftomix	150	Mjesečno	1800
		HCL kisel. solna	50		600
		Natrij cijanid	300	Tromjesečno	1200
		Vodikov peroxid	400	Mjesečno	4800
		Amonijak	800		10000
		Benzin	500		6000
		NaOH	1875		22500
		Pesticidi	830		1000
R 105	Vinkovci-Drenovci-Gunja-državna granica	NaOH	7500	Godišnje	7500
		Katranovo ulje	300		300
		Tetraetil	100		100

Izvor: PUZS Vukovar (podaci dobiveni od HŽ Cargo d. o. o. –Služba za transportnu tehnologiju, studeni 2008. godine)

Grafički prikaz 57: Željeznički promet na području Brodsko-posavske županije



Tablica 139: Duljina pruge Brodsko – posavska županija

Red. br.	Oznaka pruge	Skrraćeni naziv željezničke pruge	Ukupna građevinska duljina kolosijeka otvorene pruge (km)				
			Želj. prug. od značaja za međunarodni promet (M)	Želj. prug. od značaja za regionalni promet (R)	Želj. prug. od značaja za lokalni promet (L)	Ukupno kolosijeka M+R+L	Duljina kolosijeka u uporabi
1.	M 105	Novska-Tovarnik-DG	208,688	-	-	208,688	208,688
2.	M 303	Striz-Vrpolje-S. Šamac-DG	22,045	-	-	22,045	22,045
3.	L 105	Slavonski Brod-DG	-	-	1,478	1,478	0,034
4.	L 206	Nova Kapela-Našice	-	-	7,718	7,718	7,718
UKUPNO:			230,733	-	9,196	239,929	238,485

6.11.2.1. Ugroženo područje

Ukoliko se ispuštanje opasnih tvari dogodilo na mjestu gdje se trasa magistralne pomoćne željezničke pruge MP13 križa se u nivou s trasom županijske ceste Ž 4202 ugroženo je samo naselje Vrpolje.

Slika 3: Analiza dosega ugroze u najgorem mogućem slučaju



6.11.2.2. Prostor štetnog utjecaja, ugroženo stanovništvo i gospodarski subjekti

Radijus ugroženosti iznosio bi 200 metara od mjesta gdje se istjecanje dogodilo. Procjenjuje se da će doći do onečišćenja okoliša (izlivanje opasnih tvari) oko stajališta i željezničke pruge te ugrožavanja oko 50 osoba (prolaznici i osobe u prometu).

Unutar prostora štetnog utjecaja nema gospodarskih subjekata.

6.11.3. Uzrok

Prilikom prijevoza opasnih tvari željeznicom došlo je do nesreće, iskakanja kompozicije iz pruge.

6.11.3.1. Razvoj događaja koji je prethodio velikoj nesreći

Usljed nepoznatog uzroka (ljudska pogreška, zakazivanje tehničkih sustava, nepovoljni meteorološki uvjeti) došlo je do iskakanja kompozicije iz tračnica i izlivanja opasnih tvari u okoliš.

6.11.3.2. Okidač koji je uzrokovao veliku nesreću

Unatoč pravovremenoj intervenciji nakon iskakanja kompozicije iz tračnica dolazi do isticanja dijela opasnih tvari.

6.11.4. Opis događaja

Sukladno kontekstu i jedinstvenim mjerilima sljedeće su kategorije posljedica.

6.11.5. Matrice rizika

6.11.5.1. Vjerojatnost događaja

Događaj do sad nije zabilježen pa se pretpostavlja da je vjerojatnost događaja izuzetno mala.²⁷

Tablica 140: Tehničko tehnološke nesreće u željezničkom prometu, određivanje vjerojatnosti događaja

Kategorija	Kvalitativna	Vjerojatnost/frekvencija		Ocjena kategorije vjerojatnosti*
		Vjerojatnost	Frekvencija	
1	Iznimno mala	<1%	1 događaj u 100 godina i rjeđe	X
2	Malene	1 – 5%	1 događaj u 20 do 100 godina	
3	Umjerena	5 – 50%	1 događaj u 2 do 20 godina	
4	Velika	51 – 98%	1 događaj u 1 do 2 godina	
5	Katastrofalna	>98%	1 događaj godišnje ili češće	

* Vjerojatnost pojave označena je oznakom ×

6.11.5.2. Posljedice

6.11.5.2.1. Posljedice na život i zdravlje ljudi

Tablica 141: Tehničko - tehnološke nesreće u željezničkom prometu - ocjena kategorije utjecaja na život i zdravlje ljudi

Život i zdravlje ljudi			
Kategorija	Posljedice	Kriterij % osoba JLP(R)S	Ocjena (x)
1	Neznatne	²⁸ 6<0,001	
2	Malene	0,001 – 0,0046	
3	Umjerene	0,0047 – 0,011	
4	Značajne	0,012 – 0,035	
5	Katastrofalne	0,036 ili više	X

Pri nesreći s vagonom cisternom na željezničkom prijelazu Vrpolje može se očekivati ugrožavanje za oko 50 osoba od kojih bi bilo 1 smrtno stradala osoba i 10 ozbiljno opečenih osoba.

Posljedice na život i zdravlje ljudi nalaze se u **kategoriji 5 – katastrofalne posljedice**.

²⁷ Procjena je prihvatljiva s obzirom na djelomičnu dostupnost statističkih i drugih podataka za posljedice na željeznički promet budući da nisu dostupni rezultati simulacija HŽ Carga sa mogućim posljedicama od izvanrednog događaja, uključujući i analizu najgoreg mogućeg slučaja, s proračunom zona ugroženosti kao i mogućih posljedica tehničko tehnoloških nesreća na postrojenjima po ljude, objekte i okoliš ili na funkcioniranje objekata kritične infrastrukture i posljedica u tim slučajevima.

²⁸ Uzima se u obzir ako je uslijed posljedica nesreće stradala bar jedna osoba.

6.11.5.2.2. Posljedice na gospodarstvo

Tablica 142: Tehničko - tehnološke nesreće u željezničkom prometu - ocjena kategorije utjecaja na gospodarstvo

Gospodarstvo			
Kategorija	Posljedice	Kriterij – štete u % proračuna JLP(R)S	Ocjena (x)
1	Neznatne	<1%	
2	Malene	1 – 5%	
3	Umjerene	5 – 15%	X
4	Značajne	15 – 25%	
5	Katastrofalne	>25%	

Najveća ugrožavanja dogodila bi se na željezničkom prijelazu naselja Vrpolje. Ugrožena je željeznička pruga i 30 najbližih okolnih kuća svaka površine oko 100 m² s oko 20% oštećenja. Ukupna šteta računajući za vrijednost privatnih kuća s oko 226,3 EUR/m², odnosno 200,5 EUR/m² za objekte željezničke stanice, iznosila bi oko 1.800.000,00 kn što predstavlja 10% proračuna Općine.

Posljedice na gospodarstvo nalaze se u **kategoriji 3 – umjerene posljedice**.

6.11.5.2.3. Posljedice na društvenu stabilnost i politiku

Ocjena posljedica definira se kao srednja vrijednost kategorija iz sljedećih tablica:

Tablica 143: Tehničko - tehnološke nesreće u željezničkom prometu - ocjena kategorije utjecaja na društvenu stabilnost i politiku- oštećena kritična infrastruktura

Društvena stabilnost i politika oštećena kritična infrastruktura			
Kategorija	Posljedice	Kriterij – štete u % proračuna JLP(R)S	Ocjena (x)
1	Neznatne	<1%	X
2	Malene	1 – 5%	
3	Umjerene	5 – 15%	
4	Značajne	15 – 25%	
5	Katastrofalne	>25%	

Tablica 144: Tehničko - tehnološke nesreće u željezničkom prometu, ocjena kategorije utjecaja na društvenu stabilnost i politiku - štete/gubici na građevinama od javnog društvenog značaja

Društvena stabilnost i politika Štete/gubici na građevinama od javnog društvenog značaja			
Kategorija	Posljedice	Kriterij – štete u % proračuna JLP(R)S	Ocjena (x)
1	Neznatne	<1%	X
2	Malene	1 – 5%	
3	Umjerene	5 – 15%	
4	Značajne	15 – 25%	
5	Katastrofalne	>25%	

Tablica 145: Tehničko - tehnološke nesreće u željezničkom prometu, ocjena kategorije utjecaja na društvenu stabilnost i politiku- prestanak funkcije kritične infrastrukture/objekata od javnog interesa za razdoblje duže od 10 dana

Društvena stabilnost i politika			
prestanak funkcije kritične infrastrukture/objekata od javnog interesa za razdoblje duže od 10 dana			
Kategorija	Posljedice	Kriterij – štete u % proračuna JLP(R)S	Ocjena (x)
1	Neznatne	<1%	X
2	Malene	1 – 5%	
3	Umjerene	5 – 15%	
4	Značajne	15 – 25%	
5	Katastrofalne	>25%	

Od objekata kritične infrastrukture je ugrožena željeznica i dio ceste. Na cesti ne dolazi do oštećivanja, već se cesta zatvara na nekoliko sati. Neće doći do otežavanja života stanovništva, ali može doći do prestanka rada kritične infrastrukture. Kategorija društvene stabilnosti i politike ima kategoriju malenih posljedica.

Tablica 146: Tehničko tehnološke nesreće u željezničkom prometu, zbirna ocjena posljedica po društvenu stabilnost i politiku

Društvena stabilnost i politika					
Zbirna ocjena kategorije posljedice velike nesreće					
Kategorija	Oštećena kritična infrastruktura	Oštećena kritična infrastruktura	Štete/gubici na građevinama od javno društvenog značaja	Prestanak rada kritične infrastrukture ili građevina od javno društvenog značaja na rok dulji od 10 dana	Zbirna ocjena (x)
1 Neznatne			X		
2 Malene	X			X	X
3 Umjerene					
4 Značajne					
5 Katastrofalne					

Posljedice na društvenu stabilnost i politiku nalaze se u *kategoriji 2 – malene posljedice*.

6.11.5.3. Tehničko tehnološke nesreće u željezničkom prometu, zbirna ocjena posljedica

Tablica 147: Tehničko tehnološke nesreće u željezničkom prometu, zbirna ocjena posljedica

Zbirna ocjena kategorije posljedice velike nesreće				
Kategorija	Život i zdravlje ljudi	Gospodarstvo	Društvena stabilnost i politika	Zbirna ocjena (x)
1 Neznatne				
2 Malene			X	
3 Umjerene		X		X
4 Značajne				
5 Katastrofalne	X			

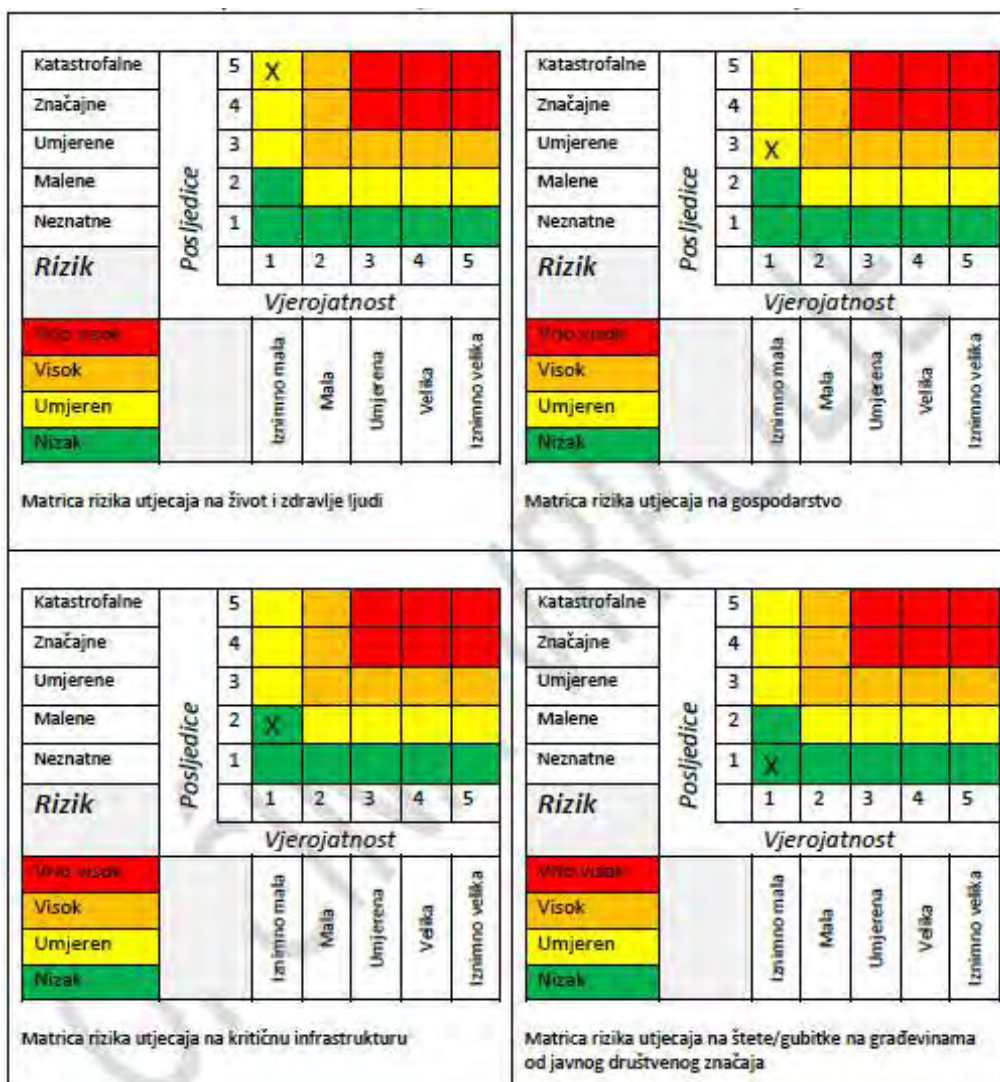
Zbirne posljedice ovise o posljedicama sva tri utjecaja na društvene vrijednosti i dobiju se kao srednja vrijednost kategorija život i zdravlje ljudi, gospodarstvo i društvena stabilnost i politika, što **određuje kategoriju 3 – umjerene posljedice**.

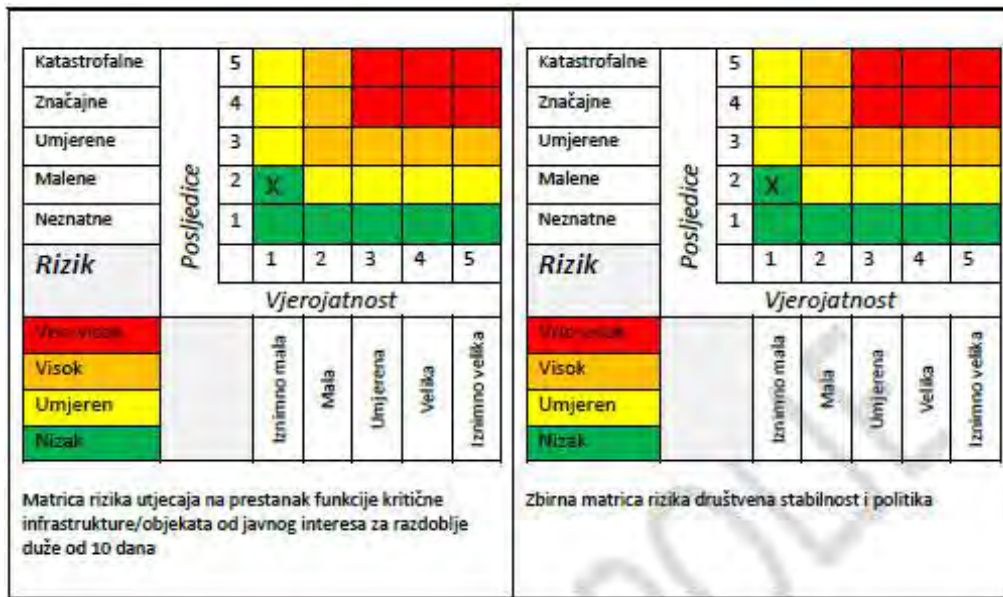
6.11.5.4. Podaci, izvori i metode izračuna

Opisano u točki 3. Procjene rizika

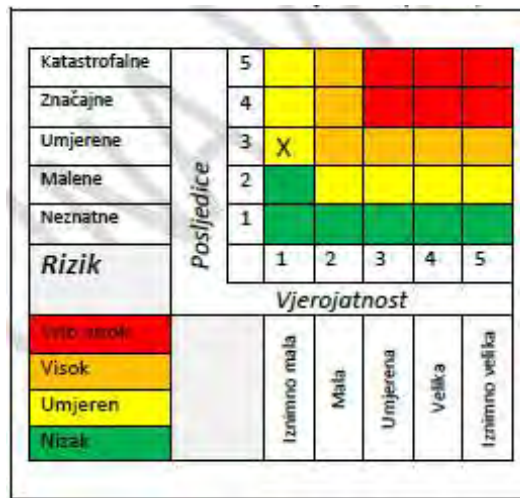
6.11.6. Uspoređivanje rizika preko matrice rizika

Grafički prikaz 58: Matrice rizika, Tehničko - tehnološke nesreće u cestovnom prometu



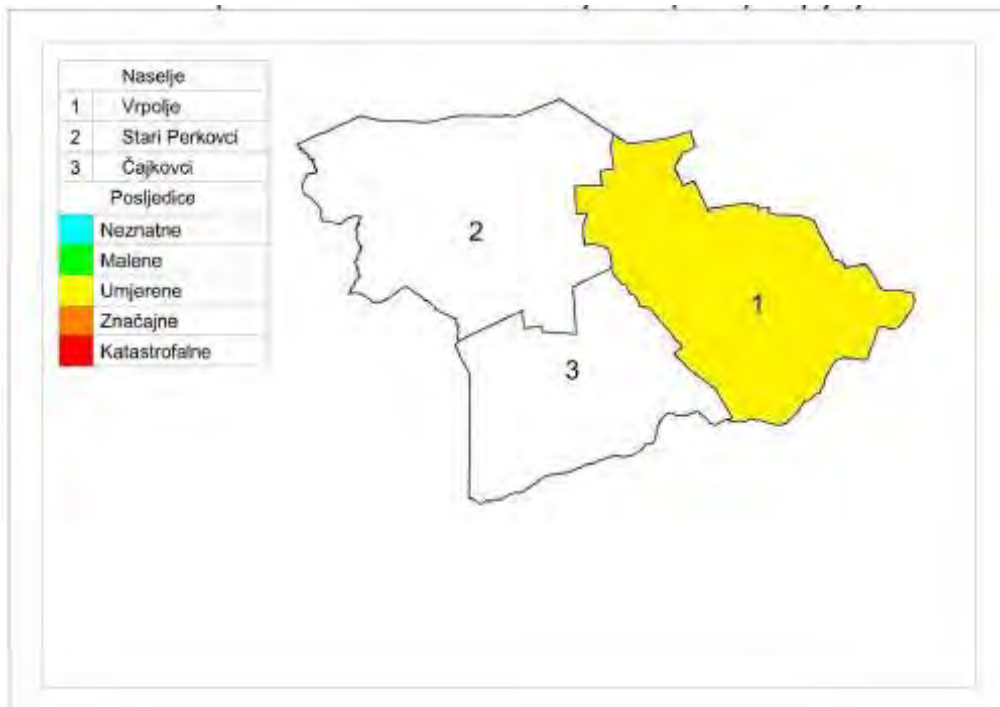


Grafički prikaz 59: Tehničko - tehnološke nesreće u željezničkom prometu, zbirna matrica rizika



6.11.7. Karta prijetnje

Grafički prikaz 60: Tehničko tehnološke nesreće u željezničkom prometu, karta prijetnje



7. MATRICA RIZIKA SA USPOREĐENIM RIZICIMA

Katastrofalne	Posljedice	5					
Značajne		4	X Potres X Nesreće s opasnim tvarima cestovni promet				
Umjerene		3	X Nesreće s opasnim tvarima industrijske nesreće X Nesreće s opasnim tvarima željeznički promet		X Poplave izazvane izlivanjem kopnenih vodenih tijela X Tuča	X Toplinski val	X Epidemija i pandemija
Malene		2			X Požar otvorenog tipa X Mraz	X Suša	
Neznatne		1					
Rizik				1	2	3	4
		<i>Vjerojatnost</i>					
Uznemirujuće visok		Iznimno mala	Mala	Umjerena	Velika	Iznimno velika	
Visok							
Umjeren							
Nizak							

8. ANALIZA SUSTAVA CIVILNE ZAŠTITE

Sustav civilne zaštite ocjenjuje se kroz sastavnice/aktivnosti civilne zaštite u području preventive i području reagiranja. Ocjena se dobije na način da se izračuna postotak pozitivnih odgovora (DA) iz tablica u nastavku. Dobiveni se postotci pretvore u cijele brojeve na sljedeći način:

0 – 25 %, ocjena 4 – vrlo niska spremnost,
26 – 50 %, ocjena 3 – niska spremnost,
51 – 75 %, ocjena 2 – visoka spremnost,
76 – 100 %, ocjena 1 – vrlo visoka spremnost.

8.1. Područje preventive

8.1.1. Strategija, normativno uređenje i planovi

Tablica 148: Sastavnice/aktivnosti sustava civilne zaštite, područje preventive, strategija, normativno uređenje i planovi

Strategija, normativno uređenje i planovi	Odgovori	
	da	ne
Osnovan Stožer civilne zaštite.	da	
Osnovane gotove snage civilne zaštite (DVD).	da	
Osnovan tim civilne zaštite opće namjene.	da	
Određene pravne osobe od značaja za provedbu mjera CZ-a.	da	
Imenovani povjerenici CZ-a za sva naselja.	da	
Udruge građana uključene u sustav civilne zaštite.	da	
Imenovani voditelji prostora za sklanjanje.		ne
Postoji li zaposlenik/zaposlenici Općine zaduženi za praćenje propisa iz sustava CZ-a i njihovu implementaciju, vođenje baze podataka, praćenje troškova nastalih elementarnim nepogodama ili je za to angažirana vanjska tvrtka?	da	
Izrađena Procjena rizika od velikih nesreća.	da	
Izrađen Plan djelovanja civilne zaštite.	da	
Izrađeni Planovi djelovanja gotovih operativnih snaga (DVD-i).		ne
Izrađeni godišnji i srednjoročni planovi razvoja sustava civilne zaštite.	da	
Izrađeni financijski planski dokumenti koji omogućavaju razvoj sustava.	da	

Izvor: Općina Vrpolje

Prije početka izrade Procjene rizika Općina je 2009. godine, u skladu s tada važećim propisima usvojila Procjenu ugroženosti stanovništva, materijalnih, kulturnih dobara i okoliša, Plan civilne zaštite i Plan zaštite i spašavanja. U međuvremenu su navedeni dokumenti ažurirani jedanput godišnje.

Stupanjem na snagu Zakona o sustavu civilne zaštite („Narodne novine“ broj 82/15, 118/18, 31/20, 20/21.) i Pravilnika o sastavu Stožera, načinu rad te uvjetima za imenovanje načelnika, zamjenika načelnika i članova Stožera civilne zaštite („Narodne novine“ broj: 37/16. i 47/16.) osnovala Stožer civilne zaštite.

Sukladno navedenom Zakonu osnovana je postrojba civilne zaštite opće namjene, imenovani su povjerenici civilne zaštite i pravne osobe i udruge građana u sustavu zaštite i spašavanja. Jedanput godišnje analizirano stanje sustava u prethodnom razdoblju. Izrađeni su i usvojeni godišnji plan razvoja sustava kao i Plan razvoja u četverogodišnjem razdoblju. U Proračunu su predviđena financijska sredstva za razvoj i podizanje sustava civilne zaštite na višu razinu.

U području usvojenosti strategija, normativne uređenosti i izrađenosti planskih dokumenata potrebno je poraditi, te izraditi Standardne operativne postupke za djelovanje gotovih snaga kod brzo narastajućih prijetnji, posebno za dobrovoljna vatrogasna društva na području Općine. Potrebno je odrediti objekte za sklanjanje i odrediti voditelje istih. Nakon izrade Procjene rizika potrebno je izrađen je Plan djelovanja sustava civilne zaštite. U skladu s navedenim, stanje strategije, normativnog uređenja i planova civilne zaštite ocjenjeno je **ocjenom 1 – vrlo visoka spremnost** budući da je postotak pozitivnih odgovora 78,57%.

Tablica 149: Prikaz ocjene stanja strategije, normativnog uređenja, planova civilne zaštite

Opisna ocjena	Brojčana ocjena	Ocjena
U vrlo niska spremnost	4	
Niska spremnost	3	
Visoka spremnost	2	
Vrlo visoka spremnost	1	X

8.1.2. Sustav javnog upozoravanja

Tablica 150: Sastavnice/aktivnosti sustava civilne zaštite, područje preventive, sustav javnog uzbunjivanja

Sustav javnog uzbunjivanja	Odgovori	
	da	ne
Sva naselja pokrivena sirenama s kojima se može objaviti nastupanje opće opasnosti.	da	
Uspostavljena razmjena podataka između izvršnog tijela Općine i Područnog ureda za zaštitu i spašavanje Slavonski Brod o mogućim brzo narastajućim prijetnjama velikom nesrećom.	da	
Postoji li obveza vatrogasnih postrojbi s područja Općine da obavijeste izvršno tijelo o intervencijama s opasnim tvarima ili kod prijetnje buktajućim požarom većeg opsega?	da	
Je li poznata područja koja mogu biti zahvaćena brzo narastajućim ugrozama velikom nesrećom od bujica ili tehničko-tehnoloških ugrožavanja s opasnim tvarima?	da	
Je li stanovništvo upoznato s mogućim posljedicama velikih nesreća i načinom provedbe samozaštite i organizirane zaštite?		ne
Postoje li sirene kod posjednika opasnih tvari kod kojih su moguće ozbiljne izvan lokacijske posljedice?	da	

Izvor: Općina Vrpolje

Općina razmjenjuje podatke s Područnim uredom za zaštitu i spašavanje Slavonski Brod, te će jedna i druga strana biti pravovremeno obaviještena o nastupanju prijetnje koja može izazvati veliku nesreću.

Vatrogasne postrojbe s područja Općine obavještavaju izvršno tijelo o intervencijama, posebno o onima koje uključuju opasne tvari.

Naselja Općine Vrpolje su pokrivena sirenama (DVD-ovi) s kojima se može objaviti nastupanje opće opasnosti.

Kako bi se stanje sustava u ovome segmentu podiglo na višu razinu potrebno je organizirati tribine i ukazati lokalnom stanovništvu na posljedice velikih nesreća i upoznati ih s načinom provedbe samozaštite i organizirane zaštite.

Posjednici opasnih tvari postavili su sirene za slučaj nesreće s izvan lokacijskim posljedicama. U skladu s navedenim, stanje sustava ranog upozoravanja ocjenjeno je **ocjenom 2 – visoka spremnost**, iz razloga jer je u gore navedenoj tablici postotak pozitivnih odgovora 83,33%.

Tablica 151: Prikaz ocjene stanja sustava javnog uzbunjivanja

Opisna ocjena	Brojčana ocjena	Ocjena
Vrlo niska spremnost	4	
Niska spremnost	3	
Visoka spremnost	2	
Vrlo visoka spremnost	1	X

8.1.3. Stanje svijesti o prioritetnim rizicima

Tablica 152: Sastavnice/aktivnosti sustava civilne zaštite, područje preventive, stanje svijesti o prioritetnim rizicima

Stanje svijesti o prioritetnim rizicima	Odgovori	
	da	ne
Je li Stožer CZ raspravljao o prijetnja i mjerama odgovora na iste, naročito o štetama izazvanim u posljednje dvije godine, te mjerama kako su se mogle spriječiti ili bar ublažiti?		ne
Je li predstavničko tijelo raspravljalo o prioritetnim prijetnjama, području ugrožavanja, posljedicama, načinu preventivne zaštite, potrebnim troškovima za podizanje svijesti ugroženog stanovništva, provedbi obrane od prijetnji, te operativnih mjera ublažavanja posljedica i sanacije stanja ugroženog područja u posljednje dvije godine?		ne
Jesu li u ugroženim mjesnim odborima, odnosno naseljima organizirane javne tribine o prijetnjama, mogućim posljedicama neželjenog događaja, te načinu samozaštite ugroženog stanovništva?		ne
Dali su organizirane vježbe sklanjanja, evakuacije i spašavanja stanovništva iz ugroženih područja u posljednje dvije godine?		ne
Jesu li ostali sudionici (liječničke ekipe, povjerenici civilne zaštite, timovi civilne zaštite i drugi) upoznati s načinom djelovanja prijetnje, njihovom ulogom u reagiranju na prijetnje, te posebno načinu samozaštite od iste?		ne

Izvor: Općina Vrpolje

Do sada nisu poduzimane nikakve aktivnosti kojima bi se stanje svijesti o prioritetnim rizicima podiglo na zadovoljavajuću razinu. Da bi se stanje svijesti podiglo na višu razinu potrebno je organizirati tribine, te upoznati lokalno stanovništvo s mogućim posljedicama neželjenih događaja kao i načinu samozaštite. U objektima u kojima se okuplja veći broj osoba (u prvom redu Osnovne škole) potrebno je provesti raspravu o prijetnjama, te načinima kolektivne zaštite i samozaštite prisutnih osoba. Izuzetno je bitno da dobrovoljno društvo na području Općine izrade standardne operativne postupke za svaku brzo djelujuću prijetnju velikom nesrećom.

U skladu s navedenim stanje svijesti pojedinaca i odgovornih tijela ocjenjeno je **ocjenom 4 – vrlo niska spremnost**, iz razloga što je postotak pozitivnih odgovora 0%.

Tablica 153: Prikaz ocjene stanja svijesti o prioritetnim rizicima

Opisna ocjena	Brojčana ocjena	Ocjena
Vrlo niska spremnost	4	X
Niska spremnost	3	
Visoka spremnost	2	
Vrlo visoka spremnost	1	

8.1.4. Prostorno planiranje i legalizacija građevina

Tablica 154: Sastavnice/aktivnosti sustava civilne zaštite, područje preventive, prostorno planiranje i legalizacija građevina

Prostorno planiranje i legalizacija građevina	Odgovori	
	da	ne
Jesu li prostornim planom definirane posebno vrijedne poljoprivredne površine, šumska područja, parkovi prirode, područja pogodna za odlaganje neopasnog otpada i komunalnog otpada, način odvodnje zaobalnih voda, način zaštite od otvorenih vodnih tijela, bujičnih voda itd.?	da	
Jesu li doneseni urbanistički planovi naselja i gospodarstva i jesu li u njima za građenje izostavljena područja u kojima zaštita nije djelotvorna (inundacijska područja, aktivna klizišta, područja s teškim posljedicama kod tehničko-tehnološkim nesreća)?		ne
Je li u područjima prioritetnih ugrožavanja utvrđen broj nelegalnih objekata koji imaju dvojbenu otpornost na posljedice djelovanja tih prijetnji?		ne
Jesu li za spomenute prijetnje propisani posebni urbanistički uvjeti koji osiguravaju otpornost izgrađenih građevina?		ne

Izvor: Općina Vrpolje

Prostornim planom Općine definirane su poljoprivredne površine, šumska područja, način odvodnje zaobalnih voda, način zaštite od otvorenih vodenih tijela, bujičnih voda, te se isti redovno ažurira. Pri izradi Procjene ugroženosti stanovništva, materijalnih, kulturnih dobara i okoliša izrađeni su posebni zahtjevi zaštite i spašavanja u dokumentima prostornog uređenja u kojima su propisani uvjeti koji osiguravaju povećanu otpornost izgrađenih građevina na prioritetne prijetnje.

U planovima je potrebno naglasiti u kojim područjima zaštita nije djelotvorna (inundacijska područja, područja s teškim posljedicama kod tehničko-tehnološke nesreće), te ih treba izostaviti kao građevinske zone u urbanističkim planovima naselja i gospodarstva. Također je potrebno ustanoviti evidenciju o broju nelegalnih objekata u područjima prioritetnih ugrožavanja koji imaju dvojbenu otpornost na posljedice djelovanja tih prijetnji. U skladu s navedenim stanje prostornog planiranja, izrade prostornih i urbanističkih planova i planskog korištenja poljoprivrednog zemljišta ocijenjeno je **ocjenom 4 – vrlo niska spremnost**, iz razloga što je postotak pozitivnih odgovora 25,00%.

Tablica 155: Prikaz ocjene stanja, prostorno planiranje i legalizacija građevina

Opisna ocjena	Brojčana ocjena	Ocjena
Vrlo niska spremnost	4	4
Niska spremnost	3	3
Visoka spremnost	2	2
Vrlo visoka spremnost	1	1

8.1.5. Ocjena fiskalne situacije i njene perspektive

Tablica 156: Sastavnice/aktivnosti sustava civilne zaštite, područje preventive, ocjena fiskalne situacije i njene perspektive

Ocjena fiskalne situacije i njene perspektive	Odgovori	
	da	ne
Jesu li predviđena financijska sredstva za realizaciju spomenutih preventivnih mjera?		ne
Jesu li predviđena financijska sredstva za provedbu mjera reagiranja u slučaju prijetnje velikom nesrećom?		ne
Jesu li predviđena financijska sredstva za povrat u funkciju ugroženog područja (Proračunska rezerva).		ne

Izvor: Općina Vrpolje

Nisu predviđena sredstva za razvoj, opremanje i osposobljavanje snaga civilne zaštite, te za tekuće donacije operativnim snagama civilne zaštite na području Općine. U sljedećem proračunskom razdoblju bi trebala predvidjeti financijska sredstva za provedbu preventivnih mjera i mjera reagiranja u slučaju prijetnje velikom nesrećom.

Sukladno navedenom stanje fiskalnih kapaciteta Općine i financijske perspektive za razvoj sustava civilne zaštite ocjenjeno je **ocjenom 4 – vrlo niska spremnost**, iz razloga što je postotak pozitivnih odgovora 0%.

Tablica 157: Prikaz ocjene stanja, ocjena fiskalne situacije i njene perspektive

Opisna ocjena	Brojčana ocjena	Ocjena
Vrlo niska spremnost	4	X
Niska spremnost	3	
Visoka spremnost	2	
Vrlo visoka spremnost	1	

8.1.6. Ocjena Stanje baze podataka i podloga za potrebe planiranja reagiranja

Tablica 158: Sastavnice/aktivnosti sustava civilne zaštite, područje preventive, ocjena stanja baza podataka i podloga za potrebe planiranja reagiranja

Ocjena stanja baza podataka i podloga za potrebe planiranja reagiranja	Odgovori	
	da	ne
Je li ustrojena baza podataka o pripadnicima operativnih snaga CZ-a?	da	
Je li uspostavljena baza podataka o elementarnim nepogodama i štetama koje su iste prouzročile?	da	
Postoji li baza podataka o poremećajima u radu kritične infrastrukture?		ne
Baze podataka se redovito ažuriraju.	da	

Izvor: Općina Vrpolje

Općina je sukladno važećim pozitivno pravnim propisima ustrojila bazu podataka o pripadnicima operativnih snaga s područja Općine. Uredno se vodi evidencija o elementarnim nepogodama i nastalih štetama uslijed navedenih.

Kako bi se ova kategorija podigla na još višu razinu potrebno je ustrojiti i uredno voditi bazu podataka o otkazima kritične infrastrukture na području Općine.

U skladu s navedenim stanje baze podataka ocjenjeno je *ocjenom 2 – visoka spremnost*, iz razloga postotak pozitivnih odgovora 75,00%.

Tablica 159: Prikaz ocjene stanja, ocjena stanja baza podataka i podloga za potrebe planiranja reagiranja

Opisna ocjena	Brojčana ocjena	Ocjena
Vrlo niska spremnost	1	
Niska spremnost	3	
Visoka spremnost	2	X
Vrlo visoka spremnost	4	

8.1.7. Zbirna ocjena spremnosti samouprave u području preventive

Tablica 160: Sastavnice/aktivnosti sustava civilne zaštite, područje preventive, zbirna ocjena

Sastavnice/aktivnosti sustava civilne zaštite, područje preventive	Brojčana ocjena	Ocjena
strategija, normativno uređenje i planovi	Vrlo visoka spremnost	1
sustav javnog uzbunjivanja	Vrlo visoka spremnost	1
stanje svijesti o prioritetnim rizicima	Vrlo niska spremnost	4
prostorno planiranje i legalizacija građevina	Vrlo niska spremnost	4
ocjena fiskalne situacije i njene perspektive	Vrlo niska spremnost	4
ocjena stanja baza podataka i podloga za potrebe planiranja reagiranja	Visoka spremnost	2
Ukupna ocjena	Niska spremnost	3

Konačna ocjena je srednja vrijednost ocijenjenih kategorija zaokružena na najbliži cijeli broj. U skladu s navedenim konačna ocjena spremnosti Općine *u području preventive je 3 – niska spremnost*.

8.2. Područje reagiranja

8.2.1. Spremnost odgovornih i upravljačkih tijela jedinica samouprave

Tablica 161: Sastavnice/aktivnosti sustava civilne zaštite, područje reagiranja, spremnost odgovornih i upravljačkih kapaciteta

Spremnost odgovornih i upravljačkih kapaciteta	Odgovori	
	da	ne
Je li izvršno tijelo upoznato (osposobljeno) sa svojim ovlastima i odgovornostima za odgovarajuću primjenu mjera u slučaju nastupajuće prijetnje velikom nesrećom, odnosno zna li koji su mu resursi na raspolaganju?	da	
Pozna je li izvršno tijelo prioritetne rizike, moguće neželjene posljedice koje isti mogu izazvati, mjere i opseg snaga koje treba pri tome angažirati?	da	
Je li izvršno tijelo odredilo osobu koja ima u opisu poslova vođenje baze podataka i operativnu pripremu za djelovanje operativnih snaga pri povećanoj prijetnji rizika nastanka velike nesreće?	da	
Pozna je li Stožer prioritetne rizike, moguće neželjene posljedice koje isti mogu izazvati, mjere, opseg i način angažiranja potrebnih snaga za zaštitu, spašavanje, te sanaciju posljedica velike nesreće?	da	
Ima li Stožer u svom sastavu odgovarajuće operativno osoblje za imenovanje terenskog koordinatora provedbe mjera civilne zaštite (bar za prioritetne prijetnje)?	da	

Izvor: Općina Vrpolje

Načelnik Općine je upoznat sa svojim ovlastima i odgovornostima za pravodobnu primjenu odgovarajućih mjera u slučaju nastupajuće prijetnje velikom nesrećom kao i resursima koji mu stoje na raspolaganju u provedbi istih.

Načelnik poznaje prioritetne prijetnje i moguće neželjene posljedice istih. Kao i načelnik, Stožer je također upoznat s gore navedenim pitanjima. Osobni ustroj Stožera je takav da jamči mogućnost imenovanja terenskog koordinatora za svaku od prioritetnih prijetnji.

Da bi ova kategorija bila ocjenjena višom ocjenom određena je osoba koja će u opisu poslova imati vođenje baze podataka i operativnu/administrativnu pripremu za djelovanje operativnih snaga pri povećanoj prijetnji rizika nastanka velike nesreće. Sukladno navedenom, spremnost odgovornih i upravljačkih kapaciteta Općine ocjenjeno je **ocjenom 1 – vrlo visoka spremnost** iz razloga što je postotak pozitivnih odgovora 100,00%.

Tablica 162: Prikaz ocjene stanja, spremnost odgovornih i upravljačkih kapaciteta

Opisna ocjena	Brojčana ocjena	Ocjena
Vrlo niska spremnost	4	
Niska spremnost	3	
Visoka spremnost	2	
Vrlo visoka spremnost	1	X

8.2.2. Spremnost operativnih kapaciteta civilne zaštite

Tablica 163: Sastavnice/aktivnosti sustava civilne zaštite, područje reagiranja, spremnost operativnih kapaciteta civilne zaštite

Spremnost operativnih kapaciteta civilne zaštite	Odgovori	
	da	ne
Jesu li snage vatrogastva opremljene, osposobljene i kapacitirane za provedbu mjera u slučaju pojave prioritetne prijetnje i njenih rizika?	da	
Je li Stožer civilne zaštite opremljen, osposobljen i kapacitiran za provedbu mjera u slučaju pojave prioritetne prijetnje i njenih rizika?	da	
Jesu li povjerenici civilne zaštite i voditelji skloništa opremljeni i osposobljeni za provedbu mjera u slučaju pojave prioritetne prijetnje i njenih rizika?		ne
Je li Tim civilne zaštite opće namjene opremljen, osposobljen i kapacitiran za provedbu mjera u slučaju pojave prioritetne prijetnje i njenih rizika?	da	
Jesu li pravne osobe od interesa za provedbu mjera civilne upoznate sa zadaćama i jesu li izradile Operativni plan?		ne
Jesu li udruge građana uključene u sustav zaštite i spašavanja upoznate sa svojim zadaćama u sustavu?	da	

Izvor: Općina Vrpolje

Vatrogasne postrojbe s područja Općine su opremljene, osposobljene i kapacitirane na način da mogu pravodobno i učinkovito provoditi mjere u slučaju pojave prioritetne prijetnje i njenih rizika.

Da bi tim civilne zaštite bio operativno sposoban potrebno je nastaviti postupak opremanja osobnim zaštitnim i materijalno-tehničkim sredstvima. Nužno je opremiti i Stožer civilne zaštite Općine.

Pravne osobe od interesa za sustav civilne zaštite treba upoznati s njihovim zadaćama i po izradi Planova dostaviti im izvode kako bi iste izradile svoje operativne planove.

U skladu s navedenim, spremnost operativnih kapaciteta Općine ocjenjeno je **ocjenom 2 – visoka spremnost**, iz razloga što je u gore navedenoj tablici postotak pozitivnih odgovora 66,66%.

Tablica 164: Prikaz ocjene stanja, spremnost odgovornih i upravljačkih kapaciteta

Opisna ocjena	Brojčana ocjena	Ocjena
Vrlo niska spremnost	4	
Niska spremnost	3	
Visoka spremnost	2	X
Vrlo visoka spremnost	1	

8.2.3. Stanje mobilnosti operativnih kapaciteta sustava civilne zaštite i stanja komunikacijskih kapaciteta

Tablica 165: Sastavnice/aktivnosti sustava civilne zaštite, područje reagiranja, stanje mobilnosti operativnih kapaciteta sustava civilne zaštite i stanja komunikacijskih kapaciteta

Stanje mobilnosti operativnih kapaciteta sustava civilne zaštite i stanja komunikacijskih kapaciteta	Odgovori	
	da	ne
Posjeduje li Općina satelitske mobilne telefone za nositelje pojedinih aktivnosti na terenu?		ne
Posjeduje li Općina mobilne radio uređaje ili mobilne telefone za nositelje pojedinih aktivnosti na terenu?	da	
Posjeduje li Općina transportna sredstva za prijevoz operativnih snaga na teren?		ne
Može li Općina osigurati transportna sredstva za prijevoz operativnih snaga na teren?	da	

Izvor: Općina Vrpolje

Općina ne raspolaže satelitskim mobilnim telefonima kao ni mobilnim radio uređajima, međutim može osigurati klasične mobilne telefone za potrebe nositelja pojedinih aktivnosti na terenu.

Općina također ne posjeduje adekvatna prijevozna sredstva za prijevoz operativnih snaga na eventualno ugrožena područja. Ipak, Općina u vrlo kratkom vremenu može osigurati prijevoz, angažirajući privatne ili javne autoprijevoznike.

Sukladno navedenom, stanje mobilnosti operativnih kapaciteta sustava civilne zaštite i stanja komunikacijskih kapaciteta Općine ocjenjeno je **ocjenom 3 – niska spremnost**, iz razloga što je u gore navedenoj tablici postotak pozitivnih odgovora 50,00%.

Tablica 166: Prikaz ocjene stanja, stanje mobilnosti operativnih kapaciteta sustava civilne zaštite i stanja komunikacijskih kapaciteta

Opisna ocjena	Brojčana ocjena	Ocjena
Vrlo niska spremnost	4	
Niska spremnost	3	X
Visoka spremnost	2	
Vrlo visoka spremnost	1	

8.2.4. Zbirna ocjena spremnosti odgovarajućeg reagiranja jedinice lokalne/područne samouprave na prioritetne rizike velike nesreće

Tablica 167: Sastavnice/aktivnosti sustava civilne zaštite, područje reagiranja, zbirna ocjena

Sastavnice/aktivnosti sustava civilne zaštite, područje reagiranja	Brojčana ocjena	Ocjena
spremnost odgovornih i upravljačkih kapaciteta	Vrlo visoka spremnost	1
Spremnost operativnih kapaciteta civilne zaštite	Visoka spremnost	2
stanje mobilnosti operativnih kapaciteta sustava civilne zaštite i stanja komunikacijskih kapaciteta	Niska spremnost	3
Ukupna ocjena	Visoka spremnost	2

8.3. Prikaz spremnosti civilne zaštite

Tablica 168: Zbirna ocjena spremnosti civilne zaštite

Sastavnice/aktivnosti sustava civilne zaštite	Brojčana ocjena	Ocjena
Područje preventive	Niska spremnost	3
Područje reagiranja	Visoka spremnost	2
Zbirna ocjena spremnosti civilne zaštite	Visoka spremnost	2

8.4. Zaključak o stanju sustava civilne zaštite

8.4.1. Za područje preventive

Nakon vrednovanja pojedinih kategorija koji određuju spremnost sustava civilne zaštite u području preventive donosi se konačna ocjena u pogledu sposobnosti provođenja preventivnih mjera. Kategorije u području preventive su ocijenjene kako je prikazano u narednoj tablici.

Tablica 169: Sastavnice/aktivnosti sustava civilne zaštite, područje preventive, zbirna ocjena

Sastavnice/aktivnosti sustava civilne zaštite, područje preventive	Brojčana ocjena	Ocjena
strategija, normativno uređenje i planovi	Vrlo visoka spremnost	1
sustav javnog uzbunjivanja	Vrlo visoka spremnost	1
stanje svijesti o prioritetnim rizicima	Vrlo niska spremnost	4
prostorno planiranje i legalizacija građevina	Vrlo niska spremnost	4
ocjena fiskalne situacije i njene perspektive	Vrlo niska spremnost	4
ocjena stanja baza podataka i podloga za potrebe planiranja reagiranja	Visoka spremnost	2
Ukupna ocjena	Niska spremnost	3

Konačna ocjena je srednja vrijednost ocijenjenih kategorija zaokružena na najbliži cijeli broj. U skladu s navedenim konačna ocjena spremnosti Općine **u području preventive je 3 – niska spremnost.**

Da bi se spremnost civilne zaštite u području preventive potrebno je provoditi ili dodatno unaprjeđivati njegove sastavnice koje se ocijenjene ocjenom 4 (vrlo niska spremnost) i 3 (niska spremnost).

U ovom slučaju to su sastavnice sustava koje se odnose na stanje svijesti o prioritetnim rizicima i stanje fiskalne situacije i njene perspektive.

Da bi se sastavnice sustava koje se odnose na stanje svijesti o prioritetnim rizicima i stanja fiskalne situacije unaprijedila potrebno je:

- sazivati Stožer CZ i onda kada povod nije nekakav štetni događaj u cilju upoznavanja članova o utvrđenim prijetnjama i mjerama odgovora na iste, štetama izazvanim u proteklom periodu te mjerama kako su se one mogle spriječiti ili bar ublažiti,
- predstavničko tijelo upoznati o prioritetnim prijetnjama, području ugrožavanja, posljedicama, načinu preventivne zaštite, potrebnim troškovima za podizanje svijesti ugroženog stanovništva, provedbi obrane od prijetnji, te operativnih mjera ublažavanja posljedica i sanacije stanja ugroženog područja,
- u ugroženim naseljima organizirane javne tribine o prijetnjama, mogućim posljedicama neželjenog događaja, te načinu samozaštite ugroženog stanovništva,
- jednom godišnje ili najmanje jedanput u dvije godine organizirati vježbe sklanjanja, evakuacije i spašavanja stanovništva iz ugroženih područja,
- planirati financijska sredstva za provedbu mjera reagiranja u slučaju prijetnje velikom nesrećom i sredstva za povrat u funkciju ugroženog područja.

8.4.2. Za područje reagiranja

Nakon vrednovanja pojedinih kategorija koji određuju spremnost sustava civilne zaštite u području preventive donosi se konačna ocjena u pogledu sposobnosti reagiranja. Kategorije u području reagiranja su ocijenjene kako je prikazano u narednoj tablici.

Tablica 170: Sastavnice/aktivnosti sustava civilne zaštite, područje reagiranja, zbirna ocjena

Sastavnice/aktivnosti sustava civilne zaštite, područje reagiranja	Brojčana ocjena	Ocjena
spremnost odgovornih i upravljačkih kapaciteta	Vrlo visoka spremnost	1
Spremnost operativnih kapaciteta civilne zaštite	Visoka spremnost	2
stanje mobilnosti operativnih kapaciteta sustava civilne zaštite i stanja komunikacijskih kapaciteta	Niska spremnost	3
Ukupna ocjena	Visoka spremnost	2

Konačna ocjena je srednja vrijednost ocijenjenih kategorija zaokružena na najbliži cijeli broj. U skladu s navedenim konačna ocjena spremnosti Općine **u području reagiranja je 2 – visoka spremnost.**

Da bi se spremnost civilne zaštite u području reagiranja potrebno je provoditi ili dodatno unaprijeđivati njegove sastavnice koja je ocijenjena ocjenom 4 (vrlo niska spremnost) i ocjenom 3 (niska spremnost). U ovom slučaju to je sastavnica sustava koja se odnosi na stanje mobilnosti operativnih kapaciteta sustava civilne zaštite i stanja komunikacijskih kapaciteta.

Da bi se sastavnica sustava koja se odnosi na stanje mobilnosti operativnih kapaciteta sustava civilne zaštite i stanja komunikacijskih kapaciteta unaprijedila potrebno je:

- izvršiti analizu potreba vlastitih operativnih snaga za satelitskim mobilnim telefonima i mobilnim radio uređajima i planirati financijska sredstva za njegovu nabavu,
- obzirom da Općina nema vlastita prijevozna sredstva, kojima bi osigurala mobilnost vlastitih operativnih snaga niti bi bilo racionalno da ih ima, potrebno je u planskim dokumentima točno definirati potrebe i ista osigurati izuzimanjem od građana Općine.

8.4.3. Za područje sustava civilne zaštite jedinice lokalne samouprave u cjelini

Nakon vrednovanja pojedinih kategorija koji određuju spremnost sustava civilne zaštite u cjelini (preventiva i reagiranje) donosi se konačna ocjena kako je prikazano u narednoj tablici.

Tablica 171: Zbirna ocjena spremnosti civilne zaštite

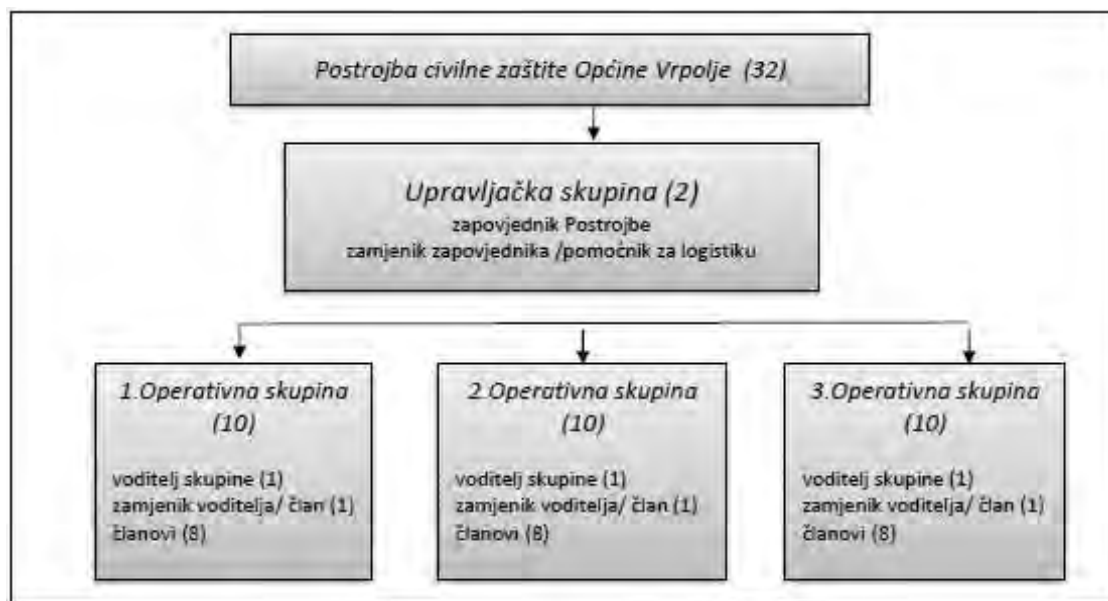
Sastavnice/aktivnosti sustava civilne zaštite	Brojčana ocjena	Ocjena
Područje preventive	Niska spremnost	3
Područje reagiranja	Visoka spremnost	2
Zbirna ocjena spremnosti civilne zaštite	Visoka spremnost	2

Konačna ocjena je srednja vrijednost ocijenjenih kategorija zaokružena na najbliži cijeli broj. U skladu s navedenim konačna ocjena spremnosti Općine **u području spremnosti civilne zaštite u cjelini je 2 - visoka spremnost.**

Cilj izrade ove Procjene, među ostalim je i analiza postojećih snaga za zaštite i spašavanje u smislu njihove dostatnosti u odnosu na utvrđene rizike. Primjenjujući propise koji uređuju strukturu i veličinu operativnih snaga preporuka je slijedeća:

Postrojba civilne zaštite opće namjene (Uredba o strukturi i sastavu postrojbi Civilne zaštite „NN“ 27/17)

Imajući u vidu da na prostoru djeluju 3 DVD-a Postrojba civilne zaštite Općine, koja trenutno broji 33 pripadnika, predimenzionirana je u odnosu na utvrđene rizike. Predlaže se ustroj postrojbe kako je prikazano u narednom grafičkom prikazu.



U cilju povećanja operativnosti postrojbe i stvaranju uvjeta da se postrojba, u slučaju potrebe, može mobilizirati cijela ili samo pojedina skupine (djelomična mobilizacija), pri čemu je moguće i smanjiti troškove angažiranja pripadnika, važno je prilikom popune postrojbe uskladiti sastav skupina sa izvorima popune na slijedeći način:

1. Operativna skupina popunjava se sa pripadnicima sa mjestom prebivališta u naselju Vrpolje
2. Operativna skupina popunjava se sa pripadnicima sa mjestom prebivališta u naselju Čajkovci
3. Operativna skupina popunjava se sa pripadnicima sa mjestom prebivališta u naselju Stari Perkovci

Prije početka aktivnosti oko popune postrojbe bilo bi korisno izvršiti analizu broja pripadnika DVD - ova Vrpolje, Čajkovci i Stari Perkovci, te točno utvrditi koliko koje društvo treba/ima operativnih vatrogasaca koji se angažiraju u protupožarnoj zaštiti, a koliko je pridruženih članova. Pridružene članove je moguće rasporediti u Postrojbu CZ opće namjene. Popunjavanje postrojbe ovim pripadnicima ima višestruke prednosti što bi u konačnosti omogućilo bitno povećanje operativne sposobnosti postrojbe i racionalno trošenje financijskih sredstva u sustavu zaštite i spašavanja.

Sukladno članku 3. stavak 1. Uredbe načelnik Stožera CZ treba donijeti Operativni postupovnik kojim, među ostalim, treba biti definirano:

- organizacijski prikaz sa dužnostima i odgovornostima pripadnika postrojbe,
- osobni i materijalni ustroj,
- aktivnosti po svim fazama djelovanja,
- plan veza,
- plan sigurnosti,
- plan logističke potpore,
- dokumentiranje i izvještavanje,
- plan komunikacije sa medijima

Povjerenici Civilne zaštite (Pravilnik o mobilizaciji, uvjetima i načinu rada operativnih snaga sustava civilne zaštite, „NN“ 69/16)

Postojećem Odlukom je imenovano su 6 povjerenika i 6 zamjenika. Slijedeći članak 21. spomenute Uredbe za prostor Općine potrebno je imenovati 4 povjerenika i 4 zamjenika.

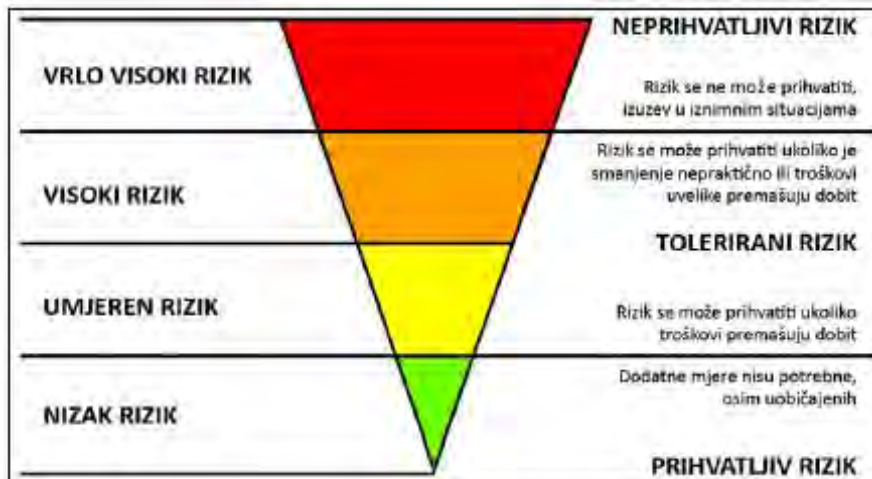
Tablica 172: Pregled potrebnih povjerenika/zamjenika za prostor općine Vrpolje

Naselje	Broj stanovnika	Povjerenici	Zamjenici povjerenika	Ukupno
1. Vrpolje	1759	5	5	10
2. Čajkovci	639	2	2	4
3. Stari Perkovci	1123	3	3	6
UKUPNO:	3521	10	10	20

Povjerenike i zamjenike povjerenika imenuje izvršno tijelo jedinice lokalne samouprave iz reda obveznika civilne zaštite koji žive u zgradi, ulici ili naselju za koje područje će se rasporediti na dužnosti povjerenika civilne zaštite.

9. VREDNOVANJE RIZIKA

Grafički prikaz 61: Shema vrednovanja rizika razinom matrice rizika (lijevo), prema ALARP29 načelu (desno)



Posljednji korak u procesu izrade procjene rizika je vrednovanje rizika. Ono se provodi primjenom ALARP načela što je vidljivo iz prethodnog grafičkog prikaza.

Prema ALARP načelu rizici su svrstani u tri razreda:

- **PRIHVATLJIV RIZIK** - Dodatne mjere nisu potrebne, osim uobičajenih.
- **TOLERIRANI RIZIK** - Rizik se može prihvatiti ukoliko troškovi premašuju dobit ili rizik se može prihvatiti ukoliko je smanjenje nepraktično ili troškovi uvelike premašuju dobit.
- **NEPRIHVATLJIVI RIZIK** - Rizik se ne može prihvatiti, izuzev u iznimnim situacijama.

Vrednovanje rizika služi kao podloga za odlučivanje o važnosti pojedinih rizika, odnosno odlučuje se da li će se rizik prihvatiti ili će se poduzimati mjere za njegovo umanjivanje.

Glavna radna skupina provodi vrednovanje rizika te izrađuje tablični pregled po scenarijima prijetnji velikom nesrećom i unosi brožčane vrijednosti izračunatih rizika za vjerojatne scenarije s najgorim mogućim posljedicama.

Prema tablici rizike smo podijelili u tri područja i polja označili bojama:

- **Crveno** – neprihvatljivi rizici,
- **Narančasto** – tolerantni rizici,
- **Zeleno** – prihvatljivi rizici.

U obrazloženju su opisani rezultati i razlozi vrednovanja.

Tablica 173: Prikaz prijetnji (scenarija) s vrijednostima izračunatih rizika

PRIJETNJE (SCENARIJ)	BROJČANA VRIJEDNOST RIZIKA	Ocjena PRIHVATLIVOSTI	OBRAZLOŽENJE
Poplave izazvane izlivanjem vodenih tijela	3(3,3)	TOLERANTNO	Umjerena vjerojatnost velike nesreće uvjetuje pojavu visokog rizika od posljedica poplava. Propisane su tehničke mjere za ugrožena područja.
Potres	2(1,4)	TOLERANTNO	Vrlo mala vjerojatnost velike nesreće. Propisane su tehničke mjere za osiguranje otpornosti građevina na potres.
Ekstremne temperature – toplinski val	3(4,3)	TOLERANTNO	Cijelo područje Općine je ugroženo. Tehničke mjere nije moguće provesti, ali slijede se upute i obavijesti stanovništvu od DHMZ-a.
Ekstremne temperature – suša	2(4,2)	TOLERANTNO	Klimatske promjene na ovaj rizik utječu u kratkoročnom i dugoročnom razdoblju. Opažen je značajan trend sušnih razdoblja na istoku Slavonije pa tako i na području Općine, stoga se trebaju provesti mjere prilagodbe uzimajući u obzir sve promjene.
Tuča	3(3,3)	TOLERANTNO	Vjerojatnost velike nesreće je sa umjerenim učincima. Općina ne može utjecati na pojavnost.
Epidemije i pandemije	3(5,3)	TOLERANTNO	Cijelo područje Republike Hrvatske pa tako i Općine Vrpolje je ugroženo. Tehničke mjere nije moguće provesti, ali slijede se upute i obavijesti stanovništvu od Zavoda za javno zdravstvo. Preventivne mjere nisu na razini Općine pa je područje tolerantno.
Mraz	2(3,2)	TOLERANTNO	Vjerojatnost velike nesreće je sa umjerenim učincima. Općina ne može utjecati na pojavnost.
Požari otvorenog tipa	2(3,2)	TOLERANTNO	Ugroženost od požara dolazi do izražaja u ljetnim mjesecima te u sušnim vremenskim periodima i u kontinentalnom dijelu zemlje. Požari raslinja ugrožavaju ljude i imovinu, stvaraju znatne izravne i neizravne štete. Propisane su tehničke mjere za ugrožena područja.
Nesreće s opasnim tvarima- industrijske nesreće -	2(1,4)	TOLERANTNO	Vjerojatnost velike nesreće je iznimno mala. Pravne osobe su u obvezi provođenja mjera za smanjivanje rizika, a mjere i aktivnosti u slučaju nesreće provode vatrogasne postrojbe s područja Općine.
Nesreće s opasnim tvarima u cestovnom prometu	2(1,4)	TOLERANTNO	Vjerojatnost velike nesreće je mala. Mjere smanjenja rizika su na razini pravne osobe, na koje Općina ne može utjecati. Mjerama reagiranja neće se smanjiti rizik nego samo smanjiti posljedice do podnosivih i u nadležnosti su DVD-a Općine Vrpolje i DVD-a Čajkovci i Stari Perkovci.
Nesreće s opasnim tvarima u željezničkom prometu	2(1,3)	TOLERANTNO	Vjerojatnost velike nesreće je mala. Mjere smanjenja rizika su na razini pravne osobe, na koje Općina ne može utjecati. Mjerama reagiranja neće se smanjiti rizik nego samo smanjiti posljedice do podnosivih i u nadležnosti su DVD-a Općine Vrpolje i DVD-a Čajkovci i Stari Perkovci.

Konačnu odluku donijela je samostalno Općina Vrpolje u sklopu prihvaćanja Procjene, te na taj način samostalno odlučila koje će rizike prihvatiti, a za koje će prioritarno primijeniti mjere smanjenja, odnosno koje će podvrgnuti pojačanom nadzoru.

10. OBRADA RIZIKA

Prema izvršenom vrednovanju rizika dobiveni utvrđeno je da se svi obrađeni rizici nalaze u razredu tolerantnih rizika.

Tolerantan rizici:

Poplave izazvane izlivanjem vodenih tijela

Ovaj rizik je moguće smanjivati mjerama i aktivnostima redovitog čišćenja vodotoka 3. i 4. reda za čije je stanje odgovorna Općina. Za vodotoke 1. i 2. reda odgovorne su Hrvatske vode. Iz toga razloga ovaj rizik je potrebno podijeliti.

Potres

Zbog vrlo male vjerojatnosti nastanka velike nesreće rizik je prihvatljiv, te je potrebno u sljedećem propisanom roku od 3 godine izvršiti ažuriranje procjene rizika.

Suša

Klimatske promjene na ovaj rizik utječu u kratkoročnom i dugoročnom razdoblju i nemaju utjecaja na život i zdravlje ljudi te kritičnu infrastrukturu. Ovaj rizik se ne može prihvatiti budući da Općina nema financijsku moć za izgradnju sustava za navodnjavanje čime bi se ovaj rizik mogao smanjiti, stoga se prenosi na višu teritorijalnu jedinicu.

Tuča

Tuča uzrokuje najveće štete na ratarskim kulturama te voćarstvu, vinogradarstvu, šumarstvu nanoseći biljkama mehanička oštećenja lisne površine i ploda, može oštetiti pokrove i ostakljenja na građevinskim objektima, ozbiljno oštetiti vozila, a takva može izazvati i teže ozljede osoba. Državni hidrometeorološki zavod provodi obranu od tuče i sezona obrane od tuče traje od 1. svibnja do 30. rujna. Rizik je moguće smanjiti.

Ekstremne temperature – toplinski val

Ugroženo je cijelo područje Općine je ugroženo. Stanovnici preventivnim mjerama mogu utjecati na smanjenje rizika. Rizik je moguće prihvatiti.

Epidemije i pandemije

Cijelo područje Općine je ugroženo. Stanovnici preventivnim mjerama mogu utjecati na smanjenje rizika. Rizik je moguće prihvatiti.

Mraz

Meteorološka pojava mraza na ovom području javlja se u prosjeku od 30 do 50 dana u godini. Mraz je prevlaka ili sloj leda koji se stvara kada se vanjska temperatura na površini tla spusti ispod temperature rosišta. U blizini tla se stvaraju krhki bijeli kristali ili smrznute kapi rose. Mraz se najčešće javlja u nizinskim područjima. To se obično događa preko noći, kada su temperature zraka niže. Niske proljetne temperature mogu uzrokovati značajne štete na poljoprivrednim usjevima i voćkama zbog oštećenja voćnih pupova u razvoju, što u konačnici uzrokuje i značajan ekonomski gubitak za poljoprivrednike. Mjere smanjenja rizika su na razini pravne osobe.

Požar otvorenog tipa

Nastanak požara raslinja uglavnom povezan s ljudskom djelatnošću. Najčešći način izazivanja je nemar ili nepažnja poradi: paljenja korova i bio-otpada, radova u šumi, nepažnji sa ložištima za roštilje, neugašenoj vatri, dječje igre i zapuštenih neuređenih deponija organskog i anorganskog otpada. Namjerno izazvanih požara je bilo 3,2% (u RH). Prisutno je i namjerno paljenje poradi pretvorbe zemljišta u građevinsko, tradicija obnove pašnjaka paljenjem suhe trave, a u manjoj mjeri i piromanija, osveta, krivolov i terorističko djelovanje. Najčešći uzroci požara su otvoreni plamen, a nešto manji postotak požara je uzrokovan pražnjenjem atmosferskog elektriciteta ili toplinom koja nastaje trenjem (ispadanje užarenih kočionih obloga).

Razvoj svijesti stanovništva; pojačati nadzor u kritičnim mjesecima.

Tehničko – tehnološke nesreće - Industrijske nesreće

Rizik nije moguće prihvatiti i prenosi se na pravne osobe, korisnike opasnih tvari koje su u obvezi provođenja mjera za smanjivanje rizika.

Tehničko – tehnološke nesreće – Cestovni promet

Rizik nije moguće prihvatiti i prenosi se na pravne osobe, korisnike opasnih tvari koje su u obvezi provođenja mjera za smanjivanje rizika.

Tehničko – tehnološke nesreće – Željeznički promet

Rizik nije moguće prihvatiti i prenosi se na pravne osobe, korisnike opasnih tvari koje su u obvezi provođenja mjera za smanjivanje rizika.

11. ZAKLJUČAK O RIZICIMA I SMJERU VOĐENJA POLITIKE

Procjena sadrži rezultate obrade i podatke prikupljene prilikom obrade scenarija i izračuna rizika. Izrađena je sukladno Smjernicama za izradu procjena rizika od velikih nesreća za područje Brodsko - posavske županije, svi dobiveni rezultati su međusobno usporedivi za područje cijele Županije.

U postupku izrade Procjene korišteni su svi raspoloživi službeni izvori podataka, službena državna statistika, službene baze podataka JLP(R)S, dokumenti znanstvenih institucija. Ovaj dokument je prvenstveno namijenjen da JLP(R)S odredi prioritete prijetnje te na osnovu toga omogući provođenje preventivnih mjera i aktivnosti, mjera samozaštite ugroženog stanovništva, te organizirano i koordinirano provođenje mjera i aktivnosti civilne zaštite.

Prema Procjeni rizika od katastrofa za Republiku Hrvatsku određene su prijetnje koje se moraju obrađivati za područje Brodsko - posavske županije :

- o Poplave izazvane izlivanjem kopnenih vodenih tijela,
- o Potres,
- o Ekstremne temperature,
- o Epidemije i pandemije.

Smjernicama za izradu procjene rizika od velikih nesreća za područje Brodsko – posavske županije dodane su prioritete prijetnje koje nisu karakteristične za područje Općine Vrpolje, te stoga u ovoj Procjeni nisu ni razmatrane.

Odlukom Radne skupine dodane su prijetnje kakao slijedi:

- Ekstremna suša
- Tuča
- Mraz
- Požari otvorenog prostora
- Tehničko – tehnološka nesreća – industrijske nesreće
- Tehničko-tehnološka nesreća u cestovnom prometu
- Tehničko-tehnološka nesreća u željezničkom prometu

Prilikom obrade svih štetnih posljedica korišteni su svi raspoloživi podaci koji se prvenstveno odnose na Općinu Vrpolje, ali u nedostatku određenih podataka korišteni su podaci vezani za Brodsko - posavsku županiju te podaci iz Državne procjene rizika od katastrofa .

Sukladno procijenjenosti stanja izrađene su zadane standardizirane matrice rizika po svakom scenariju. Potom je izvršena analiza sustava civilne zaštite u Općine te vrednovanje rizika po ALARP načelima. Sažetak Procjene rizika od velikih nesreća na području, na kraju procesa izrade ove procjene, iskazan je u tabličnom pregledu Registra rizika.(prilog 8)

Osim poplava i ekstremno visokih temperatura, rizika koji mogu imati najveće učinke i posljedice na području Općine radna skupina je odabrala i pojavu - sušu, kao pojavu koja permanentno više od desetljeća stvara najveće štete. Kako je poljoprivreda jedna od temeljnih djelatnosti na prostoru ona izaziva velike materijalne štete. Smanjenju ovog rizika nije moguće na razini Općine, samostalno kao tijela javne-lokalne vlasti. To prioriteto moraju rješavati vlasnici obradivih površina te Županija i nadležna ministarstva. Rješavanje navodnjavanja (sustavno) svakako je prioritet.

Prioritetnim se smatraju i aktivnosti oko sustavnog održavanja kanalske mreže 3. i 4. koja je u nadležnosti Općine i održavanje ostale kanalske mreže u nadležnosti Hrvatskih voda, kako bi se spriječila plavljena koja su se događala u godinama sa ekstremnim padalinama.

Velike nesreće su one pojave koje mogu masovno ugroziti stanovnike (život i zdravlje), dobra i okoliš u ratu i u miru. U svim fazama procesa ovladavanja potreban je angažman niza državnih i privatnih organizacija i pojedinaca različitih specijalnosti. Zajednica se mora baviti krizama i prije nego se one dogode, a mora i pomoći i u oporavku od posljedica kriza. Upravljanje u krizama ili izvanrednim stanjima jedna je od najsloženijih ljudskih djelatnosti i nije ju jednostavno provoditi.

Ovakve situacije od čelnika jedinica regionalne i lokalne samouprave traže njihov dodatno i specifično angažiranje u smislu mogućnosti brzog i efikasnog odgovora na njih. Čelnici jedinica regionalne i lokalne samouprave (župan, gradonačelnici i načelnici općina) dužni su i ovlašteni upotrijebiti sve materijalne i ljudske potencijale, koji im stoje na raspolaganju, u prevladavanju krizne situacije. Na taj način štite sigurnost stanovnika i materijalnih dobara na području svoje odgovornosti.

Kvalitetno izgrađen sustav civilne zaštite ne događa se sam po sebi nego je rezultat dugogodišnjeg sistematskog rada i ulaganja određenih financijskih sredstava u njega. Sustav će efikasno odgovoriti na krizne situacije samo u slučaju kada je prethodno organizacijski dobro osmišljen i izbalansiran.

Kako je sustav civilne zaštite u cjelini ocijenjen ocjenom 3 (niska spremnost) postoji još puno prostora za njegovo daljnje unaprjeđivanje osobito u području preventive sa mjerama i aktivnostima koje su preporučene u tom poglavlju.

12. POPIS SUDIONIKA IZRADE PROCJENE RIZIKA ZA POJEDINE RIZIKE

<i>Poplave izazvane izlivanjem vodenih tijela- plavljenje branjenih i nebranjenih površina</i>	
Koordinator: načelnik Općine	Nositelj: Općina Vrpolje
Izvršitelji: IN konzalting d.o.o, Slavonski Brod, konzultant. Za konzultanta: Sonja Glibo, mag. pol. Blaženka Budimir, struč. spec. ing. sec. Dr.sc. Ivan Nađ Marin Jurjević, dipl.ing. geod. Damir Đokić, dipl. prav. Dunja Biličić, struč. spec. admin. publ. Općina Vrpolje: Željko Lukačević	
<i>Potres</i>	
Koordinator: načelnik Općine	Nositelj: Općina Vrpolje
Izvršitelji: IN konzalting d.o.o, Slavonski Brod, konzultant. Za konzultanta: Sonja Glibo, mag. pol. Blaženka Budimir, struč. spec. ing. sec. Dr.sc. Ivan Nađ Marin Jurjević, dipl.ing. geod. Damir Đokić, dipl. prav. Dunja Biličić, struč. spec. admin. publ. Općina Vrpolje: Željko Lukačević	
<i>Ekstremne vremenske prilike (suša, ekstremne temperature, tuča, mraz)</i>	
Koordinator: načelnik Općine	Nositelj: Općina Vrpolje
Izvršitelji: IN konzalting d.o.o, Slavonski Brod, konzultant. Za konzultanta: Sonja Glibo, mag. pol. Blaženka Budimir, struč. spec. ing. sec. Dr.sc. Ivan Nađ Marin Jurjević, dipl.ing. geod. Damir Đokić, dipl. prav. Dunja Biličić, struč. spec. admin. publ. Općina Vrpolje: Andrej Mandarić	

<i>Epidemije i pandemije</i>	
Koordinator: načelnik Općine	Nositelj: Općina Vrpolje
Izvršitelji: IN konzalting d.o.o, Slavonski Brod, konzultant. Za konzultanta: Sonja Glibo, mag. pol. Blaženka Budimir, struč. spec. ing. sec. Dr.sc. Ivan Nađ Marin Jurjević, dipl.ing. geod. Damir Đokić, dipl. prav. Dunja Biličić, struč. spec. admin. publ.	
Općina Vrpolje: Nada Funarić	
<i>Požari otvorenog prostora</i>	
Koordinator: načelnik Općine	Nositelj: Općina Vrpolje
Izvršitelji: IN konzalting d.o.o, Slavonski Brod, konzultant. Za konzultanta: Sonja Glibo, mag. pol. Blaženka Budimir, struč. spec. ing. sec. Dr.sc. Ivan Nađ Marin Jurjević, dipl.ing. geod. Damir Đokić, dipl. prav. Dunja Biličić, struč. spec. admin. publ.	
Općina Vrpolje: Josip Čivić	
<i>Tehničko tehnološke nesreće, industrijske nesreće</i>	
Koordinator: načelnik Općine	Nositelj: Općina Vrpolje
Izvršitelji: IN konzalting d.o.o, Slavonski Brod, konzultant. Za konzultanta: Sonja Glibo, mag. pol. Blaženka Budimir, struč. spec. ing. sec. Dr.sc. Ivan Nađ Marin Jurjević, dipl.ing. geod. Damir Đokić, dipl. prav. Dunja Biličić, struč. spec. admin. publ.	
Općina Vrpolje : Josip Čivić	
<i>Tehničko tehnološke nesreće, nesreće u cestovnom prometu</i>	
Koordinator: načelnik Općine	Nositelj: Općina Vrpolje
Izvršitelji: IN konzalting d.o.o, Slavonski Brod, konzultant. Za konzultanta: Sonja Glibo, mag. pol. Blaženka Budimir, struč. spec. ing. sec. Dr.sc. Ivan Nađ Marin Jurjević, dipl.ing. geod. Damir Đokić, dipl. prav. Dunja Biličić, struč. spec. admin. publ.	
Općina Vrpolje: Josip Čivić	

<i>Tehničko tehnološke nesreće, nesreće u željezničkom prometu</i>	
Koordinator: načelnik Općine	Nositelj: Općina Vrpolje
<p>Izvršitelji: IN konzalting d.o.o, Slavonski Brod, konzultant. Za konzultanta: Sonja Glibo, mag. pol. Blaženka Budimir, struč. spec. ing. sec. Dr.sc. Ivan Nađ Marin Jurjević, dipl. ing. geod. Damir Đokić, dipl. prav. Dunja Biličić, struč. spec. admin. publ.</p> <p>Općina Vrpolje: Josip Čivić</p>	
<i>Vrednovanje sposobnosti odgovora na prijetnje</i>	
Koordinator: načelnik Općine	Nositelj: Općina Vrpolje
<p>Izvršitelji: IN konzalting d.o.o, Slavonski Brod, konzultant. Za konzultanta: Blaženka Budimir, struč. spec. ing. sec.</p> <p>Općina Vrpolje: Željko Lukačević</p>	
<i>Vrednovanje rizika</i>	
Koordinator: načelnik Općine	Nositelj: Općina Vrpolje
<p>Izvršitelji: IN konzalting d.o.o, Slavonski Brod, konzultant. Za konzultanta: Sonja Glibo, mag. pol. Blaženka Budimir, struč. spec. ing. sec.</p> <p>Općina Vrpolje: Željko Lukačević</p>	
<i>Zaključne ocjene</i>	
Koordinator: načelnik Općine	Nositelj: Općina Vrpolje
<p>Izvršitelji: IN konzalting d.o.o, Slavonski Brod, konzultant. Za konzultanta: Blaženka Budimir, struč. spec. ing. sec.</p> <p>Općina Vrpolje: Željko Lukačević</p>	

13. KARTE RIZIKA

Prilog 9 – Poplave

Prilog 10 – Potres

Prilog 11 – Toplinski val

Prilog 12 – Suša

Prilog 13 – Tuča

Prilog 14 – Epidemije i pandemije

Prilog 15 – Mraz

Prilog 16 – Požar otvorenog prostora

Prilog 17 – Industrijske nesreće

Prilog 18 – Nesreće u cestovnom prometu

Prilog 19 – Nesreće u željezničkom prometu

130.

Temeljem članka 17. Stavak 1. Zakona o sustavu civilne zaštite (Narodne novine 82/15, 118/18, 31/20 i 20/21), članka 48. Pravilnika o nositeljima, sadržaju i postupcima izrade planskih dokumenata u civilnoj zaštiti te načinu informiranja javnosti u postupku njihovog donošenja (NN 66/21) i članka 31. Statuta općine Vrpolje ("Službeni vjesnik Brodsko-posavske županije" br. 9/09., 5/13., 14/14., 1/18. i 8/21.), a na prijedlog općinske načelnice općine Vrpolje, Općinsko vijeće općine Vrpolje na svojoj 7. sjednici Općinskog vijeća održanoj dana 20. prosinca 2021. godine donijelo je:

ANALIZA**stanja sustava civilne zaštite za općinu Vrpolje u 2021.g.****UVOD**

Civilna zaštita je sustav organiziranja sudionika, operativnih snaga i građana za ostvarivanje zaštite i spašavanja ljudi, životinja, materijalnih i kulturnih dobara i okoliša u velikim nesrećama i katastrofama i otklanjanja posljedica terorizma i ratnih razaranja.

Sustav civilne zaštite obuhvaća mjere i aktivnosti (preventivne, planske, organizacijske, operativne, nadzorne i financijske) kojima se uređuju prava i obveze sudionika, ustroj i djelovanje svih dijelova sustava civilne zaštite i način povezivanja institucionalnih i funkcionalnih resursa sudionika koji se međusobno nadopunjuju u jedinstvenu cjelinu radi smanjenja rizika od katastrofa te zaštite i spašavanja građana, materijalnih i kulturnih dobara i okoliša na teritoriju Republike Hrvatske od posljedica prirodnih, tehničko-tehnoloških velikih nesreća i katastrofa, otklanjanja posljedica terorizma i ratnih razaranja.

Sustav civilne zaštite redovno djeluje putem preventivnih i planskih aktivnosti, razvoja i jačanja spremnosti sudionika i operativnih snaga sustava civilne zaštite.

Općina Vrpolje dužna je organizirati poslove iz svog samoupravnog djelokruga koji se odnose na planiranje, razvoj, učinkovito funkcioniranje i financiranje sustava civilne zaštite.

Općina Vrpolje dužna je jačati i nadopunjavati spremnost postojećih operativnih snaga sustava civilne zaštite na njihovom području sukladno procjeni rizika od velikih nesreća i planu djelovanja civilne zaštite, a ako postojećim operativnim snagama ne može odgovoriti na posljedice utvrđene procjenom rizika, dužna je osnovati dodatne postrojbe civilne zaštite.

Mjere i aktivnosti u sustavu civilne zaštite provode sljedeće operativne snage sustava civilne zaštite:

- a) stožeri civilne zaštite
- b) operativne snage vatrogastva
- c) operativne snage Hrvatskog Crvenog križa
- d) operativne snage Hrvatske gorske službe spašavanja
- e) udruge
- f) postrojbe i povjerenici civilne zaštite
- g) koordinatori na lokaciji
- h) pravne osobe u sustavu civilne zaštite.

Općinsko vijeće, na prijedlog općinskog načelnika, izvršava sljedeće zadaće:

- u postupku donošenja proračuna razmatra i usvaja godišnju analizu stanja i godišnji plan razvoja sustava civilne zaštite s financijskim učincima za trogodišnje razdoblje te smjernice za organizaciju i razvoj sustava koje se razmatraju i usvajaju svake četiri godine
- donosi procjenu rizika od velikih nesreća
- donosi odluku o određivanju pravnih osoba od interesa za sustav civilne zaštite
- donosi odluku o osnivanju postrojbi civilne zaštite
- osigurava financijska sredstva za izvršavanje odluka o financiranju aktivnosti civilne zaštite u velikoj nesreći i katastrofi prema načelu solidarnosti.

Općinski načelnik izvršava sljedeće zadaće:

- donosi plan djelovanja civilne zaštite
- donosi plan vježbi civilne zaštite
- priprema i dostavlja Općinskom vijeću prijedlog odluke o određivanju pravnih osoba od interesa za sustav civilne zaštite i prijedlog odluke o osnivanju postrojbi civilne zaštite
- kod donošenja godišnjeg plana nabave u plan uključuje materijalna sredstva i opremu snaga civilne zaštite
- donosi odluke iz svog samoupravnog djelokruga radi osiguravanja materijalnih, financijskih i drugih uvjeta za financiranje i opremanje operativnih snaga sustava civilne zaštite
- odgovorno je za osnivanje, razvoj i financiranje, opremanje, osposobljavanje i uvježbavanje operativnih snaga sukladno usvojenim smjernicama i planu razvoja sustava civilne zaštite
- izrađuje i dostavlja predstavničkom tijelu prijedlog procjene rizika od velikih nesreća i redovito ažurira procjenu rizika i plan djelovanja civilne zaštite
- osigurava uvjete za premještanje, sklanjanje, evakuaciju i zbrinjavanje te izvršavanje zadaća u provedbi drugih mjera civilne zaštite u zaštiti i spašavanju građana, materijalnih i kulturnih dobara i okoliša
- osigurava uvjete za raspoređivanje pripadnika u postrojbe i na dužnost povjerenika civilne zaštite te vođenje evidencije raspoređenih pripadnika
- osigurava uvjete za vođenje i ažuriranje baze podataka o pripadnicima, sposobnostima i resursima operativnih snaga sustava civilne zaštite
- uspostavlja vođenje evidencije stradalih osoba u velikim nesrećama i katastrofama.

Općinski načelnik koordinira djelovanje operativnih snaga sustava civilne zaštite osnovanih za područje te jedinice u velikim nesrećama i katastrofama uz stručnu potporu nadležnog stožera civilne zaštite.

Općinski načelnik dužan se osposobiti za obavljanje poslova civilne zaštite u roku od šest mjeseci od stupanja na dužnost, prema programu osposobljavanja koji provodi Područni ured civilne zaštite Osijek, Služba civilne zaštite Slavonski Brod.

ZAKONSKE ODREDBE

r.br.	ZAKONI– PRAVILNICI- UREDBE	NN
1.	ZAKON O SUSTAVU CIVILNE ZAŠTITE	82/15 118/18 31/20 20/21
2.	Pravilnik o standardnim operativnim postupcima za pružanje pomoći nižoj hijerarhijskoj razini od strane više razine sustava civilne zaštite u velikoj nesreći i katastrofi	37/16
3.	Pravilnik o sastavu stožera, načinu rada te uvjetima za imenovanje načelnika, zamjenika načelnika i članova stožera civilne zaštite	126/19 17/20
4.	Naputak o načinu postupanja u slučaju zlorabe poziva na broj 112	37/16
5.	Pravilnik o izgledu, načinu i mjestu isticanja obavijesti o jedinstvenom europskom broju za hitne službe 112	38/16
6.	Pravilnik o vrstama i načinu provođenja vježbi operativnih snaga sustava civilne zaštite	49/16
7.	Pravilnik o uvjetima koje moraju ispunjavati ovlaštene osobe za obavljanje stručnih poslova u području planiranja civilne zaštite	57/16
8.	Pravilnik o zemljopisno-obavijesnom sustavu državne uprave za zaštitu i spašavanja	57/16
9.	Pravilnik o tehničkim i drugim uvjetima koje moraju ispunjavati ovlaštene osobe za ispitivanje ispravnosti tehničkih sredstava i opreme civilne zaštite	57/16
10.	Uredba o jedinstvenim znakovima za uzbunjivanje	61/16
11.	Pravilnik o smjernicama za izradu procjene rizika od katastrofa i velikih nesreća za područje RH i Jedinica lokalne i područne (regionalne) samouprave	65/16
12.	Pravilnik o tehničkim zahtjevima sustava javnog uzbunjivanja stanovništva	69/16
13.	Pravilnik o postupku uzbunjivanja stanovništva	69/16
14.	Pravilnik o mobilizaciji, uvjetima i načinu rada operativnih snaga sustava civilne zaštite	69/16
15.	Pravilnik o sadržaju, obliku i načinu vođenja očevidnika inspeksijskog nadzora u sustavu civilne zaštite	69/16
16.	Pravilnik o vrsti i postupku dodjele nagrada i priznanja Državne uprave za zaštitu i spašavanje	75/16
17.	Pravilnik o vođenju evidencija pripadnika operativnih snaga sustava civilne zaštite	75/16
18.	<ul style="list-style-type: none"> ➤ Pravilnik o kriterijima zdravstvenih sposobnosti koje moraju ispunjavati pripadnici postrojbi civilne zaštite, kriterijima za raspoređivanje i uvjetima za imenovanje povjerenika civilne zaštite i njegovog zamjenika ➤ Pravilnik o izmjenama i dopunama Pravilnika o kriterijima zdravstvenih sposobnosti koje moraju ispunjavati pripadnici postrojbi civilne zaštite, kriterijima za raspoređivanje i uvjetima za imenovanje povjerenika civilne zaštite i njegovog zamjenika 	98/16 67/17
19.	Pravilnik o odori pripadnika operativnih snaga civilne zaštite i državnih službenika i namještenika državne uprave za zaštitu i spašavanje	99/16
20.	Pravilnik o vođenju jedinstvene evidencije i informacijskih baza podataka o operativnim snagama, materijalnim sredstvima i opremi operativnih snaga sustava civilne zaštite	99/16
21.	Uredba o sastavu i strukturi postrojbi civilne zaštite	27/17
22.	Uredba o načinu i uvjetima za ostvarivanje materijalnih prava mobiliziranih pripadnika postrojbi civilne zaštite za vrijeme sudjelovanja u aktivnostima u sustavu civilne zaštite	33/17
23.	Pravilnik o nositeljima, sadržaju i postupcima izrade planskih dokumenata u civilnoj zaštiti te načinu informiranja javnosti u postupku njihovog donošenja	66/21
24.	Pravilnik o načinu rada u aktivnostima radijske komunikacije za potrebe djelovanja sustava civilne zaštite u velikim nesrećama i katastrofama	53/17
25.	Pravilnik o postupku primanja i prenošenja obavijesti ranog upozoravanja, neposredne opasnosti te davanju uputa stanovništvu	67/17

1. STANJE SUSTAVA CIVILNE ZAŠTITE

U 2021.g. poduzeto je slijedeće:

- Doneseno je Usklađivanje Procjene rizika od velikih nesreća općine Vrpolje,
- Donesena je Odluka o osnivanju Stožera civilne zaštite općine Vrpolje i imenovanju načelnika, zamjenika načelnika i članova Stožera civilne zaštite općine Vrpolje,
- Donesen je Poslovnik o radu Stožera civilne zaštite općine Vrpolje,
- Donesena je Odluka o imenovanju povjerenika civilne zaštite općine Vrpolje i njihovih zamjenika,
- Donesena je Odluka o osnivanju, sastavu i strukturi postrojbe civilne zaštite općine Vrpolje,
- Donesena je Odluka o imenovanju zapovjedništva upravljačke skupine postrojbe civilne zaštite opće namjene, te voditelja i zamjenika voditelja operativnih skupina postrojbe civilne zaštite općine Vrpolje,
- Donesena je Analiza stanja sustava civilne zaštite za 2021.g.,
- Donesen je Godišnji plan razvoja sustava civilne zaštite s financijskim učincima za trogodišnje razdoblje,
- Donesene su Smjernice za organizaciju i razvoj sustava civilne zaštite za razdoblje 2022-2025 g.
- Donesen je Plan operativne provedbe programa aktivnosti u provedbi posebnih mjera zaštite od požara u 2021.g,
- Donesen Plan vježbi za 2022.
- Donesen je Plan djelovanja u području prirodnih nepogoda za 2022. godinu
- Donesena je Procjena ugroženosti od požara i tehnološke eksplozije Plan zaštite od požara
- Izvješće o angažiranim Operativnim snagama sustava civilne zaštite na aktivnostima u provođenju mjera za vrijeme trajanja COVID-19

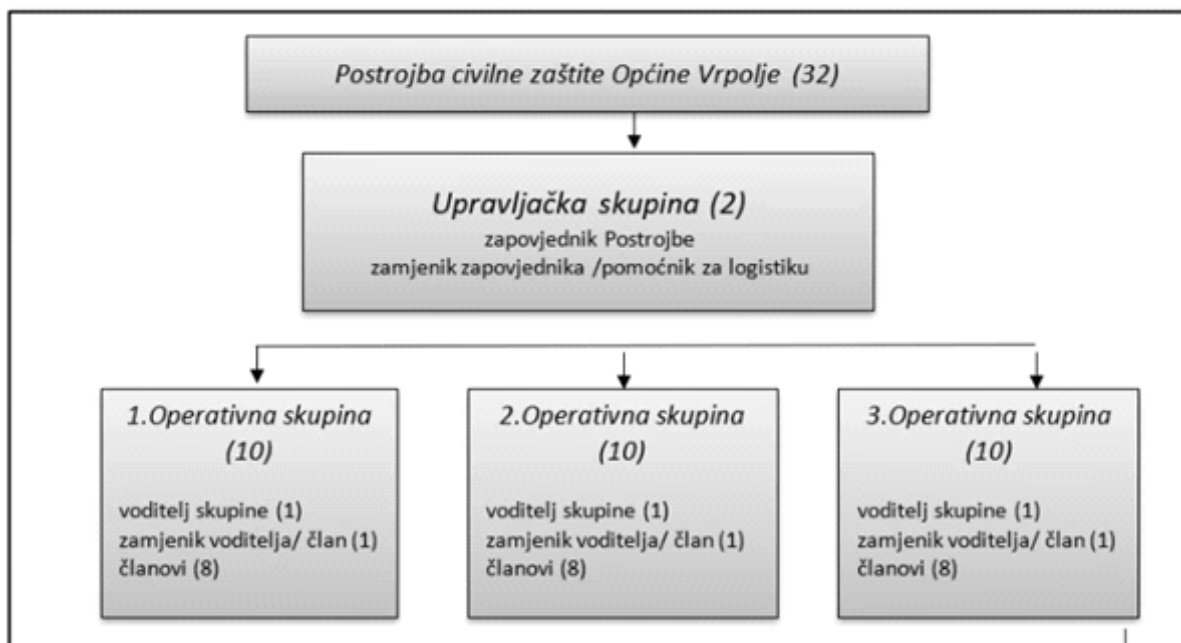
2. CIVILNA ZAŠTITA: (stožer civilne zaštite, tim CZ opće namjene)

FUNKCIJA	IME I PREZIME
Načelnik Stožera	Željko Lukačević
Zamjenik načelnika	Josip Čivić
Član Stožera za protupožarnu zaštitu	Željko Kucjenić
Član stožera za komunalne djelatnosti	Josip Abramović
Predstavnik Policijske uprave	Zoran Šelesa
Predstavnik Područne službe civilne zaštite	Ivica Sočković
Član Stožera za medicinsko zbrinjavanje	Zdenka Gašpić
Član Stožera za veterinarsko zbrinjavanje i asanaciju	Igor Gramnjak
Član Stožera za zbrinjavanje stanovništva i evakuaciju	Ivan Antunović
Član – zapovjednik postrojbe CZ	Danko Tunuković
Član Stožera – predstavnik HGSS-a	Ivica Liović
Član Stožera, predstavnik općinske uprave	Nada Funarić

- Održano je sjednica stožera civilne zaštite na kojima se raspravljalo o stanju sustava civilne zaštite na području općine.

2.1. Postrojba civilne zaštite opće namjene

Sukladno Procjeni rizika od velikih nesreća ustrojena je postrojba civilne zaštite opće namjene koja broji 32 obveznika.



2.2. Povjerenici civilne zaštite

Postojećem Odlukom je imenovano 10 povjerenika i zamjenika.

Tablica 1: Pregled potrebnih povjerenika/zamjenika za prostor općine Vrpolje

<i>Naselje</i>	<i>Broj stanovnika</i>	<i>Povjerenici</i>	<i>Zamjenici povjerenika</i>	<i>Ukupno</i>
1. Vrpolje	1 759	5	5	10
2. Čajkovci	639	2	2	4
3. Stari Perkovci	1123	3	3	6

3. PREVENTIVA

- Donesen je Plan djelovanja civilne zaštite
- Donesen je Plan djelovanja u području prirodnih nepogoda
- Donesen je operativni postupovnik

3.1. Plan djelovanja civilne zaštite

Plan djelovanja civilne zaštite sastoji se od općeg i posebnih dijelova.

Opći dio sadrži: ./ Upozoravanje 2./ Pripravnost 3./ Mobilizaciju (aktiviranje) i narastanje operativnih snaga sustava civilne zaštite. 4./ Opis područja odgovornosti nositelja izrade plana 5./ Grafički dio.

Posebni dijelovi plana djelovanja civilne zaštite sadrže razradu operativnog djelovanja sustava civilne zaštite tijekom reagiranja u velikim nesrećama i katastrofama.

Uvijek kada je moguće (raspoloživo) i prikladno u planu djelovanja civilne zaštite trebaju se koristiti grafički prikazi, tablice i slike, uključujući grafikone, karte i fotografije.

3.2. Plan djelovanja u području prirodnih nepogoda

Plan djelovanja sadržava:

1. popis mjera i nositelja mjera u slučaju nastajanja prirodne nepogode
2. procjene osiguranja opreme i drugih sredstava za zaštitu i sprječavanje stradanja imovine, gospodarskih funkcija i stradanja stanovništva
3. sve druge mjere koje uključuju suradnju s nadležnim tijelima iz ovoga Zakona i/ili drugih tijela, znanstvenih ustanova i stručnjaka za područje prirodnih nepogoda.

3.3. Operativni postupovnik

Operativnim postupovnikom definiraju se sve pojedinosti od značaja za pripravnost, mobilizaciju, operativno djelovanje, demobilizaciju i završetak djelovanja postrojbe civilne zaštite.

Načela djelovanja postrojbi civilne zaštite su:

- samodostatnost,
- modularnost,
- interoperabilnost.

3.4. Zaključak o stanju sustava civilne zaštite

3.4.1. Za područje preventivne

Nakon vrednovanja pojedinih kategorija koji određuju spremnost sustava civilne zaštite u području preventivne donosi se konačna ocjena u pogledu sposobnosti provođenja preventivnih mjera. Kategorije u području preventivne su ocijenjene kako je prikazano u narednoj tablici.

Tablica 2: Sastavnice/aktivnosti sustava civilne zaštite, područje preventivne, zbirna ocjena

<i>Sastavnice/aktivnosti sustava civilne zaštite, područje preventivne</i>	<i>Brojčana ocjena</i>	<i>Ocjena</i>
strategija, normativno uređenje i planovi	Visoka spremnost	2
sustav javnog uzbunjivanja	Visoka spremnost	2
stanje svijesti o prioritetnim rizicima	Vrlo niska spremnost	4
prostorno planiranje i legalizacija građevina	Vrlo niska spremnost	4
ocjena fiskalne situacije i njene perspektive	Niska spremnost	3
ocjena stanja baza podataka i podloga za potrebe planiranja reagiranja	Visoka spremnost	2
<i>Ukupna ocjena</i>	<i>Niska spremnost</i>	<i>3</i>

Konačna ocjena je srednja vrijednost ocijenjenih kategorija zaokružena na najbliži cijeli broj. U skladu s navedenim konačna ocjena spremnosti općine **u području preventivne je 3 – niska spremnost.**

Da bi se spremnost civilne zaštite u području preventivne potrebno je provoditi ili dodatno unaprjeđivati njegove sastavnice koje se ocijenjene ocjenom 4 (vrlo niska spremnost) i 3 (niska spremnost). U ovom slučaju to su sastavnice sustava koje se odnose na stanje svijesti o prioritetnim rizicima i stanje fiskalne situacije i njene perspektive.

Da bi se sastavnice sustava koje se odnose na stanje svijesti o prioritetnim rizicima i stanja fiskalne situacije unaprijedila potrebno je:

- sazivati Stožer CZ i onda kada povod nije nekakav štetni događaj u cilju upoznavanja članova o utvrđenim prijetnjama i mjerama odgovora na iste, štetama izazvanim u proteklom periodu te mjerama kako su se one mogle spriječiti ili bar ublažiti,
- predstavničko tijelo upoznati o prioritetnim prijetnjama, području ugrožavanja, posljedicama, načinu preventivne zaštite, potrebnim troškovima za podizanje svijesti ugroženog stanovništva, provedbi obrane od prijetnji, te operativnih mjera ublažavanja posljedica i sanacije stanja ugroženog područja,
- u ugroženim naseljima organizirane javne tribine o prijetnjama, mogućim posljedicama neželjenog događaja, te načinu samozaštite ugroženog stanovništva,
- jednom godišnje ili najmanje jedanput u dvije godine organizirati vježbe sklanjanja, evakuacije i spašavanja stanovništva iz ugroženih područja,
- planirati financijska sredstva za provedbu mjera reagiranja u slučaju prijetnje velikom nesrećom i sredstva za povrat u funkciju ugroženog područja.

3.4.2. Za područje reagiranja

Nakon vrednovanja pojedinih kategorija koji određuju spremnost sustava civilne zaštite u području preventivne donosi se konačna ocjena u pogledu sposobnosti reagiranja. Kategorije u području reagiranja su ocijenjene kako je prikazano u narednoj tablici.

Tablica 3: Sastavnice/aktivnosti sustava civilne zaštite, područje reagiranja, zbirna ocjena

<i>Sastavnice/aktivnosti sustava civilne zaštite, područje reagiranja</i>	<i>Brojčana ocjena</i>	<i>Ocjena</i>
spremnost odgovornih i upravljačkih kapaciteta	Visoka spremnost	2
spremnost operativnih kapaciteta civilne zaštite	Visoka spremnost	2
stanje mobilnosti operativnih kapaciteta sustava civilne zaštite i stanja komunikacijskih kapaciteta	Vrlo niska spremnost	4
<i>Ukupna ocjena</i>	<i>Niska spremnost</i>	3

Konačna ocjena je srednja vrijednost ocijenjenih kategorija zaokružena na najbliži cijeli broj. U skladu s navedenim konačna ocjena spremnosti općine **u području reagiranja je 3 – niska spremnost.**

Da bi se spremnost civilne zaštite u području reagiranja potrebno je provoditi ili dodatno unaprjeđivati njegove sastavnice koja je ocijenjena ocjenom 4 (vrlo niska spremnost) i ocjenom 3 (niska spremnost). U ovom slučaju to je sastavnica sustava koja se odnosi na stanje mobilnosti operativnih kapaciteta sustava civilne zaštite i stanja komunikacijskih kapaciteta.

Da bi se sastavnica sustava koja se odnosi na stanje mobilnosti operativnih kapaciteta sustava civilne zaštite i stanja komunikacijskih kapaciteta unaprijedila potrebno je:

- izvršiti analizu potreba vlastitih operativnih snaga za satelitskim mobilnim telefonima i mobilnim radio uređajima i planirati financijska sredstva za njegovu nabavu,
- obzirom da Općina nema vlastita prijevozna sredstva, kojima bi osigurala mobilnost vlastitih operativnih snaga niti bi bilo racionalno da ih ima, potrebno je u planskim dokumentima točno definirati potrebe i ista osigurati izuzimanjem od građana općine.

3.4.2. Za područje sustava civilne zaštite jedinice lokalne samouprave u cjelini

Nakon vrednovanja pojedinih kategorija koji određuju spremnost sustava civilne zaštite u cjelini (preventiva i reagiranje) donosi se konačna ocjena kako je prikazano u narednoj tablici.

Tablica 4: Zbirna ocjena spremnosti civilne zaštite

<i>Sastavnice/aktivnosti sustava civilne zaštite</i>	<i>Brojčana ocjena</i>	<i>Ocjena</i>
Područje preventive	Niska spremnost	3
Područje reagiranja	Niska spremnost	3
<i>Zbirna ocjena spremnosti civilne zaštite</i>	<i>Niska spremnost</i>	3

Konačna ocjena je srednja vrijednost ocijenjenih kategorija zaokružena na najbliži cijeli broj. U skladu s navedenim konačna ocjena spremnosti općine **u području spremnosti civilne zaštite u cjelini je 3 - niska spremnost.**

4. VATROGASTVO

Za DVD Vrpolje, sukladno njihovim vlastitim programima i razvojnim projektima, u **Proračunu osigurati sredstva:**

- nabavku vatrogasne opreme - koje i vozila - kakvih;
- razvoj kadrovskih kapaciteta – eventualno uposlenje novih vatrogasaca i broj vatrogasaca koje planirate za polaganje stručnog ispita;
- planirane vježbe – koje, gdje, kada i planirani troškovi;
- sustav organizacije i djelovanja - dežurstva, preseljenja i sl.).

5. UDRUGE GRAĐANA OD ZNAČAJA ZA SUSTAV CIVILNE ZAŠTITE

Udruge građana predstavljaju značajan potencijal općine. Članove udruga je potrebno uključiti u one segmente sustava civilne zaštite obzirom na područje rada za koje su osnovani. Udruge koje funkcioniraju imaju utvrđen ustroj, poznati su im potencijali članova, u redovitoj djelatnosti okupljaju se oko zajedničkih ciljeva, imaju iskustva u organizaciji i dr.

Udruge građana:

- Lovna udruga «Srna» Vrpolje-Čajkovci-St. Perkovci,
- Športsko ribolovna udruga «Štuka» Vrpolje,
- Konjogojska udruga «Mrkov» Vrpolje,
- Konjogojska udruga Stari Perkovci,
- Konjogojska udruga Čajkovci.

6. OPERATIVNE SNAGE SUSTAVA CIVILNE ZAŠTITE I PRAVNE OSOBE OD INTERESA ZA SUSTAV CIVILNE ZAŠTITE

6.1. Operativne snage sustava civilne zaštite

1. Stožer civilne zaštite
2. Postrojba CZ
3. Povjerenici CZ
4. Dobrovoljno vatrogasno društvo „Vrpolje“

IZVOD IZ PRORAČUNA

o visini osiguranih sredstava za organizaciju i razvoj sustava civilne zaštite u 2020. godini

Red broj	OPIS POZICIJE	REALIZIRANO u 2021. god. (kn)	PLANIRANO u 2022. god. (kn)
	STOŽER CIVILNE ZAŠTITE I POSTROJBE CZ (opće namjene)		
	Redovno tekuće ažuriranje priloga i dokumentacije	9.000,00	9.000,00
	Edukacija Stožera, postrojbi i povjerenika	0,00	5.000,00
	Procjena ugroženosti i Plan zaštite od požara	8.750,00	10.000,00 – Plan djelovanja sustava CZ
1.	Procjena rizika od velikih nesreća	8.750,00	0,00
	Osiguranje za operativne snage	0,00	1.000,00
	Materijalna i tehnička oprema operativnih snaga (odore, zaštitna oprema)	000	2.000,00
	Ostalo (Plan djelovanja u području prir. nepogoda)	1.500,00	1.200,00
	UKUPNO:	28.000,00	28.200,00
	VATROGASTVO		
2.	Tekuće donacije (VZO i vatrogasna društva) za redovno financiranje i opremu i kapitalne donacije	250.000,00	275.000,00
	UKUPNO:	250.000,00	275.000,00
	UDRUGE GRAĐANA (lovne udruge, ribička udruga, konjogojske udruge)		
3.	Tekuće donacije	24.000,00	29.000,00
	Kapitalne donacije	90.000,00	40.000,00
	UKUPNO:	114.000,00	69.000,00
	SLUŽBE I PRAVNE OSOBE (kojima je zaštita i spašavanje redovna djelatnost)		
	Crveni križ Slavonski Brod	46.000,00	43.000,00
	HGSS Stanica Slavonski Brod	5.000,00	8.000,00
	UKUPNO:	51.000,00	51.000,00
	SVEUKUPNO ZA SUSTAV CIVILNE ZAŠTITE	443.000,00	423.200,00

OPĆINA VRPOLJE
OPĆINSKO VIJEĆE

Klasa: 021-05/21-01/11
Urbroj: 2178/11-01-21-27
Vrpolje, 20.12.2021.g.

Predsjednik
Općinskog vijeća:
Tomislav Šimundić, v.r.

131.

Na temelju članka 31. Statuta općine Vrpolje („Službeni vjesnik Brodsko-posavske županije“ broj 9/09., 5/13., 14/14., 1/18. i 8/21.) Općinsko vijeće općine Vrpolje na svojoj 7. sjednici održanoj 20. prosinca 2021. godine donijelo je

ZAKLJUČAK

o usvajanju Analize stanja sustava civilne zaštite na području općine Vrpolje za 2021. godinu

Članak 1.

Općinsko vijeće općine Vrpolje usvaja Analizu stanja sustava civilne zaštite na području općine Vrpolje za 2021. godinu koja je sastavni dio ovog Zaključka.

Članak 2.

Ovaj Zaključak zajedno sa Analizom stanja objavit će se u „Službenom vjesniku Brodsko-posavske županije.

**OPĆINSKO VIJEĆE
OPĆINE VRPOLJE**

Klasa: 021-05/21-01/11
Urbroj: 2178/11-01-21-26
Vrpolje, 20. prosinca 2021.g.

Predsjednik
Općinskog vijeća:
Tomislav Šimundić, v.r.

132.

Na temelju članka 17. stavak 1. Zakona o sustavu civilne zaštite („Narodne novine“, broj 82/15, 188/18, 31/20 i 20/21), članka 52. Pravilnika o nositeljima, sadržaju i postupcima izrade planskih dokumenata u civilnoj zaštiti te načinu informiranja javnosti u postupku njihovog donošenja (NN 66/21) i članka 31. Statuta općine Vrpolje («Službeni vjesnik „Brodsko-posavske županije“ br. 9/09., 5/13., 14/14., 1/18. i 8/21.), Općinsko vijeće općine Vrpolje na svojoj 7. sjednici Općinskog vijeća, održanoj 20. prosinca 2021. godine, donijelo je

GODIŠNJI PLAN

razvoja sustava civilne zaštite s financijskim učincima za trogodišnje razdoblje za 2022. – 2024.g.

UVOD

Civilna zaštita je sustav organiziranja sudionika, operativnih snaga i građana za ostvarivanje zaštite i spašavanja ljudi, životinja, materijalnih i kulturnih dobara i okoliša u velikim nesrećama i katastrofama i otklanjanja posljedica terorizma i ratnih razaranja.

Sustav civilne zaštite obuhvaća mjere i aktivnosti (preventivne, planske, organizacijske, operativne, nadzorne i financijske) kojima se uređuju prava i obveze sudionika, ustroj i djelovanje svih dijelova sustava civilne zaštite i način povezivanja institucionalnih i funkcionalnih resursa sudionika koji se međusobno nadopunjuju u jedinstvenu cjelinu radi smanjenja rizika od katastrofa te zaštite i spašavanja građana, materijalnih i kulturnih dobara i okoliša na teritoriju Republike Hrvatske od posljedica prirodnih, tehničko-tehnoloških velikih nesreća i katastrofa, otklanjanja posljedica terorizma i ratnih razaranja.

Općina Vrpolje dužna je organizirati poslove iz svog samoupravnog djelokruga koji se odnose na planiranje, razvoj, učinkovito funkcioniranje i financiranje sustava civilne zaštite.

Općina Vrpolje dužna je jačati i nadopunjavati spremnost postojećih operativnih snaga sustava civilne zaštite na njihovom području sukladno procjeni rizika od velikih nesreća i planu djelovanja civilne zaštite, a ako postojećim operativnim snagama ne može odgovoriti na posljedice utvrđene procjenom rizika, dužna je osnovati dodatne postrojbe civilne zaštite.

Planom razvoja sustava civilne zaštite utvrđuju se nositelji, suradnici, rokovi za realizaciju ciljeva u narednoj godini te projekcija s financijskim učincima za trogodišnje razdoblje, odnosno do zaključenja ciklusa/razdoblja za koje se Smjernice usvajaju.

Općinsko vijeće, na prijedlog općinskog načelnika, izvršava sljedeće zadaće:

- u postupku donošenja proračuna razmatra i usvaja godišnju analizu stanja i *godišnji plan razvoja sustava civilne zaštite s financijskim učincima za trogodišnje razdoblje* te smjernice za organizaciju i razvoj sustava koje se razmatraju i usvajaju svake četiri godine
- osigurava financijska sredstva za izvršavanje odluka o financiranju aktivnosti civilne zaštite u velikoj nesreći i katastrofi prema načelu solidarnosti.

CILJEVI, MJERE I AKTIVNOSTI U SUSTAVU CIVILNE ZAŠTITE U 2022.G.

Plan razvoja sustava civilne zaštite predstavlja dokument za implementaciju ciljeva iz Smjernica koji se u njih prenose kako bi se konkretizirale mjere i aktivnosti te utvrdila dinamika njihovog ostvarivanja.

Planom razvoja sustava civilne zaštite utvrđuju se nositelji, suradnici, rokovi za realizaciju ciljeva u narednoj godini te projekcija s financijskim učincima za trogodišnje razdoblje, odnosno do zaključenja ciklusa/razdoblja za koje se Smjernice usvajaju.

Planiranje i provođenje preventivnih mjera treba se provoditi tako da se u postupak upravljanja rizicima uključe svi odgovorni sudionici sustava civilne zaštite s lokalnih razina kako bi te aktivnosti postepeno postale prioritetima najviše razine koji će se u kontinuitetu ostvarivati kroz politike upravljanja rizicima, odnosno kroz realizaciju planova razvoja sustava civilne zaštite koje je potrebno uskladiti s procjenama rizika od velikih nesreća i katastrofa i Strategijom smanjivanja rizika od katastrofa.

Plan razvoja sustava civilne zaštite redovito se revidira na temelju provedene godišnje analize stanja sustava civilne zaštite.

Kako bi stanje sustava civilne zaštite podigli na veću razinu, potrebno je poduzeti slijedeće:

1. Uskladiti Plan djelovanja sustava civilne zaštite za Općinu Vrpolje.

Nositelj: općinski načelnik

Suradnici: IN konzalting d.o.o., Stožer CZ, Jedinstveni upravni odjel.

Rok: lipanj 2022.g.

Zakonska osnova: *Pravilnik o nositeljima, sadržaju i postupcima izrade planskih dokumenata u civilnoj zaštiti te načinu informiranja javnosti u postupku njihovog donošenja (NN 66/21)*

2. Ažurirati Plan djelovanja u području prirodnih nepogoda za 2023 godini

Nositelj: općinski načelnik

Suradnici: IN konzalting d.o.o., Stožer CZ, Jedinstveni upravni odjel.

Rok: studeni 2022.g.

Zakonska osnova: *Zakon o ublažavanju i uklanjanju posljedica prirodnih nepogoda NN 16/19*
Pravilnik o registru šteta od prirodnih nepogoda NN 65/19

3. Izraditi plan vježbi za 2023.

Nositelj: općinski načelnik

Suradnici: IN konzalting d.o.o., Stožer CZ, Jedinstveni upravni odjel.

Rok: prosinac 2022.

Zakonska osnova: *Pravilnik o vrstama i načinu provođenja vježbi operativnih snaga sustava civilne zaštite (NN 49/16)*

4. Planirati, organizirati i provesti terensko pokaznu vježbu operativnih snaga sustava civilne zaštite

Nositelj: načelnik stožera CZ

Suradnici: IN konzalting d.o.o., Stručna služba općinskog vijeća i načelnik

Rok: siječanj-ožujak 2022.g.

Zakonska osnova: *Pravilnik o vrstama i načinu provođenja vježbi operativnih snaga sustava civilne zaštite (NN 49/16)*

5. Ažurirati Plansku dokumentaciju u sustavu civilne zaštite**Nositelj:** načelnik stožera CZ**Suradnici:** Jedinствени upravni odjel, IN konzalting d.o.o.**Rok:** kontinuirano 2022.g.**Zakonska osnova:** *Pravilnik o nositeljima, sadržaju i postupcima izrade planskih dokumenata u civilnoj zaštiti te načinu informiranja javnosti u postupku njihovog donošenja (NN 66/21)***6. Izvršiti postupak popunjavanja postrojbe civilne zaštite opće namjene.****Nositelj:** načelnik stožera, Jedinствени upravni odjel**Suradnici:** : Jedinствени upravni odjel, IN konzalting d.o.o.**Rok:** ožujak 2022.g.**Zakonska osnova:** *Pravilnik o mobilizaciji, uvjetima i načinu rada operativnih snaga sustava civilne zaštite (NN 69/16)***7. Izvršiti postupak raspoređivanja obveznika civilne zaštite na dužnosti povjerenika i zamjenika povjerenika civilne zaštite općine.****Nositelj:** načelnik stožera, Jedinствени upravni odjel**Suradnici:** : Jedinствени upravni odjel, IN konzalting d.o.o.**Rok:** srpanj 2022.g.**Zakonska osnova:** *Pravilnik o mobilizaciji, uvjetima i načinu rada operativnih snaga sustava civilne zaštite (NN 69/16)***8. Izvršiti edukaciju članova postrojbe civilne zaštite opće namjene****Nositelj:** načelnik stožera**Suradnici:** IN konzalting d.o.o.**Rok:** srpanj 2022.g.**Zakonska osnova:** *Pravilnik o mobilizaciji, uvjetima i načinu rada operativnih snaga sustava civilne zaštite (NN 69/16)***9. Izvršiti edukaciju povjerenika i zamjenika povjerenika civilne zaštite****Nositelj:** načelnik stožera**Suradnici:** Područni ured civilne zaštite Osijek, Služba civilne zaštite Slavonski Brod, IN konzalting d.o.o.**Rok:** srpanj 2022.g.**Zakonska osnova:** *Pravilnik o mobilizaciji, uvjetima i načinu rada operativnih snaga sustava civilne zaštite (NN 69/16)***10. Izvršiti nabavku osobne zaštitne opreme za članove stožera CZ, članove postrojbe opće namjene, povjerenike i zamjenike****Nositelj:** općinski načelnik**Suradnici:** Jedinствени upravni odjel, načelnik stožera CZ**Rok:** ožujak 2022.g.**Zakonska osnova:** *Pravilnik o mobilizaciji, uvjetima i načinu rada operativnih snaga sustava civilne zaštite (NN 69/16)***11. Ugovoriti police osiguranja od posljedica nesretnog slučaja za članove stožera CZ, članove postrojbe opće namjene, povjerenike i zamjenike****Nositelj:** općinski načelnik**Suradnici:** Jedinствени upravni odjel, načelnik stožera CZ

Rok: siječanj 2022.g.

Zakonska osnova: *Pravilnik o mobilizaciji, uvjetima i načinu rada operativnih snaga sustava civilne zaštite (NN 69/16)*

12. Ustrojiti i voditi jedinstvenu evidenciju pripadnika operativnih snaga sustava civilne zaštite, te informacijskih baza podataka o operativnim snagama.

Nositelj: načelnik stožera

Suradnici: IN konzalting d.o.o., Jedinstveni upravni odjel

Rok: kontinuirano 2022.g.

Zakonska osnova: *Pravilnik o vođenju evidencija pripadnika operativnih snaga sustava civilne zaštite (NN 75/16), Pravilnik o vođenju jedinstvene evidencije i informacijskih baza podataka o operativnim snagama, materijalnim sredstvima i opremi operativnih snaga sustava civilne zaštite (NN 99/16)*

13. Uspostaviti komunikacija s građanima, pravnim osobama, udrugama građana, HGSS, Crvenih križem, Vatrogasnim zajednicama, DVD, Službom civilne zaštite oko pravovremenog izvještavanja o nadolazećim opasnostima, te poduzimanju mjera u otklanjanju posljedica velikih nesreća i katastrofa

Nositelj: načelnik stožera

Suradnici: Jedinstveni upravni odjel

Rok: kontinuirano 2022.g.

PREGLED FINACIJSKIH UČINAKA SUSTAVA CIVILNE ZAŠTITE

Red broj	OPIS POZICIJE	2022.g.	2023.g.	2024.g.
STOŽER CIVILNE ZAŠTITE I POSTROJBE CIVILNE ZAŠTITE				
1.	Osiguranje uvjeta za evakuaciju, zbrinjavanje i sklanjanje stanovništva	5.000,00 kn	5.000,00 kn	5.000,00 kn
	Stožer civilne zaštite – odore, veza, edukacija			
	Postrojbe civilne zaštite – odora, edukacija			3.000,00 kn
	Procjena rizika			5.000,00 kn
	Plan djelovanja sustava CZ	10.000,00 kn		
	Vježba operativnih snaga zaštite i spašavanja			
	Povjerenici civilne zaštite, voditelji objekata za smještaj			
	Materijalna i tehnička oprema operativnih snaga	2.000,00 kn		
	Redovno tekuće ažuriranje priloga i podataka iz sadržaja dokumenata	9.000,00 kn	9.000,00 kn	9.000,00 kn
	Premije osiguranja za operativne snage	1.000,00 kn	1.000,00 kn	1.000,00 kn
	Plan djelovanja u području prirodnih nepogoda	1.200,00 kn	1.200,00 kn	1.200,00 kn
	UKUPNO:	28.200,00 kn	16.200,00 kn	24.200,00 kn
VATROGASTVO				
2.	Tekuće donacije (VZO i vatrogasna društva) za redovno financiranje i opremu i kapitalne donacije	275.000,00		
	UKUPNO:	275.000,00	250.000,00	250.000,00
UDRUGE GRAĐANA (lovne udruge, ribička udruga, konjogojske udruge)				
3.	Tekuće donacije	29.000,00		
	Kapitalne donacije	40.000,00		
	UKUPNO:	69.000,00	70.000,00	70.000,00
SLUŽBE I PRAVNE OSOBE (kojima je zaštita i spašavanje redovna djelatnost)				
4.	Crveni križ Slavonski Brod	43.000,00		
	HGSS Stanica Slavonski Brod	8.000,00		
	UKUPNO:	51.000,00	51.000,00	51.000,00
SVEUKUPNO ZA SUSTAV CIVILNE ZAŠTITE				

KLASA: 021-05/21-01/11
 URBROJ: 2178/11-01-21-28
 VRPOLJE, 20. 12. 2021.g.

Predsjednik
 Općinskog vijeća:
 Tomislav Šimundić, v.r.

133.

Na temelju članka 31. Statuta općine Vrpolje („Službeni vjesnik Brodsko-posavske županije“ broj 9/09., 5/13., 14/14., 1/18. i 8/21.) Općinsko vijeće općine Vrpolje na svojoj 7. sjednici održanoj 20. prosinca 2021. godine donijelo je

ZAKLJUČAK

o usvajanju Godišnjeg plana razvoja sustava civilne zaštite s financijskim učincima za trogodišnje razdoblje općine Vrpolje za 2022. – 2024.g.

Članak 1.

Općinsko vijeće općine Vrpolje usvaja Godišnji plan razvoja sustava civilne zaštite s financijskim učincima za trogodišnje razdoblje općine Vrpolje za 2022. – 2024. godinu koji je sastavni dio ovog Zaključka.

Članak 2.

Ovaj Zaključak zajedno sa Godišnjim planom razvoja sustava civilne zaštite objavit će se u „Službenom vjesniku Brodsko-posavske županije“.

OPĆINSKO VIJEĆE
OPĆINE VRPOLJE

Klasa: 021-05/21-01/11
Urbroj: 2178/11-01-21-29
Vrpolje, 20. prosinca 2021.g.

Predsjednik
Općinskog vijeća:
Tomislav Šimundić, v.r.

134.

Na temelju članka 17. stavak 1. podstavak 1. Zakona o sustavu civilne zaštite („Narodne novine“, broj 82/15, 118/18, 31/20, 20/21), članka 49. Pravilnika o nositeljima, sadržaju i postupcima izrade planskih dokumenata u civilnoj zaštiti te načinu informiranja javnosti o postupku njihovog donošenja (NN 66/21) i članka 31. Statuta općine Vrpolje («Službeni vjesnik Brodsko-posavske županije“ br. 9/09., 5/13., 14/14., 1/18. i 8/21.), Općinsko vijeće općine Vrpolje na svojoj 7. sjednici Općinskog vijeća, održanoj 20. prosinca, donijelo je

SMJERNICE**za organizaciju i razvoj sustava civilne zaštite općine Vrpolje za 2022. – 2025. g.****Uvod**

Smjernicama se utvrđuju prioriteti lokalne vlasti na području civilne zaštite, definiraju se pojedinačni ciljevi i sveukupni cilj, konkretni koraci, potrebne mjere poradi kojih se ti koraci utvrđuju prioritetnim u sustavu civilne zaštite u razdoblju za koje se donose i to na svim područjima sustava civilne zaštite.

Smjernicama se ostvaruju sljedeći ciljevi:

- na temelju procjena rizika utvrđuju prioritetne preventivne mjere, dinamika i način njihovog provođenja kao i javne politike upravljanja rizicima, odnosno smanjivanja ranjivosti kategorija društvenih vrijednosti koje su na području primjene izložene štetnim utjecajima prijetnji s nositeljima njihovog provođenja,
- na temelju utvrđenih slabosti postojećih kapaciteta sustava civilne zaštite utvrđuje način uspostavljanja kapaciteta za primanje kao i za postupanje po informacijama ranog upozoravanja i razvijaju rješenja na jačanju svijesti za postupanje u velikim nesrećama,
- jačanje kompetencija operativnih snaga civilne zaštite u postupanju prema ranjivim skupinama u slučaju velike nesreće i katastrofe (edukacije, vježbe, opremanje),
- usmjerava razvoj kapaciteta operativnih snaga sustava civilne zaštite, odnosno operativnih kapaciteta od značaja za reagiranje u velikim nesrećama,
- poboljšavaju postupci planiranja i koordiniranja uporabe kapaciteta u velikoj nesreći, planira osiguravanje financijskih sredstava potrebnih za ostvarivanje prioritetnih razvojnih ciljeva sustava civilne zaštite u razdoblju od četiri godine.

1. DIJELOVI PROCJENE RIZIKA, VAŽNI ZA IZRADU SMJERNICA

1.1. Odabir jednostavnih prioriteta prijetnji

Jednostavne prioriteta prijetnje Općina Vrpolje		Razina na kojoj je utvrđena prijetnja	RH
			BPŽ ¹
			JLS
r.b.	Prijetnja	Prostor ugroze	
1	ekstremne temperature	za cijelo područje općine	
2	tuča	za cijelo područje općine	
3	mraz	za cijelo područje općine	
4	epidemije i pandemije	za cijelo područje općine	
5	izlivanje kopnenih vodnih tijela	poljoprivredne površine južna strana naselja Vrpolje	
6	potres	za cijelo područje općine	
7	suša	za cijelo područje općine	
8	požari otvorenog tipa	za cijelo područje općine	
9	industrijske nesreće	područje naselja Vrpolje	
10	nesreće cestovni promet	područje naselja Vrpolje	
11	nesreće željeznički promet	područje naselja Vrpolje	

¹ Za BPŽ je utvrđena prijetnja

1.2. Matrica rizika s uspoređenim rizicima

Katastrofalne	Posljedice	5					
Značajne		4	X Potres X Nesreće s opasnim tvarima cestovni promet				
Umjerene		3	X Nesreće s opasnim tvarima industrijske nesreće X Nesreće s opasnim tvarima željeznički promet		X Poplave izazvane izlivanjem kopnenih vodenih tijela X Tuča	X Toplinski val	X Epidemija i pandemija
Malene		2			X Požar otvorenog tipa X Mraz	X Suša	
Neznatne		1					
Rizik			1	2	3	4	5
		<i>Vjerojatnost</i>					
Vrlo visok		Iznimno mala	Mala	Umjerena	Velika	Iznimno velika	
Visok							
Umjeren							
Nizak							

1.3. Prikaz prijetnji (scenarija) s vrijednostima izračunatih rizika

PRIJETNJE (SCENARIJ)	BROJČAN A VRIJEDN OST RIZIKA	OCJENA PRIHVATLJIV OSTI	OBRAZLOŽENJE
<i>Poplave izazvane izlivanjem vodenih tijela</i>	3(3,3)	TOLERANTNO	Umjerena vjerojatnost velike nesreće uvjetuje pojavu visokog rizika od posljedica poplava. Propisane su tehničke mjere za ugrožena područja.
<i>Potres</i>	2(1,4)	TOLERANTNO	Vrlo mala vjerojatnost velike nesreće. Propisane su tehničke mjere za osiguranje otpornosti građevina na potres.
<i>Ekstremne temperature – toplinski val</i>	3(4,3)	TOLERANTNO	Cijelo područje općine je ugroženo. Tehničke mjere nije moguće provesti, ali slijede se upute i obavijesti stanovništvu od DHMZ-a.
<i>Ekstremne temperature - suša</i>	2(4,2)	TOLERANTNO	Klimatske promjene na ovaj rizik utječu u kratkoročnom i dugoročnom razdoblju. Opažen je značajan trend sušnih razdoblja na istoku Slavonije pa tako i na području općine, stoga se trebaju provesti mjere prilagodbe uzimajući u obzir sve promjene.
<i>Tuča</i>	3(3,3)	TOLERANTNO	Vjerojatnost velike nesreće je sa umjerenim učincima. Općina ne može utjecati na pojavnost.
<i>Epidemije i pandemije</i>	3(5,3)	TOLERANTNO	Cijelo područje Republike Hrvatske pa tako i općine Vrpolje je ugroženo. Tehničke mjere nije moguće provesti, ali slijede se upute i obavijesti stanovništvu od Zavoda za javno zdravstvo. Preventivne mjere nisu na razini općine pa je područje tolerantno.
<i>Mraz</i>	2(3,2)	TOLERANTNO	Vjerojatnost velike nesreće je sa umjerenim učincima. Općina ne može utjecati na pojavnost.
<i>Požari otvorenog tipa</i>	2(3,2)	TOLERANTNO	Ugroženost od požara dolazi do izražaja u ljetnim mjesecima te u sušnim vremenskim periodima i u kontinentalnom dijelu zemlje. Požari raslinja ugrožavaju ljude i imovinu, stvaraju znatne izravne i neizravne štete. Propisane su tehničke mjere za ugrožena područja.
<i>Nesreće s opasnim tvarima- industrijske nesreće -</i>	2(1,4)	TOLERANTNO	Vjerojatnost velike nesreće je iznimno mala. Pravne osobe su u obvezi provođenja mjera za smanjivanje rizika, a mjere i aktivnosti u slučaju nesreće provode vatrogasne postrojbe s područja općine.
<i>Nesreće s opasnim tvarima u cestovnom prometu</i>	2(1,4)	TOLERANTNO	Vjerojatnost velike nesreće je mala. Mjere smanjenja rizika su na razini pravne osobe, na koje Općina ne može utjecati. Mjerama reagiranja neće se smanjiti rizik nego samo smanjiti posljedice do podnosivih i u nadležnosti su DVD-a općine Vrpolje i DVD-a Čajkovci i Stari Perkovci.
<i>Nesreće s opasnim tvarima u željezničkom prometu</i>	2(1,3)	TOLERANTNO	Vjerojatnost velike nesreće je mala. Mjere smanjenja rizika su na razini pravne osobe, na koje Općina ne može utjecati. Mjerama reagiranja neće se smanjiti rizik nego samo smanjiti posljedice do podnosivih i u nadležnosti su DVD-a općine Vrpolje i DVD-a Čajkovci i Stari Perkovci.

2. CILJEVI, MJERE I AKTIVNOSTI

Ciljevi iz Smjernica utvrđuju se na temelju procjene rizika s naglaskom na:

- preventivne mjere, odnosno povezuju se s javnim politikama i nositeljima kako bi se omogućilo odgovorno upravljanje rizicima od strane svih sektorskih sudionika s lokalne razine sustava civilne zaštite
- razvoj organizacije sustava civilne zaštite i operativnih kapaciteta za reagiranje u velikim nesrećama.

2.1. Preventivna mjera

RIZIK (SCENARIJ)	OCJENA PRIHVATLJIVOSTI	PREVENTIVNE MJERE	Rokovi izvršenja	Nositelji izrade	Suradnja	Planirana sredstva
POPLAVE IZAZIVANE IZLIJEVANJEM VODENIH TIJELA	TOLERANTNO	Redovito održavati građevine za detaljnu melioracijsku odvodnju, kanale III i IV reda u smislu Zakona o vodama (NN 66/19),	Do kraja tekuće godine	Hrvatske vode	Općina	Pozicija u proračunu/komunalno poduzeće (ako planirate inače troškove u proračunu vezane uz navedeno)
		Upoznati stanovništvo s mogućim posljedicama poplave i načinom provedbe samozaštite i organizirane zaštite.	Do kraja tekuće godine	Načelnik općine	Hrvatske vode, DVD, MUP, stožer civilne zaštite, Služba civilne zaštite	<u>Tablica 3</u>
		Organizirati vježbe sklanjanja, evakuacije i spašavanja stanovništva iz ugroženih područja.	Do kraja tekuće godine	Načelnik općine	Hrvatske vode, DVD, MUP, stožer civilne zaštite, Služba civilne zaštite	<u>Tablica 3</u>
POTRES	TOLERANTNO	Preventivne mjere provode investitori gradnje propisanim tehničkim mjerama kojima se osigurava otpornost građevina na potres.				
EKSTREMNE TEMPERATURE-TOPLINSKI VAL	TOLERANTNO	Stanovnici sami provode preventivne mjere.				
EKSTREMNE TEMPERATURE-SUŠA	TOLERANTNO	Promicati potrebu osiguranja usjeva i dugogodišnjih nasada.	Do kraja tekuće godine	Načelnik općine	Osiguravajuća društva	Pozicija u proračunu
		Financijski pomoći poljoprivrednicima pri zaključivanju polica osiguranja.	Do kraja tekuće godine	Načelnik općine	Osiguravajuća društva	Pozicija u proračunu
		Inicirati aktivnosti na izgradnji sustava navodnjavanja najvrjednijih poljoprivrednih površina sa zainteresiranim JLS i teritorijalno višom jedinicom regionalne samouprave.	Do kraja tekuće godine	Načelnik općine	LAG	Pozicija u proračunu
		Koordinirati aktivnosti oko prijave za sufinanciranje projekata zaštite dugogodišnjih nasada iz sredstava EU.	Do kraja tekuće godine	Načelnik općine	LAG (ako imate nekoga tko se bavi europskim fondovima unutar općine možete navesti)	Pozicija u proračunu

TUČA	TOLERANTNO	Promicati potrebu osiguranja usjeva i dugogodišnjih nasada..	Do kraja tekuće godine	Načelnik općine	Osiguravajuća društva	Pozicija u proračunu
		Financijski pomoći poljoprivrednicima pri zaključivanju polica osiguranja	Do kraja tekuće godine	Načelnik općine	Osiguravajuća društva	Pozicija u proračunu
		Koordinirati aktivnosti oko prijava za sufinanciranje projekata zaštite dugogodišnjih nasada iz sredstava EU.	Do kraja tekuće godine	Načelnik općine	LAG (ako imate nekoga tko se bavi europskim fondovima unutar općine možete navesti)	Pozicija u proračunu
MRAZ	TOLERANTNO	Promicati potrebu osiguranja usjeva i dugogodišnjih nasada..	Do kraja tekuće godine	Načelnik općine	Osiguravajuća društva	Pozicija u proračunu
		Financijski pomoći poljoprivrednicima pri zaključivanju polica osiguranja	Do kraja tekuće godine	Načelnik općine	Osiguravajuća društva	Pozicija u proračunu
		Koordinirati aktivnosti oko prijava za sufinanciranje projekata zaštite dugogodišnjih nasada iz sredstava EU.	Do kraja tekuće godine	Načelnik općine	LAG (ako imate nekoga tko se bavi europskim fondovima unutar općine možete navesti)	Pozicija u proračunu
POŽARI OTVORENOG TIPA	TOLERANTNO	Procjena ugroženosti od požara i tehnološke eksplozije	Usklađivanje svakih 5 godina	Načelnik općine	DVD	<u>Tablica toškova</u>
		Plan zaštite od požara	Usklađivanje svakih 5 godina	Načelnik općine	DVD	<u>Tablica troškova</u>
		Godišnji provedbeni plan zaštite od požara	Do kraja tekuće godine	Načelnik općine	DVD	Pozicija u proračunu
EPIDEMIJE I PANDEMIJE	TOLERANTNO	Stalno pratiti stanje i sanirati novo nastale divlje deponije otpada.	Do kraja tekuće godine	Načelnik općine	Komunalni redar	-
		Ostale preventivne mjere stanovnici sami provode sukladno Zakonu o zaštiti pučanstva od zaraznih bolesti.(NN 79/07, 113/08, 43/09, 130/17, 114/18, 47/20, 134/20)				

INDUSTRIJSKE NESREĆE NESREĆE S OPASNIM TVARIMA	TOLERANTNO	Inzistirati na instaliranju sustava za uzbunjivanje pravnih osoba, posjednika opasnih tvari.	Do kraja tekuće godine	Načelnik općine	DVD, Pravne osobe	<u>Tablica 2</u>
		Upoznati stanovništvo s pravnim subjektima, posjednicima opasnih tvari i mogućim posljedicama tehničko tehnološke nesreće i načinom provedbe samozaštite i organizirane zaštite	Do kraja tekuće godine	Načelnik općine	Hrvatske vode, DVD, MUP, stožer civilne zaštite, Služba civilne zaštite	<u>Tablica 3</u>
		Organizirati vježbe sklanjanja, evakuacije i spašavanja stanovništva iz ugroženih područja.	Do kraja tekuće godine	Načelnik općine	Hrvatske vode, DVD, MUP, stožer civilne zaštite, Služba civilne zaštite	<u>Tablica 3</u>
NESREĆE S OPASNIM TVARIMA U CESTOVNO PROMETU	TOLERANTNO	Provođenje preventivnih mjera je u nadležnosti pravnih osoba koje upravljaju državnim i županijskim cestama.				
NESREĆE S OPASNIM TVARIMA U ŽELJEZNIČKOM PROMETU	TOLERANTNO	Provođenje preventivnih mjera je u nadležnosti pravnih osoba koje upravljaju hrvatskim željeznicama.				

2.2. Razvoj organizacije sustava civilne zaštite i operativnih kapaciteta za reagiranje u velikim nesrećama.

2.2.1. Planski i drugi dokumenti iz područja Civilne zaštite

Dokumenti	Rokovi izvršenja	Nositelji izrade	Suradnja	Planirana sredstva
Donošenje odluke o imenovanju članova Stožera CZ	U roku 30 dana od dana stupanja na dužnost Općinskog načelnika	Načelnik općine	Operativne snage	<u>Tablica troškova</u>
Donijeti Odluku o određivanju pravnih osoba od interesa za sustav civilne zaštite	U roku od šest mjeseci od dana usvajanja procjene rizika	Na prijedlog načelnika donosi općinsko vijeće	Pravne osobe	<u>Tablica troškova</u>
Donošenje odluke o formiranju postrojbe CZ	nakon donošenja procjene rizika	Na prijedlog načelnika donosi općinsko vijeće	Suradnik za poslove civilne zaštite	<u>Tablica troškova</u>
Donošenje odluke o osobnom ustroju postrojbe CZ	nakon donošenja odluke o formiranju postrojbe CZ	Načelnik općine	Suradnik za poslove civilne zaštite	<u>Tablica troškova</u>
Odluka o imenovanju povjerenika civilne zaštite i njihovih zamjenika	Nakon donošenja procjene rizika	Načelnik općine	Suradnik za poslove civilne zaštite	<u>Tablica troškova</u>
Donošenje Odluke o izradi Procjene rizika	3. mjesec 2024. (usklađivanje)	Načelnik općine	Suradnik za poslove civilne zaštite	<u>Tablica troškova</u>
Izrada Procjene rizika	3. mjesec 2024 (usklađivanje).	Načelnik općine	Suradnik za poslove civilne zaštite	<u>Tablica troškova</u>
Izrada Plana djelovanja Civilne zaštite	Do kraja prosinca tekuće godine za sljedeću godinu	Načelnik općine	Suradnik za poslove civilne zaštite	<u>Tablica troškova</u>
Izraditi smjernice za organizaciju i razvoj sustava civilne zaštite	Nakon donošenja procjene rizika	Načelnik općine	Suradnik za poslove civilne zaštite	<u>Tablica troškova</u>
Izrada plana vježbi civilne zaštite	Do kraja prosinca tekuće godine za sljedeću godinu	Načelnik općine	Suradnik za poslove civilne zaštite	<u>Tablica troškova</u>
Godišnji provedbeni plan razvoja sustava civilne zaštite s financijskim učincima za trogodišnje razdoblje	Do konca tekuće godine	Na prijedlog načelnika donosi općinsko vijeće	Suradnik za poslove civilne zaštite	<u>Tablica troškova</u>
Zatražiti Izvješće o radu i Plan rada Županijske vatrogasne zajednice	Do konca tekuće godine	Načelnik općine	Vatrogasna zajednica/DVD	<u>Tablica troškova</u>
Ishoditi izvješće o stanju sustava uzbunjivanja na prostoru općine	Do konca tekuće godine	Načelnik općine	Služba civilne zaštite	<u>Tablica troškova</u>
Procjena ugroženosti od požara i tehnološke eksplozije, Plan zaštite od požara	Usklađivanje svakih 5 godina	Načelnik općine	Služba civilne zaštite	<u>Tablica troškova</u>
Izraditi analizu stanja sustava civilne zaštite	Do konca tekuće godine	Na prijedlog načelnika donosi općinsko vijeće	Suradnik za poslove civilne zaštite	<u>Tablica troškova</u>
Plan djelovanja u području prirodnih nepogoda	30. studeni tekuće godine za iduću godinu	Općinsko vijeće	Suradnik za poslove civilne zaštite	<u>Tablica troškova</u>
Izvješće o izvršenju plana djelovanja za proteklu kalendarsku godinu	31. ožujak tekuće godine	Načelnik općine	Suradnik za poslove civilne zaštite	<u>Tablica troškova</u>

2.2.2. Rizici za koje je potrebno planirati reagiranje sustava CZ (financiranje, edukacija, opremanje)

RIZIK	Operativne mjere	Rokovi izvršenja	Nositelji izrade	Suradnja	Planirana sredstva
POPLAVE IZAZVANE ZLIJEVANJEM VODENIH TIJELA	Provesti edukaciju Stožera CZ	do kraja tekuće godine	Načelnik općine/načelnik stožera	Služba civilne zaštite	<u>Tablica 3</u> <u>Tablica 4</u> <u>Tablica 5</u>
	Opremiti članove Stožera osobnom i skupnom opremom	do kraja tekuće godine	Načelnik općine	-	<u>Tablica 3</u>
	Provesti edukaciju Postrojbe civilne zaštite	do kraja tekuće godine	Načelnik općine	Služba civilne zaštite, MUP, Hrvatske vode	<u>Tablica 3</u>
	Opremiti Postrojbju civilne zaštite	do kraja tekuće godine	Načelnik općine	-	<u>Tablica 1</u> <u>Tablica 4</u> <u>Tablica 5</u> <u>Tablica 6</u>
	Provesti edukaciju povjerenika/zamjenika CZ	do kraja tekuće godine	Načelnik općine	Služba civilne zaštite, MUP, Hrvatske vode	<u>Tablica 3</u>
	Opremiti vatrogasne snage sa materijalno tehničkim sredstvima za intervencije	do kraja tekuće godine	Načelnik općine	DVD	<u>Tablica 2</u>
	Otpočeti aktivnosti instaliranja sirena za uzbuđivanje u svim naseljima.	do kraja tekuće godine	Načelnik općine	DVD	<u>Tablica 2</u>
	Planirati financijska sredstva za provedbu mjera reagiranja u slučaju prijetnje.	do kraja tekuće godine	Načelnik općine	-	<u>Tablica 2</u>
	Planirati financijska sredstva za povrat u funkciju ugroženog područja. (proračunska rezerva).	do kraja tekuće godine	Načelnik općine	-	<u>Tablica 2</u>
POTRES	Provesti edukaciju Stožera CZ	do kraja tekuće godine	Načelnik općine/načelnik stožera	Služba civilne zaštite	<u>Tablica 3</u>
	Opremiti članove Stožera osobnom i skupnom opremom.	do kraja tekuće godine	Načelnik općine	-	<u>Tablica 3</u> <u>Tablica 4</u> <u>Tablica 5</u>
	Opremiti vatrogasne snage sa materijalno tehničkim sredstvima za intervencije	do kraja tekuće godine	Načelnik općine	DVD	<u>Tablica 2</u>
	Planirati financijska sredstva za provedbu mjera reagiranja u slučaju prijetnje.	do kraja tekuće godine	Načelnik općine	DVD	<u>Tablica 2</u>
	Planirati financijska sredstva za povrat u funkciju ugroženog područja. (proračunska rezerva).	do kraja tekuće godine	Načelnik općine	-	<u>Tablica 2</u>
POŽARI	Opremiti vatrogasne snage sa materijalno tehničkim sredstvima za intervencije gašenja požara	do kraja tekuće godine	Načelnik općine	DVD	<u>Tablica 2</u>

<i>NESREĆE S OPASNIM TVARIMA - NESREĆE U CESTOVNOM PROMETU</i>	Opremiti vatrogasne snage sa osobnom i skupnom opremom za intervencije akcidenata sa opasnim tvarima.	do kraja tekuće godine	Načelnik općine	DVD	<u>Tablica 2</u>
<i>NESREĆE S OPASNIM TVARIMA - INDUSTRIJSKE NESREĆE</i>	Opremiti vatrogasne snage sa osobnom i skupnom opremom za intervencije akcidenata sa opasnim tvarima.	do kraja tekuće godine	Načelnik općine	DVD	<u>Tablica 2</u>
<i>NESREĆE S OPASNIM TVARIMA U ŽELJEZNIČKOM PROMETU</i>	Opremiti vatrogasne snage sa osobnom i skupnom opremom za intervencije akcidenata sa opasnim tvarima.	do kraja tekuće godine	Načelnik općine	DVD	<u>Tablica 2</u>

U skladu sa Okvirom za smanjenje rizika od katastrofa iz Sendaija za period od 2015.-2030. godine, Akcijskim planom, Strategijom prilagodbe klimatskim promjenama u Republici Hrvatskoj za razdoblje do 2040. godine s pogledom na 2070. godinu, Nacionalnom razvojnom strategijom Republike Hrvatske do 2030. godine i Preporukom Pravobranitelja za osobe s invaliditetom, kao i drugim nadnacionalnim i nacionalnim dokumentima, a posebice zbog učestalosti prirodnih nepogoda, utjecaja klimatskih promjena i činjenice kako se Republika Hrvatska godinama nalazi u vrhu članica Europske unije po izdvajanju za sanaciju šteta, Općina svake godine pravodobno revidira i dopunjuje plan djelovanja od prirodnih nepogoda kako bi unaprijedila sustav odgovora u skladu sa svojim mogućnostima i u okviru svojih ovlasti. Godišnje izmjene i dopune čine sastavni dio Plana djelovanja u području prirodnih nepogoda.

KLASA: 021-05/21-01/11
URBROJ: 2178/11-01-21-31
Vrpolje, 20. 12. 2021.g.

PREDSJEDNIK
OPĆINSKOG VIJEĆA:
Tomislav Šimundić, v.r.

135.

Na temelju članka 31. Statuta općine Vrpolje („Službeni vjesnik Brodsko-posavske županije“ broj 9/09., 5/13., 14/14., 1/18. i 8/21.) Općinsko vijeće općine Vrpolje na svojoj 7. sjednici održanoj 20. prosinca 2021. godine donijelo je

ZAKLJUČAK

o usvajanju Smjernica za organizaciju i razvoj sustava civilne zaštite na području općine Vrpolje za 2022. - 2025. godinu

Članak 1.

Općinsko vijeće općine Vrpolje usvaja Smjernice za organizaciju i razvoj sustava civilne zaštite na području općine Vrpolje za 2022. – 2025. godinu koja je sastavni dio ovog Zaključka.

Članak 2.

Ovaj Zaključak zajedno sa Smjericama objavit će se u „Službenom vjesniku Brodsko-posavske županije.

OPĆINSKO VIJEĆE
OPĆINE VRPOLJE

Klasa: 021-05/21-01/11
Urbroj: 2178/11-01-21-30
Vrpolje, 20. prosinca 2021.g.

Predsjednik
Općinskog vijeća:
Tomislav Šimundić, v.r.

136.

Na temelju članka 37. stavka 3. Zakona o zaštiti i očuvanju kulturnih dobara („Narodne novine“ broj 69/99, 151/03, 157/03, 100/04, 87/09, 88/10, 61/11, 25/12, 136/12, 157/13, 152/14, 98/15, 44/17, 90/18, 32/20, 62/20. i 117/21.), članka 48. stavka 3. Zakona o lokalnoj i područnoj (regionalnoj) samoupravi („Narodne novine“ broj 33/01, 60/01, 129/05, 109/07, 125/08, 36/09, 150/11, 144/12, 19/13, 137/15, 123/17., 98/19. i 144/20) i članka 31. Statuta općine Vrpolje („Službeni vjesnik Brodsko-posavske županije“ broj 9/09., 5/13, 14/14, 1/18. i 8/21.), Općinsko vijeće općine Vrpolje na svojoj 7. sjednici održanoj 20. prosinca 2021. godine donijelo je

ODLUKU

o nekorištenju pravom prvokupa na nekretninama u k.o. Vrpolje

Članak 1.

Općina Vrpolje neće se koristiti svojim pravom prvokupa u predmetu ponude Kate Zovko, Branka Zovko i Ane Funarić iz Vrpolja za prodaju nekretnina kojim su suvlasnici Kata Zovko u dijelu 10/12, a Ana Funarić i Branko Zovko svako po 1/12 označene kao k.č.br. 76/3 oranica Manac, površine 6309 m², k.č.br. 77/1 oranica Manac, površine 385m² i k.č.br. 78/1 oranica Manac, površine 3442 m², sveukupne površine od 10136 m² sve tri upisane u zk.ul. 155 k.o. Vrpolje za kupoprodajnu cijenu u iznosu od 25.000,00 kuna.

Članak 2.

Ova Odluka dostaviti će se podnositeljima ponude iz članka 1. ove Odluke, Republici Hrvatskoj – Ministarstvu prostornog uređenja, graditeljstva i državne imovine i Brodsko-posavskoj županiji sukladno odredbama članka 37. stavak 4. Zakona o zaštiti i očuvanju kulturnih dobara.

Članak 3.

Ova Odluka stupa na snagu danom donošenja i objavit će se na službenim stranicama općine Vrpolje www.vrpolje.hr.

OPĆINSKO VIJEĆE
OPĆINE VRPOLJE

Klasa: 021-05/21-01/11
Urbroj: 2178/11-01-21-32
Vrpolje, 20. prosinac 2021.g.

Predsjednik
Općinskog vijeća:
Tomislav Šimundić, v.r.

Izdaje Stručna služba Županijske skupštine i župana.
Slavonski Brod, Petra Krešimira IV br. 1.
Tisak: "DIOZIT" d.o.o., Matije Gupca 31, Slavonski Brod
Telefon: 035 / 350 - 851