



# SLUŽBENI VJESNIK

## Brodsko-posavske županije

God. XXXIV

3. travnja 2026.

Broj: 9/2026

### SADRŽAJ:

#### Županija:

- **akti župana:**
89. Plan aktivnog uključenja svih subjekata zaštite od požara Brodsko-posavske županije za 2026. godinu ... **540**
90. Rješenje o imenovanju predsjednika i članova Upravnog vijeća Doma zdravlja Brodsko-posavske županije **551**
91. Rješenje o razrješenju predsjednika i članova Upravnog vijeća javne ustanove za upravljanje zaštićenim prirodnim vrijednostima Brodsko-posavske županije - Natura Slavonica **552**
92. Rješenje o imenovanju predsjednika i članova Upravnog vijeća javne ustanove za upravljanje zaštićenim prirodnim vrijednostima Brodsko-posavske županije - Natura Slavonica **553**
93. Odluka o objavi javnog natječaja za dodjelu potpore za razvoj i unapređenje lovstva u Brodsko-posavskoj županiji za 2026. godinu ..... **554**

#### Općina Donji Andrijevci:

11. Odluka o raspoređivanju financijskih sredstava predviđenih za rad političkih stranaka zastupljenih u Općinskom vijeću općine Donji Andrijevci za 2026. godinu ..... **556**
12. Zaključak o prihvaćanju Izvješća o radu općinskog načelnika općine Donji Andrijevci za razdoblje od 1. srpnja do 31. prosinca 2025. godine ... **559**
13. Izvješće o radu općinskog načelnika općine Donji Andrijevci za razdoblje od 1. srpnja do 31. prosinca 2025. godine ..... **560**
14. Izvješće o primjeni mjera za uređenje i održavanje poljoprivrednih rudina na području općine Donji Andrijevci za 2025. godinu ..... **565**
15. Zaključak o prihvaćanju Izvješća o provedbi agrotehničkih mjera na području općine Donji Andrijevci za 2025. godinu ..... **568**

- |                                                                                                                                                                                                                                                                                                                                                                                                                                                                                                                                                                                                                                                                                                                                                                                                                                                                                                                                                                                                                                                                                                                                                                                                                                                                                                                                                                                                                                                                                                                                                                                                                                                            |                                                                                                                                                                                                                                                                                                                                                                                                                                                                                                                                                                                                                                                                                                                                                                                                                                                                                                                                                                                                                                                                                                                                                                                                                                                                                                                                                                                                                                                                                                                                                                                                                                                                                                                                                                              |
|------------------------------------------------------------------------------------------------------------------------------------------------------------------------------------------------------------------------------------------------------------------------------------------------------------------------------------------------------------------------------------------------------------------------------------------------------------------------------------------------------------------------------------------------------------------------------------------------------------------------------------------------------------------------------------------------------------------------------------------------------------------------------------------------------------------------------------------------------------------------------------------------------------------------------------------------------------------------------------------------------------------------------------------------------------------------------------------------------------------------------------------------------------------------------------------------------------------------------------------------------------------------------------------------------------------------------------------------------------------------------------------------------------------------------------------------------------------------------------------------------------------------------------------------------------------------------------------------------------------------------------------------------------|------------------------------------------------------------------------------------------------------------------------------------------------------------------------------------------------------------------------------------------------------------------------------------------------------------------------------------------------------------------------------------------------------------------------------------------------------------------------------------------------------------------------------------------------------------------------------------------------------------------------------------------------------------------------------------------------------------------------------------------------------------------------------------------------------------------------------------------------------------------------------------------------------------------------------------------------------------------------------------------------------------------------------------------------------------------------------------------------------------------------------------------------------------------------------------------------------------------------------------------------------------------------------------------------------------------------------------------------------------------------------------------------------------------------------------------------------------------------------------------------------------------------------------------------------------------------------------------------------------------------------------------------------------------------------------------------------------------------------------------------------------------------------|
| <p>16. Zaključak o primjeni mjera za uređenje i održavanje poljoprivrednih rudina na području općine Donji Andrijevci za 2025. godinu ..... <b>570</b></p> <p>17. Zaključak o prihvaćanju Izvješća o popisu imovine i obveza općine Donji Andrijevci sa stanjem na dan 31. 12. 2025. .... <b>571</b></p> <p>18. Odluka o usvajanju Izvješća o provedbi Plana ukupnog razvoja općine Donji Andrijevci za razdoblje od 2020. do 2030. godine za 2025. godinu ..... <b>572</b></p> <p>19. Odluka o davanju prethodne suglasnosti na Pravilnik o izmjenama i dopuni Pravilnika o unutarnjem ustrojstvu i načinu rada Dječjeg vrtića "Vila Zvončica" ..... <b>573</b></p> <p>20. Odluka o donošenju Godišnjeg izvješća o provedbi Provedbenog programa općine Donji Andrijevci za 2025. godinu ..... <b>574</b></p> <p>21. Odluka o donošenju Godišnjeg plana rada općine Donji Andrijevci za 2026. godinu ..... <b>575</b></p> <p><b><u>Općina Okučani:</u></b></p> <p>8. Godišnji izvještaj o izvršenju Proračuna općine Okučani za 2025. godinu <b>576</b></p> <p>9. Izvješće o izvršenju Programa održavanja komunalne infrastrukture na području općine Okučani za 2025. godinu ..... <b>632</b></p> <p>10. Zaključak o usvajanju Izvješća o izvršenju Programa održavanja komunalne infrastrukture na području općine Okučani za 2025. godinu .. <b>635</b></p> <p>11. Izvješće o izvršenju Programa građenja komunalne infrastrukture na području općine Okučani za 2025. g. <b>636</b></p> <p>12. Zaključak o usvajanju Izvješća o izvršenju Programa građenja komunalne infrastrukture na području općine Okučani za 2025. godinu ..... <b>638</b></p> | <p>13. Izvješće o izvršenju Programa javnih potreba u kulturi, vjerskim zajednicama i ostalim potrebama na području općine Okučani za 2025. godinu ..... <b>639</b></p> <p>14. Zaključak o usvajanju Izvješća o izvršenju Programa javnih potreba u kulturi, vjerskim zajednicama i ostalim potrebama na području općine Okučani za 2025. godinu ..... <b>641</b></p> <p>15. Izvješće o izvršenju Programa javnih potreba u socijalnoj skrbi i zdravstvu na području općine Okučani za 2025. godinu ..... <b>642</b></p> <p>16. Zaključak o usvajanju Izvješća o izvršenju Programa javnih potreba u socijalnoj skrbi i zdravstvu na području općine Okučani za 2025. godinu ..... <b>643</b></p> <p>17. Izvješće o izvršenju Programa javnih potreba u obrazovanju na području općine Okučani za 2025. godinu ..... <b>644</b></p> <p>18. Zaključak o usvajanju Izvješća o izvršenju Programa javnih potreba u obrazovanju na području općine Okučani za 2025. godinu ..... <b>645</b></p> <p>19. Izvješće o izvršenju Programa javnih potreba u sportu na području općine Okučani za 2025. godinu ..... <b>646</b></p> <p>20. Zaključak o usvajanju Izvješća o izvršenju Programa javnih potreba u obrazovanju na području općine Okučani za 2025. godinu ..... <b>647</b></p> <p>21. Izvješće o izvršenju Programa utroška naknade za zadržavanje nezakonito izgrađenih zgrada u prostoru na području općine Okučani za 2025. godinu ..... <b>648</b></p> <p>22. Zaključak o usvajanju Izvješća o izvršenju Programa utroška naknade za zadržavanje nezakonito izgrađenih zgrada u prostoru na području općine Okučani za 2025. godinu ..... <b>649</b></p> <p>23. Izvješće o izvršenju Programa utroška sredstava šumskog doprinosa za 2025. godinu ..... <b>650</b></p> |
|------------------------------------------------------------------------------------------------------------------------------------------------------------------------------------------------------------------------------------------------------------------------------------------------------------------------------------------------------------------------------------------------------------------------------------------------------------------------------------------------------------------------------------------------------------------------------------------------------------------------------------------------------------------------------------------------------------------------------------------------------------------------------------------------------------------------------------------------------------------------------------------------------------------------------------------------------------------------------------------------------------------------------------------------------------------------------------------------------------------------------------------------------------------------------------------------------------------------------------------------------------------------------------------------------------------------------------------------------------------------------------------------------------------------------------------------------------------------------------------------------------------------------------------------------------------------------------------------------------------------------------------------------------|------------------------------------------------------------------------------------------------------------------------------------------------------------------------------------------------------------------------------------------------------------------------------------------------------------------------------------------------------------------------------------------------------------------------------------------------------------------------------------------------------------------------------------------------------------------------------------------------------------------------------------------------------------------------------------------------------------------------------------------------------------------------------------------------------------------------------------------------------------------------------------------------------------------------------------------------------------------------------------------------------------------------------------------------------------------------------------------------------------------------------------------------------------------------------------------------------------------------------------------------------------------------------------------------------------------------------------------------------------------------------------------------------------------------------------------------------------------------------------------------------------------------------------------------------------------------------------------------------------------------------------------------------------------------------------------------------------------------------------------------------------------------------|

24.	Zaključak o usvajanju Izvješća o izvršenju Programa utroška sredstava šumskog doprinosa za 2025. godinu ..	651	5.	Statutarna Odluka o izmjeni i dopuni Poslovnika o radu Općinskog vijeća općine Slavonski Šamac .....	802
25.	Izvješće o izvršenju Programa organiziranja i provođenja zaštite i spašavanja na području općine Okučani za 2025. godinu .....	652	6.	Odluka o pružanju javne usluge prikupljanja miješanog komunalnog otpada i biorazgradivog komunalnog otpada na području općine Slavonski Šamac .....	803
26.	Zaključak o usvajanju Izvješća o izvršenju Programa organiziranja i provođenja zaštite i spašavanja na području općine Okučani za 2025. godinu .....	653	7.	Odluka o izmjeni i dopuni Odluke o visini i načinu plaćanja naknade kod dodjele grobnog mjesta i godišnje naknade za korištenje grobnog mjesta na području općine Slavonski Šamac .....	816
27.	Izvješće o izvršenju Programa korištenja sredstava od raspolaganja poljoprivrednim zemljištem u vlasništvu Republike Hrvatske na području općine Okučani za 2025. godinu .....	654	8.	Analiza stanja sustava civilne zaštite za Općinu Slavonski Šamac u 2025. godini	817
28.	Zaključak o usvajanju Izvješća o izvršenju Programa korištenja sredstava od raspolaganja poljoprivrednim zemljištem u vlasništvu Republike Hrvatske na području općine Okučani za 2025. godinu .....	655	9.	Godišnji Provedbeni plan unaprjeđenja zaštite od požara za područje općine Slavonski Šamac za 2026. godinu .....	827
29.	Izvješće o izvršenju Plana utroška sredstava od prodaje kuća i stanova u državnom vlasništvu na području općine Okučani za 2025. godinu .....	656	10.	Zaključak o usvajanju Izvješća o izvršenju Plana djelovanja u području prirodnih nepogoda za 2025. godinu za općinu Slavonski Šamac .....	831
30.	Zaključak o usvajanju Izvješća o izvršenju Plana utroška sredstava od prodaje kuća i stanova u državnom vlasništvu na području općine Okučani za 2025. godinu .....	657	11.	Odluka o prihvaćanju Izvješća o izvršenju Programa korištenja sredstava za promjenu namjene poljoprivrednog zemljišta na području općine Slavonski Šamac u 2025. godini .....	832
31.	Odluka o donošenju IV. izmjene i dopune Prostornog plana uređenja općine Okučani .....	658	12.	Odluka o prihvaćanju Godišnjeg izvješća o ostvarivanju Programa korištenja sredstava od zakupa, prodaje, prodaje izravnom pogodbom, privremenog korištenja i davanja na korištenje izravnom pogodbom poljoprivrednog zemljišta u vlasništvu države na području općine Slavonski Šamac u 2025. godini .....	833
32.	Prostorni plan uređenja općine Okučani .....	660	13.	Odluka o davanju prethodne suglasnosti na Pravilnik o izmjenama i dopuni Pravilnika o unutarnjem ustrojstvu i načinu rada Dječjeg vrtića „Vila Zvončica" .....	834

#### **Općina Slavonski Šamac:**

4.	Statutarna Odluka o drugim izmjenama i dopunama Statuta općine Slavonski Šamac .....	800
----	--------------------------------------------------------------------------------------	-----

**ŽUPANIJA**

- **akti župana:**

89.

**PLAN****aktivnog uključenja svih subjekata zaštite od požara  
Brodsko-posavske županije  
za 2026. godinu****Sadržaj**

I.	Opće odredbe	2
II.	Zapovijedanje i koordinacija pri intervencijama u gašenju velikih požara otvorenog prostora – složenih događaja	5
III.	Plansko uključivanje svih snaga i resursa u intervencije spašavanja i gašenja požara	6
IV.	Sustav pripravnosti i uključenje postrojbi u gašenju požara	7
V.	Prioritetna područja u djelovanju protupožarnih snaga	9
VI.	Odgovorne osobe za zonu djelovanja	10
VII.	Završne odredbe	14

**Sastavni dijelovi ovoga Plana su:**

1. Plan angažiranja vatrogasnih snaga na području Brodsko-posavske županije u 2026. godini

Na temelju članka 48. Zakona o lokalnoj i područnoj (regionalnoj) samoupravi („Narodne novine“ br. 33/01, 60/01, 129/05, 109/07, 125/08, 36/09, 150/11, 144/12, 19/13, 137/15, 123/17, 98/19 i 144/20), članka 13. stavka 6. Zakona o zaštiti od požara („Narodne novine“ br. 92/10 i 114/22) te članka 56. Statuta Brodsko-posavske županije („Službeni vjesnik Brodsko-posavske županije“ br. 15/13 – pročišćeni tekst, 4/18, 5/20 i 7/21), a temeljem točke 6. b, pod točka 4. Programa aktivnosti Vlade Republike Hrvatske u provedbi posebnih mjera zaštite od požara od interesa za Republiku Hrvatsku u 2026. godini (Zaključak Vlade RH KLASA: 022-03/26-07/45, URBROJ: 50301-29/23-26-2 od 26. veljače 2026.), župan Brodsko-posavske županije donosi

## PLAN

### aktivnog uključenja svih subjekata zaštite od požara Brodsko–posavske županije za 2026. godinu (kod velikih požara otvorenog prostora – složenih događaja)

## I. OPĆE ODREDBE

### Članak 1.

Planom intervencija kod velikih požara otvorenog prostora na teritoriju Brodsko-posavske županije (u daljnjem tekstu: Plan) utvrđuju se: sudionici provedbe plana, njihov ustroj, djelokrug i nadležnost, sustav koordiniranja aktivnosti, rukovođenja i zapovijedanja akcijama gašenja velikih požara otvorenih prostora, osposobljavanje sudionika provedbe Plana, obavješćivanje javnosti o velikim požarima otvorenih prostora, te način osiguranja financijskih sredstava za provedbu Plana. Plan je strateški dokument Brodsko-posavske županije u intervencijama kod velikih požara otvorenog prostora – složenih događaja.

### Članak 2.

Pojmovi koji se koriste u ovom Planu imaju sljedeće značenje:

- Veliki požar otvorenog prostora je svaki požar otvorenog prostora koji, s obzirom na zahvaćenu površinu i brzinu širenja, neposredno ugrožava osobe i imovinu većeg opsega, ili moguće nanošenje znatnih materijalnih šteta, zahtijeva intervenciju većih, prvenstveno vatrogasnih snaga sa šireg područja.
- Akcident je svaki događaj nekontroliranog širenja opasnih tvari (otrovi, kiseline, lužine, i. t. d.) koji ugrožavaju stanovništvo i njihova dobra, te zahtijeva specijalnu tehniku i vozila za otklanjanje akcidenata.
- Elementarna nepogoda je svaki događaj koji poprimi veće razmjere u ugrožavanju stanovništva i njihovih dobara (poplava, potres).
- Županijsko vatrogasno zapovjedništvo je stručno operativno tijelo za vođenje i koordinaciju vatrogasnih intervencija velikih požara otvorenog prostora – složenih događaja na području Brodsko-posavske županije. Sjedište Vatrogasnog zapovjedništva je u Vatrogasnoj zajednici županije, Trg Sv. Trojstva br. 3, Slavonski Brod.
- Zapovjedništvo na požarištu je stručno operativno tijelo koje zapovijeda i koordinira aktivnosti neposredno na/uz požarište.
- Zapovjednici požarnih sektora su zapovjednici na jednom požarnom sektoru požarišta, odgovorni za stručnu i kvalitetnu uporabu raspoloživih resursa za gašenje požara.
- Zemaljske snage gasitelja su ukupni ljudski i materijalno-tehnički resursi, koji sudjeluju u gašenju požara otvorenog prostora djelujući sa zemlje, uključujući javne vatrogasne postrojbe (profesionalne i dobrovoljne), postrojbe dobrovoljnih vatrogasnih društava, intervencijske postrojbe, postrojbe civilne zaštite, postrojbe Hrvatske vojske i ostale snage ustrojene od fizičkih osoba određenog područja i organiziranih ekipa pravnih osoba (šumarski djelatnici, građevinska mehanizacija i dr.).

- Protupožarne zračne snage su ljudski i materijalno-tehnički resursi, koji se koriste za gašenje požara (letjelice za gašenje, nadzor i koordinaciju iz zraka s odgovarajućim posadama, opremom, sredstvima i tehnikom).

### Članak 3.

Županijsko vatrogasno zapovjedništvo na temelju vlastite prosudbe, utvrđuje pojavu velikog požara otvorenog prostora – složenog događaja od značaja za Brodsko-posavsku županiju.

### Članak 4.

U slučaju nastanka požara otvorenog prostora, koji može prerasti u veliki požar, smjernice za uključivanje tijela i pravnih osoba u aktivnosti gašenja požara otvorenog prostora definiraju se, sukladno ugroženosti, kako slijedi: (tablica br. 1.)

TABLICA br. 1

STUPANJ	UGROŽENOST	ANGAŽIRANE SNAGE
<u>1. stupanj</u>	– požari otvorenog prostora manjih razmjera – indeks opasnosti vrlo mali do mali	– vatrogasne postrojbe s područja grada/općine
<u>2. stupanj</u>	– manje šumske površine – veće površine trave i niskog raslinja – indeks opasnosti mali do umjeren	– snage iz 1. stupnja i – vatrogasne postrojbe iz susjednih gradova i općina – zapovjedništvo općina - područja
<u>3. stupanj</u>	– veće šumske površine – velike površine trave i niskog raslinja – indeks opasnosti mali do umjeren	– snage iz 2. stupnja i – županijsko vatrogasno zapovjedništvo – uključivanje dijela vatrogasnih postrojbi s područja županije po prosudbi uključuju se i: – intervencijske postrojbe (RH) – postrojbe civilne zaštite s područja županije – NOS OS RH (Hrvatska vojska)
<u>4. stupanj</u>	– vrijedne šumske površine – vrlo velike površine trave i niskog raslinja – ugroženost objekata i naselja – moguće više istovremenih događaja na širem području (različitog intenziteta) – indeks opasnosti umjeren do velik	– snage iz 3. stupnja i – uključivanje ukupnih vatrogasnih snaga s područja županije – operativno vatrogasno zapovjedništvo Brodsko-posavske županije – intervencijske postrojbe (RH) – županijsko zapovjedništvo zaštite i spašavanja – postrojbe civilne zaštite s područja županije – NOS OS RH (Hrvatska vojska) – protupožarne zračne snage – priprema dodatnih snaga za ispomoć iz drugih županija <i>po potrebi uključuju se i:</i> – Vatrogasno zapovjedništvo RH
<u>5. stupanj</u>	– posebno vrijedne šumske površine – izrazito velike površine otvorenog prostora – više istovremenih događaja većeg intenziteta – ugroženost naselja i/ili drugih sadržaja ili objekata – indeks opasnosti velik do vrlo velik	– snage iz 4. stupnja i – Stožer Civilne zaštite BPŽ – vatrogasno zapovjedništvo RH – vatrogasne postrojbe iz ostalog dijela RH – zapovjedništvo zaštite i spašavanja RH – postrojbe Civilne zaštite iz ostalog dijela RH – protupožarne zračne snage

## II. ZAPOVIJEDANJE I KOORDINACIJA PRI INTERVENCIJAMA U GAŠENJU VELIKIH POŽARA OTVORENOG PROSTORA - SLOŽENIH DOGAĐAJA

### Članak 5.

Za potrebe zapovijedanja i koordinacije u aktivnostima gašenja velikih požara otvorenog prostora, ustrojavaju se Operativno vatrogasno zapovjedništvo Brodsko-posavske županije i Vatrogasno zapovjedništvo općine.

Radom zapovjedništava upravlja zapovjednik koji odlučuje i odgovoran je za rad zapovjedništva.

Županijski vatrogasni zapovjednik po dužnosti je zapovjednik Vatrogasnog zapovjedništva Brodsko-posavske županije.

Županijski vatrogasni zapovjednik predlaže županu članove Vatrogasnog zapovjedništva i njihove zamjenike, a župan imenuje Županijsko vatrogasno zapovjedništvo (zapovjednici iz sustava zapovijedanja – tablica br. 4.)

Odluku o imenovanju županijskog vatrogasnog zapovjedništva iz stavka 4. ovog članka dostavlja se županijskom vatrogasnom zapovjedniku.

### Članak 6.

**Vatrogasno zapovjedništvo** sastavljeno je od:

- županijski vatrogasni zapovjednik Stjepan Županić – mob. 091/144-4503, 099/754-8622
- zapovjednici VZG-a i VZO-e
- zapovjednici samostalnih DVD-a u JLS-a

### Članak 7.

Brodsko-posavska županija dužna je odrediti pogodne lokacije i prostore te izvršiti sve potrebne predradnje (mogućnost žurnog instaliranja računalne opreme i drugih sredstava veze i komunikacijskih jedinica) radi uspostave zapovjednih mjesta kod zapovijedanja i koordinacije u gašenju velikih požara otvorenog prostora.

Odgovorne osobe državne uprave te lokalne i regionalne samouprave koji se pozivaju za slučaj nastalih događaja (tablica br. 2.):

TABLICA br. 2.

<b>Funkcija</b>	<b>Ime i prezime</b>	<b>Telefon / Mobitel</b>
Župan	Danijel Marušić	216-200, 099/217-5229
Zamjenik župana	Marko Šimić	216-202, 099/412-2220
Predsjednik županijske skupštine	Pero Čosić	216-202, 098/263-342
Pročelnik Upravnog odjela za gospodarstvo i poljoprivredu	Željko Burazović	216-232, 099/218-2401
Voditelj Područne službe Civilne zaštite Slavonski Brod	Pavo Baričić	416-703, 091/112-1162
Gradonačelnik grada Slavonskog Broda	Mirko Duspara	217-001, 098/544-598
Zamjenica gradonačelnika grada Nove Gradiške	Sabina Vlaović	366-080
Načelnik općine Bebrina	Ivan Brzić	433-109, 091/613-7034
Načelnik općine Brodski Stupnik	Petar Bašić	427-137
Načelnik općine Bukovlje	Igor Đaković	461-118, 091/534-1004
Načelnik općine Cernik	Vitomir Žakić	369-050, 098/340-394
Načelnik općine Davor	Đuro Anđelković	347-333, 098/439-526
Načelnik općine Donji Andrijevići	Vedran Gavran	471-084, 471-223
Načelnik općine Dragalić	Zvonimir Karlik	376-236, 098/428-408
Načelnik općine Garčin	Josip Vidaković	423-247
Načelnik općine Gornja Vrba	Daniel Grgić	456-164, 099/347-1018
Načelnica općine Gornji Bogičevci	Aleksandra Zdunić	375-056, 091/267-6300
Načelnik općine Gundinci	Ilija Markotić	487-008, 091/487-0083
Načelnik općine Klakar	Tomislav Pendić	226-127, 098/177-3435
Načelnik općine Nova Kapela	Ivan Šmit	384-015, 098/263-629
Načelnik općine Okučani	Aca Vidaković	371-025, 098/968-4009
Načelnik općine Oprisavci	Pejo Kovačević	227-501, 091/254-9814
Načelnik općine Oriovac	Antun Pavetić	431-036, 098/263-822
Načelnik općine Podcrkavlje	Vladimir Šimunović	221-109
Načelnik općine Rešetari	Zlatko Aga	367-296, 099/353-6557
Načelnik općine Sibinj	Josip Pavić	425-298, 099/201-0486
Načelnik općine Sikirevci	Josip Nikolić	481-215, 099/209-1226
Načelnik općine Slavonski Šamac	Branislav Milinović	473-349, 091/473-1000
Načelnik općine Stara Gradiška	Velimir Paušić	374-051, 091/546-6876
Načelnik općine Staro Petrovo Selo	Nikola Denis	387-033, 092/157-8618
Načelnik općine Velika Kapanica	Ivan Meteš	477-104, 091/586-0928
Načelnik općine Vrbje	Igor Jurišić	345-228, 098/340-289
Načelnik općine Vrpolje	Željko Lukačević	439-109, 098/174-0675

### **III. PLANSKO UKLJUČIVANJE SVIH SNAGA I RESURSA U INTERVENCIJE SPAŠAVANJA I GAŠENJA POŽARA**

#### **Članak 8.**

U gašenju požara otvorenog prostora koji prerasta u veliki požar složenog događaja na zahtjev zapovjednika požarišta, a temeljem prosudbe, nalogom nadređenog vatrogasnog zapovjednika upućuju se dodatne vatrogasne snage.

#### **Članak 9.**

Odluka o angažiranju dodatnih snaga za gašenje požara može se donijeti samo onda kad su sve raspoložive protupožarne snage s područja jedinice lokalne samouprave nedostatne za uspješno gašenje ili su već angažirane na drugim požarištima.

Županijski vatrogasni zapovjednik ovlašten je aktivirati sve vatrogasne postrojbe s područja županije.

Ukoliko angažirane snage gasitelja nisu dovoljne za gašenje požara, županijski vatrogasni zapovjednik će, putem nadležnog operativnog vatrogasnog zapovjedništva, zatražiti dodatnu pomoć.

Ukoliko te postrojbe nisu u mogućnosti same ugasiti požar, akciji gašenja požara na temelju zahtjeva zapovjednika požarišta priključuju se postrojbe Civilne zaštite koje je jedinica lokalne samouprave osnovala, obučila i opremila sukladno Planu angažiranja.

Ukoliko pružena pomoć nije dovoljna, na traženje nadležnog operativnog vatrogasnog zapovjedništva, glavni vatrogasni zapovjednik može, sukladno prosudbi, zapovjediti angažiranje svih raspoloživih vatrogasnih postrojbi Republike Hrvatske i ostalih protupožarnih snaga.

Županije koje se oslanjaju na Brodsko – posavsku županiju (tablica br. 3.):

**TABLICA br. 3.**

<b>Županija</b>	<b>Županijski vatrogasni zapovjednik</b>	<b>Telefon / Mobitel</b>
Sisačko-moslavačka	Miroslav Golub	099/219-2870
Požeško-slavonska	Marko Ašenbrener	034/241-452, 091/274-0487
Osječko-baranjska	Zoran Pakšec	099/437-9726
Vukovarsko-srijemska	Krešimir Jelić	098/914-0590

#### **IV. SUSTAV PRIPRAVNOSTI I UKLJUČENJE POSTROJBI U GAŠENJU POŽARA**

##### **Članak 10.**

Na osnovi procjene opasnosti od nastanka požara ili nekog drugog događaja, zapovjednik vatrogasne zajednice jedinice lokalne samouprave ili područne vatrogasne zajednice na temelju pisane zapovijedi može proglasiti pripravnost vatrogasaca na području jedinice lokalne samouprave odnosno vatrogasne zajednice područja.

Županijski vatrogasni zapovjednik na osnovi procjene opasnosti od nastanka požara ili nekog drugog događaja, na temelju pisane zapovijedi, može proglasiti pripravnost na području cijele županije ili samo na području jedne ili više jedinica lokalne samouprave.

Glavni vatrogasni zapovjednik na osnovi procjene opasnosti od nastanka požara ili nekog drugog događaja na temelju zapovijedi može proglasiti pripravnost vatrogasnih snaga na području jedne ili više županija.

Profesionalni vatrogasac izvan radnog vremena u vatrogasnoj postrojbi i dobrovoljni vatrogasac dužni su odazvati se zapovijedi nadređenog vatrogasnog zapovjednika za pripravnost i/ili se u najkraćem mogućem vremenu staviti na raspolaganje matičnoj vatrogasnoj postrojbi za obavljanje vatrogasne intervencije.

U slučaju spriječenosti iz stavka 4. ovoga članka, profesionalni i dobrovoljni vatrogasac dužan je opravdati svoj izostanak u roku od 24 sata od primitka poziva za pripravnost ili na vatrogasnu intervenciju.

TABLICA br. 4.

<b>SUSTAV ZAPOVIJEDANJA</b>	
VATROGASNO ZAPOVIJEDNIŠTVO RH	
<b>GLAVNI VATROGASNI ZAPOVIJEDNIK</b>	
Slavko Tucaković, univ.spec.oec. VOS 01/275 -2577	
↓	
<b>ŽUPANIJSKI VATROGASNI ZAPOVIJEDNIK</b>	
Stjepan Županić, dipl. ing. mob: 091/144-4503, 099/754-8622	
ŽVOC 112 ili 193	
↓	
<b>ZAPOVIJEDNICI VZG / VZO / DVD</b>	
↓	
1.	<b>VZG SLAVONSKI BROD</b>
	JVP GRADA SLAVONSKOG BRODA
2.	<b>VZG NOVA GRADIŠKA</b>
	JVP NOVA GRADIŠKA
3.	<b>VZO BEBRINA</b>
	DVD BEBRINA
4.	<b>VZO BRODSKI STUPNIK</b>
	DVD BRODSKI STUPNIK
5.	<b>VZO CERNIK</b>
	DVD CERNIK
6.	<b>VZO DAVOR</b>
	DVD DAVOR
7.	<b>VZO GARČIN</b>
	DVD GARČIN
8.	<b>VZO NOVA KAPELA</b>
	DVD NOVA KAPELA-BATRINA
9.	<b>VZO OPRISAVCI</b>
	DVD OPRISAVCI
10.	<b>VZO ORIOVAC</b>
	DVD ORIOVAC
11.	<b>VZO REŠETARI</b>
	DVD REŠETARI
12.	<b>VZO SIBINJ</b>
	DVD SIBINJ
13.	<b>VZO SIKIREVCI</b>
	DVD SIKIREVCI
14.	<b>VZO STARO PETROVO SELO</b>
	DVD STARO PETROVO SELO
15.	<b>VZO VELIKA KOPANICA</b>
	DVD VELIKA KOPANICA
16.	<b>VZO VRBJE</b>
	DVD VRBJE
17.	<b>VZO VRPOLJE</b>
	DVD VRPOLJE
18.	<b>DVD GUNDINCI</b>
19.	<b>DVD GORNJI BOGIĆEVCI</b>
20.	<b>DVD DONJI ANDRIJEVCI</b>
21.	<b>DVD DONJA BEBRINA</b>
22.	<b>DVD DONJI VAROŠ</b>
23.	<b>DVD DRAGALIĆ</b>
24.	<b>DVD OKUČANI</b>
25.	<b>DVD SLAVONSKI ŠAMAC</b>
26.	<b>DVD PODCRKAVLJE</b>

**ŽVOC**  
**112 ili 193**

**ŽVOC**  
**112 ili 193**

Dojave o događajima koji zahtijevaju angažiranje vatrogasnih postrojbi zaprimaju se putem županijskog vatrogasnog operativnog centra (ŽVOC) čiju ulogu za potrebe Brodsko-posavske županije obavlja ŽC112.

Uzbunjivanje postrojbi vrši se primarno putem aplikacije UVI (Upravljanje vatrogasnim intervencijama) te sirene za javno uzbunjivanje i pozivanjem odgovornih osoba sukladno Planu pozivanja odgovornih osoba vatrogasnih postrojbi.

## **V. PRIORITETNA PODRUČJA U DJELOVANJU PROTUPOŽARNIH SNAGA**

### **Članak 11.**

Među prioritetna područja u djelovanju protupožarnih snaga u gašenju požara otvorenog prostora na području Brodsko-posavske županije spadaju zaštićeni dijelovi prirode:

- posebni rezervati šumske vegetacije „Prašnik“ - prilog 1 i „Muški bunar“ - prilog 2
- ornitološki rezervati „Jelas ribnjaci“ - prilog 3 i „Bara Dvorina“ - prilog 6
- značajni krajobrazi „Jelas polje“ - prilog 4, „Gajna“ - prilog 5 i „Pašnjak Iva“ – prilog 7
- spomenik prirode paleontološki „Kanjoni Pljuskare“

Kod intervencija objekata na prostoru Brodsko-posavske županije prioritet imaju urbana područjima s prigradskim naseljima, a unutar njih objekti pravnih i fizičkih osoba koji su razvrstani u I i II kategoriju ugroženosti od požara. (tablica br. 5, prilog - karta br. 8.)

**TABLICA br. 5.**

<b>Grad - Općina</b>	<b>Pravna osoba</b>	<b>Kat. ugroženosti</b>
<b>SLAVONSKI BROS</b>	SLAVONIJA DI, Svetog Lovre 75	II A
	PRO Plin, Kumičićeva 151	II A
	TERMINAL Slavonski Brod d.o.o., Mile Budaka 1	II A
	SUPERNOVA, Osječka 284	II B
	SPORTSKA DVORANA VIJUŠ, Stanka Vraza 2	II A
	SUPERNOVA COLOSSEUM G.C. d.o.o., Josipa Rimca 7	II B
<b>ORIOVAC</b>	ORIOLIK d. o. o., Matije Gabrića 11-13	II B

## **VI. ODGOVORNE OSOBE ZA ZONU DJELOVANJA**

### **MUP - RAVNATELJSTVO CIVILNE ZAŠTITE** **PODRUČNI URED CIVILNE ZAŠTITE OSIJEK** **SLUŽBA CIVILNE ZAŠTITE SLAVONSKI BROS**

<b>Prezime i ime</b>	<b>Funkcija</b>	<b>Telefon</b>	<b>Mobitel</b>
Baričić Pavo	Voditelj službe	416-703	091/112-1162
	Dežurni centar	112	

### **JAVNA USTANOVA ZA UPRAVLJANJE ZAŠTIĆENIM D IJELOVIMA PRIRODE** **BRODSKO-POSAVSKE ŽUPANIJE- NATURA SLAVONICA**

<b>Prezime i ime</b>	<b>Funkcija</b>	<b>Telefon</b>	<b>Mobitel</b>
Vujić Branimir	Ravnatelj	409-042	091/510-1977
Pavičić Mario	Viši stručni savjetnik	409-042	098/229-426

**HRVATSKE ŽELJEZNICE- SLAVONSKI BROD**

Prezime i ime	Funkcija	Telefon	Mobitel
Zekušić Ivan	Glavni inženjer zaštite od požara	277-450	099/265-4766
Rašić Mato	Šef kolodvora	277-401	098/217-700 098/983-1036
	Prometni ured	277-411	

**ŽUPANIJSKA UPRAVA ZA CESTE**

Prezime i ime	Funkcija	Telefon	Mobitel
Maglić Olivera	Ravnateljica	447-260	099/531-2357
Imrović Goran	Zamjenik ravnateljice	447-260	098/340-168

**LUČKA KAPETANIJA Šetalište Braće Radića 19 a, SLAVONSKI BROD**

Prezime i ime	Funkcija	Telefon	Mobitel
Žakula Mladen	Voditelj prometnog odjela	446-655, 384-587	098/981-3898
Švađumović Marinko	Zapovjednik broda	446-655	098/937-9010

**HEP ODS d.o.o. – ELEKTRASLAVONSKI BROD****(grad i općine bivše skupštine općine S. Brod)**

Prezime i ime	Funkcija	Telefon	Mobitel
Alinjak Tomislav	Direktor	215-101	098/167-9784
	DUC dispečerski centar	215-190, 215-191	
Kovačević Mato	Voditelj službe za vođenje pogona	215-535	099/217-7177
Rakić Dean	Referent ZNR i ZOP	215-540	099/271-9380

**HEP ODS d.o.o. – ELEKTRA VINKOVCI****(općine Gundinci, Sikirevci i Sl. Šamac)**

Prezime i ime	Funkcija	Telefon	Mobitel
Čavlović Vladimir	Direktor	032/216-142	098/404-074
	Dispečerski centar DUC	032/216-177	
Dejanović Alen	Voditelj Službe za terenske aktivnosti	032/216-170	098/348-169
Alduk Marko	Referent ZNR i ZOP	032/216-241	099/546-5722

**MONTCOGIM- PLINARA, Trg Ante Starčevića 2, SVETA NEDELJA**

Prezime i ime	Funkcija	Telefon	Mobitel
Prpić Tomislav	Voditelj tima	331-259	098/453-135
	Centrala		0800/55-22

**BROD-PLIN d.o.o., Trg pobjede 5, SLAVONSKI BROD**

Prezime i ime	Funkcija	Telefon	Mobitel
Bukvić Dalibor	Direktor	405-701	098/730-740
	Centrala	405-700	
Živić Zoran	Voditelj odjela upravljanja, nadzora i tehničke kontrole	-	099/225-5885
	Dežurni telefon za intervencije	-	099/205-7000

**DECOSPAN MATO FURNIR d.o.o., Oprisavci bb, 35213 OPRISAVCI**

Prezime i ime	Funkcija	Telefon	Mobitel
Vladić Mato	Vlasnik – član uprave	215-750	091/230-2300
Stoić Sandra	Referent za PPZ	215-750	091/227-1008

**CHROMOS SVJETLOST d.o.o., Ulica Mijata Stojanovića 13, LUŽANI**

Prezime i ime	Funkcija	Telefon	Mobitel
Maričić Miroslav	Savjetnik za sigurnost	213-800	098/467-803
Buzov Željka	Tehnička direktorica	213-800	098/340-700

**AERO-KLUB BROD, p. p. 113, SLAVONSKI BROD**

Prezime i ime	Funkcija	Telefon	Mobitel
Čačić Tomislav	Predsjednik kluba	250-262 RM	091/510-5107
Čizmić Mato	Tajnik kluba	250-262	091/504-1955

**VODOVOD d.o.o., Nikole Zrinskog 25, SLAVONSKI BROD**

Prezime i ime	Funkcija	Telefon	Mobitel
Aščić Stjepan	Direktor	405-730	099/273-1053
Kovačević Danijel	Voditelj sektora	405-730	098/295-486
Odobašić Tomislav	Zaštita na radu	405-730	099/311-3846
Kovačević Damjan	Voditelj crpljenja, prerade i distribucije	405-730	099/210-2591
	Dispečer	250-090	

**VODOVOD ZAPADNE SLAVONIJE d.o.o., Ivana Gundulića 15D, NOVA GRADIŠKA**

Prezime i ime	Funkcija	Telefon	Mobitel
Severović Matej	Direktor	251-058	098/910-3712
Oršulić Saša	Voditelj održavanja vodoopskrbe	251-064	091/361-0083

**UPRAVA ŠUMA PODRUŽNICA NOVA GRADIŠKA – popis odgovornih osoba za šumske požare**

Prezime i ime	Funkcija	Telefon	Mobitel
Cindrić Nikola	Kontakt osoba za raspolaganje teškom mehanizacijom	212-922	099/362-6232
Bogunović Željko	Upravitelj šumarije Okučani	408-596	098/349-676
Szabo Krunoslav	Upravitelj šumarije Stara Gradiška	415-111	098/447-417
Kolodziej Tomislav	Upravitelj šumarije Nova Gradiška	333-492	098/447-464
Raguž Velimir	Upravitelj šumarije Nova Kapela	384-006	099/733-5259
Bubanj Jasna	Upraviteljica šumarije Oriovac	431-005	098/447-515
Pinjuh Dejan	Upravitelj šumarije Slavonki Brod	214-001	098/439-487
Zvirotić Dražen	Upravitelj šumarije Trnjani	405-180, 405-181	099/685-6888

**POPIS RASPOLOŽIVE TEŠKE (GRAĐEVINSKE) MEHANIZACIJE – radna jedinica mehanizacija, transport i građevinarstvo Slavonski Brod**

<b>Vrsta mehanizacije</b>	<b>Prezime i ime</b>	<b>Funkcija</b>	<b>Mobitel</b>
Buldozer New Holland D-180	Vuković Stjepan	Strojar	099/812-5130
Bager Doosan DX 300	Kipšić Dalibor	Strojar	098/960-4163
Utovarivač Caterpillar 950H	Pohl Matija	Strojar	099/317-8246
Kamion kiper Iveco Trakker	Didović Zlatko	Vozač	098/273-402
Rovokopač/kombinirka JCB 4CX	Galović Miroslav	Strojar	091/582-2685

**VII. ZAVRŠNE ODREDBE****Članak 12.**

Jedinice lokalne i područne (regionalne) samouprave, sukladno prosudbi ugroženosti od požara, a na temelju svojih planova intervencija, dužne su na svom području utvrditi pravne osobe koje u obavljanju redovite djelatnosti mogu pridonijeti uspješnom izvršavanju intervencije i poticati ostvarivanje suradnje.

**Članak 13.**

Županijski zapovjednik zatražit će od vatrogasnog operativnog centra Hrvatske vatrogasne zajednice uključivanje zračnih snaga s konkretnim potrebama (aviona za gašenje, helikoptera za gašenje ili za prijevoz vatrogasaca) kada ocijeni da sa raspoloživim zemaljskim snagama, vatrogasnim organizacijama, vatrogasnim postrojbama i vatrogascima nije moguće uspješno sanirati nastali događaj na temelju članka 88. točke 4., 5. i 6. Zakona o vatrogastvu („Narodne novine“ broj 125/19, 114/22 i 155/23).

**Članak 14.**

Ovlašćuje se zapovjednik VZZ-e za donošenje uputa o provedbi ovog Plana, u granicama ovlasti utvrđenih Zakonom o vatrogastvu („Narodne novine“ broj 125/19, 114/22 i 155/23) i Programa Vlade RH.

**Članak 15.**

Ovaj Plan je sastavni dio Plana rada Stožera civilne zaštite i vatrogasnog zapovjedništva Brodsko-posavske županije vezano za pripremu protupožarne sezone za 2026. godinu koji donosi župan.

**Članak 16.**

Ovaj Plan stupa na snagu danom donošenja, a objavit će se u „Službenom vjesniku Brodsko-posavske županije“.

KLASA: 245-01/26-02/06  
URBROJ: 2178-04-01/01-26-1  
Slavonski Brod, 27. ožujka 2026.

ŽUPAN  
Dr.sc. Danijel Marušić, dr. med. vet., v.r.

**90.**

Na temelju članka 83. stavka 4. Zakona o zdravstvenoj zaštiti („Narodne novine“, broj 100/18, 125/19, 147/20, 119/22, 156/22, 33/23, 36/24, 102/25) i članka 56. Statuta Brodsko-posavske županije („Službeni vjesnik Brodsko-posavske županije“, broj 10/09, 19/10, 2/13, 15/13 – pročišćeni tekst, 4/18, 5/20, 7/21), župan Brodsko-posavske županije donosi

### **RJEŠENJE**

#### **o imenovanju predsjednika i članova Upravnog vijeća Doma zdravlja Brodsko-posavske županije**

#### **I.**

U Upravno vijeća Doma zdravlja Brodsko-posavske županije, kao predstavnici osnivača, imenuju se:

1. Anita Kladarić Štivić, za predsjednicu,
2. Marija Rosandić, za člana,
3. Goran Pešut, za člana.

#### **II.**

Mandat predsjednika i članova Upravnog vijeća iz točke I. ovoga Rješenja traje četiri godine.

#### **IV.**

Ovo Rješenje objavit će se u „Službenom vjesniku Brodsko-posavske županije“.

KLASA: 500-01/26-01/63

URBROJ: 2178-06/01-26-1

Slavonski Brod, 27. ožujka 2026. godine

ŽUPAN:  
dr. sc. Danijel Marušić, dr. med. vet., v.r.

**91.**

Na temelju članka 133. stavka 3. Zakona o zaštiti prirode ("Narodne novine" 80/13, 15/18, 14/19, 127/19 i 155/23) i članka 56. Statuta Brodsko-posavske županije („Službeni vjesnik Brodsko-posavske županije“ broj 10/09, 19/10, 2/13, 15/13-pročišćeni tekst, 4/18, 5/20, 7/21, župan Brodsko-posavske županije donio je

### **RJEŠENJE**

#### **o razrješenju predsjednika i članova Upravnog vijeća Javne ustanove za upravljanje zaštićenim prirodnim vrijednostima Brodsko posavske županije – Natura Slavonica**

#### **I.**

Razrješuju se dužnosti predsjednika i članova Upravnog vijeća Javne ustanove za upravljanje zaštićenim prirodnim vrijednostima Brodsko posavske županije – Natura Slavonica:

1. Ivan Kulić, predsjednik
2. Dinko Dežmić, član
3. Tijana Radojčić, članica
4. Marina Logarušić, članica
5. Sandra Dabić, članica

#### **II.**

Ovo Rješenje objavit će se u „Službenom vjesniku Brodsko-posavske županije“.

KLASA:352-01/26-01/01  
URBROJ: 2178-08/01-26-01  
Slavonski Brod, 1. travnja 2026.

**ŽUPAN**  
Dr.sc. Danijel Marušić dr.med.vet., v.r.

92.

Na temelju članka 133. stavka 3. Zakona o zaštiti prirode ("Narodne novine" 80/13, 15/18, 14/19, 127/19 i 155/23) i članka 56. Statuta Brodsko-posavske županije („Službeni vjesnik Brodsko-posavske županije“ broj 10/09, 19/10, 2/13, 15/13-pročišćeni tekst, 4/18, 5/20, 7/21, župan Brodsko-posavske županije donio je

### **RJEŠENJE**

#### **o imenovanju predsjednika i članova Upravnog vijeća Javne ustanove za upravljanje zaštićenim prirodnim vrijednostima Brodsko posavske županije – Natura Slavonica**

#### **I.**

U Upravno vijeće Javne ustanove za upravljanje zaštićenim prirodnim vrijednostima Brodsko posavske županije – Natura Slavonica imenuju se:

1. Ivan Kulić, predsjednik
2. Dinko Dežmić, član
3. Tijana Radojčić, članica
4. Iva Krizmanić, članica
5. Ivan Kutlić, član.

#### **II.**

Upravno vijeće iz točke I. ovog Rješenja imenuje se na mandat od četiri godine.

#### **III.**

Ovo Rješenje objavit će se u „Službenom vjesniku Brodsko-posavske županije“.

KLASA:352-01/26-01/01  
URBROJ: 2178-08/01-26-02  
Slavonski Brod, 1. travnja 2026.

ŽUPAN  
Dr.sc. Danijel Marušić dr.med.vet., v.r.

93.

Na temelju članka 13. Programa razvoja i unapređenja lovstva u Brodsko-posavskoj županiji za razdoblje od 2025.-2027. godine, članka 15. i članka 18. Pravilnika o financiranju programa i projekata udruga koji su od interesa za Brodsko-posavsku županiju iz djelokruga Upravnog odjela za gospodarstvo i poljoprivredu („Službeni vjesnik Brodsko-posavske županije“, broj 40/22), župan Brodsko-posavske županije donosi

## **ODLUKU**

### **o objavi javnog natječaja za dodjelu potpore za razvoj i unapređenje lovstva u Brodsko-posavskoj županiji za 2026. godinu**

#### **Članak 1.**

Ovom Odlukom raspisuje se Javni natječaj i utvrđuje način raspodjele sredstava namijenjenih lovozakupnicima i koncesionarima zajedničkih i državnih lovišta na području Brodsko-posavske županije za 2026. godinu iz planiranih i raspoloživih sredstava u županijskom proračunu za 2026. godinu u ukupnom iznosu od 36.000,00 eura za Mjeru 2. Smanjenje brojnog stanja predatora, kako slijedi:

- Razdjel - Upravni odjel za gospodarstvo i poljoprivredu, Program 4100 – Poticanje ulaganja, Aktivnost – A100002 Potpore udrugama iza područja poljoprivrede, Pozicija R0168-01 – Subvencije lovačkim udrugama za odstrel štetočina – 36.000,00 eura.

#### **Članak 2.**

Donosi se tekst Javnog natječaja za dodjelu potpore za razvoj i unapređenje lovstva u Brodsko-posavskoj županiji za 2026. godinu (u daljnjem tekstu: Javni natječaj) te isti čini sastavni dio ove Odluke.

#### **Članak 3.**

Sredstva navedena u članku 1. ove Odluke raspodijeliti će se na temelju Javnog natječaja čiji je nositelj Upravni odjel za gospodarstvo i poljoprivredu Brodsko-posavske županije i u skladu s natječajnom dokumentacijom koja je sastavni dio ove Odluke.

#### **Članak 4.**

Dokumentacija za provedbu natječaja iz članka 3. ove Odluke obuhvaća:

- Za Mjeru 2. Smanjenje brojnog stanja predatora
  1. Ispunjen, potpisan i ovjeren obrazac zahtjeva;
  2. Potvrde o podrijetlu divljači i njegovih dijelova za sve izlučene jedinice predatore čaglja i lisice za koje su predani repovi Lovачkom savezu Brodsko-posavske županije;
  3. Potvrdu Lovачkog saveza Brodsko-posavske županije o broju predanih repova predatora čaglja i lisice;
  4. Preslika Obrasca LGO-7b smjernice gospodarenja za čaglja iz Lovnogospodarske osnove;

5. Preslika Obrasca LGO-7b smjernice gospodarenja za lisicu iz Lovnogospodarske osnove;
6. Izjava o nepostojanju dvostrukog financiranja;
7. Dokaz o podmirenim obvezama s naslova lovozakupnine/koncesije, odnosno dokaz o uplati sa žiro računa;
8. Dokaz o nepostojanju dugovanja s pozicije javnih davanja od Porezne uprave
9. Potpisana privola za prikupljanje i obradu osobnih podataka;

#### **Članak 5.**

Javni natječaj s natječajnom dokumentacijom iz članka 4. ove Odluke objavljuje se u cijelosti na mrežnim stranicama Brodsko-posavske županije.

#### **Članak 6.**

Zadužuje se Upravni odjel za gospodarstvo i poljoprivredu Brodsko-posavske županije za raspisivanje Javnog natječaja iz članka 2. ove Odluke i za praćenje namjenskog utroška sredstava.

#### **Članak 7.**

Ova Odluka objavit će se u „Službenom vjesniku Brodsko-posavske županije“.

KLASA:323-01/26-01/4  
URBROJ: 2178-04-02/02-26-1  
Slavonski Brod, 02. travnja 2026.

ŽUPAN  
dr.sc. Danijel Marušić, dr. med. vet., v.r.

<p style="text-align: center;"><b>OPĆINA DONJI ANDRIJEVCI</b></p>
-----------------------------------------------------------------------

**11.**

Na temelju članka 10. stavka 3. Zakona o financiranju političkih aktivnosti, izborne promidžbe i referendumu („Narodne novine” 29/19. i 98/19.) i članka 29. Statuta općine Donji Andrijevci („Službeni vjesnik Brodsko – posavske županije“ broj 8/21 i 17/22), Općinsko vijeće općine Donji Andrijevci na 9. sjednici održanoj 27.3.2026. godine, donosi

**ODLUKU**

**o raspoređivanju financijskih sredstava predviđenih za rad  
političkih stranaka zastupljenih u Općinskom vijeću  
općine Donji Andrijevci za 2026. godinu**

**Članak 1.**

Ovom se odlukom uređuje način raspoređivanja sredstava za redovito godišnje financiranje političkih stranaka zastupljenih u Općinskom vijeću općine Donji Andrijevci za 2026. godinu.

**Članak 2.**

Sredstva iz prethodnoga članka osigurana su u proračunu općine Donji Andrijevci za 2026. godinu u visini od 3.720,00 EUR.

**Članak 3.**

Pravo na redovito godišnje financiranje iz sredstava proračuna prema ovoj odluci imaju političke stranke koje imaju člana odnosno vijećnika u općinskom vijeću.

**Članak 4.**

U općinskom vijeću općine Donji Andrijevci političke stranke nemaju pravo na dodatnu naknadu za podzastupljeni spol, s obzirom da je zastupljenost oba spola viša od 40%.

Za svakog člana Općinskog vijeća utvrđuje se iznos sredstava od 286,15EUR.

**Članak 5.**

Političkim strankama raspoređuju se sredstva osigurana u proračunu općine Donji Andrijevci za 2026. godinu, kako slijedi:

POLITIČKA STRANKA	Broj Vijećnika	Iznos po vijećniku u EUR	Ukupno u EUR
Hrvatska demokratska zajednica HDZ	6 vijećnika	286,15	1.716,90
	5 vijećnika	286,15	1.430,75
Domovinski pokret DP	1 vijećnik	286,15	286,15
	1 vijećnica	286,15	286,15
SVEUKUPNO:			3.719,95

#### Članak 6.

Raspoređena sredstva iz članka 2. ove odluke doznačuju se tromjesečno u jednakim iznosima na žiro račun političke stranke odnosno na poseban račun nezavisnog vijećnika, odnosno, ako se završetak mandata ne poklapa sa završetkom tromjesečja, u tom se tromjesečju isplaćuje iznos razmjeran broju dana trajanja mandata.

#### Članak 7.

Ova Odluka stupa na snagu prvog dana od dana objave u „Službenom vjesniku Brodsko-posavske županije.

### OPĆINA DONJI ANDRIJEVCI OPĆINSKO VIJEĆE

KLASA: 006-01/26-01/1  
URBROJ: 2178-4-26-1  
Donji Andrijevci, 27.3.2026.

PREDSJEDNIK  
Marin Degmečić, v.r.

### OBRAZLOŽENJE

#### I. PRAVNA OSNOVA ZA DONOŠENJE ODLUKE

Zakonska osnova za donošenje ove Odluke sadržana je odredbi članka 10. stavka 3. Zakona o financiranju političkih aktivnosti, izborne promidžbe i referendumu („Narodne novine“ broj 29/19 i 98/19).

#### II. OCJENA STANJA, OSNOVNA PITANJA KOJA SE TREBAJU UREDITI I SVRHA KOJA SE ŽELI POSTIĆI DONOŠENJEM AKTA

Člankom 4. stavkom 3. Zakona o financiranju političkih aktivnosti, izborne promidžbe i referendumu (NN 29/19 i 98/19 - dalje: Zakon) propisano je da se političke stranke i nezavisni vijećnici mogu financirati iz proračuna jedinica samouprave, na način i pod uvjetima utvrđenim Zakonom, isključivo za ostvarenje ciljeva utvrđenih programom rada i financijskim planom.

Člankom 10. stavkom 3. Zakona određeno je da odluku o raspoređivanju sredstava iz proračuna jedinice samouprave donosi predstavničko tijelo jedinice samouprave.

Pravo na redovito godišnje financiranje iz sredstava proračuna jedinice samouprave imaju političke stranke koje su prema konačnim rezultatima izbora dobile mjesto člana u predstavničkom tijelu i nezavisni vijećnici.

Raspoređena sredstva doznaju se na žiroračun političke stranke, odnosno na poseban račun nezavisnog vijećnika, tromjesečno, u jednakim iznosima, odnosno ako se početak ili završetak mandata ne poklapaju s početkom ili završetkom tromjesečja, u tom se tromjesečju isplaćuje iznos razmjern broj dana trajanja mandata.

### **III. UVJETI ZA FINANCIRANJE I RASPORED SREDSTAVA**

Uvjeti i način financiranja političkih stranaka i članova predstavničkih tijela precizno su uređeni Zakonom dok je visina iznosa za tu namjenu prepuštena županijama, gradovima i općinama prema planiranim proračunskim sredstvima.

Sredstva je dužna osigurati jedinica samouprave u iznosu koji se određuje u proračunu jedinice samouprave za svaku godinu za koju se proračun donosi, s time da visina sredstva po jednom članu predstavničkog tijela ne može biti određena u iznosu manjem od 2.000,00 kn odnosno 265,45€ godišnje u predstavničkom tijelu jedinice koja ima od 3001 do 10000 stanovnika. U tu kategoriju spada i općina Donji Andrijevci.

Člankom 7. stavak 1. propisano je da se sredstva raspoređuju na način da se utvrdi jednaki iznos sredstava za svakog člana u predstavničkom tijelu jedinice samouprave, tako da pojedinoj političkoj stranci koja je bila predlagatelj liste pripadaju sredstva razmjerna broju dobivenih mjesta u predstavničkom tijelu jedinice samouprave prema konačnim rezultatima izbora za članove predstavničkog tijela jedinice samouprave.

U općinskom vijeću općine Donji Andrijevci političke stranke nemaju pravo na dodatnu naknadu za podzastupljeni spol, s obzirom da je zastupljenost oba spola viša od 40%.

### **FINANCIJSKA SREDSTVA POTREBNA ZA PROVEDBU OVE ODLUKE**

Sredstva za rad političkih stranaka u iznosu od 3.720,00 EUR planirana su proračunom općine Donji Andrijevci za 2026. godinu (pozicija 070, Aktivnost A1002-01 Financiranje predstavničkog tijela 3811 – tekuće donacije političkim strankama).

### **IV. PRIJEDLOG ODLUKE**

Predlaže se općinskom vijeću da razmotri i usvoji dostavljeni prijedlog Odluke.

**12.**

Na temelju članka 35.b Zakona o lokalnoj i područnoj (regionalnoj) samoupravi („Narodne novine“, br. 33/01, 60/01, 129/05, 109/07, 125/08, 36/09, 36/09, 150/11, 144/12, 19/13, 137/15, 123/17, 98/19, 144/20) i članka 29. Statuta općine Donji Andrijevci („Službeni vjesnik Brodsko-posavske županije“ br. 8/21) Općinsko vijeće Općine Donji Andrijevci na 9. sjednici održanoj 27.3.2026. godine, donosi

**ZAKLJUČAK****o prihvatanju Izvješća o radu općinskog načelnika općine Donji Andrijevci za razdoblje od 1. srpnja do 31. prosinca 2025. godine****I**

Prihvaća se Izvješće o radu općinskog načelnika Općine Donji Andrijevci za razdoblje od 1. srpnja do 31. prosinca 2025. godine.

Sastavni dio ovog Zaključka je i Izvješće iz stavka 1. ovog članka.

**II**

Ovaj Zaključak stupa na snagu osmog dana od dana objave, a objavit će se u «Službenom vjesniku Brodsko – posavske županije».

**OPĆINA DONJI ANDRIJEVCI  
OPĆINSKO VIJEĆE**

KLASA: 081-01/26-01/1  
URBROJ: 2178-4-26-1  
Donji Andrijevci, 27.3.2026.

**PREDSJEDNIK**  
Marin Degmečić, v.r.

13.

## IZVJEŠĆE

### o radu općinskog načelnika općine Donji Andrijevci za razdoblje od 1. srpnja do 31. prosinca 2025.

#### I. UVODNI DIO

Zakonom o lokalnoj i područnoj (regionalnoj) samoupravi utvrđeno je da općinski načelnik obavlja izvršne poslove lokalne samouprave, priprema prijedloge općih akata, izvršava ili osigurava izvršavanje općih akata predstavničkog tijela, usmjerava djelovanje upravnih tijela jedinice lokalne samouprave u obavljanju poslova iz njihovoga samoupravnog djelokruga te nadzire njihov rad; upravlja i raspolaže nekretninama i pokretninama u vlasništvu jedinice lokalne samouprave, kao i njezinim prihodima i rashodima, u skladu sa zakonima i Statutom te obavlja i druge poslove utvrđene Statutom.

#### II. DJELOVANJE OPĆINSKOG NAČELNIKA

U izvještajnom razdoblju, osim aktivnosti koje se odnose na neposredno izvršavanje zakona, odluka i drugih općih i pojedinačnih akata, provedeno je niz aktivnosti kojima se u okviru samoupravnog djelokruga obavljaju poslovi od značaja za općinu Donji Andrijevci s ciljem neposrednog ostvarivanja potreba građana i ostalih pravnih subjekata i to kako slijedi:

#### POSLOVNI SASTANCI I DRUGE AKTIVNOSTI OD INTERESA ZA OPĆINU DONJI ANDRIJEVCI

Sudjelovanje na sastanku s predstavnicima Općine Trnava, Općine Velika Kapanica, Općine Slavonški Šamac i Općine Gundinci kao osnivača Dječjeg vrtića „Vila Zvončica“ na temu **dobrovoljnog funkcionalnog spajanja** po modelu A – zajednička ustanova.

Sudjelovanje na **koordinacijskim sastancima** s izvođačem radova, voditeljem projekta i stručnim nadzorom projekta Izgradnje pješačko-biciklističkih staza u naselju Donji Andrijevci.

Sudjelovanje na međunarodnom događaju **Europski tjedan regija i gradova (EWRC 2025) u Bruxellesu**, Belgija u listopadu 2025. godine. U sklopu posjeta Općinski načelnik je posjetio Europski parlament i institucije EU te je sudjelovao na brojnim radionicama, među kojima je i radionica Europske komisije „EU fondovi kao pokretač regionalnog razvoja: Pametna i inovativna Slavonija, Baranja i Srijem“ uz upoznavanje Višegodišnjeg financijskog okvira 2028–2034 i novog programskog razdoblja.

Sudjelovanje na konferenciji **„Dani regionalnoga razvoja i EU fondova“** u Šibeniku u prosincu 2025. godine. Na konferenciji su se obradile teme o mogućnostima koje nam pružaju sredstva EU fondova i povezivanje Hrvatske kroz jačanje regionalnoga razvoja, što se pozitivno odražava na unaprjeđenje infrastrukture, poticanje novih zapošljavanja i osnaživanje konkurentnosti regionalnih i lokalnih gospodarstava.

Sudjelovanje na svečanosti obilježavanja 195. obljetnice rada i postojanja Osnovne škole „Viktor Car Emin“ u Donjim Andrijevcima.

Sudjelovanje na predstavljanju projekta Kulturno-umjetničkog društva „Tomislav“ Donji Andrijevi „Osnažena i održiva folklorna društva“ iz programa prekogranične suradnje između Hrvatske i Bosne i Hercegovine te projekata „Pjevaj, pleši, stvaraj - baštinu“ i „Ruralni puls“ uz rasprave na temu jačanja kulturne baštine.

## UREĐENJE NASELJA I STANOVANJE

### **Ograda na groblju u Donjim Andrijevcima**

Dovršena je rekonstrukcija ograde oko groblja u Donjim Andrijevcima. Vrijednost radova iznosila je 16.375,00 EUR.

### **Pješački most na potoku Svržnica**

Postavljen je novi drveni pješački most na potoku Svržnica u Donjim Andrijevcima, u Ulici braće Radića. Vrijednost radova izrade i montaže mosta iznosila je 13.670,00 EUR.

### **Izgradnja malonogometnog igrališta s umjetnom travom**

Dovršena je izgradnja malonogometnog igrališta s umjetnom travom u Donjim Andrijevcima. Projekt je uključivao nabavu i ugradnju umjetne trave s pripremnim radovima, kupnju i montažu zaštitne mreže te kupnju i montažu golova. Ukupna vrijednost radova iznosila je 78.383,49 EUR, a projekt je sufinanciralo Ministarstvo turizma i sporta u iznosu od 45.000,00 EUR.

### **Streljana**

U sklopu Lovačke kuće u Donjim Andrijevcima izgrađena je streljana. Općina je sufinancirala izgradnju u iznosu od 1.400,00 EUR.

### **Fasada i ograda KUD**

Uređena je kuća Kulturno-umjetničkog društva „Tomislav“ u vidu postavljanja fasade te postavljanja i uređenja ograde. Vrijednost radova iznosila je 9.972,00 EUR.

### **Stolarija na ribnjaku**

Postavljena je stolarija na ribičkom objektu na ribnjaku Alabarica. Vrijednost radova iznosila je 5.424,55 EUR.

### **Rasvjeta Sredanci III. faza**

Dovršena je III. faza izgradnje javne rasvjete u naselju Sredanci te je rasvjeta puštena u rad. Vrijednost radova iznosila je 34.548,75 EUR.

### **Mrtvačnica u Novom Topolju**

U tijeku je projekt izgradnje mrtvačnice u naselju Novo Topolje. Odrađeni su pripremni, zemljani, betonski, zidarski i izolaterski radovi. U tijeku je postavljanje stolarije i keramike te slijede završni radovi te opremanje. Ukupna vrijednost projekta je 68.759,20 EUR, a sufinancira ga Ministarstvo regionalnoga razvoja i fondova Europske unije u iznosu od 30.000,00 EUR.

### **Dječje igralište u Starom Topolju**

U rujnu 2025. godine dovršen je projekt opremanja dječjeg igrališta u Starom Topolju. Projekt je odobren

unutar javnog poziva „Dostupnost kvalitetnih i priuštivih sadržaja za djecu u lokalnim zajednicama kroz opremanje i uređenje igrališta za djecu, a sufinanciralo ga je Ministarstvo demografije i useljništva u iznosu od 29.306,25 EUR (90%). Postavljeno je novo igralište veličine 142 m<sup>2</sup> s pet igrala i anti-stres podlogom.

## PROSTORNO, PROMETNO I URBANISTIČKO UREĐENJE

### Staze u Donjim Andrijevcima

U tijeku je projekt izgradnje pješačko-biciklističkih staza u naselju Donji Andrijevcima, u ukupnoj dužini od 4,2 km. Projekt se provodi u sklopu ITU mehanizma PU Slavonski Brod za razdoblje 2021. – 2027., a sufinanciran je u iznosu od 850.000,00 EUR.

### Semafor u Donjim Andrijevcima

Završen je projekt postavljanja konzolnog semafora s mjeračima brzine te semafora iz smjera Školske ulice s pješačkim prijelazima u naselju Donji Andrijevcima. Projekt je u cijelosti financirala Županijska uprava za ceste Brodsko-posavske županije, a uključivao je i izradu dokumentacije za pješački prijelaz u naselju Staro Topolje u Dalmatinskoj ulici s konzolnim treptajućim semaforom.

## KOMUNALNO GOSPODARSTVO

### Nabava komunalnog stroja

Nabavljen je novi višenamjenski komunalni stroj ukupne vrijednosti 114.375,00 EUR. Sufinanciralo ga je Ministarstvo prostornoga uređenja, graditeljstva i državne imovine za poticanje razvoja komunalnog gospodarstva i ujednačavanja komunalnog standarda s iznosom potpore od 46.400,00 EUR.

## ODGOJ I OBRAZOVANJE

### Jednokratne pomoći studentima

Pomoć za redovne studente je redovni program dodjele pomoći, a raspisan je u 1. veljače 2025. i trajao je do 30. rujna 2025. Nastavljeno je s isplata. U izvještajnom razdoblju 2 studenta su podnijela zahtjev za pomoć, a isplaćeno je ukupno 530,90 EUR.

### Sufinanciranje troškova boravka djece u dječjim vrtićima

Nastavljeno je sufinanciranje.

### Suradnja s Udrugom Leptir

U listopadu 2025. u suradnji s „Leptir“ – udrugom za cjelovit i skladan razvoj djece položeni su vijenci i lampioni na spomen obilježju hrvatskim braniteljima na trgu u Donjim Andrijevcima u spomen na Vukovar i Škabrnju.

### Nabava drugog obrazovnog materija za učenike osnovne škole

U kolovozu 2025. godine nabavljen je drugi obrazovni materijal za učenike Osnovne škole "Viktor Car Emin"

### Odobrenje za početak rada dječjeg vrtića u Donjim Andrijevcima

U studenom je povjerenstvo za početak rada dječjeg vrtića Brodsko – posavske županije obavilo pregled objekta i donijelo rješenje o početku rada

## SOCIJALNA SKRB

### **Pomoć za opremanje novorođenčadi**

Nastavljeno je s isplatama pomoći za novorođenčad. U izvještajnom razdoblju podneseno je 16 prijava za potporu, a isplaćeno je 5.707,14 EUR.

### **Novčane pomoći**

Novčana pomoć socijalno ugroženim i nemoćnim osobama. U izvještajnom razdoblju isplaćeno je 30 pomoći u ukupnom iznosu od 3.766,00 EUR.

### **Prigodni bonovi umirovljenicima**

Dodijeljeno je 250 prigodnih Boso poklon kartica umirovljenicima povodom božićnih blagdana u prosincu 2025. godine. Vrijednost poklon kartice je 50,00 EUR, a ukupni iznos izdvojen za bonove je 12.500,00 EUR.

### **Potpore mladim obiteljima**

U listopadu 2025. godine dodijeljene su potpore mladim obiteljima i mladim poljoprivrednicima za rješavanje stambenog pitanja na području općine Donji Andrijevci. Isplaćeno je 16 potpora u ukupnom iznosu od 29.322,45 EUR.

### **Projekt „Zaželi jedinstvo“**

U tijeku je provedba projekta "Zaželi jedinstvo" unutar Programa Zaželi – prevencija institucionalizacije. Projekt je vrijedan 480.000,00 EUR, a vrijeme trajanja je 36 mjeseci. S provedbom je započeo 15. veljače 2024. kada je zaposleno 10 pružatelja usluge, a do sada je upisana 71 starija i nemoćna osoba. Do prosinca 2025. godine odobreno je 7 zahtjeva za nadoknadom sredstava u ukupnom iznosu od 274.718,40 EUR.

## KULTURA, SPORT I OSTALE DRUŠTVENE DJELATNOSTI

### **Programi/projekti udruga**

Nastavljeno je sufinanciranje programa udruga od interesa za opće dobro koje djeluju na području općine Donji Andrijevci. Isplaćena je jedna izravna dodjela DVD-u Donji Andrijevci u iznosu od 1.586,99 EUR za sudjelovanje na 9. državnom natjecanju vatrogasaca Republike Hrvatske.

### **Rock večer u Starom Topolju**

4. kolovoza 2025. godine u Starom Topolju je obilježen Dan pobjede i domovinske zahvalnosti. Održana je rock večer „Oluja – Dan pobjede“ u organizaciji NK Omladinca.

### **Rock večer u Donjim Andrijevcima**

U kolovozu 2025. godine održana je tradicionalna Rock večer „Kings rock blues fest - Susret generacija“. Događaj je sufinanciralo ministarstvo Kulture u iznosu od 1.000,00 EUR.

### **Bablje ljeto i Samica**

U kolovozu i rujnu 2025. održan je festival Bablje ljeto i tradicionalna smotra svirača na tamburi samici. Bogat program festivala sufinanciralo je Ministarstvo kulture u iznosu od 3.000,00 EUR.

### **Advent u Donjim Andrijevcima**

U prosincu 2025. godine održana je manifestacija „Advent u Donjim Andrijevcima“ u suradnji s udrugama s područja općine. U sklopu adventa tradicionalno je održan predbožićni koncert 'U vrijeme godišta' u organizaciji KUD-a „Tomislav“ iz Donjih Andrijevacu.

## ZDRAVSTVENA ZAŠTITA

Nastavljena je suradnja s Domom zdravlja Slavonski Brod koji provodi primarnu zdravstvenu zaštitu na području općine Donji Andrijevci.

### **Biciklijada**

14. rujna 2025. održana je 7. andrijevačka biciklijada pod motom „Bicikliraj i rak preveniraj“ u organizaciji Biciklističke udruge Donji Andrijevci, a u suradnji sa Srednjom medicinskom školom Slavonski Brod i Europskom ligom protiv raka.

## PROTUPOŽARNA I CIVILNA ZAŠTITA

Rad Dobrovoljnog vatrogasnog društva Donji Andrijevci financiran je sukladno odredbama Zakona o vatrogastvu.

## GOSPODARSTVO

### **Društveni dom u Starom Topolju**

Odobren je projekt adaptacije društvenog doma u Starom Topolju. Projekt sufinancira Ministarstvo regionalnoga razvoja i fondova Europske unije prema Programu podrške gospodarskoj revitalizaciji Slavonije, Baranje i Srijema u iznosu od 140.000,00 EUR. Projekt uključuje kompletno unutarnje uređenje svih prostorija ukupne površine zahvata od 463,80 m<sup>2</sup>. Vrijednost projekta procijenjena je na 400.631,08 EUR. Cilj projekta je unapređenje postojećeg objekta kako bi postao multifunkcionalan, pristupačan osobama s invaliditetom, energetski učinkovitiji i bolje prilagođen potrebama zajednice.

## RAZVOJNI PROJEKTI (prijavljeni, u provedbi)

### **Provedba programa „Mještani za lokalnu zajednicu“ u sklopu mjere Javnih radova Hrvatskog zavoda za zapošljavanje**

Završen je projekt "Mještani za lokalnu zajednicu – revitalizacija javnih površina na području općine Donji Andrijevci" prijavljen na mjeru Javni radovi Hrvatskog zavoda za zapošljavanje. Primljena su dva radnika u održavanju koji su s radom završili 2.11.2025. godine.

## III. ZAKLJUČAK

Sve postignuto u izvještajnom razdoblju rezultat je zajedničkog rada općinskog načelnika i Jedinog upravnog odjela s ciljem da se realizira svaka ideja koja će dovesti do poboljšanja života u Općini Donji Andrijevci. U postizanju tog cilja bitna je bila i suradnja s Općinskim vijećem Općine Donji Andrijevci te podrška članova Općinskog vijeća u provođenju predstavljenih ideja.

KLASA: 081-01/26-01/1

URBROJ: 2178-4-26-1

Donji Andrijevci, 20.3.2026.

OPĆINSKI NAČELNIK  
Vedran Gavran, v.r.

**14.**

Na temelju članka 12. stavka 2. Zakona o poljoprivrednom zemljištu ("Narodne novine" br. 20/18, 115/18, 98/19, 57/22 i 136/25), članka 4. Pravilnika o agrotehničkim mjerama ("Narodne novine" br. 22/19) i članka 37. Statuta Općine Donji Andrijevci ("Službeni vjesnik Brodsko – posavske županije" br. 8/21 i 17/22) općinski načelnik Općine Donji Andrijevci dana 20.3.2026. godine donosi

**IZVJEŠĆE****o primjeni mjera za uređenje i održavanje poljoprivrednih rudina  
na području općine Donji Andrijevci za 2025. godinu****I. UVOD****I**

Člankom 12. Zakona propisano je da predstavničko tijelo jedinice lokalne samouprave propisuje mjere za uređivanje i održavanje poljoprivrednih rudina, a osobito: održavanje živica i međa, održavanje poljskih putova, uređivanje i održavanje kanala oborinske odvodnje, sprječavanje zasjenjivanja susjednih čestica te sadnju i održavanje vjetrobranskih pojasa.

Stavkom 2. istog članka ujedno je propisano da jedinice lokalne samouprave podnose Ministarstvu poljoprivrede i Hrvatskoj agenciji za poljoprivredu i hranu godišnje izvješće o primjeni propisanih mjera iz prethodnog stavka do 31. ožujka svake tekuće godine za prethodnu godinu.

Općinsko vijeće na 15. sjednici održanoj dana 14.3.2019. godine donijelo je Odluku o agrotehničkim mjerama i mjerama za uređivanje i održavanje poljoprivrednih rudina ("Službeni vjesnik Brodsko – posavske županije" br. 4/19)

Člankom 14. Odluke, kao mjere za uređenje i održavanje poljoprivrednih rudina, određene su sljedeće:

1. održavanje međa i živica
2. održavanje poljskih puteva
3. uređivanje i održavanje kanala
4. sprječavanje zasjenjivanja susjednih parcela
5. sadnja i održavanje vjetrobranskih pojasa.

**II. PROVOĐENJE NADZORA NAD PRIMJENOM MJERA ZA UREĐIVANJE I  
ODRŽAVANJE POLJOPRIVREDNIH RUDINA**

Uz nadzor nad primjenom agrotehničkih mjera, komunalni redar tijekom 2025. godine, sukladno svojim ovlastima, nadzirao je i primjenu mjera za uređivanje i održavanje poljoprivrednih rudina.

**1. Održavanje živica i međa**

Vlasnici i posjednici poljoprivrednog zemljišta koji zasade živicu dužni su ju redovito održavati i orezivati na način da spriječe njezino širenje na susjedno obradivo zemljište i putove te spriječe njezino

zasjenjivanje susjednih parcela. Živice uz poljske putove, odnosno međe, mogu se zasaditi najmanje 0,5 m od ruba puta, odnosno međe.

Vlasnici i posjednici poljoprivrednog zemljišta dužni su održavati međe tako da budu vidljivo označene, očišćene od korova i višegodišnjeg raslinja te da ne ometaju provedbu agrotehničkih zahvata.

Za ograđivanje parcela na međama zabranjuje se korištenje bodljikave žice i armaturnih mreža.

Na području općine Donji Andrijevc i živice i međe se održavaju u skladu s pravilima struke.

## **2. Održavanje poljskih putova**

U svrhu iskorištavanja poljoprivrednog zemljišta koriste se poljski putovi. Vlasnici i posjednici poljoprivrednog zemljišta dužni su zajednički se brinuti o poljskim putovima koje koriste.

Pod održavanjem poljskih putova podrazumijeva se naročito:

- redovito održavanje i uređivanje poljskih putova, kako ne bi ometali provođenje agrotehničkih mjera i prolazak vatrogasnih vozila
- nasipavanje oštećenih dionica i udarnih rupa odgovarajućim kamenim materijalom
- čišćenje i održavanje odvodnih kanala i propusta
- održavanje živica i drugog raslinja uz putove.

Zabranjuju se sve radnje koje mogu dovesti do uništavanja poljskih putova, a naročito:

- preoravanje poljskih putova
- sužavanje poljskih putova
- uništavanje zelenog pojasa uz poljske putove
- nanošenje zemlje i raslinja na poljske putove prilikom obrađivanja zemljišta
- skretanje oborinskih i drugih voda na poljske putove.

Nisu zabilježene veće nepravilnosti koje bi dovele do uništavanja poljskih putova i raslinja. U 2025. godini određena sredstva proračuna utrošena su u nasipavanje poljskih putova – otresišta.

## **3. Uređivanje i održavanje kanala oborinske odvodnje**

Vlasnici i posjednici poljoprivrednog zemljišta obvezni su kanale čišćenjem održavati u stanju funkcionalne sposobnosti kako bi se omogućilo prirodno otjecanje oborinskih voda. Nije proveden detaljan nadzor provedbe ove mjere.

## **4. Sprječavanje zasjenjivanja susjednih čestica**

Radi sprječavanja zasjenjivanja susjednih čestica na kojima se vrši poljoprivredna proizvodnja zabranjuje se sadnja visokog raslinja neposredno uz međe. Nije proveden detaljan nadzor provedbe ove mjere.

## **5. Sadnja i održavanje vjetrobranskih pojasa**

Sadnja i održavanje vjetrobranskih pojasa provodi se sadnjom, redovitim održavanjem i obnavljanjem stablašica na određenom pojasu zemljišta na područjima na kojima je zbog izloženosti vjetru većeg intenziteta ili duljeg trajanja otežana ili smanjena poljoprivredna proizvodnja.

Na području općine Donji Andrijevc i nisu zabilježena područja na kojima je smanjena poljoprivredna proizvodnja zbog izloženosti vjetru većeg intenziteta.

## III. ZAVRŠNE ODREDBE

Područje općine Donji Andrijevci najvećim je dijelom pokriveno obradivim površinama koje su u najvećoj mjeri obrađene i zasađene. U 2025. godini nisu zabilježeni značajniji problemi u provedbi agrotehničkih mjera i mjera za uređivanje i održavanje poljoprivrednih rudina.

Nadzor nad provođenjem navedenih mjera u nadležnosti su poljoprivrednog odnosno komunalnog redara, no kako je za navedeni nadzor potrebno znanje određene struke, nadzor se ne provodi u opsegu koji je propisan. Nadzor se obavlja po prijavama i neposrednom zapažanju.

OPĆINA DONJI ANDRIJEVCI  
OPĆINSKI NAČELNIK

KLASA: 320-01/26-1/7  
URBROJ: 2178-4-26-1  
Donji Andrijevci, 20.3.2026.

OPĆINSKI NAČELNIK  
Vedran Gavran, v.r.

15.

Na temelju članka 10. stavka 2. i članka 12. stavka 2. Zakona o poljoprivrednom zemljištu ("Narodne novine" br. 20/18, 115/18, 98/19, 57/22 i 136/25), članka 4. Pravilnika o agrotehničkim mjerama ("Narodne novine" br. 22/19) i članka 29. Statuta Općine Donji Andrijevci ("Službeni vjesnik Brodsko – posavske županije" br. 8/21 i 17/22) Općinsko vijeće Općine Donji Andrijevci na 9. sjednici održanoj 27.3.2026. godine donosi

## ZAKLJUČAK

### **o prihvatanju Izvješća o provedbi agrotehničkih mjera na području općine Donji Andrijevci za 2025. godinu**

#### I

Prihvata se Izvješće o provedbi agrotehničkih mjera na području općine Donji Andrijevci za 2025. godinu.

Sastavni dio ovog Zaključka je i Izvješće iz stavka I.

#### II

Ovaj Zaključak stupa na snagu osmog dana od dana objave u "Službenom vjesniku Brodsko – posavske županije".

OPĆINA DONJI ANDRIJEVCI  
OPĆINSKO VIJEĆE

KLASA: 320-01/26-01/6  
URBROJ: 2178-4-26-2  
Donji Andrijevci, 27.3.2026.

PREDJEDNIK  
OPĆINSKOG VIJEĆA  
Marin Degmečić, v.r.

Obrazac 1: IZVJEŠĆE O PROVEDBI AGROTEHNIČKIH MJERA								
ŽUPANIJA: Brodsko-posavska županija								
OPĆINA: Donji Andrijevi								
Ukupna površina poljoprivrednog zemljišta na području općine Donji Andrijevi iznosi 1.195 ha 41 ar 59m2.								
PRIKAZ AGROTEHNIČKIH MJERA I NJIHOVA PROVEDBA NA PODRUČJU OPĆINE DONJI ANDRIJEVCI ZA 2024. GODINU								
Re d. br.	Naziv agrotehničkih mjera:	Provodi li se mjera da/ne	Nosioci nadzora provedbe mjera na terenu	Broj nadzora	Broj postupanja (opomene/pisana upozorenja/ostalo)	Aktivne mjere poticanja provedbe agrotehničkih mjera od strane Općine	Problemi u provedbi Pravilnika o agrotehničkim mjerama na terenu	NAPOMENA/OBRASLOŽENJE (određene specifičnosti za područje jedinice lokalne samouprave)
1.	minimalna razina obrade i održavanja poljoprivrednog zemljišta povoljnog za uzgoj biljaka	da	komunalni redar	0	nema	oglasna ploča, društvene mreže	nedovoljna educiranost komunalnog redara i nedostatak vremena	/
2.	sprječavanje zakorovljenosti i obrastanja višegodišnjim raslinjem	da	komunalni redar	0	nema	oglasna ploča, društvene mreže	nedovoljna educiranost komunalnog redara i nedostatak vremena	/
3.	suzbijanje biljnih bolesti i štetnika	da	komunalni redar	0	nema	oglasna ploča, društvene mreže	nedovoljna educiranost komunalnog redara i nedostatak vremena	/
4.	postupanje s biljnim ostacima	da	komunalni redar	0	nema	oglasna ploča, društvene mreže	nedovoljna educiranost komunalnog redara i nedostatak vremena	/
5.	održavanje organske tvari i humusa u tlu	da	komunalni redar	0	nema	oglasna ploča, društvene mreže	nedovoljna educiranost komunalnog redara i nedostatak vremena	/
6.	održavanje povoljne strukture tla	da	komunalni redar	0	nema	oglasna ploča, društvene mreže	nedovoljna educiranost komunalnog redara i nedostatak vremena	/
7.	zaštita od erozije	da	komunalni redar	0	nema	oglasna ploča, društvene mreže	nedovoljna educiranost komunalnog redara i nedostatak vremena	/
8.	gnojidba mineralnim i organskim gnojivima	da	komunalni redar	0	nema	oglasna ploča, društvene mreže	nedovoljna educiranost komunalnog redara i nedostatak vremena	/
9.	odvodnja i navodnjavanje	da	komunalni redar	0	nema	oglasna ploča, društvene mreže	nedovoljna educiranost komunalnog redara i nedostatak vremena	/

KLASA: 320-01/26-01/6

URBROJ: 2178-4-26-1

Donji Andrijevi, 20.3.2026.

OPĆINSKI NAČELNIK  
Vedran Gavran, v.r.

**16.**

Na temelju članka 12. stavka 2. Zakona o poljoprivrednom zemljištu ("Narodne novine" br. 20/18, 115/18, 98/19, 57/22 i 136/25), članka 4. Pravilnika o agrotehničkim mjerama ("Narodne novine" br. 22/19) i članka 29. Statuta Općine Donji Andrijevci ("Službeni vjesnik Brodsko – posavske županije" br. 8/21 i 17/22) Općinsko vijeće Općine Donji Andrijevci na 9. sjednici održanoj 27.3.2026. godine donosi

## **ZAKLJUČAK**

### **o primjeni mjera za uređenje i održavanje poljoprivrednih rudina na području općine Donji Andrijevci za 2025. godinu**

#### **I**

Prihvća se Izvješće o primjeni mjera za uređenje i održavanje poljoprivrednih rudina na području općine Donji Andrijevci za 2025. godinu.

Sastavni dio ovog Zaključka je i Izvješće iz stavka I.

#### **II**

Ovaj Zaključak stupa na snagu osmog dana od dana objave u "Službenom vjesniku Brodsko – posavske županije".

**OPĆINA DONJI ANDRIJEVCI  
OPĆINSKO VIJEĆE**

KLASA: 320-01/26-01/7  
URBROJ: 2178-4-26-2  
Donji Andrijevci, 27.3.2026.

**PREDJEDNIK  
OPĆINSKOG VIJEĆA  
Marin Degmečić, v.r.**

17.

Na temelju članka 29. Statuta Općine Donji Andrijevci ("Službeni vjesnik Brodsko–posavske županije", br. 8/21 i 17/22) Općinsko vijeće Općine Donji Andrijevci na svojoj 9. sjednici održanoj dana 27.3.2026. godine donosi

## ZAKLJUČAK

### **o prihvaćanju Izvješća o popisu imovine i obveza Općine Donji Andrijevci sa stanjem na dan 31.12.2025.**

#### **I.**

Prihvaća se Izvješće o popisu imovine i obveza Općine Donji Andrijevci sa stanjem na dan 31.12.2025. godine koje je izradilo Povjerenstvo za popis imovine i obveza.

Sastavni dio ove Odluke je Izvješće o popisu imovine i obveza sa svim inventurnim listama.

#### **II.**

Ovaj Zaključak stupa na snagu osmog dana od dana objave u "Službenom vjesniku Brodsko–posavske županije".

OPĆINA DONJI ANDRIJEVCI  
OPĆINSKO VIJEĆE

KLASA: 406-01/26-01/1  
URBROJ: 2178-4-26-4  
Donji Andrijevci, 27.3.2026.

PREDSJEDNIK  
OPĆINSKOG VIJEĆA  
Marin Degmečić, v.r.

**18.**

Na temelju članka 25. stavka 6. Zakona o sustavu strateškog planiranja i upravljanja razvojem Republike Hrvatske (»Narodne novine«, broj 123/17, 151/22), članka 7. stavka 2. i članka 13. stavka 2. Pravilnika o rokovima i postupcima praćenja i izvješćivanja o provedbi akata strateškog planiranja od nacionalnog značaja i od značaja za jedinice lokalne i područne (regionalne) samouprave (»Narodne novine«, broj 44/23) i članka 29. Statuta Općine Donji Andrijevci (»Službeni vjesnik Brodsko-posavske županije«, broj 8/21, 17/22) Općinsko vijeće Općine Donji Andrijevci na svojoj 9. sjednici održanoj dana 27.3.2026. godine donosi

**ODLUKU****o usvajanju Izvješća o provedbi plana ukupnog razvoja općine Donji Andrijevci  
za razdoblje od 2020.do 2030. godine za 2025. godinu****Članak 1.**

Izvješće o provedbi plana razvoja jedinice lokalne samouprave je izvješće o napretku u provedbi posebnih ciljeva i ostvarenju pokazatelja ishoda plana razvoja jedinice lokalne samouprave, koje tijelo zaduženo za izradu plana razvoja podnosi predstavničkom tijelu jedinice lokalne samouprave i regionalnom koordinatorskom jednom godišnje.

**Članak 2.**

Izvješće o provedbi plana razvoja jedinice lokalne i područne (regionalne) samouprave obavezno sadrži:

- a) opis napretka u provedbi svakog pojedinog posebnog cilja plana razvoja tijekom izvještajnog razdoblja,
- b) podatke o ostvarenoj vrijednosti svakog pojedinog pokazatelja ishoda plana razvoja tijekom izvještajnog razdoblja,
- c) podatke o provedbi projekata od strateškog značaja (ako je primjenjivo) i
- d) zaključak o provedbi plana razvoja tijekom izvještajnog razdoblja sa prijedlozima za unaprjeđenje provedbe

**Članak 3.**

Izvješće o provedbi Plana ukupnog razvoja Općine Donji Andrijevci za razdoblje 2020. do 2030. godine za 2025. godinu. čini sastavni dio ove Odluke, a objavit će se na web stranici Općine.

KLASA: 972-01/26-01/1

URBROJ: 2178-4-26-2

Donji Andrijevci, 27.3.2026.

**PREDSJEDNIK  
OPĆINSKOG VIJEĆA  
Marin Degmečić, v.r.**

**19.**

Na temelju članka 41. Zakona o predškolskom odgoju i obrazovanju (Narodne novine, 10/97, 107/07, 94/13, 98/19 i 57/22) i članka 29. Statuta Općine Donji Andrijevci ("Službenom vjesniku Brodsko-posavske županije", br. 8/21. i 17/22.), Općinsko vijeće Općine Donji Andrijevci na svojoj 9. sjednici održanoj dana 27.3.2026. godine, donosi

**ODLUKU****o davanju prethodne suglasnosti na Pravilnik o izmjenama i dopuni  
Pravilnika o unutarnjem ustrojstvu i načinu rada Dječjeg vrtića „Vila Zvončica“**

## Članak 1.

Ovom Odlukom daje se prethodna suglasnost na Pravilnik o izmjenama i dopuni Pravilnika o unutarnjem ustrojstvu i načinu rada Dječjeg vrtića „Vila Zvončica“.

## Članak 2.

Predloženi tekst Pravilnika sastavni je dio ove Odluke.

## Članak 3.

Ova Odluka stupa na snagu prvog dana od dana objave u "Službenom vjesniku Brodsko-posavske županije".

OPĆINSKO VIJEĆE  
OPĆINE DONJI ANDRIJEVCI

KLASA: 601-01/26-01/15  
URBROJ: 2178-4-26-1  
Donji Andrijevci, 27.3.2026.

PREDSJEDNIK  
Marin Degmečić, v.r.

**20.**

Na temelju članak 26. stavka 5. Zakona o sustavu strateškog planiranja i upravljanja razvojem Republike Hrvatske (»Narodne novine«, broj 123/17, 151/22), članka 14. stavka 1. Pravilnika o rokovima i postupcima praćenja i izvješćivanja o provedbi akata strateškog planiranja od nacionalnog značaja i od značaja za jedinice lokalne i područne (regionalne) samouprave (»Narodne novine«, broj 44/23) i članka 36. Statuta Općine Donji Andrijevci (»Službeni vjesnik Brodsko-posavske županije«, broj 8/21 i 17/22), općinski načelnik Općine Donji Andrijevci, dana 25.3.2026. godine donosi

## **ODLUKU**

### **o donošenju Godišnjeg izvješća o provedbi Provedbenog programa Općine Donji Andrijevci za 2025. godinu**

#### **I.**

Donosi se Godišnje izvješće o provedbi Provedbenog programa Općine Donji Andrijevci za 2025. godinu (u daljnjem tekstu: Godišnje Izvješće). Godišnje izvješće je izvješće o provedbi mjera, aktivnosti i projekata te ostvarivanju pokazatelja rezultata iz kratkoročnih akata strateškog planiranja. Godišnje izvješće obuhvaća razdoblje od 1. siječnja 2025. godine do 31. prosinca 2025. godine.

#### **II.**

Godišnje izvješće izrađuje se u svrhu ispunjavanja obaveze utvrđene člankom 26. stavka 5. Zakona o sustavu strateškog planiranja i upravljanja razvojem Republike Hrvatske (»Narodne novine«, broj 123/17, 151/22), kojim se propisuje kako Jedinica lokalne samouprave izvješćuje godišnje regionalnog koordinatora o izvršenju Provedbenog programa. Navedenim člankom utvrđuju se dva međusobno povezana akta strateškog planiranja Provedbeni program Općine i Godišnje izvješće o provedbi Provedbenog programa Općine.

#### **III.**

Godišnje izvješće objavit će se na službenoj stranici Općine i dostupno je javnosti u skladu sa odredbama Zakona o sustavu strateškog planiranja i upravljanja razvojem Republike Hrvatske (»Narodne novine«, broj 123/17, 151/22).

Ova Odluka stupa na snagu danom donošenja i objavit će se u Službenom vjesniku Brodsko-posavske županije.

KLASA: 081-01/26-01/2

URBROJ: 2178-4-26-2

Donji Andrijevci, 25.3.2026. godine

**OPĆINSKI NAČELNIK**  
Vedran Gavran, v.r.

**21.**

Na temelju članka 37. Statuta Općine Donji Andrijevci („Službeni vjesnik Brodsko – posavske županije“, broj 8/21, 17/22), Općinski načelnik Općine Donji Andrijevci dana 25.3.2025. godine donosi

**ODLUKU****o donošenju Godišnjeg plana rada Općine Donji Andrijevci za 2026. godinu****I.**

Ovom Odlukom donosi se Godišnji plan rada Općine Donji Andrijevci za 2026. godinu (dalje u tekstu: Plan) koji je prilog ove Odluke.

**II.**

Plan se donosi sukladno Uputi za izradu godišnjeg plana rada, polugodišnjeg i godišnjeg izvještaja o radu Ministarstva pravosuđa, uprave i digitalne transformacije iz studenoga 2024. godine.

**III.**

Ova odluka stupa na snagu danom donošenja, a objavit će se u "Službenom vjesniku Brodsko – posavske županije" te na mrežnoj stranici Općine i dostupna je javnosti u skladu sa odredbama Zakona o sustavu strateškog planiranja.

KLASA: 024-01/26-01/7

URBROJ: 2178-4-26-2

Donji Andrijevci, 25.3.2026.

OPĆINSKI NAČELNIK  
Vedran Gavran, v.r.

## OPĆINA OKUČANI

8.

Na temelju članka 88. Zakona o proračunu („Narodne novine“, broj 144/21), članka 54. Pravilnika o polugodišnjem i godišnjem izvještaju o izvršenju proračuna i financijskog plana („Narodne novine“, broj 85/23) i članka 26. Statuta Općine Okučani („Službeni vjesnik Brodsko-posavske županije“ broj 7/25) općinsko vijeće Općine Okučani na 7. sjednici održanoj 26. 03. 2026. godine, donosi:

### GODIŠNJI IZVJEŠTAJ

#### o izvršenju Proračuna općine Okučani za 2025. godinu

#### Članak 1.

Godišnji izvještaj o izvršenju proračuna Općine Okučani za 2025. godinu ostvaren je kako slijedi:

#### 1. OPĆI DIO

##### A. SAŽETAK RAČUNA PRIHODA I RASHODA

RAZRED I NAZIV	OSTVARENJE ZA 2024. GODINU	II. IZMJENE I DOPUNE ZA 2025. GODINU	OSTVARENJE ZA 2025. GODINU	INDEKS 4/2	INDEKS 4/3
1	2	3	4	5	6
<b>PRIHODI UKUPNO</b>	<b>2.707.587,35</b>	<b>2.917.777,54</b>	<b>2.778.413,80</b>	<b>102,62%</b>	<b>95,22%</b>
6 Prihodi poslovanja	2.532.306,41	2.761.777,54	2.627.389,42	103,75%	95,13%
7 Prihodi od prodaje nefinancijske imovine	175.280,94	156.000,00	151.024,38	86,16%	96,81%
<b>RASHODI UKUPNO</b>	<b>2.914.947,47</b>	<b>3.789.606,01</b>	<b>3.580.837,58</b>	<b>122,84%</b>	<b>94,49%</b>
3 Rashodi poslovanja	1.643.005,67	2.626.652,99	2.419.350,15	147,25%	92,11%
4 Rashodi za nabavu nefinancijske imovine	1.271.941,80	1.162.953,02	1.161.487,43	91,32%	99,87%
<b>RAZLIKA- VIŠAK/MANJAK</b>	<b>-207.360,12</b>	<b>-871.828,47</b>	<b>-802.423,78</b>	<b>386,97%</b>	<b>92,04%</b>

##### B. SAŽETAK RAČUNA FINANCIRANJA

8 Primici od financijske imovine i zaduživanja	0,00	0,00	0,00		
5 Izdaci za financijsku imovinu i otplate zajmova	0,00	0,00	0,00		
<b>NETO FINANCIRANJE</b>					
<b>VIŠAK/MANJAK + NETO FINANCIRANJE</b>	<b>-207.360,12</b>	<b>-871.828,47</b>	<b>-802.423,78</b>	<b>386,97%</b>	<b>92,04%</b>

##### C. PRENESENI VIŠAK ILI PRENESENI MANJAK

PRIJENOS VIŠKA/MANJKA IZ PRETHODNE(IH) GODINE	1.080.334,48	871.828,47	876.463,99	81,13%	100,53%
PRIJENOS VIŠKA/MANJKA U SLJEDEĆE RAZDOBLJE	872.974,36	0,00	74.040,21	8,48%	
<b>VIŠAK/MANJAK + NETO FINANCIRANJE + PRIJENOS VIŠKA/MANJKA IZ PRETHODNE(IH) GODINE- PRIJENOS VIŠKA/MANJKA U SLJEDEĆE RAZDOBLJE</b>	<b>0,00</b>	<b>0,00</b>	<b>0,00</b>		

**A. RAČUN PRIHODA I RASHODA****PRIHODI PREMA EKONOMSKOJ KLASIFIKACIJI**

RAČUN I OPIS RAČUNA	OSTVARENJE ZA 2024. GODINU	II. IZMJENE I DOPUNE ZA 2025. GODINU	OSTVARENJE ZA 2025. GODINU	INDEKS 4/2	INDEKS 4/3
1	2	3	4	5	6
6 Prihodi poslovanja	2.532.306,41	2.761.777,54	2.627.389,42	103,75%	95,13%
61 Prihodi od poreza	403.297,05	440.458,35	473.380,68	117,38%	107,47%
611 Porez na dohodak	364.760,23		422.350,42	115,79%	
6111 Porez na dohodak od nesamostalnog rada	349.706,25		379.279,36	108,46%	
6112 Porez na dohodak od samostalnih djelatnosti	33.731,24		52.227,84	154,84%	
6113 Porez na dohodak od imovine i imovinskih prava	7.145,03		9.728,11	136,15%	
6114 Porez na dohodak od kapitala	42.526,24		49.757,26	117,00%	
6115 Porez na dohodak po godišnjoj prijavi	27.658,20		52.840,66	191,05%	
6117 Povrat poreza i prireza na dohodak po godišnjoj prijavi	-96.006,73		-121.482,81	126,54%	
613 Porezi na imovinu	34.344,48		47.098,79	137,14%	
6131 Stalni porezi na nepokretnu imovinu (zemlju, zgrade, kuće i ostalo)	2.946,22		3.306,31	112,22%	
6134 Povremeni porezi na imovinu	31.398,26		43.792,48	139,47%	
614 Porezi na robu i usluge	4.192,34		3.931,47	93,78%	
6142 Porez na promet	4.192,34		3.931,47	93,78%	
6145 Porezi na korištenje dobara ili izvođenje aktivnosti	0,00		0,00		
63 Pomoći iz inozemstva i od subjekata unutar općeg proračuna	1.682.530,81	1.961.759,19	1.814.882,95	107,87%	92,51%
633 Pomoći proračunu iz drugih proračuna i izvanproračunskim korisnicima	1.212.507,76		797.619,49	65,78%	
6331 Tekuće pomoći proračunu iz drugih proračuna i izvanproračunskim korisnicima	701.871,73		60.414,99	8,61%	
6332 Kapitalne pomoći proračunu iz drugih proračuna i izvanproračunskim korisnicima	510.636,03		737.204,50	144,37%	
634 Pomoći od izvanproračunskih korisnika	12.081,05		72.548,06	600,51%	
6341 Tekuće pomoći od izvanproračunskih korisnika	12.081,05		27.747,84	229,68%	
6342 Kapitalne pomoći od izvanproračunskih korisnika	0,00		44.800,22		
635 Pomoći izravnjanja za decentralizirane funkcije i fiskalnog izravnjanja	0,00		678.388,15		
6353 Pomoći fiskalnog izravnjanja	0,00		678.388,15		
638 Pomoći temeljem prijenosa EU sredstava	457.942,00		266.327,25	58,16%	
6381 Tekuće pomoći temeljem prijenosa EU sredstava	457.942,00		266.327,25	58,16%	
64 Prihodi od imovine	67.657,03	122.260,00	116.144,85	171,67%	95,00%
641 Prihodi od financijske imovine	12,17		5,56	45,69%	
6414 Prihodi od zateznih kamata	0,00		0,00		
6419 Ostali prihodi od financijske imovine	12,17		5,56	45,69%	
642 Prihodi od nefinancijske imovine	67.644,86		116.139,29	171,69%	
6421 Naknade za koncesije	0,00		3.724,95		
6422 Prihodi od zakupa i iznajmljivanja imovine	37.279,21		42.917,52	115,12%	
6423 Naknada za korištenje nefinancijske imovine	30.365,65		61.928,00	203,94%	
6429 Ostali prihodi od nefinancijske imovine	0,00		7.568,82		

65 Prihodi od upravnih i administrativnih pristojbi, pristojbi po posebnim propisima i naknada	375.279,31	231.000,00	214.860,71	57,25%	93,01%
651 Upravne i administrativne pristojbe	0,00		2,22		
6513 Ostale upravne pristojbe i naknade	0,00		2,22		
6514 Ostale pristojbe i naknade	0,00		0,00		
652 Prihodi po posebnim propisima	294.800,57		127.536,30	43,26%	
6522 Prihodi vodnog gospodarstva	22,48		0,00	0,00%	
6524 Doprinosi za šume	294.530,55		125.786,68	42,71%	
6526 Ostali nespomenuti prihodi	247,54		1.749,62	706,80%	
653 Komunalni doprinosi i naknade	80.478,74		87.322,19	108,50%	
6531 Komunalni doprinos	1.348,36		3.215,04	238,44%	
6532 Komunalna naknada	79.130,38		84.107,15	106,29%	
66 Prihodi od prodaje proizvoda i robe te pruženih usluga, prihodi od donacija te povrati po protestiranim jamstvima	3.542,21	1.300,00	3.628,38	102,43%	279,11%
661 Prihodi od prodaje proizvoda i robe te pruženih usluga	3.542,21		3.628,38	102,43%	
6615 Prihodi od pruženih usluga	3.542,21		3.628,38	102,43%	
68 Kazne, upravne mjere i ostali prihodi	0,00	5.000,00	4.491,85		89,84%
683 Ostali prihodi	0,00		4.491,85		
6831 Ostali prihodi	0,00		4.491,85		
7 Prihodi od prodaje nefinancijske imovine	175.280,94	156.000,00	151.024,38	86,16%	96,81%
71 Prihodi od prodaje neproizvedene dugotrajne imovine	170.560,98	66.000,00	62.266,62	36,51%	94,34%
711 Prihodi od prodaje materijalne imovine - prirodnih bogatstava	170.560,98		62.266,62	36,51%	
7111 Zemljište	170.560,98		62.266,62	36,51%	
72 Prihodi od prodaje proizvedene dugotrajne imovine	4.719,96	90.000,00	88.757,76	1880,48%	98,62%
721 Prihodi od prodaje građevinskih objekata	4.719,96		88.757,76	1880,48%	
7211 Stambeni objekti	4.719,96		88.757,76	1880,48%	
<b>UKUPNO PRIHODI</b>	<b>2.707.587,35</b>	<b>2.917.777,54</b>	<b>2.778.413,80</b>	<b>102,62%</b>	<b>95,22%</b>

## RASHODI PREMA EKONOMSKOJ KLASIFIKACIJI

RAČUN I OPIS RAČUNA	OSTVARENJE ZA 2024. GODINU	II. IZMJENE I DOPUNE ZA 2025. GODINU	OSTVARENJE ZA 2025. GODINU	INDEKS 4/2	INDEKS 4/3
1	2	3	4	5	6
3 Rashodi poslovanja	1.643.005,67	2.626.652,99	2.419.350,15	147,25%	92,11%
31 Rashodi za zaposlene	510.739,00	715.227,84	699.367,08	136,93%	97,78%
311 Plaće (Bruto)	431.047,64		583.547,63	135,38%	
3111 Plaće za redovan rad	431.047,64		583.547,63	135,38%	
312 Ostali rashodi za zaposlene	14.831,23		21.975,48	148,17%	
3121 Ostali rashodi za zaposlene	14.831,23		21.975,48	148,17%	
313 Doprinosi na plaće	64.860,13		93.843,97	144,69%	
3132 Doprinosi za obvezno zdravstveno osiguranje	64.860,13		93.843,97	144,69%	
32 Materijalni rashodi	614.466,13	964.765,51	827.423,04	134,66%	85,76%
321 Naknade troškova zaposlenima	16.566,94		41.205,90	248,72%	
3211 Službena putovanja	1.550,60		2.353,16	151,76%	
3212 Naknade za prijevoz, za rad na terenu i odvojeni život	4.916,34		5.668,99	115,31%	
3213 Stručno usavršavanje zaposlenika	0,00		363,75		
3214 Ostale naknade troškova zaposlenima	10.100,00		32.820,00	324,95%	
322 Rashodi za materijal i energiju	89.988,01		90.821,36	100,93%	
3221 Uredski materijal i ostali materijalni rashodi	15.194,43		19.055,35	125,41%	
3223 Energija	68.447,14		62.147,12	90,80%	
3224 Materijal i dijelovi za tekuće i investicijsko održavanje	3.215,48		5.180,72	161,12%	
3225 Sitni inventar i auto gume	1.984,03		4.415,27	222,54%	
3227 Službena, radna i zaštitna odjeća i obuća	1.146,93		22,90	2,00%	
323 Rashodi za usluge	395.706,14		526.288,86	133,00%	
3231 Usluge telefona, interneta, pošte i prijevoza	9.460,80		15.574,92	164,63%	
3232 Usluge tekućeg i investicijskog održavanja	57.543,31		101.736,10	176,80%	
3233 Usluge promidžbe i informiranja	18.755,47		16.294,86	86,88%	
3234 Komunalne usluge	222.978,21		267.003,13	119,74%	
3236 Zdravstvene i veterinarske usluge	1.111,50		885,00	79,62%	
3237 Intelektualne i osobne usluge	68.628,62		100.976,84	147,14%	
3238 Računalne usluge	11.855,96		17.606,43	148,50%	
3239 Ostale usluge	5.372,27		6.211,58	115,62%	
329 Ostali nespomenuti rashodi poslovanja	112.205,04		169.106,92	150,71%	
3291 Naknade za rad predstavničkih i izvršnih tijela, povjerenstava i slično	12.474,21		44.052,08	353,15%	
3292 Premije osiguranja	8.236,55		10.152,81	123,27%	
3293 Reprezentacija	12.069,84		20.951,89	173,59%	
3294 Članarine i norme	2.050,00		50,00	2,44%	
3295 Pristojbe i naknade	17.315,40		21.803,96	125,92%	
3299 Ostali nespomenuti rashodi poslovanja	60.059,04		72.096,18	120,04%	
34 Financijski rashodi	12.346,70	12.800,00	10.868,51	88,03%	84,91%
343 Ostali financijski rashodi	12.346,70		10.868,51	88,03%	
3431 Bankarske usluge i usluge platnog prometa	12.346,70		10.769,62	87,23%	
3433 Zatezne kamate	0,00		98,89		

35 Subvencije	18.396,00	15.000,00	15.891,00	86,38%	105,94%
352 Subvencije kreditnim i financijskim institucijama, trgovačkim društvima, zadrugama, poljoprivrednicima i obrtnicima izvan javnog sektora	18.396,00		15.891,00	86,38%	
3523 Subvencije poljoprivrednicima i obrtnicima	18.396,00		15.891,00	86,38%	
36 Pomoći dane u inozemstvo i unutar općeg proračuna	29.071,02	98.493,49	91.545,63	314,90%	92,95%
363 Pomoći unutar općeg proračuna	4.714,99		7.135,47	151,34%	
3631 Tekuće pomoći unutar općeg proračuna	4.714,99		7.135,47	151,34%	
366 Pomoći proračunskim korisnicima drugih proračuna	24.356,03		84.410,16	346,57%	
3661 Tekuće pomoći proračunskim korisnicima drugih proračuna	24.356,03		82.462,56	338,57%	
3662 Kapitalne pomoći proračunskim korisnicima drugih proračuna	0,00		1.947,60		
367 Prijenosi proračunskim korisnicima iz nadležnog proračuna za financiranje redovne djelatnosti	0,00		0,00		
3672 Prijenosi proračunskim korisnicima iz nadležnog proračuna za financiranje rashoda poslovanja	0,00		0,00		
37 Naknade građanima i kućanstvima na temelju osiguranja i druge naknade	137.154,87	132.311,69	129.995,97	94,78%	98,25%
372 Ostale naknade građanima i kućanstvima iz proračuna	137.154,87		129.995,97	94,78%	
3721 Naknade građanima i kućanstvima u novcu	80.691,10		74.525,08	92,36%	
3722 Naknade građanima i kućanstvima u naravi	56.463,77		55.470,89	98,24%	
38 Rashodi za donacije, kazne, naknade šteta i kapitalne pomoći	320.831,95	688.054,46	644.258,92	200,81%	93,63%
381 Tekuće donacije	139.425,18		160.655,99	115,23%	
3811 Tekuće donacije u novcu	139.425,18		160.655,99	115,23%	
382 Kapitalne donacije	2.500,00		13.500,00	540,00%	
3821 Kapitalne donacije neprofitnim organizacijama	2.500,00		13.500,00	540,00%	
383 Kazne, penali i naknade štete	0,00		152,88		
3835 Ostale kazne	0,00		152,88		
386 Kapitalne pomoći	178.906,77		469.950,05	262,68%	
3861 Kapitalne pomoći kreditnim i ostalim financijskim institucijama te trgovačkim društvima u javnom sektoru	178.906,77		469.950,05	262,68%	
3863 Kapitalne pomoći poljoprivrednicima i obrtnicima	0,00		0,00		

4 Rashodi za nabavu nefinancijske imovine	1.271.941,80	1.162.953,02	1.161.487,43	91,32%	99,87%
42 Rashodi za nabavu proizvedene dugotrajne imovine	1.219.001,26	1.078.872,44	1.078.179,99	88,45%	99,94%
421 Građevinski objekti	1.178.315,90		982.321,19	83,37%	
4211 Stambeni objekti	14.000,00		0,00	0,00%	
4212 Poslovni objekti	9.375,00		0,00	0,00%	
4213 Ceste, željeznice i ostali prometni objekti	1.051.906,40		867.861,94	82,50%	
4214 Ostali građevinski objekti	103.034,50		114.459,25	111,09%	
422 Postrojenja i oprema	25.965,99		69.637,16	268,19%	
4221 Uredska oprema i namještaj	4.438,04		0,00	0,00%	
4223 Oprema za održavanje i zaštitu	12.424,39		1.048,26	8,44%	
4227 Uređaji, strojevi i oprema za ostale namjene	9.103,56		68.588,90	753,43%	
423 Prijevozna sredstva	0,00		0,00		
4231 Prijevozna sredstva u cestovnom prometu	0,00		0,00		
424 Knjige, umjetnička djela i ostale izložbene vrijednosti	7.098,22		7.666,84	108,01%	
4241 Knjige	7.098,22		7.666,84	108,01%	
426 Nematerijalna proizvedena imovina	7.621,15		18.554,80	243,46%	
4262 Ulaganja u računalne programe	7.621,15		179,80	2,36%	
4264 Ostala nematerijalna proizvedena imovina	0,00		18.375,00		
45 Rashodi za dodatna ulaganja na nefinancijskoj imovini	52.940,54	84.080,58	83.307,44	157,36%	99,08%
451 Dodatna ulaganja na građevinskim objektima	52.940,54		83.307,44	157,36%	
4511 Dodatna ulaganja na građevinskim objektima	52.940,54		83.307,44	157,36%	
<b>UKUPNO RASHODI</b>	<b>2.914.947,47</b>	<b>3.789.606,01</b>	<b>3.580.837,58</b>	<b>122,84%</b>	<b>94,49%</b>

## PRIHODI PREMA IZVORIMA FINANCIRANJA

IZVOR I OPIS IZVORA	OSTVARENJE ZA 2024. GODINU	II. IZMJENE I DOPUNE ZA 2025. GODINU	OSTVARENJE ZA 2025. GODINU	INDEKS 4/2	INDEKS 4/3
1	2	3	4	5	6
<b>1 OPĆI PRIHODI I PRIMICI</b>	<b>461.828,89</b>	<b>483.618,35</b>	<b>516.270,90</b>	<b>111,79%</b>	<b>106,75%</b>
11 Opći prihodi i primici	461.828,89	483.618,35	516.270,90	111,79%	106,75%
<b>3 VLASTITI PRIHODI</b>	<b>281,80</b>	<b>300,00</b>	<b>209,40</b>	<b>74,31%</b>	<b>69,80%</b>
31 Vlastiti prihodi - knjižnica	281,80	300,00	209,40	74,31%	69,80%
<b>4 PRIHODI ZA POSEBNE NAMJENE</b>	<b>387.664,91</b>	<b>316.100,00</b>	<b>296.026,17</b>	<b>76,36%</b>	<b>93,65%</b>
41 Komunalna naknada	79.130,38	94.100,00	84.107,15	106,29%	89,38%
42 Komunalni doprinos	1.348,36	4.000,00	3.215,04	238,44%	80,38%
43 Legalizacija	0,00	500,00	328,44		65,69%
44 Šumski doprinos	294.530,55	130.000,00	125.786,68	42,71%	96,76%
45 Zakup poljoprivrednog zemljišta	1.836,04	21.000,00	15.492,26	843,79%	73,77%
46 Ostali prihodi za namjene	10.819,58	66.500,00	67.096,60	620,14%	100,90%
<b>5 POMOĆI</b>	<b>1.682.530,81</b>	<b>1.961.759,19</b>	<b>1.814.882,95</b>	<b>107,87%</b>	<b>92,51%</b>
511 Tekuće pomoći iz državnog proračuna	701.471,73	715.034,19	710.530,10	101,29%	99,37%
512 Kapitalne pomoći iz državnog proračuna	476.306,03	738.973,90	728.174,50	152,88%	98,54%
521 Tekuće pomoći iz županijskog proračuna	0,00	27.773,04	27.773,04		100,00%
522 Kapitalne pomoći iz županijskog proračuna	27.500,00	2.000,00	2.000,00	7,27%	100,00%
53 Pomoći iz državnog proračuna - EU	457.942,00	398.000,00	266.327,25	58,16%	66,92%
54 Pomoći - ostalo	12.081,05	72.548,06	72.548,06	600,51%	100,00%
55 Pomoći - prihodi knjižnica - ministarstvo	6.700,00	6.900,00	7.000,00	104,48%	101,45%
56 Pomoći - prihodi knjižnica - županija	530,00	530,00	530,00	100,00%	100,00%
<b>7 PRIHODI OD PRODAJE ILI ZAMJENE NEFINANCIJSKE IMOVINE I NAKNADA S NASLOVA OSIGURANJA</b>	<b>175.280,94</b>	<b>156.000,00</b>	<b>151.024,38</b>	<b>86,16%</b>	<b>96,81%</b>
71 Prihodi od prodaje ili zamjene nefinancijske imovine i naknade s naslova osiguranja	175.280,94	156.000,00	151.024,38	86,16%	96,81%
<b>UKUPNO PRIHODI</b>	<b>2.707.587,35</b>	<b>2.917.777,54</b>	<b>2.778.413,80</b>	<b>102,62%</b>	<b>95,22%</b>

## RASHODI PREMA IZVORIMA FINANCIRANJA

IZVOR I OPIS IZVORA	OSTVARENJE ZA 2024. GODINU	II. IZMJENE I DOPUNE ZA 2025. GODINU	OSTVARENJE ZA 2025. GODINU	INDEKS 4/2	INDEKS 4/3
1	2	3	4	5	6
<b>1 OPĆI PRIHODI I PRIMICI</b>	<b>767.785,47</b>	<b>1.359.547,04</b>	<b>1.237.737,01</b>	<b>161,21%</b>	<b>91,04%</b>
11 Opći prihodi i primici	767.785,47	1.359.547,04	1.237.737,01	161,21%	91,04%
<b>3 VLASTITI PRIHODI</b>	<b>68,37</b>	<b>300,00</b>	<b>0,00</b>	<b>0,00%</b>	<b>0,00%</b>
31 Vlastiti prihodi - knjižnica	68,37	300,00	0,00	0,00%	0,00%
<b>4 PRIHODI ZA POSEBNE NAMJENE</b>	<b>420.611,01</b>	<b>316.100,00</b>	<b>296.531,72</b>	<b>70,50%</b>	<b>93,81%</b>
41 Komunalna naknada	84.220,25	94.100,00	82.163,72	97,56%	87,32%
42 Komunalni doprinos	6.000,00	4.000,00	4.000,00	66,67%	100,00%
43 Legalizacija	1.000,00	500,00	500,00	50,00%	100,00%
44 Šumski doprinos	299.330,10	130.000,00	130.000,00	43,43%	100,00%
45 Zakup poljoprivrednog zemljišta	17.060,66	21.000,00	20.753,43	121,64%	98,83%
46 Ostali prihodi za namjene	13.000,00	66.500,00	59.114,57	454,73%	88,89%
<b>5 POMOĆI</b>	<b>1.650.384,62</b>	<b>1.957.658,97</b>	<b>1.886.468,85</b>	<b>114,30%</b>	<b>96,36%</b>
51 Pomoći iz državnog proračuna	0,00	0,00	0,00		
511 Tekuće pomoći iz državnog proračuna	868.927,70	715.034,19	647.807,27	74,55%	90,60%
512 Kapitalne pomoći iz državnog proračuna	462.301,43	779.673,90	779.673,90	168,65%	100,00%
521 Tekuće pomoći iz županijskog proračuna	0,00	27.773,04	27.773,04		100,00%
522 Kapitalne pomoći iz županijskog proračuna	27.500,00	2.000,00	2.000,00	7,27%	100,00%
53 Pomoći iz državnog proračuna - EU	272.344,46	398.000,00	394.436,80	144,83%	99,10%
54 Pomoći - ostalo	12.081,03	27.747,84	27.747,84	229,68%	100,00%
55 Pomoći - prihodi knjižnica - ministarstvo	6.700,00	6.900,00	6.500,00	97,01%	94,20%
56 Pomoći - prihodi knjižnica - županija	530,00	530,00	530,00	100,00%	100,00%
<b>7 PRIHODI OD PRODAJE ILI ZAMJENE NEFINANCIJSKE IMOVINE I NAKNADA S NASLOVA OSIGURANJA</b>	<b>76.098,00</b>	<b>156.000,00</b>	<b>160.100,00</b>	<b>210,39%</b>	<b>102,63%</b>
71 Prihodi od prodaje ili zamjene nefinancijske imovine i naknade s naslova osiguranja	76.098,00	156.000,00	160.100,00	210,39%	102,63%
<b>UKUPNO RASHODI</b>	<b>2.914.947,47</b>	<b>3.789.606,01</b>	<b>3.580.837,58</b>	<b>122,84%</b>	<b>94,49%</b>

## RASHODI PREMA FUNKCIJSKOJ KLASIFIKACIJI

FUNKCIJA I OPIS FUNKCIJE	OSTVARENJE ZA 2024. GODINU	II. IZMJENE I DOPUNE ZA 2025. GODINU	OSTVARENJE ZA 2025. GODINU	INDEKS 4/2	INDEKS 4/3
1	2	3	4	5	6
<b>01 Opće javne usluge</b>	<b>492.822,75</b>	<b>702.239,63</b>	<b>613.445,20</b>	<b>124,48%</b>	<b>87,36%</b>
0111 Izvršna i zakonodavna tijela	492.822,75	695.239,63	606.445,20	123,06%	87,23%
013 Opće usluge	0,00	7.000,00	7.000,00		100,00%
<b>03 Javni red i sigurnost</b>	<b>34.861,72</b>	<b>41.340,30</b>	<b>30.261,38</b>	<b>86,80%</b>	<b>73,20%</b>
032 Usluge protupožarne zaštite	34.861,72	41.340,30	30.261,38	86,80%	73,20%
<b>04 Ekonomski poslovi</b>	<b>1.385.429,93</b>	<b>1.433.094,48</b>	<b>1.400.704,18</b>	<b>101,10%</b>	<b>97,74%</b>
0411 Opći ekonomski i trgovački poslovi	1.385.429,93	1.433.094,48	1.400.704,18	101,10%	97,74%
<b>05 Zaštita okoliša</b>	<b>300.866,74</b>	<b>604.875,00</b>	<b>564.872,40</b>	<b>187,75%</b>	<b>93,39%</b>
051 Gospodarenje otpadom	5.726,35	11.500,00	10.991,85	191,95%	95,58%
052 Gospodarenje otpadnim vodama	154.106,77	500.000,00	469.950,05	304,95%	93,99%
055 Istraživanje i razvoj: Zaštita okoliša	578,49	21.375,00	19.621,64	3391,87%	91,80%
056 Poslovi i usluge zaštite okoliša koji nisu drugdje svrstani	140.455,13	72.000,00	64.308,86	45,79%	89,32%
<b>06 Usluge unaprjeđenja stanovanja i zajednice</b>	<b>24.800,00</b>	<b>0,00</b>	<b>0,00</b>	<b>0,00%</b>	
062 Razvoj zajednice	0,00	0,00	0,00		
063 Opskrba vodom	24.800,00	0,00	0,00	0,00%	
<b>07 Zdravstvo</b>	<b>4.447,67</b>	<b>7.000,00</b>	<b>1.947,60</b>	<b>43,79%</b>	<b>27,82%</b>
0721 Opće medicinske usluge	4.369,92	5.000,00	0,00	0,00%	0,00%
074 Službe javnog zdravstva	77,75	2.000,00	1.947,60	2504,95%	97,38%
<b>08 Rekreacija, kultura i religija</b>	<b>173.978,27</b>	<b>209.634,25</b>	<b>203.761,69</b>	<b>117,12%</b>	<b>97,20%</b>
081 Službe rekreacije i sporta	38.500,00	55.600,00	55.600,00	144,42%	100,00%
082 Službe kulture	83.190,02	93.945,00	91.072,44	109,48%	96,94%
084 Religijske i druge službe zajednice	15.000,00	28.500,00	25.500,00	170,00%	89,47%
086 Rashodi za rekreaciju, kulturu i religiju koji nisu drugdje svrstani	37.288,25	31.589,25	31.589,25	84,72%	100,00%
<b>09 Obrazovanje</b>	<b>75.796,80</b>	<b>206.874,51</b>	<b>192.500,54</b>	<b>253,97%</b>	<b>93,05%</b>
0911 Predškolsko obrazovanje	37.938,03	161.262,82	147.898,52	389,84%	91,71%
0912 Osnovno obrazovanje	37.378,77	42.491,69	41.482,02	110,98%	97,62%
098 Usluge obrazovanja koje nisu drugdje svrstane	480,00	3.120,00	3.120,00	650,00%	100,00%
<b>10 Socijalna zaštita</b>	<b>421.943,59</b>	<b>584.547,84</b>	<b>573.344,59</b>	<b>135,88%</b>	<b>98,08%</b>
102 Starost	27.521,58	36.500,00	31.204,87	113,38%	85,49%
107 Socijalna pomoć stanovništvu koje nije obuhvaćeno redovnim socijalnim programima	78.371,10	61.000,00	59.645,08	76,11%	97,78%
109 Aktivnosti socijalne zaštite koje nisu drugdje svrstane	316.050,91	487.047,84	482.494,64	152,66%	99,07%
<b>UKUPNO RASHODI</b>	<b>2.914.947,47</b>	<b>3.789.606,01</b>	<b>3.580.837,58</b>	<b>122,84%</b>	<b>94,49%</b>

**B. RAČUN FINANCIRANJA**

## RAČUN FINANCIRANJA PREMA EKONOMSKOJ KLASIFIKACIJI

RAČUN I OPIS RAČUNA	OSTVARENJE ZA 2024. GODINU	II. IZMJENE I DOPUNE ZA 2025. GODINU	OSTVARENJE ZA 2025. GODINU	INDEKS 4/2	INDEKS 4/3
1	2	3	4	5	6

## RAČUN FINANCIRANJA PREMA IZVORIMA FINANCIRANJA

IZVOR I OPIS IZVORA	OSTVARENJE ZA 2024. GODINU	II. IZMJENE I DOPUNE ZA 2025. GODINU	OSTVARENJE ZA 2025. GODINU	INDEKS 4/2	INDEKS 4/3
1	2	3	4	5	6
PRIMICI OD FINANCIJSKE IMOVINE					
IZDACI OD FINANCIJSKE IMOVINE					

**C. PRENESENI VIŠAK/MANJAK**

RAČUN I OPIS RAČUNA	OSTVARENJE ZA 2024. GODINU	II. IZMJENE I DOPUNE ZA 2025. GODINU	OSTVARENJE ZA 2025. GODINU	INDEKS 4/2	INDEKS 4/3
1	2	3	4	5	6
9 Vlastiti izvori	1.080.334,48	871.828,47	876.463,99	81,13%	100,53%
92 Rezultat poslovanja	1.080.334,48	871.828,47	876.463,99	81,13%	100,53%
922 Rezultat - višak/manjak	1.080.334,48		876.463,99	81,13%	
9221 Višak prihoda i primitaka	7.846.091,96		7.977.258,20	101,67%	
9222 Manjak prihoda i primitaka	-6.765.757,48		-7.100.794,21	104,95%	

**Članak 2.**

Rashodi i izdaci u posebnom dijelu Polugodišnjeg izvještaja o izvršenju proračuna iskazani po organizacijskoj, programskoj, izvorima financiranja i ekonomskoj klasifikaciji izvršeni su kako slijedi:

**2. POSEBNI DIO****ORGANIZACIJSKA KLASIFIKACIJA**

OZNAKA I OPIS	OSTVARENJE ZA 2024. GODINU	II. IZMJENE I DOPUNE ZA 2025. GODINU	OSTVARENJE ZA 2025. GODINU	INDEKS 4/2	INDEKS 4/3
1	2	3	4	5	6
<b>RAZDJEL 001 OPĆINA OKUČANI</b>	<b>2.914.947,47</b>	<b>3.789.606,01</b>	<b>3.580.837,58</b>	<b>122,84%</b>	<b>94,49%</b>
GLAVA 00101 JEDINSTVENI UPRAVNI ODJEL	2.880.254,55	3.743.361,01	3.537.465,14	122,82%	94,50%
GLAVA 00102 NARODNA KNJIŽNICA I ČITAONICA	34.692,92	46.245,00	43.372,44	125,02%	93,79%
<b>UKUPNO RASHODI</b>	<b>2.914.947,47</b>	<b>3.789.606,01</b>	<b>3.580.837,58</b>	<b>122,84%</b>	<b>94,49%</b>

**PROGRAMSKA KLASIFIKACIJA**

OZNAKA I OPIS	OSTVARENJE ZA 2024. GODINU	II. IZMJENE I DOPUNE ZA 2025. GODINU	OSTVARENJE ZA 2025. GODINU	INDEKS 4/2	INDEKS 4/3
1	2	3	4	5	6
<b>RAZDJEL 001 OPĆINA OKUČANI</b>	<b>2.914.947,47</b>	<b>3.789.606,01</b>	<b>3.580.837,58</b>	<b>122,84%</b>	<b>94,49%</b>
<b>GLAVA 00101 JEDINSTVENI UPRAVNI ODJEL</b>	<b>2.880.254,55</b>	<b>3.743.361,01</b>	<b>3.537.465,14</b>	<b>122,82%</b>	<b>94,50%</b>
IZVOR 11 Opći prihodi i primici	740.390,92	1.321.032,04	1.201.394,57	162,26%	90,94%
IZVOR 41 Komunalna naknada	84.220,25	94.100,00	82.163,72	97,56%	87,32%
IZVOR 42 Komunalni doprinos	6.000,00	4.000,00	4.000,00	66,67%	100,00%
IZVOR 43 Legalizacija	1.000,00	500,00	500,00	50,00%	100,00%
IZVOR 44 Šumski doprinos	299.330,10	130.000,00	130.000,00	43,43%	100,00%
IZVOR 45 Zakup poljoprivrednog zemljišta	17.060,66	21.000,00	20.753,43	121,64%	98,83%
IZVOR 46 Ostali prihodi za namjene	13.000,00	66.500,00	59.114,57	454,73%	88,89%
IZVOR 511 Tekuće pomoći iz državnog proračuna	868.927,70	715.034,19	647.807,27	74,55%	90,60%
IZVOR 512 Kapitalne pomoći iz državnog proračuna	462.301,43	779.673,90	779.673,90	168,65%	100,00%
IZVOR 521 Tekuće pomoći iz županijskog proračuna	0,00	27.773,04	27.773,04		100,00%
IZVOR 522 Kapitalne pomoći iz županijskog proračuna	27.500,00	2.000,00	2.000,00	7,27%	100,00%
IZVOR 53 Pomoći iz državnog proračuna- EU	272.344,46	398.000,00	394.436,80	144,83%	99,10%
IZVOR 54 Pomoći- ostalo	12.081,03	27.747,84	27.747,84	229,68%	100,00%
IZVOR 71 Prihodi od prodaje ili zamjene nefinancijske imovine i naknade s naslova osiguranja	76.098,00	156.000,00	160.100,00	210,39%	102,63%
<b>PROGRAM 1000 PREDSTAVNIČKO I IZVRŠNO TIJELO</b>	<b>51.429,79</b>	<b>160.471,14</b>	<b>142.302,50</b>	<b>276,69%</b>	<b>88,68%</b>
<b>AKTIVNOST A100101 Predstavničko i izvršno tijelo</b>	<b>8.110,59</b>	<b>48.200,00</b>	<b>45.309,45</b>	<b>558,65%</b>	<b>94,00%</b>
IZVOR 11 Opći prihodi i primici	8.110,59	48.200,00	45.309,45	558,65%	94,00%
3 Rashodi poslovanja	8.110,59	48.200,00	45.309,45	558,65%	94,00%
31 Rashodi za zaposlene	0,00	34.000,00	32.557,26		95,76%
311 Plaće (Bruto)	0,00		32.557,26		
3111 Plaće za redovan rad	0,00		32.557,26		
32 Materijalni rashodi	8.110,59	14.200,00	12.752,19	157,23%	89,80%
321 Naknade troškova zaposlenima	0,00		1.200,00		
3214 Ostale naknade troškova zaposlenima	0,00		1.200,00		
329 Ostali nespomenuti rashodi poslovanja	8.110,59		11.552,19	142,43%	
3291 Naknade za rad predstavničkih i izvršnih tijela, povjerenstava i slično	7.506,99		11.519,01	153,44%	
3299 Ostali nespomenuti rashodi poslovanja	603,60		33,18	5,50%	
<b>AKTIVNOST A100102 Financiranje političkih stranaka</b>	<b>3.583,52</b>	<b>4.000,00</b>	<b>3.830,45</b>	<b>106,89%</b>	<b>95,76%</b>
IZVOR 11 Opći prihodi i primici	3.583,52	4.000,00	3.830,45	106,89%	95,76%
3 Rashodi poslovanja	3.583,52	4.000,00	3.830,45	106,89%	95,76%

38 Rashodi za donacije, kazne, naknade šteta i kapitalne pomoći	3.583,52	4.000,00	3.830,45	106,89%	95,76%
381 Tekuće donacije	3.583,52		3.830,45	106,89%	
3811 Tekuće donacije u novcu	3.583,52		3.830,45	106,89%	
<b>AKTIVNOST A100103 Lokalni izbori</b>	<b>0,00</b>	<b>32.161,90</b>	<b>32.161,90</b>		<b>100,00%</b>
IZVOR 11 Opći prihodi i primici	0,00	20.388,86	20.388,86		100,00%
3 Rashodi poslovanja	0,00	20.388,86	20.388,86		100,00%
32 Materijalni rashodi	0,00	20.388,86	20.388,86		100,00%
322 Rashodi za materijal i energiju	0,00		87,03		
3221 Uredski materijal i ostali materijalni rashodi	0,00		87,03		
323 Rashodi za usluge	0,00		585,00		
3233 Usluge promidžbe i informiranja	0,00		585,00		
329 Ostali nespomenuti rashodi poslovanja	0,00		19.716,83		
3291 Naknade za rad predstavničkih i izvršnih tijela, povjerenstava i slično	0,00		17.231,66		
3299 Ostali nespomenuti rashodi poslovanja	0,00		2.485,17		
IZVOR 521 Tekuće pomoći iz županijskog proračuna	0,00	11.773,04	11.773,04		100,00%
3 Rashodi poslovanja	0,00	11.773,04	11.773,04		100,00%
32 Materijalni rashodi	0,00	11.773,04	11.773,04		100,00%
322 Rashodi za materijal i energiju	0,00		55,03		
3221 Uredski materijal i ostali materijalni rashodi	0,00		55,03		
329 Ostali nespomenuti rashodi poslovanja	0,00		11.718,01		
3291 Naknade za rad predstavničkih i izvršnih tijela, povjerenstava i slično	0,00		11.718,01		
<b>AKTIVNOST A100104 Obilježavanje Dana Općine i ostale manifestacije</b>	<b>16.552,88</b>	<b>34.000,00</b>	<b>19.234,10</b>	<b>116,20%</b>	<b>56,57%</b>
IZVOR 11 Opći prihodi i primici	16.552,88	34.000,00	19.234,10	116,20%	56,57%
3 Rashodi poslovanja	16.552,88	34.000,00	19.234,10	116,20%	56,57%
32 Materijalni rashodi	16.552,88	34.000,00	19.234,10	116,20%	56,57%
323 Rashodi za usluge	1.120,00		4.002,00	357,32%	
3233 Usluge promidžbe i informiranja	1.120,00		4.002,00	357,32%	
329 Ostali nespomenuti rashodi poslovanja	15.432,88		15.232,10	98,70%	
3293 Reprezentacija	3.411,27		5.584,21	163,70%	
3299 Ostali nespomenuti rashodi poslovanja	12.021,61		9.647,89	80,25%	
<b>AKTIVNOST A100105 Manifestacija Bljesak</b>	<b>23.182,80</b>	<b>42.109,24</b>	<b>41.766,60</b>	<b>180,16%</b>	<b>99,19%</b>
IZVOR 11 Opći prihodi i primici	2.307,80	24.274,24	23.931,60	1036,99%	98,59%
3 Rashodi poslovanja	2.307,80	24.274,24	23.931,60	1036,99%	98,59%
32 Materijalni rashodi	1.607,80	24.274,24	23.931,60	1488,47%	98,59%
323 Rashodi za usluge	0,00		100,00		
3233 Usluge promidžbe i informiranja	0,00		100,00		
329 Ostali nespomenuti rashodi poslovanja	1.607,80		23.831,60	1482,25%	
3293 Reprezentacija	1.607,80		5.157,36	320,77%	
3299 Ostali nespomenuti rashodi poslovanja	0,00		18.674,24		
38 Rashodi za donacije, kazne, naknade šteta i kapitalne pomoći	700,00	0,00	0,00	0,00%	
381 Tekuće donacije	700,00		0,00	0,00%	
3811 Tekuće donacije u novcu	700,00		0,00	0,00%	
IZVOR 511 Tekuće pomoći iz državnog proračuna	20.875,00	10.835,00	10.835,00	51,90%	100,00%
3 Rashodi poslovanja	20.875,00	10.835,00	10.835,00	51,90%	100,00%
32 Materijalni rashodi	20.875,00	10.835,00	10.835,00	51,90%	100,00%
329 Ostali nespomenuti rashodi poslovanja	20.875,00		10.835,00	51,90%	
3299 Ostali nespomenuti rashodi poslovanja	20.875,00		10.835,00	51,90%	
IZVOR 521 Tekuće pomoći iz županijskog proračuna	0,00	7.000,00	7.000,00		100,00%
3 Rashodi poslovanja	0,00	7.000,00	7.000,00		100,00%

32 Materijalni rashodi	0,00	7.000,00	7.000,00		100,00%
329 Ostali nespomenuti rashodi poslovanja	0,00		7.000,00		
3299 Ostali nespomenuti rashodi poslovanja	0,00		7.000,00		
<b>PROGRAM 1002 VIJEĆE NACIONALNIH MANJINA</b>	<b>3.597,30</b>	<b>7.000,00</b>	<b>6.583,40</b>	<b>183,01%</b>	<b>94,05%</b>
<b>AKTIVNOST A100201 Program rada vijeća nacionalnih manjina</b>	<b>3.597,30</b>	<b>7.000,00</b>	<b>6.583,40</b>	<b>183,01%</b>	<b>94,05%</b>
IZVOR 11 Opći prihodi i primici	3.597,30	7.000,00	6.583,40	183,01%	94,05%
3 Rashodi poslovanja	3.597,30	7.000,00	6.583,40	183,01%	94,05%
32 Materijalni rashodi	597,30	4.000,00	3.583,40	599,93%	89,59%
329 Ostali nespomenuti rashodi poslovanja	597,30		3.583,40	599,93%	
3291 Naknade za rad predstavničkih i izvršnih tijela, povjerenstava i slično	597,30		3.583,40	599,93%	
38 Rashodi za donacije, kazne, naknade šteta i kapitalne pomoći	3.000,00	3.000,00	3.000,00	100,00%	100,00%
381 Tekuće donacije	3.000,00		3.000,00	100,00%	
3811 Tekuće donacije u novcu	3.000,00		3.000,00	100,00%	
<b>PROGRAM 1003 PRIPREMA I DONOŠENJA AKATA IZ DJELOKRUGA TIJELA</b>	<b>439.295,66</b>	<b>527.768,49</b>	<b>457.559,30</b>	<b>104,16%</b>	<b>86,70%</b>
<b>AKTIVNOST A100301 Administrativno i stručno osoblje</b>	<b>338.366,98</b>	<b>405.500,00</b>	<b>356.651,79</b>	<b>105,40%</b>	<b>87,95%</b>
IZVOR 11 Opći prihodi i primici	141.382,23	350.000,00	306.657,33	216,90%	87,62%
3 Rashodi poslovanja	141.382,23	350.000,00	306.657,33	216,90%	87,62%
31 Rashodi za zaposlene	0,00	165.000,00	155.931,27		94,50%
311 Plaće (Bruto)	0,00		144.043,88		
3111 Plaće za redovan rad	0,00		144.043,88		
312 Ostali rashodi za zaposlene	0,00		11.887,39		
3121 Ostali rashodi za zaposlene	0,00		11.887,39		
313 Doprinosi na plaće	0,00		0,00		
3132 Doprinosi za obvezno zdravstveno osiguranje	0,00		0,00		
32 Materijalni rashodi	129.298,36	172.500,00	140.115,18	108,37%	81,23%
321 Naknade troškova zaposlenima	7.443,88		60,00	0,81%	
3212 Naknade za prijevoz, za rad na terenu i odvojeni život	0,00		0,00		
3214 Ostale naknade troškova zaposlenima	7.443,88		60,00	0,81%	
322 Rashodi za materijal i energiju	38.100,84		37.961,31	99,63%	
3221 Uredski materijal i ostali materijalni rashodi	0,00		0,00		
3223 Energija	36.197,75		33.912,40	93,69%	
3225 Sitni inventar i auto gume	1.903,09		4.048,91	212,75%	
323 Rashodi za usluge	50.436,97		61.860,75	122,65%	
3231 Usluge telefona, interneta, pošte i prijevoza	8.490,35		14.992,18	176,58%	
3233 Usluge promidžbe i informiranja	17.635,47		11.007,86	62,42%	
3234 Komunalne usluge	7.736,74		12.787,38	165,28%	
3236 Zdravstvene i veterinarske usluge	1.111,50		885,00	79,62%	
3238 Računalne usluge	11.120,45		16.872,27	151,72%	
3239 Ostale usluge	4.342,46		5.316,06	122,42%	
329 Ostali nespomenuti rashodi poslovanja	33.316,67		40.233,12	120,76%	
3292 Premije osiguranja	7.432,28		8.873,57	119,39%	
3293 Reprezentacija	7.019,83		10.161,73	144,76%	
3294 Članarine i norme	2.050,00		50,00	2,44%	
3295 Pristojbe i naknade	2.622,51		6.632,59	252,91%	
3299 Ostali nespomenuti rashodi poslovanja	14.192,05		14.515,23	102,28%	
34 Financijski rashodi	12.083,87	12.500,00	10.610,88	87,81%	84,89%
343 Ostali financijski rashodi	12.083,87		10.610,88	87,81%	
3431 Bankarske usluge i usluge platnog prometa	12.083,87		10.511,99	86,99%	

3433 Zatezne kamate	0,00		98,89		
IZVOR 511 Tekuće pomoći iz državnog proračuna	196.984,75	55.500,00	49.994,46	25,38%	90,08%
3 Rashodi poslovanja	196.984,75	55.500,00	49.994,46	25,38%	90,08%
31 Rashodi za zaposlene	183.740,53	30.000,00	29.022,89	15,80%	96,74%
311 Plaće (Bruto)	147.060,52		0,00	0,00%	
3111 Plaće za redovan rad	147.060,52		0,00	0,00%	
312 Ostali rashodi za zaposlene	12.415,13		0,00	0,00%	
3121 Ostali rashodi za zaposlene	12.415,13		0,00	0,00%	
313 Doprinosi na plaće	24.264,88		29.022,89	119,61%	
3132 Doprinosi za obvezno zdravstveno osiguranje	24.264,88		29.022,89	119,61%	
32 Materijalni rashodi	13.244,22	25.500,00	20.971,57	158,35%	82,24%
321 Naknade troškova zaposlenima	9.123,06		15.725,90	172,38%	
3211 Službena putovanja	1.550,60		2.353,16	151,76%	
3212 Naknade za prijevoz, za rad na terenu i odvojeni život	4.916,34		4.948,99	100,66%	
3213 Stručno usavršavanje zaposlenika	0,00		363,75		
3214 Ostale naknade troškova zaposlenima	2.656,12		8.060,00	303,45%	
322 Rashodi za materijal i energiju	4.121,16		5.245,67	127,29%	
3221 Uredski materijal i ostali materijalni rashodi	4.121,16		5.245,67	127,29%	
IZVOR 53 Pomoći iz državnog proračuna- EU	0,00	0,00	0,00		
3 Rashodi poslovanja	0,00	0,00	0,00		
32 Materijalni rashodi	0,00	0,00	0,00		
322 Rashodi za materijal i energiju	0,00		0,00		
3221 Uredski materijal i ostali materijalni rashodi	0,00		0,00		
<b>AKTIVNOST A100302 Komunalni redar</b>	<b>4.714,99</b>	<b>7.193,49</b>	<b>7.135,47</b>	<b>151,34%</b>	<b>99,19%</b>
IZVOR 11 Opći prihodi i primici	3.600,00	5.300,00	5.241,98	145,61%	98,91%
3 Rashodi poslovanja	3.600,00	5.300,00	5.241,98	145,61%	98,91%
36 Pomoći dane u inozemstvo i unutar općeg proračuna	3.600,00	5.300,00	5.241,98	145,61%	98,91%
363 Pomoći unutar općeg proračuna	3.600,00		5.241,98	145,61%	
3631 Tekuće pomoći unutar općeg proračuna	3.600,00		5.241,98	145,61%	
IZVOR 511 Tekuće pomoći iz državnog proračuna	1.114,99	1.893,49	1.893,49	169,82%	100,00%
3 Rashodi poslovanja	1.114,99	1.893,49	1.893,49	169,82%	100,00%
36 Pomoći dane u inozemstvo i unutar općeg proračuna	1.114,99	1.893,49	1.893,49	169,82%	100,00%
363 Pomoći unutar općeg proračuna	1.114,99		1.893,49	169,82%	
3631 Tekuće pomoći unutar općeg proračuna	1.114,99		1.893,49	169,82%	
<b>AKTIVNOST A100304 Tekuće i investicijsko održavanje građevinskih objekata, vozila i dr.</b>	<b>2.617,37</b>	<b>12.000,00</b>	<b>4.988,27</b>	<b>190,58%</b>	<b>41,57%</b>
IZVOR 11 Opći prihodi i primici	2.617,37	0,00	0,00	0,00%	
3 Rashodi poslovanja	2.617,37	0,00	0,00	0,00%	
32 Materijalni rashodi	2.617,37	0,00	0,00	0,00%	
322 Rashodi za materijal i energiju	2.617,37		0,00	0,00%	
3224 Materijal i dijelovi za tekuće i investicijsko održavanje	2.617,37		0,00	0,00%	
IZVOR 511 Tekuće pomoći iz državnog proračuna	0,00	12.000,00	4.988,27		41,57%
3 Rashodi poslovanja	0,00	12.000,00	4.988,27		41,57%
32 Materijalni rashodi	0,00	12.000,00	4.988,27		41,57%
322 Rashodi za materijal i energiju	0,00		4.988,27		
3224 Materijal i dijelovi za tekuće i investicijsko održavanje	0,00		4.988,27		
<b>AKTIVNOST A100306 Usluge tekućeg i investicijskog održavanja građevinskih objekata, vozila i dr.</b>	<b>15.433,38</b>	<b>21.000,00</b>	<b>21.146,42</b>	<b>137,02%</b>	<b>100,70%</b>
IZVOR 11 Opći prihodi i primici	15.433,38	1.000,00	895,52	5,80%	89,55%

3 Rashodi poslovanja	15.433,38	1.000,00	895,52	5,80%	89,55%
32 Materijalni rashodi	15.433,38	1.000,00	895,52	5,80%	89,55%
323 Rashodi za usluge	15.433,38		895,52	5,80%	
3232 Usluge tekućeg i investicijskog održavanja	15.074,26		0,00	0,00%	
3239 Ostale usluge	359,12		895,52	249,37%	
IZVOR 511 Tekuće pomoći iz državnog proračuna	0,00	20.000,00	20.250,90		101,25%
3 Rashodi poslovanja	0,00	20.000,00	20.250,90		101,25%
32 Materijalni rashodi	0,00	20.000,00	20.250,90		101,25%
323 Rashodi za usluge	0,00		20.250,90		
3232 Usluge tekućeg i investicijskog održavanja	0,00		20.250,90		
<b>AKTIVNOST A100307 Intelektualne i osobne usluge</b>	<b>55.958,78</b>	<b>70.875,00</b>	<b>59.304,14</b>	<b>105,98%</b>	<b>83,67%</b>
IZVOR 11 Opći prihodi i primici	0,00	26.750,00	25.796,55		96,44%
3 Rashodi poslovanja	0,00	26.750,00	25.796,55		96,44%
32 Materijalni rashodi	0,00	26.750,00	25.796,55		96,44%
323 Rashodi za usluge	0,00		25.796,55		
3237 Intelektualne i osobne usluge	0,00		25.796,55		
IZVOR 511 Tekuće pomoći iz državnog proračuna	55.958,78	44.125,00	33.507,59	59,88%	75,94%
3 Rashodi poslovanja	55.958,78	44.125,00	33.507,59	59,88%	75,94%
32 Materijalni rashodi	55.958,78	44.125,00	33.507,59	59,88%	75,94%
323 Rashodi za usluge	55.958,78		33.507,59	59,88%	
3237 Intelektualne i osobne usluge	55.958,78		33.507,59	59,88%	
<b>AKTIVNOST A100311 Državni arhiv u Slavonskom Brodu - sufinanciranje</b>	<b>1.500,00</b>	<b>0,00</b>	<b>0,00</b>	<b>0,00%</b>	
IZVOR 11 Opći prihodi i primici	1.500,00	0,00	0,00	0,00%	
3 Rashodi poslovanja	1.500,00	0,00	0,00	0,00%	
36 Pomoći dane u inozemstvo i unutar općeg proračuna	1.500,00	0,00	0,00	0,00%	
366 Pomoći proračunskim korisnicima drugih proračuna	1.500,00		0,00	0,00%	
3661 Tekuće pomoći proračunskim korisnicima drugih proračuna	1.500,00		0,00	0,00%	
<b>TEKUĆI PROJEKT T100302 Informatizacija uprave i nabava namještaja i opreme</b>	<b>20.704,16</b>	<b>11.200,00</b>	<b>8.333,21</b>	<b>40,25%</b>	<b>74,40%</b>
IZVOR 11 Opći prihodi i primici	17.140,60	3.200,00	1.228,06	7,16%	38,38%
4 Rashodi za nabavu nefinancijske imovine	17.140,60	3.200,00	1.228,06	7,16%	38,38%
42 Rashodi za nabavu proizvedene dugotrajne imovine	17.140,60	3.200,00	1.228,06	7,16%	38,38%
422 Postrojenja i oprema	9.519,45		1.048,26	11,01%	
4221 Uredska oprema i namještaj	1.095,00		0,00	0,00%	
4223 Oprema za održavanje i zaštitu	8.424,45		1.048,26	12,44%	
4227 Uređaji, strojevi i oprema za ostale namjene	0,00		0,00		
426 Nematerijalna proizvedena imovina	7.621,15		179,80	2,36%	
4262 Ulaganja u računalne programe	7.621,15		179,80	2,36%	
IZVOR 511 Tekuće pomoći iz državnog proračuna	3.563,56	8.000,00	7.105,15	199,38%	88,81%
4 Rashodi za nabavu nefinancijske imovine	3.563,56	8.000,00	7.105,15	199,38%	88,81%
42 Rashodi za nabavu proizvedene dugotrajne imovine	3.563,56	8.000,00	7.105,15	199,38%	88,81%
422 Postrojenja i oprema	3.563,56		7.105,15	199,38%	
4227 Uređaji, strojevi i oprema za ostale namjene	3.563,56		7.105,15	199,38%	
<b>PROGRAM 1004 RAZVOJ GOSPODARSTVA</b>	<b>21.050,46</b>	<b>17.654,46</b>	<b>18.545,46</b>	<b>88,10%</b>	<b>105,05%</b>
<b>AKTIVNOST A100401 Poticanje poljoprivrede i gospodarskih subjekata</b>	<b>396,00</b>	<b>3.000,00</b>	<b>3.891,00</b>	<b>982,58%</b>	<b>129,70%</b>
IZVOR 11 Opći prihodi i primici	396,00	3.000,00	3.891,00	982,58%	129,70%
3 Rashodi poslovanja	396,00	3.000,00	3.891,00	982,58%	129,70%
35 Subvencije	396,00	3.000,00	3.891,00	982,58%	129,70%

352 Subvencije kreditnim i finansijskim institucijama, trgovačkim društvima, zadrugama, poljoprivrednicima i obrtnicima izvan javnog sektora	396,00		3.891,00	982,58%	
3523 Subvencije poljoprivrednicima i obrtnicima	396,00		3.891,00	982,58%	
38 Rashodi za donacije, kazne, naknade šteta i kapitalne pomoći	0,00	0,00	0,00		
386 Kapitalne pomoći	0,00		0,00		
3863 Kapitalne pomoći poljoprivrednicima i obrtnicima	0,00		0,00		
<b>AKTIVNOST A100402 Razvojne agencije</b>	<b>2.654,46</b>	<b>2.654,46</b>	<b>2.654,46</b>	<b>100,00%</b>	<b>100,00%</b>
IZVOR 45 Zakup poljoprivrednog zemljišta	2.654,46	0,00	0,00	0,00%	
3 Rashodi poslovanja	2.654,46	0,00	0,00	0,00%	
38 Rashodi za donacije, kazne, naknade šteta i kapitalne pomoći	2.654,46	0,00	0,00	0,00%	
381 Tekuće donacije	2.654,46		0,00	0,00%	
3811 Tekuće donacije u novcu	2.654,46		0,00	0,00%	
IZVOR 511 Tekuće pomoći iz državnog proračuna	0,00	2.654,46	2.654,46		100,00%
3 Rashodi poslovanja	0,00	2.654,46	2.654,46		100,00%
38 Rashodi za donacije, kazne, naknade šteta i kapitalne pomoći	0,00	2.654,46	2.654,46		100,00%
381 Tekuće donacije	0,00		2.654,46		
3811 Tekuće donacije u novcu	0,00		2.654,46		
<b>AKTIVNOST A100403 Poticanje razvoja malog i srednjeg poduzetništva</b>	<b>18.000,00</b>	<b>12.000,00</b>	<b>12.000,00</b>	<b>66,67%</b>	<b>100,00%</b>
IZVOR 11 Opći prihodi i primici	18.000,00	12.000,00	12.000,00	66,67%	100,00%
3 Rashodi poslovanja	18.000,00	12.000,00	12.000,00	66,67%	100,00%
35 Subvencije	18.000,00	12.000,00	12.000,00	66,67%	100,00%
352 Subvencije kreditnim i finansijskim institucijama, trgovačkim društvima, zadrugama, poljoprivrednicima i obrtnicima izvan javnog sektora	18.000,00		12.000,00	66,67%	
3523 Subvencije poljoprivrednicima i obrtnicima	18.000,00		12.000,00	66,67%	
<b>KAPITALNI PROJEKT K100405 Izgradnja poljoprivredno - gospodarskog inkubatora u Okučanima</b>	<b>0,00</b>	<b>0,00</b>	<b>0,00</b>		
IZVOR 511 Tekuće pomoći iz državnog proračuna	0,00	0,00	0,00		
4 Rashodi za nabavu nefinancijske imovine	0,00	0,00	0,00		
42 Rashodi za nabavu proizvedene dugotrajne imovine	0,00	0,00	0,00		
421 Građevinski objekti	0,00		0,00		
4214 Ostali građevinski objekti	0,00		0,00		
<b>PROGRAM 1005 ODRŽAVANJE KOMUNALNE INFRASTRUKTURE</b>	<b>342.129,27</b>	<b>352.500,00</b>	<b>311.056,18</b>	<b>90,92%</b>	<b>88,24%</b>
<b>AKTIVNOST A100501 Održavanje nerazvrstanih cesta</b>	<b>22.660,00</b>	<b>40.000,00</b>	<b>33.388,23</b>	<b>147,34%</b>	<b>83,47%</b>
IZVOR 11 Opći prihodi i primici	0,00	4.000,00	891,00		22,28%
3 Rashodi poslovanja	0,00	4.000,00	891,00		22,28%
32 Materijalni rashodi	0,00	4.000,00	891,00		22,28%
323 Rashodi za usluge	0,00		891,00		
3232 Usluge tekućeg i investicijskog održavanja	0,00		0,00		
3234 Komunalne usluge	0,00		891,00		
IZVOR 41 Komunalna naknada	4.609,00	6.000,00	6.000,00	130,18%	100,00%
3 Rashodi poslovanja	4.609,00	6.000,00	6.000,00	130,18%	100,00%
32 Materijalni rashodi	4.609,00	6.000,00	6.000,00	130,18%	100,00%
323 Rashodi za usluge	4.609,00		6.000,00	130,18%	
3234 Komunalne usluge	4.609,00		6.000,00	130,18%	
IZVOR 45 Zakup poljoprivrednog zemljišta	14.406,20	21.000,00	20.753,43	144,06%	98,83%

3 Rashodi poslovanja	14.406,20	21.000,00	20.753,43	144,06%	98,83%
32 Materijalni rashodi	14.406,20	21.000,00	20.753,43	144,06%	98,83%
323 Rashodi za usluge	14.406,20		20.753,43	144,06%	
3232 Usluge tekućeg i investicijskog održavanja	14.406,20		0,00	0,00%	
3234 Komunalne usluge	0,00		20.753,43		
IZVOR 511 Tekuće pomoći iz državnog proračuna	3.644,80	9.000,00	5.743,80	157,59%	63,82%
3 Rashodi poslovanja	3.644,80	9.000,00	5.743,80	157,59%	63,82%
32 Materijalni rashodi	3.644,80	9.000,00	5.743,80	157,59%	63,82%
323 Rashodi za usluge	3.644,80		5.743,80	157,59%	
3232 Usluge tekućeg i investicijskog održavanja	3.644,80		0,00	0,00%	
3234 Komunalne usluge	0,00		5.743,80		
<b>AKTIVNOST A100502 Održavanje javnih površina na kojima nije dopušten promet motornim vozilima</b>	<b>25.459,20</b>	<b>37.000,00</b>	<b>29.035,90</b>	<b>114,05%</b>	<b>78,48%</b>
IZVOR 11 Opći prihodi i primici	0,00	22.000,00	14.035,90		63,80%
3 Rashodi poslovanja	0,00	22.000,00	14.035,90		63,80%
32 Materijalni rashodi	0,00	22.000,00	14.035,90		63,80%
323 Rashodi za usluge	0,00		14.035,90		
3234 Komunalne usluge	0,00		14.035,90		
IZVOR 41 Komunalna naknada	25.459,20	0,00	0,00	0,00%	
3 Rashodi poslovanja	25.459,20	0,00	0,00	0,00%	
32 Materijalni rashodi	25.459,20	0,00	0,00	0,00%	
323 Rashodi za usluge	25.459,20		0,00	0,00%	
3234 Komunalne usluge	25.459,20		0,00	0,00%	
IZVOR 46 Ostali prihodi za namjene	0,00	15.000,00	15.000,00		100,00%
3 Rashodi poslovanja	0,00	15.000,00	15.000,00		100,00%
32 Materijalni rashodi	0,00	15.000,00	15.000,00		100,00%
323 Rashodi za usluge	0,00		15.000,00		
3234 Komunalne usluge	0,00		15.000,00		
IZVOR 511 Tekuće pomoći iz državnog proračuna	0,00	0,00	0,00		
3 Rashodi poslovanja	0,00	0,00	0,00		
32 Materijalni rashodi	0,00	0,00	0,00		
323 Rashodi za usluge	0,00		0,00		
3234 Komunalne usluge	0,00		0,00		
<b>AKTIVNOST A100503 Održavanje javne rasvjete</b>	<b>48.301,05</b>	<b>55.000,00</b>	<b>47.104,16</b>	<b>97,52%</b>	<b>85,64%</b>
IZVOR 41 Komunalna naknada	21.318,52	0,00	0,00	0,00%	
3 Rashodi poslovanja	21.318,52	0,00	0,00	0,00%	
32 Materijalni rashodi	21.318,52	0,00	0,00	0,00%	
323 Rashodi za usluge	21.318,52		0,00	0,00%	
3232 Usluge tekućeg i investicijskog održavanja	21.318,52		0,00	0,00%	
IZVOR 46 Ostali prihodi za namjene	0,00	25.000,00	21.815,07		87,26%
3 Rashodi poslovanja	0,00	25.000,00	21.815,07		87,26%
32 Materijalni rashodi	0,00	25.000,00	21.815,07		87,26%
323 Rashodi za usluge	0,00		21.815,07		
3232 Usluge tekućeg i investicijskog održavanja	0,00		21.815,07		
IZVOR 511 Tekuće pomoći iz državnog proračuna	26.982,53	30.000,00	25.289,09	93,72%	84,30%
3 Rashodi poslovanja	26.982,53	30.000,00	25.289,09	93,72%	84,30%
32 Materijalni rashodi	26.982,53	30.000,00	25.289,09	93,72%	84,30%
322 Rashodi za materijal i energiju	26.982,53		25.289,09	93,72%	
3223 Energija	26.982,53		25.289,09	93,72%	
323 Rashodi za usluge	0,00		0,00		
3232 Usluge tekućeg i investicijskog održavanja	0,00		0,00		
<b>AKTIVNOST A100504 Čišćenje kanala</b>	<b>7.875,00</b>	<b>5.000,00</b>	<b>1.612,00</b>	<b>20,47%</b>	<b>32,24%</b>
IZVOR 46 Ostali prihodi za namjene	0,00	5.000,00	1.612,00		32,24%

3 Rashodi poslovanja	0,00	5.000,00	1.612,00		32,24%
32 Materijalni rashodi	0,00	5.000,00	1.612,00		32,24%
323 Rashodi za usluge	0,00		1.612,00		
3234 Komunalne usluge	0,00		1.612,00		
IZVOR 511 Tekuće pomoći iz državnog proračuna	7.875,00	0,00	0,00	0,00%	
3 Rashodi poslovanja	7.875,00	0,00	0,00	0,00%	
32 Materijalni rashodi	7.875,00	0,00	0,00	0,00%	
323 Rashodi za usluge	7.875,00		0,00	0,00%	
3234 Komunalne usluge	7.875,00		0,00	0,00%	
<b>AKTIVNOST A100505 Deratizacija i dezinfekcija</b>	<b>35.687,50</b>	<b>30.500,00</b>	<b>29.687,50</b>	<b>83,19%</b>	<b>97,34%</b>
IZVOR 11 Opći prihodi i primici	-12.892,24	0,00	0,00	0,00%	
3 Rashodi poslovanja	-12.892,24	0,00	0,00	0,00%	
32 Materijalni rashodi	-12.892,24	0,00	0,00	0,00%	
323 Rashodi za usluge	-12.892,24		0,00	0,00%	
3234 Komunalne usluge	-12.892,24		0,00	0,00%	
IZVOR 41 Komunalna naknada	15.875,00	0,00	0,00	0,00%	
3 Rashodi poslovanja	15.875,00	0,00	0,00	0,00%	
32 Materijalni rashodi	15.875,00	0,00	0,00	0,00%	
323 Rashodi za usluge	15.875,00		0,00	0,00%	
3234 Komunalne usluge	15.875,00		0,00	0,00%	
IZVOR 44 Šumski doprinos	14.517,24	0,00	0,00	0,00%	
3 Rashodi poslovanja	14.517,24	0,00	0,00	0,00%	
32 Materijalni rashodi	14.517,24	0,00	0,00	0,00%	
323 Rashodi za usluge	14.517,24		0,00	0,00%	
3234 Komunalne usluge	14.517,24		0,00	0,00%	
IZVOR 46 Ostali prihodi za namjene	13.000,00	21.500,00	20.687,50	159,13%	96,22%
3 Rashodi poslovanja	13.000,00	21.500,00	20.687,50	159,13%	96,22%
32 Materijalni rashodi	13.000,00	21.500,00	20.687,50	159,13%	96,22%
323 Rashodi za usluge	13.000,00		20.687,50	159,13%	
3234 Komunalne usluge	13.000,00		20.687,50	159,13%	
IZVOR 511 Tekuće pomoći iz državnog proračuna	5.187,50	0,00	0,00	0,00%	
3 Rashodi poslovanja	5.187,50	0,00	0,00	0,00%	
32 Materijalni rashodi	5.187,50	0,00	0,00	0,00%	
323 Rashodi za usluge	5.187,50		0,00	0,00%	
3234 Komunalne usluge	5.187,50		0,00	0,00%	
IZVOR 521 Tekuće pomoći iz županijskog proračuna	0,00	9.000,00	9.000,00		100,00%
3 Rashodi poslovanja	0,00	9.000,00	9.000,00		100,00%
32 Materijalni rashodi	0,00	9.000,00	9.000,00		100,00%
323 Rashodi za usluge	0,00		9.000,00		
3234 Komunalne usluge	0,00		9.000,00		
<b>AKTIVNOST A100506 Zbrinjavanje životinja u skloništa za životinje</b>	<b>4.420,44</b>	<b>4.000,00</b>	<b>3.236,25</b>	<b>73,21%</b>	<b>80,91%</b>
IZVOR 11 Opći prihodi i primici	516,35	4.000,00	3.236,25	626,76%	80,91%
3 Rashodi poslovanja	516,35	4.000,00	3.236,25	626,76%	80,91%
32 Materijalni rashodi	516,35	4.000,00	3.236,25	626,76%	80,91%
323 Rashodi za usluge	516,35		3.236,25	626,76%	
3234 Komunalne usluge	516,35		3.236,25	626,76%	
IZVOR 41 Komunalna naknada	3.904,09	0,00	0,00	0,00%	
3 Rashodi poslovanja	3.904,09	0,00	0,00	0,00%	
32 Materijalni rashodi	3.904,09	0,00	0,00	0,00%	
323 Rashodi za usluge	3.904,09		0,00	0,00%	
3234 Komunalne usluge	3.904,09		0,00	0,00%	
<b>AKTIVNOST A100507 Održavanje građevina, uređaja i predmeta javne namjene</b>	<b>73.323,69</b>	<b>16.000,00</b>	<b>15.361,14</b>	<b>20,95%</b>	<b>96,01%</b>
IZVOR 11 Opći prihodi i primici	20.383,15	16.000,00	15.361,14	75,36%	96,01%

3 Rashodi poslovanja	20.383,15	16.000,00	15.361,14	75,36%	96,01%
31 Rashodi za zaposlene	10.724,95	14.000,00	13.860,60	129,24%	99,00%
311 Plaće (Bruto)	10.724,95		13.860,60	129,24%	
3111 Plaće za redovan rad	10.724,95		13.860,60	129,24%	
32 Materijalni rashodi	9.658,20	2.000,00	1.500,54	15,54%	75,03%
323 Rashodi za usluge	9.658,20		1.500,54	15,54%	
3234 Komunalne usluge	9.658,20		1.500,54	15,54%	
IZVOR 511 Tekuće pomoći iz državnog proračuna	52.940,54	0,00	0,00	0,00%	
3 Rashodi poslovanja	0,00	0,00	0,00		
32 Materijalni rashodi	0,00	0,00	0,00		
323 Rashodi za usluge	0,00		0,00		
3234 Komunalne usluge	0,00		0,00		
4 Rashodi za nabavu nefinancijske imovine	52.940,54	0,00	0,00	0,00%	
45 Rashodi za dodatna ulaganja na nefinancijskoj imovini	52.940,54	0,00	0,00	0,00%	
451 Dodatna ulaganja na građevinskim objektima	52.940,54		0,00	0,00%	
4511 Dodatna ulaganja na građevinskim objektima	52.940,54		0,00	0,00%	
<b>AKTIVNOST A100508 Održavanje groblja</b>	<b>7.974,29</b>	<b>10.000,00</b>	<b>7.956,00</b>	<b>99,77%</b>	<b>79,56%</b>
IZVOR 41 Komunalna naknada	7.974,29	0,00	0,00	0,00%	
3 Rashodi poslovanja	7.974,29	0,00	0,00	0,00%	
32 Materijalni rashodi	7.974,29	0,00	0,00	0,00%	
323 Rashodi za usluge	7.974,29		0,00	0,00%	
3234 Komunalne usluge	7.974,29		0,00	0,00%	
IZVOR 511 Tekuće pomoći iz državnog proračuna	0,00	10.000,00	7.956,00		79,56%
3 Rashodi poslovanja	0,00	10.000,00	7.956,00		79,56%
32 Materijalni rashodi	0,00	10.000,00	7.956,00		79,56%
323 Rashodi za usluge	0,00		7.956,00		
3234 Komunalne usluge	0,00		7.956,00		
<b>AKTIVNOST A100509 Održavanje građevina javne odvodnje oborinskih voda</b>	<b>20.098,00</b>	<b>30.000,00</b>	<b>25.116,00</b>	<b>124,97%</b>	<b>83,72%</b>
IZVOR 41 Komunalna naknada	0,00	30.000,00	25.116,00		83,72%
3 Rashodi poslovanja	0,00	30.000,00	25.116,00		83,72%
32 Materijalni rashodi	0,00	30.000,00	25.116,00		83,72%
323 Rashodi za usluge	0,00		25.116,00		
3234 Komunalne usluge	0,00		25.116,00		
IZVOR 511 Tekuće pomoći iz državnog proračuna	0,00	0,00	0,00		
3 Rashodi poslovanja	0,00	0,00	0,00		
32 Materijalni rashodi	0,00	0,00	0,00		
323 Rashodi za usluge	0,00		0,00		
3234 Komunalne usluge	0,00		0,00		
IZVOR 71 Prihodi od prodaje ili zamjene nefinancijske imovine i naknade s naslova osiguranja	20.098,00	0,00	0,00	0,00%	
3 Rashodi poslovanja	20.098,00	0,00	0,00	0,00%	
32 Materijalni rashodi	20.098,00	0,00	0,00	0,00%	
323 Rashodi za usluge	20.098,00		0,00	0,00%	
3234 Komunalne usluge	20.098,00		0,00	0,00%	
<b>AKTIVNOST A100510 Održavanje javnih zelenih površina</b>	<b>38.165,20</b>	<b>75.000,00</b>	<b>73.790,80</b>	<b>193,35%</b>	<b>98,39%</b>
IZVOR 11 Opći prihodi i primici	0,00	0,00	0,00		
3 Rashodi poslovanja	0,00	0,00	0,00		
32 Materijalni rashodi	0,00	0,00	0,00		
323 Rashodi za usluge	0,00		0,00		
3234 Komunalne usluge	0,00		0,00		
IZVOR 44 Šumski doprinos	38.165,20	0,00	0,00	0,00%	
3 Rashodi poslovanja	38.165,20	0,00	0,00	0,00%	

32 Materijalni rashodi	38.165,20	0,00	0,00	0,00%	
323 Rashodi za usluge	38.165,20		0,00	0,00%	
3234 Komunalne usluge	38.165,20		0,00	0,00%	
IZVOR 511 Tekuće pomoći iz državnog proračuna	0,00	75.000,00	73.790,80		98,39%
3 Rashodi poslovanja	0,00	75.000,00	73.790,80		98,39%
32 Materijalni rashodi	0,00	75.000,00	73.790,80		98,39%
323 Rashodi za usluge	0,00		73.790,80		
3234 Komunalne usluge	0,00		73.790,80		
<b>AKTIVNOST A100511 Održavanje čistoće javnih površina</b>	<b>58.164,90</b>	<b>50.000,00</b>	<b>44.768,20</b>	<b>76,97%</b>	<b>89,54%</b>
IZVOR 11 Opći prihodi i primici	0,00	0,00	0,00		
3 Rashodi poslovanja	0,00	0,00	0,00		
32 Materijalni rashodi	0,00	0,00	0,00		
323 Rashodi za usluge	0,00		0,00		
3234 Komunalne usluge	0,00		0,00		
IZVOR 41 Komunalna naknada	0,00	50.000,00	44.768,20		89,54%
3 Rashodi poslovanja	0,00	50.000,00	44.768,20		89,54%
32 Materijalni rashodi	0,00	50.000,00	44.768,20		89,54%
323 Rashodi za usluge	0,00		44.768,20		
3234 Komunalne usluge	0,00		44.768,20		
IZVOR 44 Šumski doprinos	58.164,90	0,00	0,00	0,00%	
3 Rashodi poslovanja	58.164,90	0,00	0,00	0,00%	
32 Materijalni rashodi	58.164,90	0,00	0,00	0,00%	
323 Rashodi za usluge	58.164,90		0,00	0,00%	
3234 Komunalne usluge	58.164,90		0,00	0,00%	
IZVOR 511 Tekuće pomoći iz državnog proračuna	0,00	0,00	0,00		
3 Rashodi poslovanja	0,00	0,00	0,00		
32 Materijalni rashodi	0,00	0,00	0,00		
323 Rashodi za usluge	0,00		0,00		
3234 Komunalne usluge	0,00		0,00		
<b>PROGRAM 1006 GRAĐENJE KOMUNALNE INFRASTRUKTURE</b>	<b>1.130.027,65</b>	<b>945.236,94</b>	<b>949.336,94</b>	<b>84,01%</b>	<b>100,43%</b>
<b>KAPITALNI PROJEKT K100604 Modernizacija javne rasvjete</b>	<b>78.121,25</b>	<b>74.475,00</b>	<b>74.475,00</b>	<b>95,33%</b>	<b>100,00%</b>
IZVOR 11 Opći prihodi i primici	45.121,25	0,00	0,00	0,00%	
4 Rashodi za nabavu nefinancijske imovine	45.121,25	0,00	0,00	0,00%	
42 Rashodi za nabavu proizvedene dugotrajne imovine	45.121,25	0,00	0,00	0,00%	
421 Građevinski objekti	45.121,25		0,00	0,00%	
4214 Ostali građevinski objekti	45.121,25		0,00	0,00%	
IZVOR 511 Tekuće pomoći iz državnog proračuna	0,00	9.475,00	9.475,00		100,00%
4 Rashodi za nabavu nefinancijske imovine	0,00	9.475,00	9.475,00		100,00%
42 Rashodi za nabavu proizvedene dugotrajne imovine	0,00	9.475,00	9.475,00		100,00%
421 Građevinski objekti	0,00		9.475,00		
4214 Ostali građevinski objekti	0,00		9.475,00		
IZVOR 512 Kapitalne pomoći iz državnog proračuna	33.000,00	65.000,00	65.000,00	196,97%	100,00%
4 Rashodi za nabavu nefinancijske imovine	33.000,00	65.000,00	65.000,00	196,97%	100,00%
42 Rashodi za nabavu proizvedene dugotrajne imovine	33.000,00	65.000,00	65.000,00	196,97%	100,00%
421 Građevinski objekti	33.000,00		65.000,00	196,97%	
4214 Ostali građevinski objekti	33.000,00		65.000,00	196,97%	
<b>KAPITALNI PROJEKT K100617 Izgradnja prometnice s oborinskom odvodnjom u Okučanima</b>	<b>158.093,97</b>	<b>592.938,34</b>	<b>592.938,34</b>	<b>375,05%</b>	<b>100,00%</b>
IZVOR 11 Opći prihodi i primici	19.611,21	0,00	0,00	0,00%	
4 Rashodi za nabavu nefinancijske imovine	19.611,21	0,00	0,00	0,00%	
42 Rashodi za nabavu proizvedene dugotrajne imovine	19.611,21	0,00	0,00	0,00%	
421 Građevinski objekti	19.611,21		0,00	0,00%	
4213 Ceste, željeznice i ostali prometni objekti	19.611,21		0,00	0,00%	

IZVOR 41 Komunalna naknada	0,00	0,00	0,00		
4 Rashodi za nabavu nefinancijske imovine	0,00	0,00	0,00		
42 Rashodi za nabavu proizvedene dugotrajne imovine	0,00	0,00	0,00		
421 Građevinski objekti	0,00		0,00		
4213 Ceste, željeznice i ostali prometni objekti	0,00		0,00		
IZVOR 44 Šumski doprinos	138.482,76	122.938,34	122.938,34	88,78%	100,00%
4 Rashodi za nabavu nefinancijske imovine	138.482,76	122.938,34	122.938,34	88,78%	100,00%
42 Rashodi za nabavu proizvedene dugotrajne imovine	138.482,76	122.938,34	122.938,34	88,78%	100,00%
421 Građevinski objekti	138.482,76		122.938,34	88,78%	
4213 Ceste, željeznice i ostali prometni objekti	138.482,76		122.938,34	88,78%	
IZVOR 512 Kapitalne pomoći iz državnog proračuna	0,00	470.000,00	470.000,00		100,00%
4 Rashodi za nabavu nefinancijske imovine	0,00	470.000,00	470.000,00		100,00%
42 Rashodi za nabavu proizvedene dugotrajne imovine	0,00	470.000,00	470.000,00		100,00%
421 Građevinski objekti	0,00		470.000,00		
4213 Ceste, željeznice i ostali prometni objekti	0,00		470.000,00		
<b>KAPITALNI PROJEKT K100628 Izgradnja pješačko-biciklističke staze - Ulica kardinala Alojzija Stepinca</b>	<b>783.884,81</b>	<b>0,00</b>	<b>0,00</b>	<b>0,00%</b>	
IZVOR 11 Opći prihodi i primici	85.346,25	0,00	0,00	0,00%	
4 Rashodi za nabavu nefinancijske imovine	85.346,25	0,00	0,00	0,00%	
42 Rashodi za nabavu proizvedene dugotrajne imovine	85.346,25	0,00	0,00	0,00%	
421 Građevinski objekti	85.346,25		0,00	0,00%	
4213 Ceste, željeznice i ostali prometni objekti	85.346,25		0,00	0,00%	
IZVOR 42 Komunalni doprinos	6.000,00	0,00	0,00	0,00%	
4 Rashodi za nabavu nefinancijske imovine	6.000,00	0,00	0,00	0,00%	
42 Rashodi za nabavu proizvedene dugotrajne imovine	6.000,00	0,00	0,00	0,00%	
421 Građevinski objekti	6.000,00		0,00	0,00%	
4213 Ceste, željeznice i ostali prometni objekti	6.000,00		0,00	0,00%	
IZVOR 44 Šumski doprinos	50.000,00	0,00	0,00	0,00%	
4 Rashodi za nabavu nefinancijske imovine	50.000,00	0,00	0,00	0,00%	
42 Rashodi za nabavu proizvedene dugotrajne imovine	50.000,00	0,00	0,00	0,00%	
421 Građevinski objekti	50.000,00		0,00	0,00%	
4213 Ceste, željeznice i ostali prometni objekti	50.000,00		0,00	0,00%	
IZVOR 511 Tekuće pomoći iz državnog proračuna	236.538,56	0,00	0,00	0,00%	
4 Rashodi za nabavu nefinancijske imovine	236.538,56	0,00	0,00	0,00%	
42 Rashodi za nabavu proizvedene dugotrajne imovine	236.538,56	0,00	0,00	0,00%	
421 Građevinski objekti	236.538,56		0,00	0,00%	
4213 Ceste, željeznice i ostali prometni objekti	236.538,56		0,00	0,00%	
IZVOR 512 Kapitalne pomoći iz državnog proračuna	350.000,00	0,00	0,00	0,00%	
4 Rashodi za nabavu nefinancijske imovine	350.000,00	0,00	0,00	0,00%	
42 Rashodi za nabavu proizvedene dugotrajne imovine	350.000,00	0,00	0,00	0,00%	
421 Građevinski objekti	350.000,00		0,00	0,00%	
4213 Ceste, željeznice i ostali prometni objekti	350.000,00		0,00	0,00%	
IZVOR 71 Prihodi od prodaje ili zamjene nefinancijske imovine i naknade s naslova osiguranja	56.000,00	0,00	0,00	0,00%	
4 Rashodi za nabavu nefinancijske imovine	56.000,00	0,00	0,00	0,00%	
42 Rashodi za nabavu proizvedene dugotrajne imovine	56.000,00	0,00	0,00	0,00%	
421 Građevinski objekti	56.000,00		0,00	0,00%	
4213 Ceste, željeznice i ostali prometni objekti	56.000,00		0,00	0,00%	
<b>KAPITALNI PROJEKT K100631 Izgradnja pješačkih staza i parkirališnih mjesta u dijelu Ulice Ante Starčevića</b>	<b>0,00</b>	<b>0,00</b>	<b>0,00</b>		
IZVOR 512 Kapitalne pomoći iz državnog proračuna	0,00	0,00	0,00		
4 Rashodi za nabavu nefinancijske imovine	0,00	0,00	0,00		
42 Rashodi za nabavu proizvedene dugotrajne imovine	0,00	0,00	0,00		
421 Građevinski objekti	0,00		0,00		
4213 Ceste, željeznice i ostali prometni objekti	0,00		0,00		

<b>KAPITALNI PROJEKT K100632 Izgradnja pješačke i biciklističke staze u Ulicama Stjepana Radića i M.A.Relkovića u Okučanima</b>	<b>0,00</b>	<b>80.000,00</b>	<b>84.100,00</b>		<b>105,13%</b>
IZVOR 42 Komunalni doprinos	0,00	0,00	0,00		
4 Rashodi za nabavu nefinancijske imovine	0,00	0,00	0,00		
42 Rashodi za nabavu proizvedene dugotrajne imovine	0,00	0,00	0,00		
421 Građevinski objekti	0,00		0,00		
4213 Ceste, željeznice i ostali prometni objekti	0,00		0,00		
IZVOR 512 Kapitalne pomoći iz državnog proračuna	0,00	43.500,00	43.500,00		100,00%
4 Rashodi za nabavu nefinancijske imovine	0,00	43.500,00	43.500,00		100,00%
42 Rashodi za nabavu proizvedene dugotrajne imovine	0,00	43.500,00	43.500,00		100,00%
421 Građevinski objekti	0,00		43.500,00		
4213 Ceste, željeznice i ostali prometni objekti	0,00		43.500,00		
IZVOR 71 Prihodi od prodaje ili zamjene nefinancijske imovine i naknade s naslova osiguranja	0,00	36.500,00	40.600,00		111,23%
4 Rashodi za nabavu nefinancijske imovine	0,00	36.500,00	40.600,00		111,23%
42 Rashodi za nabavu proizvedene dugotrajne imovine	0,00	36.500,00	40.600,00		111,23%
421 Građevinski objekti	0,00		40.600,00		
4213 Ceste, željeznice i ostali prometni objekti	0,00		40.600,00		
<b>KAPITALNI PROJEKT K100633 Rekonstrukcija kolnika nerazvrstane ceste u naselju Rogolji</b>	<b>82.945,69</b>	<b>0,00</b>	<b>0,00</b>	<b>0,00%</b>	
IZVOR 11 Opći prihodi i primici	29.539,44	0,00	0,00	0,00%	
4 Rashodi za nabavu nefinancijske imovine	29.539,44	0,00	0,00	0,00%	
42 Rashodi za nabavu proizvedene dugotrajne imovine	29.539,44	0,00	0,00	0,00%	
421 Građevinski objekti	29.539,44		0,00	0,00%	
4213 Ceste, željeznice i ostali prometni objekti	29.539,44		0,00	0,00%	
IZVOR 512 Kapitalne pomoći iz državnog proračuna	27.406,25	0,00	0,00	0,00%	
4 Rashodi za nabavu nefinancijske imovine	27.406,25	0,00	0,00	0,00%	
42 Rashodi za nabavu proizvedene dugotrajne imovine	27.406,25	0,00	0,00	0,00%	
421 Građevinski objekti	27.406,25		0,00	0,00%	
4213 Ceste, željeznice i ostali prometni objekti	27.406,25		0,00	0,00%	
IZVOR 522 Kapitalne pomoći iz županijskog proračuna	26.000,00	0,00	0,00	0,00%	
4 Rashodi za nabavu nefinancijske imovine	26.000,00	0,00	0,00	0,00%	
42 Rashodi za nabavu proizvedene dugotrajne imovine	26.000,00	0,00	0,00	0,00%	
421 Građevinski objekti	26.000,00		0,00	0,00%	
4213 Ceste, željeznice i ostali prometni objekti	26.000,00		0,00	0,00%	
<b>KAPITALNI PROJEKT K100634 Rekonstrukcija kolnika nerazvrstane ceste u naselju Lještani</b>	<b>26.981,93</b>	<b>190.823,60</b>	<b>190.823,60</b>	<b>707,23%</b>	<b>100,00%</b>
IZVOR 11 Opći prihodi i primici	0,00	10.272,50	10.272,50		100,00%
4 Rashodi za nabavu nefinancijske imovine	0,00	10.272,50	10.272,50		100,00%
42 Rashodi za nabavu proizvedene dugotrajne imovine	0,00	10.272,50	10.272,50		100,00%
421 Građevinski objekti	0,00		10.272,50		
4213 Ceste, željeznice i ostali prometni objekti	0,00		10.272,50		
IZVOR 42 Komunalni doprinos	0,00	4.000,00	4.000,00		100,00%
4 Rashodi za nabavu nefinancijske imovine	0,00	4.000,00	4.000,00		100,00%
42 Rashodi za nabavu proizvedene dugotrajne imovine	0,00	4.000,00	4.000,00		100,00%
421 Građevinski objekti	0,00		4.000,00		
4213 Ceste, željeznice i ostali prometni objekti	0,00		4.000,00		
IZVOR 44 Šumski doprinos	0,00	7.061,66	7.061,66		100,00%
4 Rashodi za nabavu nefinancijske imovine	0,00	7.061,66	7.061,66		100,00%
42 Rashodi za nabavu proizvedene dugotrajne imovine	0,00	7.061,66	7.061,66		100,00%
421 Građevinski objekti	0,00		7.061,66		
4213 Ceste, željeznice i ostali prometni objekti	0,00		7.061,66		
IZVOR 511 Tekuće pomoći iz državnog proračuna	0,00	9.289,44	9.289,44		100,00%
4 Rashodi za nabavu nefinancijske imovine	0,00	9.289,44	9.289,44		100,00%
42 Rashodi za nabavu proizvedene dugotrajne imovine	0,00	9.289,44	9.289,44		100,00%

421 Građevinski objekti	0,00		9.289,44		
4213 Ceste, željeznice i ostali prometni objekti	0,00		9.289,44		
IZVOR 512 Kapitalne pomoći iz državnog proračuna	26.981,93	40.700,00	40.700,00	150,84%	100,00%
4 Rashodi za nabavu nefinancijske imovine	26.981,93	40.700,00	40.700,00	150,84%	100,00%
42 Rashodi za nabavu proizvedene dugotrajne imovine	26.981,93	40.700,00	40.700,00	150,84%	100,00%
421 Građevinski objekti	26.981,93		40.700,00	150,84%	
4213 Ceste, željeznice i ostali prometni objekti	26.981,93		40.700,00	150,84%	
IZVOR 71 Prihodi od prodaje ili zamjene nefinancijske imovine i naknade s naslova osiguranja	0,00	119.500,00	119.500,00		100,00%
4 Rashodi za nabavu nefinancijske imovine	0,00	119.500,00	119.500,00		100,00%
42 Rashodi za nabavu proizvedene dugotrajne imovine	0,00	119.500,00	119.500,00		100,00%
421 Građevinski objekti	0,00		119.500,00		
4213 Ceste, željeznice i ostali prometni objekti	0,00		119.500,00		
<b>KAPITALNI PROJEKT K100635 Izgradnja ulaza i ograde drugog dijela Centralnog groblja u naselju Okučani</b>	<b>0,00</b>	<b>7.000,00</b>	<b>7.000,00</b>		<b>100,00%</b>
IZVOR 511 Tekuće pomoći iz državnog proračuna	0,00	7.000,00	7.000,00		100,00%
3 Rashodi poslovanja	0,00	7.000,00	7.000,00		100,00%
32 Materijalni rashodi	0,00	7.000,00	7.000,00		100,00%
323 Rashodi za usluge	0,00		7.000,00		
3237 Intelektualne i osobne usluge	0,00		7.000,00		
IZVOR 512 Kapitalne pomoći iz državnog proračuna	0,00	0,00	0,00		
4 Rashodi za nabavu nefinancijske imovine	0,00	0,00	0,00		
42 Rashodi za nabavu proizvedene dugotrajne imovine	0,00	0,00	0,00		
421 Građevinski objekti	0,00		0,00		
4214 Ostali građevinski objekti	0,00		0,00		
IZVOR 71 Prihodi od prodaje ili zamjene nefinancijske imovine i naknade s naslova osiguranja	0,00	0,00	0,00		
4 Rashodi za nabavu nefinancijske imovine	0,00	0,00	0,00		
42 Rashodi za nabavu proizvedene dugotrajne imovine	0,00	0,00	0,00		
421 Građevinski objekti	0,00		0,00		
4214 Ostali građevinski objekti	0,00		0,00		
<b>KAPITALNI PROJEKT K100636 Rekonstrukcija kolnika nerazvrstane ceste u naselju Vrbovljani (Klenik)</b>	<b>0,00</b>	<b>0,00</b>	<b>0,00</b>		
IZVOR 512 Kapitalne pomoći iz državnog proračuna	0,00	0,00	0,00		
4 Rashodi za nabavu nefinancijske imovine	0,00	0,00	0,00		
42 Rashodi za nabavu proizvedene dugotrajne imovine	0,00	0,00	0,00		
421 Građevinski objekti	0,00		0,00		
4213 Ceste, željeznice i ostali prometni objekti	0,00		0,00		
<b>KAPITALNI PROJEKT K100637 Rekonstrukcija kolnika nerazvrstane ceste u naselju Okučani (Ulica Soboština)</b>	<b>0,00</b>	<b>0,00</b>	<b>0,00</b>		
IZVOR 512 Kapitalne pomoći iz državnog proračuna	0,00	0,00	0,00		
4 Rashodi za nabavu nefinancijske imovine	0,00	0,00	0,00		
42 Rashodi za nabavu proizvedene dugotrajne imovine	0,00	0,00	0,00		
421 Građevinski objekti	0,00		0,00		
4213 Ceste, željeznice i ostali prometni objekti	0,00		0,00		
IZVOR 522 Kapitalne pomoći iz županijskog proračuna	0,00	0,00	0,00		
4 Rashodi za nabavu nefinancijske imovine	0,00	0,00	0,00		
42 Rashodi za nabavu proizvedene dugotrajne imovine	0,00	0,00	0,00		
421 Građevinski objekti	0,00		0,00		
4213 Ceste, željeznice i ostali prometni objekti	0,00		0,00		
<b>PROGRAM 1007 GOSPODARENJE OTPADOM</b>	<b>16.846,38</b>	<b>22.600,00</b>	<b>18.518,01</b>	<b>109,92%</b>	<b>81,94%</b>
<b>AKTIVNOST A100702 Poticajna naknada za smanjenje količine miješanog komunalnog otpada</b>	<b>8.966,54</b>	<b>6.000,00</b>	<b>4.179,52</b>	<b>46,61%</b>	<b>69,66%</b>

IZVOR 11 Opći prihodi i primici	5.461,39	0,00	0,00	0,00%	
3 Rashodi poslovanja	5.461,39	0,00	0,00	0,00%	
32 Materijalni rashodi	5.461,39	0,00	0,00	0,00%	
329 Ostali nespomenuti rashodi poslovanja	5.461,39		0,00	0,00%	
3295 Pristojbe i naknade	5.461,39		0,00	0,00%	
IZVOR 41 Komunalna naknada	3.505,15	6.000,00	4.179,52	119,24%	69,66%
3 Rashodi poslovanja	3.505,15	6.000,00	4.179,52	119,24%	69,66%
32 Materijalni rashodi	3.505,15	6.000,00	4.179,52	119,24%	69,66%
329 Ostali nespomenuti rashodi poslovanja	3.505,15		4.179,52	119,24%	
3295 Pristojbe i naknade	3.505,15		4.179,52	119,24%	
<b>AKTIVNOST A100704 Naknada za korištenje odlagališta komunalnog otpada</b>	<b>5.726,35</b>	<b>11.500,00</b>	<b>10.991,85</b>	<b>191,95%</b>	<b>95,58%</b>
IZVOR 11 Opći prihodi i primici	5.726,35	11.500,00	10.991,85	191,95%	95,58%
3 Rashodi poslovanja	5.726,35	11.500,00	10.991,85	191,95%	95,58%
32 Materijalni rashodi	5.726,35	11.500,00	10.991,85	191,95%	95,58%
329 Ostali nespomenuti rashodi poslovanja	5.726,35		10.991,85	191,95%	
3295 Pristojbe i naknade	5.726,35		10.991,85	191,95%	
<b>TEKUĆI PROJEKT T100701 Odvoz i zbrinjavanje staklene ambalaže</b>	<b>1.575,00</b>	<b>2.100,00</b>	<b>2.100,00</b>	<b>133,33%</b>	<b>100,00%</b>
IZVOR 41 Komunalna naknada	1.575,00	2.100,00	2.100,00	133,33%	100,00%
3 Rashodi poslovanja	1.575,00	2.100,00	2.100,00	133,33%	100,00%
32 Materijalni rashodi	1.575,00	2.100,00	2.100,00	133,33%	100,00%
323 Rashodi za usluge	1.575,00		2.100,00	133,33%	
3234 Komunalne usluge	1.575,00		2.100,00	133,33%	
<b>TEKUĆI PROJEKT T100702 Reciklažno dvorište Okučani</b>	<b>578,49</b>	<b>3.000,00</b>	<b>1.246,64</b>	<b>215,50%</b>	<b>41,55%</b>
IZVOR 11 Opći prihodi i primici	578,49	3.000,00	1.246,64	215,50%	41,55%
3 Rashodi poslovanja	578,49	3.000,00	1.246,64	215,50%	41,55%
32 Materijalni rashodi	578,49	3.000,00	1.246,64	215,50%	41,55%
322 Rashodi za materijal i energiju	0,00		0,00		
3223 Energija	0,00		0,00		
323 Rashodi za usluge	578,49		1.246,64	215,50%	
3234 Komunalne usluge	578,49		1.246,64	215,50%	
<b>PROGRAM 1008 PREDŠKOLSKI ODGOJ</b>	<b>37.938,03</b>	<b>100.738,94</b>	<b>87.374,64</b>	<b>230,31%</b>	<b>86,73%</b>
<b>AKTIVNOST A100801 Dječji vrtić "Bljesak" Okučani</b>	<b>37.938,03</b>	<b>100.738,94</b>	<b>87.374,64</b>	<b>230,31%</b>	<b>86,73%</b>
IZVOR 11 Opći prihodi i primici	37.938,03	90.738,94	81.169,17	213,95%	89,45%
3 Rashodi poslovanja	29.541,34	90.738,94	81.169,17	274,76%	89,45%
32 Materijalni rashodi	14.338,06	5.738,94	2.957,74	20,63%	51,54%
322 Rashodi za materijal i energiju	2.775,83		1.641,11	59,12%	
3223 Energija	2.694,89		1.641,11	60,90%	
3225 Sitni inventar i auto gume	80,94		0,00	0,00%	
323 Rashodi za usluge	4.025,78		777,69	19,32%	
3232 Usluge tekućeg i investicijskog održavanja	3.049,53		0,00	0,00%	
3234 Komunalne usluge	976,25		777,69	79,66%	
329 Ostali nespomenuti rashodi poslovanja	7.536,45		538,94	7,15%	
3292 Premije osiguranja	529,27		538,94	101,83%	
3299 Ostali nespomenuti rashodi poslovanja	7.007,18		0,00	0,00%	
36 Pomoći dane u inozemstvo i unutar općeg proračuna	15.203,28	85.000,00	78.211,43	514,44%	92,01%
366 Pomoći proračunskim korisnicima drugih proračuna	15.203,28		78.211,43	514,44%	
3661 Tekuće pomoći proračunskim korisnicima drugih proračuna	15.203,28		78.211,43	514,44%	

4 Rashodi za nabavu nefinancijske imovine	8.396,69	0,00	0,00	0,00%	
42 Rashodi za nabavu proizvedene dugotrajne imovine	8.396,69	0,00	0,00	0,00%	
422 Postrojenja i oprema	8.396,69		0,00	0,00%	
4221 Uredska oprema i namještaj	2.856,69		0,00	0,00%	
4227 Uređaji, strojevi i oprema za ostale namjene	5.540,00		0,00	0,00%	
IZVOR 511 Tekuće pomoći iz državnog proračuna	0,00	10.000,00	6.205,47		62,05%
3 Rashodi poslovanja	0,00	10.000,00	6.205,47		62,05%
32 Materijalni rashodi	0,00	10.000,00	6.205,47		62,05%
323 Rashodi za usluge	0,00		0,00		
3232 Usluge tekućeg i investicijskog održavanja	0,00		0,00		
329 Ostali nespomenuti rashodi poslovanja	0,00		6.205,47		
3299 Ostali nespomenuti rashodi poslovanja	0,00		6.205,47		
<b>PROGRAM 1009 OSNOVNO I SREDNJOŠKOLSKO OBRAZOVANJE</b>	<b>37.378,77</b>	<b>42.491,69</b>	<b>41.482,02</b>	<b>110,98%</b>	<b>97,62%</b>
<b>AKTIVNOST A100901 Osnovna škola Okučani</b>	<b>37.378,77</b>	<b>42.491,69</b>	<b>41.482,02</b>	<b>110,98%</b>	<b>97,62%</b>
IZVOR 11 Opći prihodi i primici	37.378,77	16.060,00	16.011,13	42,83%	99,70%
3 Rashodi poslovanja	37.378,77	16.060,00	16.011,13	42,83%	99,70%
36 Pomoći dane u inozemstvo i unutar općeg proračuna	4.075,00	4.300,00	4.251,13	104,32%	98,86%
366 Pomoći proračunskim korisnicima drugih proračuna	4.075,00		4.251,13	104,32%	
3661 Tekuće pomoći proračunskim korisnicima drugih proračuna	4.075,00		4.251,13	104,32%	
37 Naknade građanima i kućanstvima na temelju osiguranja i druge naknade	33.303,77	11.760,00	11.760,00	35,31%	100,00%
372 Ostale naknade građanima i kućanstvima iz proračuna	33.303,77		11.760,00	35,31%	
3721 Naknade građanima i kućanstvima u novcu	11.840,00		11.760,00	99,32%	
3722 Naknade građanima i kućanstvima u naravi	21.463,77		0,00	0,00%	
IZVOR 511 Tekuće pomoći iz državnog proračuna	0,00	26.431,69	25.470,89		96,36%
3 Rashodi poslovanja	0,00	26.431,69	25.470,89		96,36%
37 Naknade građanima i kućanstvima na temelju osiguranja i druge naknade	0,00	26.431,69	25.470,89		96,36%
372 Ostale naknade građanima i kućanstvima iz proračuna	0,00		25.470,89		
3722 Naknade građanima i kućanstvima u naravi	0,00		25.470,89		
<b>PROGRAM 1010 VISOKO OBRAZOVANJE</b>	<b>480,00</b>	<b>3.120,00</b>	<b>3.120,00</b>	<b>650,00%</b>	<b>100,00%</b>
<b>AKTIVNOST A101001 Stipendiranje studenata</b>	<b>480,00</b>	<b>3.120,00</b>	<b>3.120,00</b>	<b>650,00%</b>	<b>100,00%</b>
IZVOR 11 Opći prihodi i primici	480,00	3.120,00	3.120,00	650,00%	100,00%
3 Rashodi poslovanja	480,00	3.120,00	3.120,00	650,00%	100,00%
37 Naknade građanima i kućanstvima na temelju osiguranja i druge naknade	480,00	3.120,00	3.120,00	650,00%	100,00%
372 Ostale naknade građanima i kućanstvima iz proračuna	480,00		3.120,00	650,00%	
3721 Naknade građanima i kućanstvima u novcu	480,00		3.120,00	650,00%	
<b>PROGRAM 1012 JAVNE POTREBE</b>	<b>100.785,35</b>	<b>107.789,25</b>	<b>104.789,25</b>	<b>103,97%</b>	<b>97,22%</b>
<b>AKTIVNOST A101201 Manifestacije</b>	<b>3.197,10</b>	<b>700,00</b>	<b>700,00</b>	<b>21,89%</b>	<b>100,00%</b>
IZVOR 11 Opći prihodi i primici	0,00	0,00	0,00		
3 Rashodi poslovanja	0,00	0,00	0,00		
32 Materijalni rashodi	0,00	0,00	0,00		

329 Ostali nespomenuti rashodi poslovanja	0,00		0,00		
3299 Ostali nespomenuti rashodi poslovanja	0,00		0,00		
IZVOR 511 Tekuće pomoći iz državnog proračuna	3.197,10	700,00	700,00	21,89%	100,00%
3 Rashodi poslovanja	3.197,10	700,00	700,00	21,89%	100,00%
32 Materijalni rashodi	3.197,10	700,00	700,00	21,89%	100,00%
329 Ostali nespomenuti rashodi poslovanja	3.197,10		700,00	21,89%	
3299 Ostali nespomenuti rashodi poslovanja	3.197,10		700,00	21,89%	
<b>AKTIVNOST A101202 Djelatnost kulturno umjetničkih društava, Udruga, Radio Bljesak</b>	<b>45.300,00</b>	<b>47.000,00</b>	<b>47.000,00</b>	<b>103,75%</b>	<b>100,00%</b>
IZVOR 11 Opći prihodi i primici	40.800,00	15.000,00	15.000,00	36,76%	100,00%
3 Rashodi poslovanja	40.800,00	15.000,00	15.000,00	36,76%	100,00%
36 Pomoći dane u inozemstvo i unutar općeg proračuna	2.000,00	0,00	0,00	0,00%	
366 Pomoći proračunskim korisnicima drugih proračuna	2.000,00		0,00	0,00%	
3661 Tekuće pomoći proračunskim korisnicima drugih proračuna	2.000,00		0,00	0,00%	
38 Rashodi za donacije, kazne, naknade šteta i kapitalne pomoći	38.800,00	15.000,00	15.000,00	38,66%	100,00%
381 Tekuće donacije	38.800,00		15.000,00	38,66%	
3811 Tekuće donacije u novcu	38.800,00		15.000,00	38,66%	
IZVOR 511 Tekuće pomoći iz državnog proračuna	3.000,00	32.000,00	32.000,00	1066,67%	100,00%
3 Rashodi poslovanja	3.000,00	32.000,00	32.000,00	1066,67%	100,00%
38 Rashodi za donacije, kazne, naknade šteta i kapitalne pomoći	3.000,00	32.000,00	32.000,00	1066,67%	100,00%
381 Tekuće donacije	3.000,00		32.000,00	1066,67%	
3811 Tekuće donacije u novcu	3.000,00		32.000,00	1066,67%	
IZVOR 522 Kapitalne pomoći iz županijskog proračuna	1.500,00	0,00	0,00	0,00%	
3 Rashodi poslovanja	1.500,00	0,00	0,00	0,00%	
36 Pomoći dane u inozemstvo i unutar općeg proračuna	1.500,00	0,00	0,00	0,00%	
366 Pomoći proračunskim korisnicima drugih proračuna	1.500,00		0,00	0,00%	
3661 Tekuće pomoći proračunskim korisnicima drugih proračuna	1.500,00		0,00	0,00%	
<b>AKTIVNOST A101203 Rad vjerskih zajednica</b>	<b>15.000,00</b>	<b>28.500,00</b>	<b>25.500,00</b>	<b>170,00%</b>	<b>89,47%</b>
IZVOR 11 Opći prihodi i primici	15.000,00	0,00	0,00	0,00%	
3 Rashodi poslovanja	15.000,00	0,00	0,00	0,00%	
38 Rashodi za donacije, kazne, naknade šteta i kapitalne pomoći	15.000,00	0,00	0,00	0,00%	
381 Tekuće donacije	12.500,00		0,00	0,00%	
3811 Tekuće donacije u novcu	12.500,00		0,00	0,00%	
382 Kapitalne donacije	2.500,00		0,00	0,00%	
3821 Kapitalne donacije neprofitnim organizacijama	2.500,00		0,00	0,00%	
IZVOR 511 Tekuće pomoći iz državnog proračuna	0,00	28.500,00	25.500,00		89,47%
3 Rashodi poslovanja	0,00	28.500,00	25.500,00		89,47%
38 Rashodi za donacije, kazne, naknade šteta i kapitalne pomoći	0,00	28.500,00	25.500,00		89,47%
381 Tekuće donacije	0,00		12.000,00		
3811 Tekuće donacije u novcu	0,00		12.000,00		
382 Kapitalne donacije	0,00		13.500,00		
3821 Kapitalne donacije neprofitnim organizacijama	0,00		13.500,00		
<b>AKTIVNOST A101206 Sufinanciranje Udruga iz Domovinskog rata</b>	<b>3.000,00</b>	<b>6.500,00</b>	<b>6.500,00</b>	<b>216,67%</b>	<b>100,00%</b>
IZVOR 11 Opći prihodi i primici	3.000,00	0,00	0,00	0,00%	

3 Rashodi poslovanja	3.000,00	0,00	0,00	0,00%	
38 Rashodi za donacije, kazne, naknade šteta i kapitalne pomoći	3.000,00	0,00	0,00	0,00%	
381 Tekuće donacije	3.000,00		0,00	0,00%	
3811 Tekuće donacije u novcu	3.000,00		0,00	0,00%	
IZVOR 511 Tekuće pomoći iz državnog proračuna	0,00	6.500,00	6.500,00		100,00%
3 Rashodi poslovanja	0,00	6.500,00	6.500,00		100,00%
38 Rashodi za donacije, kazne, naknade šteta i kapitalne pomoći	0,00	6.500,00	6.500,00		100,00%
381 Tekuće donacije	0,00		6.500,00		
3811 Tekuće donacije u novcu	0,00		6.500,00		
<b>KAPITALNI PROJEKT K101201 Memorijalno interpretacijski centar VRO Bljesak u Okučanima</b>	<b>9.375,00</b>	<b>0,00</b>	<b>0,00</b>	<b>0,00%</b>	
IZVOR 11 Opći prihodi i primici	9.375,00	0,00	0,00	0,00%	
4 Rashodi za nabavu nefinancijske imovine	9.375,00	0,00	0,00	0,00%	
42 Rashodi za nabavu proizvedene dugotrajne imovine	9.375,00	0,00	0,00	0,00%	
421 Građevinski objekti	9.375,00		0,00	0,00%	
4212 Poslovni objekti	9.375,00		0,00	0,00%	
IZVOR 512 Kapitalne pomoći iz državnog proračuna	0,00	0,00	0,00		
4 Rashodi za nabavu nefinancijske imovine	0,00	0,00	0,00		
42 Rashodi za nabavu proizvedene dugotrajne imovine	0,00	0,00	0,00		
421 Građevinski objekti	0,00		0,00		
4212 Poslovni objekti	0,00		0,00		
<b>KAPITALNI PROJEKT K101207 Arheološko istraživanje - Bijela stijena</b>	<b>24.913,25</b>	<b>25.089,25</b>	<b>25.089,25</b>	<b>100,71%</b>	<b>100,00%</b>
IZVOR 512 Kapitalne pomoći iz državnog proračuna	24.913,25	23.089,25	23.089,25	92,68%	100,00%
4 Rashodi za nabavu nefinancijske imovine	24.913,25	23.089,25	23.089,25	92,68%	100,00%
42 Rashodi za nabavu proizvedene dugotrajne imovine	24.913,25	23.089,25	23.089,25	92,68%	100,00%
421 Građevinski objekti	24.913,25		23.089,25	92,68%	
4214 Ostali građevinski objekti	24.913,25		23.089,25	92,68%	
IZVOR 522 Kapitalne pomoći iz županijskog proračuna	0,00	2.000,00	2.000,00		100,00%
4 Rashodi za nabavu nefinancijske imovine	0,00	2.000,00	2.000,00		100,00%
42 Rashodi za nabavu proizvedene dugotrajne imovine	0,00	2.000,00	2.000,00		100,00%
421 Građevinski objekti	0,00		2.000,00		
4214 Ostali građevinski objekti	0,00		2.000,00		
<b>PROGRAM 1013 JAVNE POTREBE U SPORTU</b>	<b>38.500,00</b>	<b>55.600,00</b>	<b>55.600,00</b>	<b>144,42%</b>	<b>100,00%</b>
<b>AKTIVNOST A101301 Razvoj sporta</b>	<b>36.500,00</b>	<b>53.600,00</b>	<b>53.600,00</b>	<b>146,85%</b>	<b>100,00%</b>
IZVOR 11 Opći prihodi i primici	36.500,00	0,00	0,00	0,00%	
3 Rashodi poslovanja	36.500,00	0,00	0,00	0,00%	
38 Rashodi za donacije, kazne, naknade šteta i kapitalne pomoći	36.500,00	0,00	0,00	0,00%	
381 Tekuće donacije	36.500,00		0,00	0,00%	
3811 Tekuće donacije u novcu	36.500,00		0,00	0,00%	
IZVOR 511 Tekuće pomoći iz državnog proračuna	0,00	53.600,00	53.600,00		100,00%
3 Rashodi poslovanja	0,00	53.600,00	53.600,00		100,00%
38 Rashodi za donacije, kazne, naknade šteta i kapitalne pomoći	0,00	53.600,00	53.600,00		100,00%
381 Tekuće donacije	0,00		53.600,00		
3811 Tekuće donacije u novcu	0,00		53.600,00		
<b>AKTIVNOST A101302 Ljetna/zimska nogometna liga</b>	<b>2.000,00</b>	<b>2.000,00</b>	<b>2.000,00</b>	<b>100,00%</b>	<b>100,00%</b>
IZVOR 11 Opći prihodi i primici	2.000,00	0,00	0,00	0,00%	
3 Rashodi poslovanja	2.000,00	0,00	0,00	0,00%	
32 Materijalni rashodi	2.000,00	0,00	0,00	0,00%	

329 Ostali nespomenuti rashodi poslovanja	2.000,00		0,00	0,00%	
3299 Ostali nespomenuti rashodi poslovanja	2.000,00		0,00	0,00%	
IZVOR 511 Tekuće pomoći iz državnog proračuna	0,00	2.000,00	2.000,00		100,00%
3 Rashodi poslovanja	0,00	2.000,00	2.000,00		100,00%
32 Materijalni rashodi	0,00	2.000,00	2.000,00		100,00%
329 Ostali nespomenuti rashodi poslovanja	0,00		2.000,00		
3299 Ostali nespomenuti rashodi poslovanja	0,00		2.000,00		
<b>PROGRAM 1014 ORGANIZIRANJE I PROVOĐENJA ZAŠTITE I SPAŠAVANJA</b>	<b>34.861,72</b>	<b>41.340,30</b>	<b>30.261,38</b>	<b>86,80%</b>	<b>73,20%</b>
<b>AKTIVNOST A101401 DVD Okučani</b>	<b>34.861,72</b>	<b>41.340,30</b>	<b>30.261,38</b>	<b>86,80%</b>	<b>73,20%</b>
IZVOR 11 Opći prihodi i primici	29.224,28	1.100,00	1.061,78	3,63%	96,53%
3 Rashodi poslovanja	29.224,28	1.100,00	1.061,78	3,63%	96,53%
32 Materijalni rashodi	162,50	0,00	0,00	0,00%	
323 Rashodi za usluge	0,00		0,00		
3237 Intelektualne i osobne usluge	0,00		0,00		
329 Ostali nespomenuti rashodi poslovanja	162,50		0,00	0,00%	
3299 Ostali nespomenuti rashodi poslovanja	162,50		0,00	0,00%	
38 Rashodi za donacije, kazne, naknade šteta i kapitalne pomoći	29.061,78	1.100,00	1.061,78	3,65%	96,53%
381 Tekuće donacije	29.061,78		1.061,78	3,65%	
3811 Tekuće donacije u novcu	29.061,78		1.061,78	3,65%	
IZVOR 511 Tekuće pomoći iz državnog proračuna	5.637,44	40.240,30	29.199,60	517,96%	72,56%
3 Rashodi poslovanja	1.637,50	40.240,30	29.199,60	1783,18%	72,56%
32 Materijalni rashodi	1.637,50	5.240,30	4.190,30	255,90%	79,96%
323 Rashodi za usluge	1.362,50		3.450,00	253,21%	
3237 Intelektualne i osobne usluge	1.362,50		3.450,00	253,21%	
329 Ostali nespomenuti rashodi poslovanja	275,00		740,30	269,20%	
3292 Premije osiguranja	275,00		740,30	269,20%	
3299 Ostali nespomenuti rashodi poslovanja	0,00		0,00		
38 Rashodi za donacije, kazne, naknade šteta i kapitalne pomoći	0,00	35.000,00	25.009,30		71,46%
381 Tekuće donacije	0,00		25.009,30		
3811 Tekuće donacije u novcu	0,00		25.009,30		
4 Rashodi za nabavu nefinancijske imovine	3.999,94	0,00	0,00	0,00%	
42 Rashodi za nabavu proizvedene dugotrajne imovine	3.999,94	0,00	0,00	0,00%	
422 Postrojenja i oprema	3.999,94		0,00	0,00%	
4223 Oprema za održavanje i zaštitu	3.999,94		0,00	0,00%	
<b>PROGRAM 1015 SOCIJALNE POTREBE</b>	<b>149.599,13</b>	<b>156.747,84</b>	<b>149.597,79</b>	<b>100,00%</b>	<b>95,44%</b>
<b>AKTIVNOST A101501 Pomoć u kući starim, nemoćnima i socijalno ugroženima</b>	<b>27.521,58</b>	<b>36.500,00</b>	<b>31.204,87</b>	<b>113,38%</b>	<b>85,49%</b>
IZVOR 11 Opći prihodi i primici	20.229,67	2.000,00	2.206,36	10,91%	110,32%
3 Rashodi poslovanja	20.229,67	2.000,00	2.206,36	10,91%	110,32%
31 Rashodi za zaposlene	18.861,82	0,00	0,00	0,00%	
311 Plaće (Bruto)	18.861,82		0,00	0,00%	
3111 Plaće za redovan rad	18.861,82		0,00	0,00%	
312 Ostali rashodi za zaposlene	0,00		0,00		
3121 Ostali rashodi za zaposlene	0,00		0,00		
313 Doprinosi na plaće	0,00		0,00		
3132 Doprinosi za obvezno zdravstveno osiguranje	0,00		0,00		
32 Materijalni rashodi	1.367,85	2.000,00	2.206,36	161,30%	110,32%
321 Naknade troškova zaposlenima	0,00		1.840,00		
3214 Ostale naknade troškova zaposlenima	0,00		1.840,00		
322 Rashodi za materijal i energiju	702,26		366,36	52,17%	

3223 Energija	0,00		0,00		
3224 Materijal i dijelovi za tekuće i investicijsko održavanje	502,26		0,00	0,00%	
3225 Sitni inventar i auto gume	0,00		366,36		
3227 Službena, radna i zaštitna odjeća i obuća	200,00		0,00	0,00%	
323 Rashodi za usluge	665,59		0,00	0,00%	
3231 Usluge telefona, interneta, pošte i prijevoza	494,90		0,00	0,00%	
3232 Usluge tekućeg i investicijskog održavanja	50,00		0,00	0,00%	
3239 Ostale usluge	120,69		0,00	0,00%	
IZVOR 511 Tekuće pomoći iz državnog proračuna	7.291,91	34.500,00	28.998,51	397,68%	84,05%
3 Rashodi poslovanja	7.291,91	34.000,00	28.998,51	397,68%	85,29%
31 Rashodi za zaposlene	4.012,20	29.400,00	27.621,20	688,43%	93,95%
311 Plaće (Bruto)	0,00		23.280,00		
3111 Plaće za redovan rad	0,00		23.280,00		
312 Ostali rashodi za zaposlene	900,00		500,00	55,56%	
3121 Ostali rashodi za zaposlene	900,00		500,00	55,56%	
313 Doprinosi na plaće	3.112,20		3.841,20	123,42%	
3132 Doprinosi za obvezno zdravstveno osiguranje	3.112,20		3.841,20	123,42%	
32 Materijalni rashodi	3.279,71	4.600,00	1.377,31	41,99%	29,94%
322 Rashodi za materijal i energiju	3.206,48		1.066,06	33,25%	
3223 Energija	2.163,70		850,71	39,32%	
3224 Materijal i dijelovi za tekuće i investicijsko održavanje	95,85		192,45	200,78%	
3227 Službena, radna i zaštitna odjeća i obuća	946,93		22,90	2,42%	
323 Rashodi za usluge	73,23		311,25	425,03%	
3231 Usluge telefona, interneta, pošte i prijevoza	73,23		311,25	425,03%	
3232 Usluge tekućeg i investicijskog održavanja	0,00		0,00		
3239 Ostale usluge	0,00		0,00		
4 Rashodi za nabavu nefinancijske imovine	0,00	500,00	0,00		0,00%
42 Rashodi za nabavu proizvedene dugotrajne imovine	0,00	500,00	0,00		0,00%
422 Postrojenja i oprema	0,00		0,00		
4227 Uređaji, strojevi i oprema za ostale namjene	0,00		0,00		
<b>AKTIVNOST A101502 Javni radovi</b>	<b>12.081,03</b>	<b>27.747,84</b>	<b>27.747,84</b>	<b>229,68%</b>	<b>100,00%</b>
IZVOR 11 Opći prihodi i primici	0,00	0,00	0,00		
3 Rashodi poslovanja	0,00	0,00	0,00		
32 Materijalni rashodi	0,00	0,00	0,00		
322 Rashodi za materijal i energiju	0,00		0,00		
3223 Energija	0,00		0,00		
IZVOR 54 Pomoći- ostalo	12.081,03	27.747,84	27.747,84	229,68%	100,00%
3 Rashodi poslovanja	12.081,03	27.747,84	27.747,84	229,68%	100,00%
31 Rashodi za zaposlene	12.081,03	27.027,84	27.027,84	223,72%	100,00%
311 Plaće (Bruto)	12.081,03		23.199,86	192,04%	
3111 Plaće za redovan rad	12.081,03		23.199,86	192,04%	
313 Doprinosi na plaće	0,00		3.827,98		
3132 Doprinosi za obvezno zdravstveno osiguranje	0,00		3.827,98		
32 Materijalni rashodi	0,00	720,00	720,00		100,00%
321 Naknade troškova zaposlenima	0,00		720,00		
3212 Naknade za prijevoz, za rad na terenu i odvojeni život	0,00		720,00		
<b>AKTIVNOST A101503 Pomoć obiteljima i kućanstvima</b>	<b>78.371,10</b>	<b>61.000,00</b>	<b>59.645,08</b>	<b>76,11%</b>	<b>97,78%</b>
IZVOR 11 Opći prihodi i primici	8.509,71	0,00	0,00	0,00%	
3 Rashodi poslovanja	8.509,71	0,00	0,00	0,00%	
37 Naknade građanima i kućanstvima na temelju osiguranja i druge naknade	8.509,71	0,00	0,00	0,00%	

372 Ostale naknade građanima i kućanstvima iz proračuna	8.509,71		0,00	0,00%	
3721 Naknade građanima i kućanstvima u novcu	8.509,71		0,00	0,00%	
IZVOR 511 Tekuće pomoći iz državnog proračuna	69.861,39	61.000,00	59.645,08	85,38%	97,78%
3 Rashodi poslovanja	69.861,39	61.000,00	59.645,08	85,38%	97,78%
37 Naknade građanima i kućanstvima na temelju osiguranja i druge naknade	69.861,39	61.000,00	59.645,08	85,38%	97,78%
372 Ostale naknade građanima i kućanstvima iz proračuna	69.861,39		59.645,08	85,38%	
3721 Naknade građanima i kućanstvima u novcu	59.861,39		59.645,08	99,64%	
3722 Naknade građanima i kućanstvima u naravi	10.000,00		0,00	0,00%	
<b>AKTIVNOST A101504 Hrvatski Crveni križ</b>	<b>6.625,42</b>	<b>6.500,00</b>	<b>6.000,00</b>	<b>90,56%</b>	<b>92,31%</b>
IZVOR 11 Opći prihodi i primici	6.625,42	6.500,00	6.000,00	90,56%	92,31%
3 Rashodi poslovanja	6.625,42	6.500,00	6.000,00	90,56%	92,31%
38 Rashodi za donacije, kazne, naknade šteta i kapitalne pomoći	6.625,42	6.500,00	6.000,00	90,56%	92,31%
381 Tekuće donacije	6.625,42		6.000,00	90,56%	
3811 Tekuće donacije u novcu	6.625,42		6.000,00	90,56%	
<b>AKTIVNOST A101507 Stambeno zbrinjavanje mladih obitelji</b>	<b>25.000,00</b>	<b>25.000,00</b>	<b>25.000,00</b>	<b>100,00%</b>	<b>100,00%</b>
IZVOR 11 Opći prihodi i primici	0,00	0,00	0,00		
3 Rashodi poslovanja	0,00	0,00	0,00		
37 Naknade građanima i kućanstvima na temelju osiguranja i druge naknade	0,00	0,00	0,00		
372 Ostale naknade građanima i kućanstvima iz proračuna	0,00		0,00		
3722 Naknade građanima i kućanstvima u naravi	0,00		0,00		
IZVOR 511 Tekuće pomoći iz državnog proračuna	25.000,00	25.000,00	25.000,00	100,00%	100,00%
3 Rashodi poslovanja	25.000,00	25.000,00	25.000,00	100,00%	100,00%
37 Naknade građanima i kućanstvima na temelju osiguranja i druge naknade	25.000,00	25.000,00	25.000,00	100,00%	100,00%
372 Ostale naknade građanima i kućanstvima iz proračuna	25.000,00		25.000,00	100,00%	
3722 Naknade građanima i kućanstvima u naravi	25.000,00		25.000,00	100,00%	
<b>PROGRAM 1016 DODATNE USLUGE U ZDRAVSTVU</b>	<b>4.447,67</b>	<b>7.000,00</b>	<b>1.947,60</b>	<b>43,79%</b>	<b>27,82%</b>
<b>AKTIVNOST A101602 Poticajne naknade liječnicima</b>	<b>4.369,92</b>	<b>5.000,00</b>	<b>0,00</b>	<b>0,00%</b>	<b>0,00%</b>
IZVOR 11 Opći prihodi i primici	4.369,92	0,00	0,00	0,00%	
3 Rashodi poslovanja	4.369,92	0,00	0,00	0,00%	
32 Materijalni rashodi	4.369,92	0,00	0,00	0,00%	
329 Ostali nespomenuti rashodi poslovanja	4.369,92		0,00	0,00%	
3291 Naknade za rad predstavničkih i izvršnih tijela, povjerenstava i slično	4.369,92		0,00	0,00%	
IZVOR 511 Tekuće pomoći iz državnog proračuna	0,00	5.000,00	0,00		0,00%
3 Rashodi poslovanja	0,00	5.000,00	0,00		0,00%
32 Materijalni rashodi	0,00	5.000,00	0,00		0,00%
329 Ostali nespomenuti rashodi poslovanja	0,00		0,00		
3291 Naknade za rad predstavničkih i izvršnih tijela, povjerenstava i slično	0,00		0,00		
<b>KAPITALNI PROJEKT K101603 Opremanje Dom zdravlja Okučani i Opća bolnica Nova Gradiška</b>	<b>77,75</b>	<b>2.000,00</b>	<b>1.947,60</b>	<b>2504,95 %</b>	<b>97,38%</b>
IZVOR 11 Opći prihodi i primici	77,75	0,00	0,00	0,00%	
3 Rashodi poslovanja	77,75	0,00	0,00	0,00%	

36 Pomoći dane u inozemstvo i unutar općeg proračuna	77,75	0,00	0,00	0,00%	
366 Pomoći proračunskim korisnicima drugih proračuna	77,75		0,00	0,00%	
3661 Tekuće pomoći proračunskim korisnicima drugih proračuna	77,75		0,00	0,00%	
IZVOR 511 Tekuće pomoći iz državnog proračuna	0,00	2.000,00	1.947,60		97,38%
3 Rashodi poslovanja	0,00	2.000,00	1.947,60		97,38%
36 Pomoći dane u inozemstvo i unutar općeg proračuna	0,00	2.000,00	1.947,60		97,38%
366 Pomoći proračunskim korisnicima drugih proračuna	0,00		1.947,60		
3662 Kapitalne pomoći proračunskim korisnicima drugih proračuna	0,00		1.947,60		
<b>PROGRAM 1017 OPĆE JAVNE USLUGE</b>	<b>0,00</b>	<b>5.000,00</b>	<b>5.000,00</b>		<b>100,00%</b>
<b>AKTIVNOST A101702 Sufinanciranje unapređenja stanovanja</b>	<b>0,00</b>	<b>5.000,00</b>	<b>5.000,00</b>		<b>100,00%</b>
IZVOR 11 Opći prihodi i primici	0,00	0,00	0,00		
3 Rashodi poslovanja	0,00	0,00	0,00		
37 Naknade građanima i kućanstvima na temelju osiguranja i druge naknade	0,00	0,00	0,00		
372 Ostale naknade građanima i kućanstvima iz proračuna	0,00		0,00		
3722 Naknade građanima i kućanstvima u naravi	0,00		0,00		
IZVOR 511 Tekuće pomoći iz državnog proračuna	0,00	5.000,00	5.000,00		100,00%
3 Rashodi poslovanja	0,00	5.000,00	5.000,00		100,00%
37 Naknade građanima i kućanstvima na temelju osiguranja i druge naknade	0,00	5.000,00	5.000,00		100,00%
372 Ostale naknade građanima i kućanstvima iz proračuna	0,00		5.000,00		
3722 Naknade građanima i kućanstvima u naravi	0,00		5.000,00		
<b>PROGRAM 1020 UPRAVLJANJE IMOVINOM</b>	<b>14.000,00</b>	<b>228.126,96</b>	<b>226.506,32</b>	<b>1617,90 %</b>	<b>99,29%</b>
<b>KAPITALNI PROJEKT K102007 Adaptacija zgrade javne namjene u Općini Okučani</b>	<b>0,00</b>	<b>84.080,58</b>	<b>83.307,44</b>		<b>99,08%</b>
IZVOR 511 Tekuće pomoći iz državnog proračuna	0,00	14.080,58	13.307,44		94,51%
4 Rashodi za nabavu nefinancijske imovine	0,00	14.080,58	13.307,44		94,51%
45 Rashodi za dodatna ulaganja na nefinancijskoj imovini	0,00	14.080,58	13.307,44		94,51%
451 Dodatna ulaganja na građevinskim objektima	0,00		13.307,44		
4511 Dodatna ulaganja na građevinskim objektima	0,00		13.307,44		
IZVOR 512 Kapitalne pomoći iz državnog proračuna	0,00	70.000,00	70.000,00		100,00%
4 Rashodi za nabavu nefinancijske imovine	0,00	70.000,00	70.000,00		100,00%
45 Rashodi za dodatna ulaganja na nefinancijskoj imovini	0,00	70.000,00	70.000,00		100,00%
451 Dodatna ulaganja na građevinskim objektima	0,00		70.000,00		
4511 Dodatna ulaganja na građevinskim objektima	0,00		70.000,00		
<b>KAPITALNI PROJEKT K102002 Kupovina nekretnine k.č.br. 480/1</b>	<b>14.000,00</b>	<b>0,00</b>	<b>0,00</b>	<b>0,00%</b>	
IZVOR 11 Opći prihodi i primici	14.000,00	0,00	0,00	0,00%	
4 Rashodi za nabavu nefinancijske imovine	14.000,00	0,00	0,00	0,00%	
42 Rashodi za nabavu proizvedene dugotrajne imovine	14.000,00	0,00	0,00	0,00%	
421 Građevinski objekti	14.000,00		0,00	0,00%	
4211 Stambeni objekti	14.000,00		0,00	0,00%	

<b>KAPITALNI PROJEKT K102003 Rušenje nekretnine k.č.br. 480/1</b>	<b>0,00</b>	<b>43.777,50</b>	<b>43.777,50</b>	<b>100,00%</b>
IZVOR 11 Opći prihodi i primici	0,00	39.727,50	39.727,50	100,00%
3 Rashodi poslovanja	0,00	39.727,50	39.727,50	100,00%
32 Materijalni rashodi	0,00	39.727,50	39.727,50	100,00%
323 Rashodi za usluge	0,00		39.727,50	
3232 Usluge tekućeg i investicijskog održavanja	0,00		39.727,50	
IZVOR 511 Tekuće pomoći iz državnog proračuna	0,00	4.050,00	4.050,00	100,00%
3 Rashodi poslovanja	0,00	4.050,00	4.050,00	100,00%
32 Materijalni rashodi	0,00	4.050,00	4.050,00	100,00%
323 Rashodi za usluge	0,00		4.050,00	
3237 Intelektualne i osobne usluge	0,00		4.050,00	
IZVOR 512 Kapitalne pomoći iz državnog proračuna	0,00	0,00	0,00	
3 Rashodi poslovanja	0,00	0,00	0,00	
32 Materijalni rashodi	0,00	0,00	0,00	
323 Rashodi za usluge	0,00		0,00	
3237 Intelektualne i osobne usluge	0,00		0,00	
<b>KAPITALNI PROJEKT K102004 Izgradnja fotonaponskih elektrana k.č.br. 350, k.o. Okučani</b>	<b>0,00</b>	<b>15.645,00</b>	<b>14.895,00</b>	<b>95,21%</b>
IZVOR 11 Opći prihodi i primici	0,00	0,00	0,00	
4 Rashodi za nabavu nefinancijske imovine	0,00	0,00	0,00	
42 Rashodi za nabavu proizvedene dugotrajne imovine	0,00	0,00	0,00	
421 Građevinski objekti	0,00		0,00	
4214 Ostali građevinski objekti	0,00		0,00	
IZVOR 511 Tekuće pomoći iz državnog proračuna	0,00	15.645,00	14.895,00	95,21%
4 Rashodi za nabavu nefinancijske imovine	0,00	15.645,00	14.895,00	95,21%
42 Rashodi za nabavu proizvedene dugotrajne imovine	0,00	15.645,00	14.895,00	95,21%
421 Građevinski objekti	0,00		14.895,00	
4214 Ostali građevinski objekti	0,00		14.895,00	
<b>KAPITALNI PROJEKT K102005 Uređenje postojećeg dječjeg igrališta i ograde u sklopu Dječjeg vrtića Bljesak</b>	<b>0,00</b>	<b>60.523,88</b>	<b>60.523,88</b>	<b>100,00%</b>
IZVOR 11 Opći prihodi i primici	0,00	0,00	0,00	
3 Rashodi poslovanja	0,00	0,00	0,00	
32 Materijalni rashodi	0,00	0,00	0,00	
323 Rashodi za usluge	0,00		0,00	
3232 Usluge tekućeg i investicijskog održavanja	0,00		0,00	
4 Rashodi za nabavu nefinancijske imovine	0,00	0,00	0,00	
42 Rashodi za nabavu proizvedene dugotrajne imovine	0,00	0,00	0,00	
422 Postrojenja i oprema	0,00		0,00	
4227 Uređaji, strojevi i oprema za ostale namjene	0,00		0,00	
IZVOR 511 Tekuće pomoći iz državnog proračuna	0,00	10.639,23	10.639,23	100,00%
3 Rashodi poslovanja	0,00	10.639,23	10.639,23	100,00%
32 Materijalni rashodi	0,00	10.639,23	10.639,23	100,00%
323 Rashodi za usluge	0,00		10.639,23	
3232 Usluge tekućeg i investicijskog održavanja	0,00		7.464,23	
3237 Intelektualne i osobne usluge	0,00		3.175,00	
IZVOR 512 Kapitalne pomoći iz državnog proračuna	0,00	49.884,65	49.884,65	100,00%
3 Rashodi poslovanja	0,00	12.403,40	12.403,40	100,00%
32 Materijalni rashodi	0,00	12.403,40	12.403,40	100,00%
323 Rashodi za usluge	0,00		12.403,40	
3232 Usluge tekućeg i investicijskog održavanja	0,00		12.403,40	
3237 Intelektualne i osobne usluge	0,00		0,00	
4 Rashodi za nabavu nefinancijske imovine	0,00	37.481,25	37.481,25	100,00%
42 Rashodi za nabavu proizvedene dugotrajne imovine	0,00	37.481,25	37.481,25	100,00%
422 Postrojenja i oprema	0,00		37.481,25	

4227 Uređaji, strojevi i oprema za ostale namjene	0,00		37.481,25		
<b>KAPITALNI PROJEKT K102006 Nabava dugotrajne imovine</b>	<b>0,00</b>	<b>24.100,00</b>	<b>24.002,50</b>		<b>99,60%</b>
IZVOR 11 Opći prihodi i primici	0,00	6.600,00	6.502,50		98,52%
4 Rashodi za nabavu nefinancijske imovine	0,00	6.600,00	6.502,50		98,52%
42 Rashodi za nabavu proizvedene dugotrajne imovine	0,00	6.600,00	6.502,50		98,52%
422 Postrojenja i oprema	0,00		6.502,50		
4227 Uređaji, strojevi i oprema za ostale namjene	0,00		6.502,50		
423 Prijevozna sredstva	0,00		0,00		
4231 Prijevozna sredstva u cestovnom prometu	0,00		0,00		
IZVOR 512 Kapitalne pomoći iz državnog proračuna	0,00	17.500,00	17.500,00		100,00%
4 Rashodi za nabavu nefinancijske imovine	0,00	17.500,00	17.500,00		100,00%
42 Rashodi za nabavu proizvedene dugotrajne imovine	0,00	17.500,00	17.500,00		100,00%
422 Postrojenja i oprema	0,00		17.500,00		
4227 Uređaji, strojevi i oprema za ostale namjene	0,00		17.500,00		
<b>PROGRAM 1021 RAZVOJ SUSTAVA VODOOPSKRBE I ODVODNJE</b>	<b>178.906,77</b>	<b>500.000,00</b>	<b>469.950,05</b>	<b>262,68%</b>	<b>93,99%</b>
<b>KAPITALNI PROJEKT K102101 Izgradnja sustava prikupljanja i odvodnje otpadnih voda aglomeracije Okučani</b>	<b>154.106,77</b>	<b>500.000,00</b>	<b>469.950,05</b>	<b>304,95%</b>	<b>93,99%</b>
IZVOR 11 Opći prihodi i primici	33.106,77	500.000,00	469.950,05	1419,50%	93,99%
3 Rashodi poslovanja	33.106,77	500.000,00	469.950,05	1419,50%	93,99%
38 Rashodi za donacije, kazne, naknade šteta i kapitalne pomoći	33.106,77	500.000,00	469.950,05	1419,50%	93,99%
386 Kapitalne pomoći	33.106,77		469.950,05	1419,50%	
3861 Kapitalne pomoći kreditnim i ostalim finansijskim institucijama te trgovačkim društvima u javnom sektoru	33.106,77		469.950,05	1419,50%	
IZVOR 511 Tekuće pomoći iz državnog proračuna	121.000,00	0,00	0,00	0,00%	
3 Rashodi poslovanja	121.000,00	0,00	0,00	0,00%	
38 Rashodi za donacije, kazne, naknade šteta i kapitalne pomoći	121.000,00	0,00	0,00	0,00%	
386 Kapitalne pomoći	121.000,00		0,00	0,00%	
3861 Kapitalne pomoći kreditnim i ostalim finansijskim institucijama te trgovačkim društvima u javnom sektoru	121.000,00		0,00	0,00%	
IZVOR 512 Kapitalne pomoći iz državnog proračuna	0,00	0,00	0,00		
3 Rashodi poslovanja	0,00	0,00	0,00		
38 Rashodi za donacije, kazne, naknade šteta i kapitalne pomoći	0,00	0,00	0,00		
386 Kapitalne pomoći	0,00		0,00		
3861 Kapitalne pomoći kreditnim i ostalim finansijskim institucijama te trgovačkim društvima u javnom sektoru	0,00		0,00		
<b>KAPITALNI PROJEKT K102103 Izrada projektne dokumentacije (vodovod Benkovac - Trnakovac)</b>	<b>24.800,00</b>	<b>0,00</b>	<b>0,00</b>	<b>0,00%</b>	
IZVOR 11 Opći prihodi i primici	2.526,15	0,00	0,00	0,00%	
3 Rashodi poslovanja	2.526,15	0,00	0,00	0,00%	
38 Rashodi za donacije, kazne, naknade šteta i kapitalne pomoći	2.526,15	0,00	0,00	0,00%	
386 Kapitalne pomoći	2.526,15		0,00	0,00%	
3861 Kapitalne pomoći kreditnim i ostalim finansijskim institucijama te trgovačkim društvima u javnom sektoru	2.526,15		0,00	0,00%	
IZVOR 511 Tekuće pomoći iz državnog proračuna	22.273,85	0,00	0,00	0,00%	
3 Rashodi poslovanja	22.273,85	0,00	0,00	0,00%	

38 Rashodi za donacije, kazne, naknade šteta i kapitalne pomoći	22.273,85	0,00	0,00	0,00%	
386 Kapitalne pomoći	22.273,85		0,00	0,00%	
3861 Kapitalne pomoći kreditnim i ostalim finansijskim institucijama te trgovačkim društvima u javnom sektoru	22.273,85		0,00	0,00%	
IZVOR 512 Kapitalne pomoći iz državnog proračuna	0,00	0,00	0,00		
3 Rashodi poslovanja	0,00	0,00	0,00		
38 Rashodi za donacije, kazne, naknade šteta i kapitalne pomoći	0,00	0,00	0,00		
386 Kapitalne pomoći	0,00		0,00		
3861 Kapitalne pomoći kreditnim i ostalim finansijskim institucijama te trgovačkim društvima u javnom sektoru	0,00		0,00		
<b>PROGRAM 1022 PROSTORNO PLANIRANJE</b>	<b>6.636,14</b>	<b>16.000,00</b>	<b>15.812,50</b>	<b>238,28%</b>	<b>98,83%</b>
<b>AKTIVNOST A102201 Izmjene i dopune prostornog plana općine Okučani</b>	<b>6.636,14</b>	<b>16.000,00</b>	<b>15.812,50</b>	<b>238,28%</b>	<b>98,83%</b>
IZVOR 11 Opći prihodi i primici	5.636,14	500,00	312,50	5,54%	62,50%
3 Rashodi poslovanja	5.636,14	500,00	312,50	5,54%	62,50%
32 Materijalni rashodi	5.636,14	500,00	312,50	5,54%	62,50%
323 Rashodi za usluge	5.636,14		312,50	5,54%	
3237 Intelektualne i osobne usluge	5.636,14		312,50	5,54%	
IZVOR 43 Legalizacija	1.000,00	500,00	500,00	50,00%	100,00%
3 Rashodi poslovanja	1.000,00	500,00	500,00	50,00%	100,00%
32 Materijalni rashodi	1.000,00	500,00	500,00	50,00%	100,00%
323 Rashodi za usluge	1.000,00		500,00	50,00%	
3237 Intelektualne i osobne usluge	1.000,00		500,00	50,00%	
IZVOR 511 Tekuće pomoći iz državnog proračuna	0,00	15.000,00	15.000,00		100,00%
3 Rashodi poslovanja	0,00	15.000,00	15.000,00		100,00%
32 Materijalni rashodi	0,00	15.000,00	15.000,00		100,00%
323 Rashodi za usluge	0,00		15.000,00		
3237 Intelektualne i osobne usluge	0,00		15.000,00		
<b>PROGRAM 1023 ZAŽELI- SNAGA ZAJEDNICE</b>	<b>272.344,46</b>	<b>427.800,00</b>	<b>423.746,80</b>	<b>155,59%</b>	<b>99,05%</b>
<b>AKTIVNOST A102301 Zaželi- snaga zajednice</b>	<b>272.344,46</b>	<b>427.800,00</b>	<b>423.746,80</b>	<b>155,59%</b>	<b>99,05%</b>
IZVOR 11 Opći prihodi i primici	0,00	29.800,00	29.310,00		98,36%
3 Rashodi poslovanja	0,00	29.800,00	29.310,00		98,36%
31 Rashodi za zaposlene	0,00	7.800,00	7.650,00		98,08%
312 Ostali rashodi za zaposlene	0,00		7.650,00		
3121 Ostali rashodi za zaposlene	0,00		7.650,00		
32 Materijalni rashodi	0,00	22.000,00	21.660,00		98,45%
321 Naknade troškova zaposlenima	0,00		21.660,00		
3214 Ostale naknade troškova zaposlenima	0,00		21.660,00		
IZVOR 53 Pomoći iz državnog proračuna- EU	272.344,46	398.000,00	394.436,80	144,83%	99,10%
3 Rashodi poslovanja	272.344,46	398.000,00	394.436,80	144,83%	99,10%
31 Rashodi za zaposlene	259.726,30	377.500,00	376.097,24	144,81%	99,63%
311 Plaće (Bruto)	225.086,63		322.862,97	143,44%	
3111 Plaće za redovan rad	225.086,63		322.862,97	143,44%	
313 Doprinosi na plaće	34.639,67		53.234,27	153,68%	
3132 Doprinosi za obvezno zdravstveno osiguranje	34.639,67		53.234,27	153,68%	
32 Materijalni rashodi	12.618,16	20.500,00	18.339,56	145,34%	89,46%
322 Rashodi za materijal i energiju	10.346,96		13.229,36	127,86%	

3221 Uredski materijal i ostali materijalni rashodi	10.346,96		13.229,36	127,86%	
323 Rashodi za usluge	2.271,20		5.110,20	225,00%	
3237 Intelektualne i osobne usluge	2.271,20		5.110,20	225,00%	
<b>PROGRAM 1024 ZAŠTITA OKOLIŠA</b>	<b>0,00</b>	<b>18.375,00</b>	<b>18.375,00</b>		<b>100,00%</b>
<b>AKTIVNOST A102401 Izrada strategije zelene urbane obnove</b>	<b>0,00</b>	<b>18.375,00</b>	<b>18.375,00</b>		<b>100,00%</b>
IZVOR 11 Opći prihodi i primici	0,00	0,00	0,00		
4 Rashodi za nabavu nefinancijske imovine	0,00	0,00	0,00		
42 Rashodi za nabavu proizvedene dugotrajne imovine	0,00	0,00	0,00		
426 Nematerijalna proizvedena imovina	0,00		0,00		
4264 Ostala nematerijalna proizvedena imovina	0,00		0,00		
IZVOR 511 Tekuće pomoći iz državnog proračuna	0,00	18.375,00	18.375,00		100,00%
4 Rashodi za nabavu nefinancijske imovine	0,00	18.375,00	18.375,00		100,00%
42 Rashodi za nabavu proizvedene dugotrajne imovine	0,00	18.375,00	18.375,00		100,00%
426 Nematerijalna proizvedena imovina	0,00		18.375,00		
4264 Ostala nematerijalna proizvedena imovina	0,00		18.375,00		
<b>GLAVA 00102 NARODNA KNJIŽNICA I ČITAONICA</b>	<b>34.692,92</b>	<b>46.245,00</b>	<b>43.372,44</b>	<b>125,02%</b>	<b>93,79%</b>
IZVOR 11 Opći prihodi i primici	27.394,55	38.515,00	36.342,44	132,66%	94,36%
IZVOR 31 Vlastiti prihodi - knjižnica	68,37	300,00	0,00	0,00%	0,00%
IZVOR 51 Pomoći iz državnog proračuna	0,00	0,00	0,00		
IZVOR 55 Pomoći- prihodi knjižnica - ministarstvo	6.700,00	6.900,00	6.500,00	97,01%	94,20%
IZVOR 56 Pomoći- prihodi knjižnica - županija	530,00	530,00	530,00	100,00%	100,00%
<b>PROGRAM 1011 PROMICANJE KNJIŽNIČNE DJELATNOSTI</b>	<b>34.692,92</b>	<b>46.245,00</b>	<b>43.372,44</b>	<b>125,02%</b>	<b>93,79%</b>
<b>AKTIVNOST A101101 AKTIVNOST: NARODNA KNJIŽNICA I ČITAONICA</b>	<b>34.692,92</b>	<b>46.245,00</b>	<b>43.372,44</b>	<b>125,02%</b>	<b>93,79%</b>
IZVOR 11 Opći prihodi i primici	27.394,55	38.515,00	36.342,44	132,66%	94,36%
3 Rashodi poslovanja	27.108,35	37.850,00	35.705,60	131,71%	94,33%
31 Rashodi za zaposlene	21.592,17	30.500,00	29.598,78	137,08%	97,05%
311 Plaće (Bruto)	17.232,69		23.743,06	137,78%	
3111 Plaće za redovan rad	17.232,69		23.743,06	137,78%	
312 Ostali rashodi za zaposlene	1.516,10		1.938,09	127,83%	
3121 Ostali rashodi za zaposlene	1.516,10		1.938,09	127,83%	
313 Doprinosi na plaće	2.843,38		3.917,63	137,78%	
3132 Doprinosi za obvezno zdravstveno osiguranje	2.843,38		3.917,63	137,78%	
32 Materijalni rashodi	5.253,35	6.850,00	5.696,31	108,43%	83,16%
322 Rashodi za materijal i energiju	1.134,58		892,07	78,63%	
3221 Uredski materijal i ostali materijalni rashodi	726,31		438,26	60,34%	
3223 Energija	408,27		453,81	111,15%	
3225 Sitni inventar i auto gume	0,00		0,00		
323 Rashodi za usluge	4.087,83		4.755,65	116,34%	
3231 Usluge telefona, interneta, pošte i prijevoza	402,32		271,49	67,48%	
3232 Usluge tekućeg i investicijskog održavanja	0,00		75,00		
3233 Usluge promidžbe i informiranja	0,00		600,00		
3236 Zdravstvene i veterinarske usluge	0,00		0,00		
3237 Intelektualne i osobne usluge	2.400,00		3.075,00	128,13%	
3238 Računalne usluge	735,51		734,16	99,82%	
3239 Ostale usluge	550,00		0,00	0,00%	
329 Ostali nespomenuti rashodi poslovanja	30,94		48,59	157,05%	
3293 Reprezentacija	30,94		48,59	157,05%	
3299 Ostali nespomenuti rashodi poslovanja	0,00		0,00		
34 Financijski rashodi	262,83	300,00	257,63	98,02%	85,88%
343 Ostali financijski rashodi	262,83		257,63	98,02%	
3431 Bankarske usluge i usluge platnog prometa	262,83		257,63	98,02%	

36 Pomoći dane u inozemstvo i unutar općeg proračuna	0,00	0,00	0,00		
367 Prijenosi proračunskim korisnicima iz nadležnog proračuna za financiranje redovne djelatnosti	0,00		0,00		
3672 Prijenosi proračunskim korisnicima iz nadležnog proračuna za financiranje rashoda poslovanja	0,00		0,00		
38 Rashodi za donacije, kazne, naknade šteta i kapitalne pomoći	0,00	200,00	152,88		76,44%
383 Kazne, penali i naknade štete	0,00		152,88		
3835 Ostale kazne	0,00		152,88		
4 Rashodi za nabavu nefinancijske imovine	286,20	665,00	636,84	222,52%	95,77%
42 Rashodi za nabavu proizvedene dugotrajne imovine	286,20	665,00	636,84	222,52%	95,77%
422 Postrojenja i oprema	17,98		0,00	0,00%	
4221 Uredska oprema i namještaj	17,98		0,00	0,00%	
424 Knjige, umjetnička djela i ostale izložbene vrijednosti	268,22		636,84	237,43%	
4241 Knjige	268,22		636,84	237,43%	
IZVOR 31 Vlastiti prihodi - knjižnica	68,37	300,00	0,00	0,00%	0,00%
3 Rashodi poslovanja	0,00	150,00	0,00		0,00%
32 Materijalni rashodi	0,00	150,00	0,00		0,00%
323 Rashodi za usluge	0,00		0,00		
3233 Usluge promidžbe i informiranja	0,00		0,00		
329 Ostali nespomenuti rashodi poslovanja	0,00		0,00		
3299 Ostali nespomenuti rashodi poslovanja	0,00		0,00		
4 Rashodi za nabavu nefinancijske imovine	68,37	150,00	0,00	0,00%	0,00%
42 Rashodi za nabavu proizvedene dugotrajne imovine	68,37	150,00	0,00	0,00%	0,00%
422 Postrojenja i oprema	68,37		0,00	0,00%	
4221 Uredska oprema i namještaj	68,37		0,00	0,00%	
424 Knjige, umjetnička djela i ostale izložbene vrijednosti	0,00		0,00		
4241 Knjige	0,00		0,00		
IZVOR 51 Pomoći iz državnog proračuna	0,00	0,00	0,00		
4 Rashodi za nabavu nefinancijske imovine	0,00	0,00	0,00		
42 Rashodi za nabavu proizvedene dugotrajne imovine	0,00	0,00	0,00		
424 Knjige, umjetnička djela i ostale izložbene vrijednosti	0,00		0,00		
4241 Knjige	0,00		0,00		
IZVOR 55 Pomoći - prihodi knjižnica - ministarstvo	6.700,00	6.900,00	6.500,00	97,01%	94,20%
4 Rashodi za nabavu nefinancijske imovine	6.700,00	6.900,00	6.500,00	97,01%	94,20%
42 Rashodi za nabavu proizvedene dugotrajne imovine	6.700,00	6.900,00	6.500,00	97,01%	94,20%
422 Postrojenja i oprema	400,00		0,00	0,00%	
4221 Uredska oprema i namještaj	400,00		0,00	0,00%	
424 Knjige, umjetnička djela i ostale izložbene vrijednosti	6.300,00		6.500,00	103,17%	
4241 Knjige	6.300,00		6.500,00	103,17%	
IZVOR 56 Pomoći - prihodi knjižnica - županija	530,00	530,00	530,00	100,00%	100,00%
4 Rashodi za nabavu nefinancijske imovine	530,00	530,00	530,00	100,00%	100,00%
42 Rashodi za nabavu proizvedene dugotrajne imovine	530,00	530,00	530,00	100,00%	100,00%
424 Knjige, umjetnička djela i ostale izložbene vrijednosti	530,00		530,00	100,00%	
4241 Knjige	530,00		530,00	100,00%	
<b>UKUPNO RASHODI</b>	<b>2.914.947,47</b>	<b>3.789.606,01</b>	<b>3.580.837,58</b>	<b>122,84%</b>	<b>94,49%</b>

**Članak 3.**

Obrazloženje Godišnjeg izvještaja o izvršenju proračuna sastavni je dio Godišnjeg izvještaja o izvršenju proračuna a sastoji se od obrazloženja općeg dijela proračuna.

**3. OBRAZLOŽENJE GODIŠNJEG IZVJEŠTAJA O IZVRŠENJU PRORAČUNA****3.1. OBRAZLOŽENJE OPĆEG DIJELA IZVJEŠTAJA O IZVRŠENJU PRORAČUNA**

Obrazloženje općeg dijela Godišnjeg izvještaja o izvršenju proračuna Općine Okučani za 2025. g. sadrži:

- obrazloženje ostvarenja prihoda i primitaka,
- obrazloženje ostvarenja rashoda i izdataka,
- prikaz ostvarenog manjka odnosno viška proračuna Općine Okučani u izvještajnom razdoblju.

U nastavku teksta, u tabelarnim i grafičkim prikazima daje se osvrt na Godišnje izvršenje proračuna Općine Okučani za 2025. g. u odnosu na važeći plan Proračuna za 2025. g. (II. Izmjene) i godišnje ostvarenje za 2024. g.

**OBRAZLOŽENJE OSTVARENJA PRIHODA I PRIMITAKA**

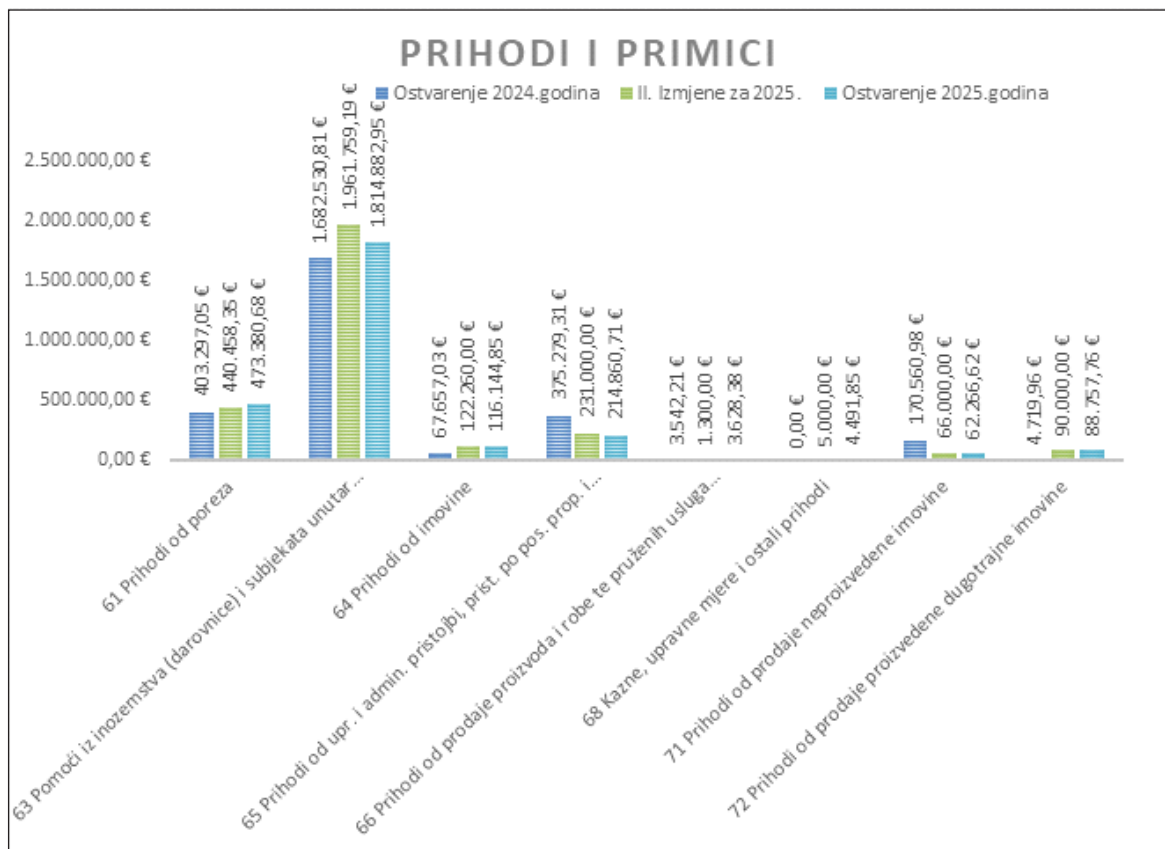
Tablica 1. Ostvarenje prihoda i primitaka za 2024. g., II. Izmjene i dopune za 2025. g. te ostvarenje prihoda i primitaka za 2025. g.

RAČUN I OPIS RAČUNA	OSTVARENJE ZA 2024. GODINU	II. IZMJENE I DOPUNE ZA 2025. GODINU	OSTVARENJE ZA 2025. GODINU	INDEKS 4/2	INDEKS 4/3
1	2	3	4	5	6
6 Prihodi poslovanja	2.532.306,41	2.761.777,54	2.627.389,42	103,75%	95,13%
61 Prihodi od poreza	403.297,05	440.458,35	473.380,68	117,38%	107,47%
611 Porez na dohodak	364.760,23		422.350,42	115,79%	
6111 Porez na dohodak od nesamostalnog rada	349.706,25		379.279,36	108,46%	
6112 Porez na dohodak od samostalnih djelatnosti	33.731,24		52.227,84	154,84%	
6113 Porez na dohodak od imovine i imovinskih prava	7.145,03		9.728,11	136,15%	
6114 Porez na dohodak od kapitala	42.526,24		49.757,26	117,00%	
6115 Porez na dohodak po godišnjoj prijavi	27.658,20		52.840,66	191,05%	
6117 Povrat poreza i prireza na dohodak po godišnjoj prijavi	-96.006,73		-121.482,81	126,54%	
613 Porezi na imovinu	34.344,48		47.098,79	137,14%	
6131 Stalni porezi na nepokretnu imovinu (zemlju, zgrade, kuće i ostalo)	2.946,22		3.306,31	112,22%	
6134 Povremeni porezi na imovinu	31.398,26		43.792,48	139,47%	
614 Porezi na robu i usluge	4.192,34		3.931,47	93,78%	
6142 Porez na promet	4.192,34		3.931,47	93,78%	
6145 Porezi na korištenje dobara ili izvođenje aktivnosti	0,00		0,00		
63 Pomoći iz inozemstva i od subjekata unutar općeg proračuna	1.682.530,81	1.961.759,19	1.814.882,95	107,87%	92,51%
633 Pomoći proračunu iz drugih proračuna i izvanproračunskim korisnicima	1.212.507,76		797.619,49	65,78%	
6331 Tekuće pomoći proračunu iz drugih proračuna i izvanproračunskim korisnicima	701.871,73		60.414,99	8,61%	
6332 Kapitalne pomoći proračunu iz drugih proračuna i izvanproračunskim korisnicima	510.636,03		737.204,50	144,37%	
634 Pomoći od izvanproračunskih korisnika	12.081,05		72.548,06	600,51%	
6341 Tekuće pomoći od izvanproračunskih korisnika	12.081,05		27.747,84	229,68%	
6342 Kapitalne pomoći od izvanproračunskih korisnika	0,00		44.800,22		
635 Pomoći izravnjanja za decentralizirane funkcije i fiskalnog izravnjanja	0,00		678.388,15		
6353 Pomoći fiskalnog izravnjanja	0,00		678.388,15		
638 Pomoći temeljem prijenosa EU sredstava	457.942,00		266.327,25	58,16%	
6381 Tekuće pomoći temeljem prijenosa EU sredstava	457.942,00		266.327,25	58,16%	
64 Prihodi od imovine	67.657,03	122.260,00	116.144,85	171,67%	95,00%
641 Prihodi od financijske imovine	12,17		5,56	45,69%	
6414 Prihodi od zateznih kamata	0,00		0,00		
6419 Ostali prihodi od financijske imovine	12,17		5,56	45,69%	
642 Prihodi od nefinancijske imovine	67.644,86		116.139,29	171,69%	
6421 Naknade za koncesije	0,00		3.724,95		
6422 Prihodi od zakupa i iznajmljivanja imovine	37.279,21		42.917,52	115,12%	
6423 Naknada za korištenje nefinancijske imovine	30.365,65		61.928,00	203,94%	
6429 Ostali prihodi od nefinancijske imovine	0,00		7.568,82		
65 Prihodi od upravnih i administrativnih pristojbi, pristojbi po posebnim propisima i naknada	375.279,31	231.000,00	214.860,71	57,25%	93,01%
651 Upravne i administrativne pristojbe	0,00		2,22		
6513 Ostale upravne pristojbe i naknade	0,00		2,22		
6514 Ostale pristojbe i naknade	0,00		0,00		
652 Prihodi po posebnim propisima	294.800,57		127.536,30	43,26%	
6522 Prihodi vodnog gospodarstva	22,48		0,00	0,00%	
6524 Doprinosi za šume	294.530,55		125.786,68	42,71%	
6526 Ostali nespomenuti prihodi	247,54		1.749,62	706,80%	
653 Komunalni doprinosi i naknade	80.478,74		87.322,19	108,50%	
6531 Komunalni doprinos	1.348,36		3.215,04	238,44%	

6532 Komunalna naknada	79.130,38		84.107,15	106,29%	
66 Prihodi od prodaje proizvoda i robe te pruženih usluga, prihodi od donacija te povrati po protestiranim jamstvima	3.542,21	1.300,00	3.628,38	102,43%	279,11%
661 Prihodi od prodaje proizvoda i robe te pruženih usluga	3.542,21		3.628,38	102,43%	
6615 Prihodi od pruženih usluga	3.542,21		3.628,38	102,43%	
68 Kazne, upravne mjere i ostali prihodi	0,00	5.000,00	4.491,85		89,84%
683 Ostali prihodi	0,00		4.491,85		
6831 Ostali prihodi	0,00		4.491,85		
7 Prihodi od prodaje nefinancijske imovine	175.280,94	156.000,00	151.024,38	86,16%	96,81%
71 Prihodi od prodaje neproizvedene dugotrajne imovine	170.560,98	66.000,00	62.266,62	36,51%	94,34%
711 Prihodi od prodaje materijalne imovine - prirodnih bogatstava	170.560,98		62.266,62	36,51%	
7111 Zemljište	170.560,98		62.266,62	36,51%	
72 Prihodi od prodaje proizvedene dugotrajne imovine	4.719,96	90.000,00	88.757,76	1880,48%	98,62%
721 Prihodi od prodaje građevinskih objekata	4.719,96		88.757,76	1880,48%	
7211 Stambeni objekti	4.719,96		88.757,76	1880,48%	
<b>UKUPNO PRIHODI I PRIMICI</b>	<b>2.707.587,35</b>	<b>2.917.777,54</b>	<b>2.778.413,80</b>	<b>102,62%</b>	<b>95,22%</b>

U razdoblju 01.01. – 13.12.2025. g. ukupni prihodi i primici ostvareni su u iznosu od 2.778.413,80 EUR što je za 70.826,45 EUR ili 2,62 % više u odnosu na isto razdoblje prošle godine, razlog tomu je povećanje prihodi od poreza, prihodi od nefinancijske imovine te pomoći iz inozemstva i od subjekata unutar općeg proračuna.

Grafički prikaz planiranih i ostvarenih prihoda i primitak za razdoblje 2025. g. s usporednim prikazom realizacije za razdoblje 2024. godine.



Prema strukturi prihoda značajan udio imaju porezni prihodi (porez na dohodak, porez na potrošnju, porez na promet nekretnina i porez na tvrtku) koji su ostvareni su u ukupnom iznosu od 473.380,68 EUR, što čini svega 17,04% ukupno ostvarenih prihoda i primitaka.

Pomoći iz inozemstva i od subjekata unutar općeg proračuna (63) odnose se na tekuće i kapitalne pomoći temeljem prijenosa EU sredstava, županijskih i državnih proračuna, pomoći HZZ-a, HZMO-a i HZZO-a, te su u razdoblju 2025. g. ostvareni u ukupnom iznosu od 1.814.882,95 EUR što čini 65,32% ukupno ostvarenih prihoda i primitaka.

Prihodi od imovine (64) u razdoblju od 2025. g. ostvareni su u ukupnom iznosu od 116.144,85 EUR, a odnose se na prihode od nefinancijske imovine (zakup poslovnih prostora, iznajmljivanje stambenih objekata, zakup poljoprivrednog zemljišta u vlasništvu RH i općine i dr.).

Prihodi od pravnih i administrativnih pristojbi, pristojbi po posebnih propisima i naknadama (65) obuhvaćaju namjenske prihode od komunalne naknade, komunalnog doprinosa, šumskog doprinosa i dr. U 2025. godini ostvareno je po osnovi navedenih prihoda 214.860,71 EUR-a, što čini 7,73 % ukupno ostvarenih prihoda i primitaka.

Prihodi od prodaje proizvoda i robe te pruženih usluga (66) u 2025. g. ostvareni su u iznosu od 3.628,38 EUR, a odnose se na prihod od HEP-OPSKRBE d.o.o. za proizvodnju električne energije iz obnovljivih izvora (sunčana elektrana) te na prihode od obračunate naknade od 10% na iznos uplaćenog NUV-a za 2025.godinu.

Prihode od prodaje neproizvedene dugotrajne imovine (71) čine prihodi od prodaje zemljišta, u razdoblju 2025. g. ostvareni su u ukupnom iznosu od 62.266,62 EUR, što čini svega 2,24% ukupno ostvarenih prihoda.

Prihode od prodaje proizvedene dugotrajne imovine (72) čine prihodi od prodaje stambenih objekata ili nekretnina, u 2025. g. ostvareni su u ukupnom iznosu od 88.757,76 EUR, što čini 3,19 % ukupno ostvarenih prihoda.

**OBRAZLOŽENJE OSTVARENJA RASHODA I IZDATAKA**

U izvještajnom razdoblju u 2025. godini ostvareno je 3.580.837,58 EUR rashoda i izdataka što je 5,51 % manje u odnosu na plan za 2025. godinu, te 22,84 % više u odnosu na isto razdoblje 2024. godine.

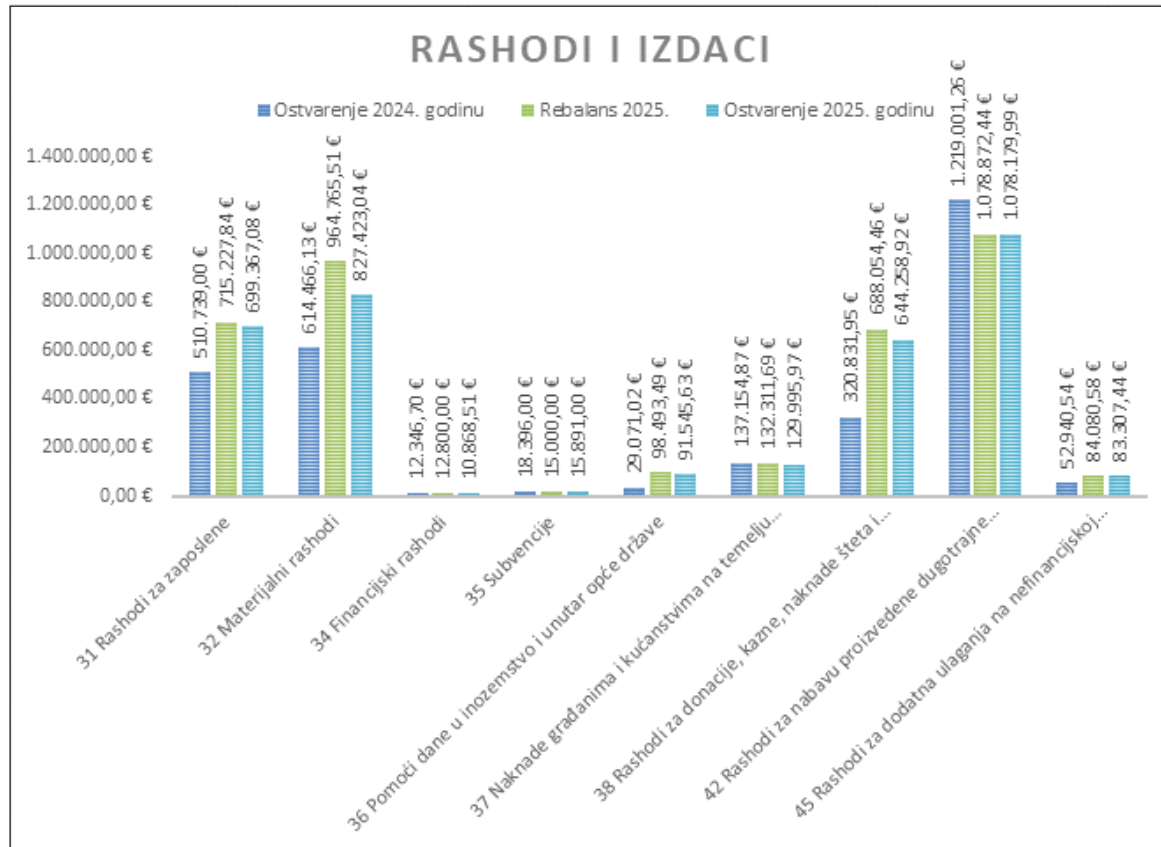
Rashodi poslovanja su se odnosili na tekuće poslovanje (3) i rashode za kapitalna ulaganja i dodatna ulaganja u postojeću imovinu (4). Od ukupno ostvarenih rashoda 32,44% se odnosi na rashode za nabavu nefinancijske imovine.

Tablica 2. Ostvarenje rashoda i izdataka u razdoblju od 2024. g., II. Izmjene i dopune za 2025. g. te ostvarenje u razdoblju 2025. g.

RAČUN I OPIS RAČUNA	OSTVARENJE ZA 2024. GODINU	II. IZMJENE I DOPUNE ZA 2025. GODINU	OSTVARENJE ZA 2025. GODINU	INDEKS 4/2	INDEKS 4/3
1	2	3	4	5	6
3 Rashodi poslovanja	1.643.005,67	2.626.652,99	2.419.350,15	147,25%	92,11%
31 Rashodi za zaposlene	510.739,00	715.227,84	699.367,08	136,93%	97,78%
311 Plaće (Bruto)	431.047,64		583.547,63	135,38%	
3111 Plaće za redovan rad	431.047,64		583.547,63	135,38%	
312 Ostali rashodi za zaposlene	14.831,23		21.975,48	148,17%	
3121 Ostali rashodi za zaposlene	14.831,23		21.975,48	148,17%	
313 Doprinosi na plaće	64.860,13		93.843,97	144,69%	
3132 Doprinosi za obvezno zdravstveno osiguranje	64.860,13		93.843,97	144,69%	
32 Materijalni rashodi	614.466,13	964.765,51	827.423,04	134,66%	85,76%
321 Naknade troškova zaposlenima	16.566,94		41.205,90	248,72%	
3211 Službena putovanja	1.550,60		2.353,16	151,76%	
3212 Naknade za prijevoz, za rad na terenu i odvojeni život	4.916,34		5.668,99	115,31%	
3213 Stručno usavršavanje zaposlenika	0,00		363,75		
3214 Ostale naknade troškova zaposlenima	10.100,00		32.820,00	324,95%	
322 Rashodi za materijal i energiju	89.988,01		90.821,36	100,93%	
3221 Uredski materijal i ostali materijalni rashodi	15.194,43		19.055,35	125,41%	
3223 Energija	68.447,14		62.147,12	90,80%	
3224 Materijal i dijelovi za tekuće i investicijsko održavanje	3.215,48		5.180,72	161,12%	
3225 Sitni inventar i auto gume	1.984,03		4.415,27	222,54%	
3227 Službena, radna i zaštitna odjeća i obuća	1.146,93		22,90	2,00%	
323 Rashodi za usluge	395.706,14		526.288,86	133,00%	
3231 Usluge telefona, interneta, pošte i prijevoza	9.460,80		15.574,92	164,63%	
3232 Usluge tekućeg i investicijskog održavanja	57.543,31		101.736,10	176,80%	
3233 Usluge promidžbe i informiranja	18.755,47		16.294,86	86,88%	
3234 Komunalne usluge	222.978,21		267.003,13	119,74%	
3236 Zdravstvene i veterinarske usluge	1.111,50		885,00	79,62%	
3237 Intelektualne i osobne usluge	68.628,62		100.976,84	147,14%	
3238 Računalne usluge	11.855,96		17.606,43	148,50%	
3239 Ostale usluge	5.372,27		6.211,58	115,62%	
329 Ostali nespomenuti rashodi poslovanja	112.205,04		169.106,92	150,71%	
3291 Naknade za rad predstavničkih i izvršnih tijela, povjerenstava i slično	12.474,21		44.052,08	353,15%	
3292 Premije osiguranja	8.236,55		10.152,81	123,27%	
3293 Reprerentacija	12.069,84		20.951,89	173,59%	
3294 Članarine i norme	2.050,00		50,00	2,44%	
3295 Pristojbe i naknade	17.315,40		21.803,96	125,92%	
3299 Ostali nespomenuti rashodi poslovanja	60.059,04		72.096,18	120,04%	
34 Financijski rashodi	12.346,70	12.800,00	10.868,51	88,03%	84,91%
343 Ostali financijski rashodi	12.346,70		10.868,51	88,03%	
3431 Bankarske usluge i usluge platnog prometa	12.346,70		10.769,62	87,23%	
3433 Zatezne kamate	0,00		98,89		
35 Subvencije	18.396,00	15.000,00	15.891,00	86,38%	105,94%

352 Subvencije kreditnim i financijskim institucijama, trgovačkim društvima, zadrugama, poljoprivrednicima i obrtnicima izvan javnog sektora	18.396,00		15.891,00	86,38%	
3523 Subvencije poljoprivrednicima i obrtnicima	18.396,00		15.891,00	86,38%	
36 Pomoći dane u inozemstvo i unutar općeg proračuna	29.071,02	98.493,49	91.545,63	314,90%	92,95%
363 Pomoći unutar općeg proračuna	4.714,99		7.135,47	151,34%	
3631 Tekuće pomoći unutar općeg proračuna	4.714,99		7.135,47	151,34%	
366 Pomoći proračunskim korisnicima drugih proračuna	24.356,03		84.410,16	346,57%	
3661 Tekuće pomoći proračunskim korisnicima drugih proračuna	24.356,03		82.462,56	338,57%	
3662 Kapitalne pomoći proračunskim korisnicima drugih proračuna	0,00		1.947,60		
367 Prijenosi proračunskim korisnicima iz nadležnog proračuna za financiranje redovne djelatnosti	0,00		0,00		
3672 Prijenosi proračunskim korisnicima iz nadležnog proračuna za financiranje rashoda poslovanja	0,00		0,00		
37 Naknade građanima i kućanstvima na temelju osiguranja i druge naknade	137.154,87	132.311,69	129.995,97	94,78%	98,25%
372 Ostale naknade građanima i kućanstvima iz proračuna	137.154,87		129.995,97	94,78%	
3721 Naknade građanima i kućanstvima u novcu	80.691,10		74.525,08	92,36%	
3722 Naknade građanima i kućanstvima u naravi	56.463,77		55.470,89	98,24%	
38 Rashodi za donacije, kazne, naknade šteta i kapitalne pomoći	320.831,95	688.054,46	644.258,92	200,81%	93,63%
381 Tekuće donacije	139.425,18		160.655,99	115,23%	
3811 Tekuće donacije u novcu	139.425,18		160.655,99	115,23%	
382 Kapitalne donacije	2.500,00		13.500,00	540,00%	
3821 Kapitalne donacije neprofitnim organizacijama	2.500,00		13.500,00	540,00%	
383 Kazne, penali i naknade štete	0,00		152,88		
3835 Ostale kazne	0,00		152,88		
386 Kapitalne pomoći	178.906,77		469.950,05	262,68%	
3861 Kapitalne pomoći kreditnim i ostalim financijskim institucijama te trgovačkim društvima u javnom sektoru	178.906,77		469.950,05	262,68%	
3863 Kapitalne pomoći poljoprivrednicima i obrtnicima	0,00		0,00		
4 Rashodi za nabavu nefinancijske imovine	1.271.941,80	1.162.953,02	1.161.487,43	91,32%	99,87%
42 Rashodi za nabavu proizvedene dugotrajne imovine	1.219.001,26	1.078.872,44	1.078.179,99	88,45%	99,94%
421 Građevinski objekti	1.178.315,90		982.321,19	83,37%	
4211 Stambeni objekti	14.000,00		0,00	0,00%	
4212 Poslovni objekti	9.375,00		0,00	0,00%	
4213 Ceste, željeznice i ostali prometni objekti	1.051.906,40		867.861,94	82,50%	
4214 Ostali građevinski objekti	103.034,50		114.459,25	111,09%	
422 Postrojenja i oprema	25.965,99		69.637,16	268,19%	
4221 Uredska oprema i namještaj	4.438,04		0,00	0,00%	
4223 Oprema za održavanje i zaštitu	12.424,39		1.048,26	8,44%	
4227 Uredaji, strojevi i oprema za ostale namjene	9.103,56		68.588,90	753,43%	
423 Prijevozna sredstva	0,00		0,00		
4231 Prijevozna sredstva u cestovnom prometu	0,00		0,00		
424 Knjige, umjetnička djela i ostale izložbene vrijednosti	7.098,22		7.666,84	108,01%	
4241 Knjige	7.098,22		7.666,84	108,01%	
426 Nematerijalna proizvedena imovina	7.621,15		18.554,80	243,46%	
4262 Ulaganja u računalne programe	7.621,15		179,80	2,36%	
4264 Ostala nematerijalna proizvedena imovina	0,00		18.375,00		
45 Rashodi za dodatna ulaganja na nefinancijskoj imovini	52.940,54	84.080,58	83.307,44	157,36%	99,08%
451 Dodatna ulaganja na građevinskim objektima	52.940,54		83.307,44	157,36%	
4511 Dodatna ulaganja na građevinskim objektima	52.940,54		83.307,44	157,36%	
<b>UKUPNO RASHODI I IZDACI</b>	<b>2.914.947,47</b>	<b>3.789.606,01</b>	<b>3.580.837,58</b>	<b>122,84%</b>	<b>94,49%</b>

Grafički prikaz planiranih i ostvarenih rashoda i izdataka Proračuna Općine Okučani za 2025. g. s usporednim prikazom realizacije iz 2024. g.



U strukturi ostvarenih rashoda i izdataka u 2025. g. najveći je udio rashoda poslovanja s udjelom od 67,56 %, slijede ih rashodi za nabavu nefinancijske imovine s udjelom od 32,44%.

Iz grafikona (gore) vidljivo je kako najveći udio u realizaciji materijalnih rashoda u iznosu od 827.423,04 EUR, odnosno 23,11% ukupno ostvarenih rashoda i izdataka. Slijede ih rashodi za zaposlene u iznosu od 699.367,08 EUR. i rashodi za donacije, kazne, naknade šteta i kapitalne pomoći u iznosu od 644.258,92 EUR.

**Rashodi za zaposlene (31)** čine rashode za plaće (bruto), doprinosi za mirovinsko osiguranje (beneficirani radni staž), doprinose za obvezno zdravstveno osiguranje i ostale rashode za zaposlene (nagrade, darove, otpremnine, naknade, regres i sl).

**Materijalni rashodi (32)** se najvećim dijelom odnose na tekuća i investicijska održavanja objekata u vlasništvu Općine, uredski materijal, materijal za tekuće i investicijsko održavanje, energiju (električnu energiju, javnu rasvjetu, plin, gorivo), i usluge (telefona, pošte, prijevoza, računalnih usluga) neophodne za funkcioniranje upravnih tijela i proračunskog korisnika..

Naknade troškova zaposlenima čine dnevnice, troškovi prijevoza, dolaska na posao, službenog puta, smještaja na službenom putu, seminari, stručni ispiti i sl.

Reprezentacija, rashodi protokola, članarine, javnobilježničke i sudske pristojbe, naknade članovima predstavničkih i izvršnih tijela, članovima povjerenstava, članovima biračkih odbora, upravnih vijeća čine ostale nespomenute rashode poslovanja unutar skupine materijalnih rashoda.

Rashodi za naknade troškova zaposlenima povećani su u odnosu na 2024. godine zbog većih troškova za zapošljavanja radnica u projektu Zaželi te naknadama za rad predstavničkim i izvršnih tijela u odnosu na isti period prethodne godine.

Također i rashodi za usluge telefona, interneta, pošte, prijevoza, promidžbe i informiranja, komunalne usluge, usluga održavanja i slično povećani su u 2025. godini zbog povećanih cijena usluga u odnosu na isti period prethodne godine uslijed posljedica inflacije.

**Financijski rashodi (34)** realizirani su u iznosu od 10.868,51 EUR u 2025. godini, te čine 0,30% ukupno ostvarenih rashoda. Unutar skupine financijskih rashoda ubrajamo izdatke za bankarske usluge i usluge platnog prometa.

**Subvencije (35)** trgovačkim društvima i obrtnicima izvan javnog sektora realizirane u obliku potpora male vrijednosti za otvaranje novih obrta u iznosu od 15.891,00 EUR u 2025. godini, što čini strukturu od 0,44% ukupno ostvarenih rashoda.

**Pomoći dane u inozemstvo i unutar opće države (36)** realizirane su u iznosu od 91.545,63 EUR u 2025. godini, što čini strukturu od 2,56% ukupno ostvarenih rashoda. Tekuće pomoći proračunskim korisnicima drugih proračuna odnosi se na isplate sredstava dječjem vrtiću Nova Gradiška i sufinanciranje rada komunalnog redara.

**Naknade građanima i kućanstvima na temelju osiguranja i druge naknade (37)** čine pomoći obiteljima i kućanstvima u vidu stipendija učenika, jednokratnih pomoći socijalno ugroženim stanovnicima, potpore za novorođeno dijete, sufinanciranje cijene prijevoza učenika srednjih škola te ostale naknade. U 2025. godini ostvarene su naknade u iznosu od 129.995,97 EUR-a, što čini 3,63% ukupno ostvarenih rashoda.

**Rashodi za donacije, kazne, naknade šteta i kapitalne pomoći (38)** obuhvaćaju tekuće i kapitalne donacije. Rashodi za donacije, kazne, naknade šteta i kapitalne pomoći realizirani su u 2025. godini u iznosu od 644.258,92 EUR-a, što čini strukturu od 17,99% ukupno ostvarenih rashoda.

**Rashodi za nabavu proizvedene dugotrajne imovine (42)** čine ulaganja u građevinske objekte, uređaje, raznu opremu, knjige i ostalu nematerijalnu proizvedenu imovinu. U 2025. godini navedeni rashodi ostvareni su u iznosu 1.078.179,99 EUR-a, što čini udio od 30,11% ukupno ostvarenih rashoda. Najveća ulaganja odnose se na ulaganja u izgradnju prometnice s oborinskom odvodnjom.

**Rashodi za dodatna ulaganja na nefinancijskoj imovini (45)** čine dodatna ulaganja u građevinske objekte koji su u 2025. godini ostvareni u iznosu od 83.307,44 EUR-a, što čini udio od 2,33% ukupno ostvarenih rashoda. Dodatna ulaganja odnose se na renoviranje zgrade Općine.

## PRIKAZ OSTVARENOG MANJKA/VIŠKA PRORAČUNA

RAČUN I OPIS RAČUNA	OSTVARENJE ZA 2024. GODINU	II. IZMJENE I DOPUNE ZA 2025. GODINU	OSTVARENJE ZA 2025. GODINU	INDEKS 4/2	INDEKS 4/3
1	2	3	4	5	6
9 Vlastiti izvori	1.080.334,48	871.828,47	876.463,99	81,13%	100,53%
92 Rezultat poslovanja	1.080.334,48	871.828,47	876.463,99	81,13%	100,53%
922 Rezultat - višak/manjak	1.080.334,48		876.463,99	81,13%	
9221 Višak prihoda i primitaka	7.846.091,96		7.977.258,20	101,67%	
9222 Manjak prihoda i primitaka	-6.765.757,48		-7.100.794,21	104,95%	

U razdoblju od 01.01.-31.12.2025. godine Općina Okučani ostvarila je manjak prihoda i primitaka nad rashodima i izdacima u iznosu od 798.711,96 EUR. Preneseni višak prihoda i primitaka iz 2024. i prethodnih godina iznosi 875.225,29 EUR tako da ukupni **višak prihoda i primitaka na dan 31.12.2025. godine iznosi 76.453,33 EUR.**

Proračunski korisnik Narodna knjižnica i čitaonica Okučani u razdoblju od 01.01.-31.12.2025. g. ostvario je ukupno 3.651,82 EUR manjka, a preneseni višak iz 2024. g. iznosi 1.228,70 EUR, tako da na dan 31.12.2025. godine ukupni **manjak proračunskog korisnika iznosi 2.423,12 EUR.**

Promatrajući **konsolidirani izvještaj za razdoblje 01.01. –31.12.2025. godine odnosno Proračun Općine i proračunskog korisnika zajedno** kako to nalažu zakonski propisi, ostvaren je **manjak prihoda i primitaka u iznosu od 802.423,78 EUR**, a kada se tome doda **višak prihoda i primitaka iz 2024. godine i prethodnih godina** u iznosu od **876.463,99 EUR**, **višak prihoda i primitaka na dan 31.12.2025. godine iznosi 74.040,21 EUR.**

### **3.2 OBRAZLOŽENJE POSEBNOG DIJELA IZVJEŠTAJA O IZVRŠENJU PRORAČUNA OPĆINE OKUČANI ZA 2025. GODINU**

#### **PROGRAM: 1000 PREDSTAVNIČKO I IZVRŠNO TIJELO**

Planiran je u iznosu 160.471,14 EUR, izvršen 88,68% u iznosu 142.302,50 EUR, a sadrži slijedeće aktivnosti:

- **AKTIVNOST A100101** Predstavničko i izvršno tijelo, planirana u iznosu 48.200,00 EUR, izvršena 94,00% u iznosu 45.309,45 EUR.
- **AKTIVNOST A100102** Financiranje političkih stranaka, planirana u iznosu 4.000,00 EUR, izvršena 95,76% u iznosu 3.830,45 EUR.
- **AKTIVNOST A100103** Lokalni izbori, planirana u iznosu 32.161,90 EUR, izvršena 100,00% u iznosu 32.161,90 EUR.
- **AKTIVNOST A100104** Obilježavanje Dana Općine i ostale manifestacije, planirana u iznosu 34.000,00 EUR, izvršena 56,57% u iznosu 19.234,10 EUR.
- **AKTIVNOST A100105** Manifestacija Bljesak, planirana u iznosu 42.109,24 EUR, izvršena 99,19% u iznosu 41.766,60 EUR.

#### **PROGRAM: 1002 VIJEĆE NACIONALNIH MANJINA**

Planiran je u iznosu 7.000,00 EUR, izvršen 94,05% u iznosu 6.583,40 EUR, a sadrži slijedeće aktivnosti:

- **AKTIVNOST A100201** Program rada vijeća nacionalnih manjina, planirana u iznosu 7.000,00 EUR, izvršena 94,05% u iznosu 6.583,40 EUR.

#### **PROGRAM: 1003 PRIPREMA I DONOŠENJA AKATA IZ DJELOKRUGA TIJELA**

Planiran je u iznosu 527.768,49 EUR, izvršen 86,70% u iznosu 457.559,30 EUR, a sadrži slijedeće aktivnosti:

- **AKTIVNOST A100301** Administrativno i stručno osoblje, planirana u iznosu 405.500,00 EUR, izvršena 87,95% u iznosu 356.651,79 EUR.
- **AKTIVNOST A100302** Komunalni redar, planirana u iznosu 7.193,49 EUR, izvršena 99,19% u iznosu 7.135,47 EUR.
- **AKTIVNOST A100304** Tekuće i investicijsko održavanje građevinskih objekata, vozila i dr., planirana u iznosu 12.000,00 EUR, izvršena 41,57% u iznosu 4.988,27 EUR.
- **AKTIVNOST A100306** Usluge tekućeg i investicijskog održavanja građevinskih objekata, vozila i dr., planirana u iznosu 21.000,00 EUR, izvršena 100,70% u iznosu 21.146,42 EUR.
- **AKTIVNOST A100307** Intelektualne i osobne usluge, planirana u iznosu 70.875,00 EUR, izvršena

83,67% u iznosu 59.304,14 EUR.

- AKTIVNOST A100311 Državni arhiv u Slavonskom Brodu - sufinanciranje, planirana u iznosu 0,00 EUR, izvršena 0,00% u iznosu 0,00 EUR.
- TEKUĆI PROJEKT T100302 Informatizacija uprave i nabava namještaja i opreme, planiran u iznosu 11.200,00 EUR, izvršen 74,40% u iznosu 8.333,21 EUR.

#### **PROGRAM: 1004 RAZVOJ GOSPODARSTVA**

Planiran je u iznosu 17.654,46 EUR, izvršen 105,05% u iznosu 18.545,46 EUR, a sadrži slijedeće aktivnosti:

- AKTIVNOST A100401 Poticanje poljoprivrede i gospodarskih subjekata, planirana u iznosu 3.000,00 EUR, izvršena 129,70% u iznosu 3.891,00 EUR.
- AKTIVNOST A100402 Razvojne agencije, planirana u iznosu 2.654,46 EUR, izvršena 100,00% u iznosu 2.654,46 EUR.
- AKTIVNOST A100403 Poticanje razvoja malog i srednjeg poduzetništva, planirana u iznosu 12.000,00 EUR, izvršena 100,00% u iznosu 12.000,00 EUR.
- KAPITALNI PROJEKT K100405 Izgradnja poljoprivredno - gospodarskog inkubatora u Okučanima, planiran u iznosu 0,00 EUR, izvršen 0,00% u iznosu 0,00 EUR.

#### **PROGRAM: 1005 ODRŽAVANJE KOMUNALNE INFRASTRUKTURE**

Planiran je u iznosu 352.500,00 EUR, izvršen 88,24% u iznosu 311.056,18 EUR, a sadrži slijedeće aktivnosti:

- AKTIVNOST A100501 Održavanje nerazvrstanih cesta, planirana u iznosu 40.000,00 EUR, izvršena 83,47% u iznosu 33.388,23 EUR.
- AKTIVNOST A100502 Održavanje javnih površina na kojima nije dopušten promet motornim vozilima, planirana u iznosu 37.000,00 EUR, izvršena 78,48% u iznosu 29.035,90 EUR.
- AKTIVNOST A100503 Održavanje javne rasvjete, planirana u iznosu 55.000,00 EUR, izvršena 85,64% u iznosu 47.104,16 EUR.
- AKTIVNOST A100504 Čišćenje kanala, planirana u iznosu 5.000,00 EUR, izvršena 32,24% u iznosu 1.612,00 EUR.
- AKTIVNOST A100505 Deratizacija i dezinsekcija, planirana u iznosu 30.500,00 EUR, izvršena 97,34% u iznosu 29.687,50 EUR.
- AKTIVNOST A100506 Zbrinjavanje životinja u skloništa za životinje, planirana u iznosu 4.000,00 EUR, izvršena 80,91% u iznosu 3.236,25 EUR.
- AKTIVNOST A100507 Održavanje građevina, uređaja i predmeta javne namjene, planirana u iznosu 16.000,00 EUR, izvršena 96,01% u iznosu 15.361,14 EUR.
- AKTIVNOST A100508 Održavanje groblja, planirana u iznosu 10.000,00 EUR, izvršena 79,56% u iznosu 7.956,00 EUR.
- AKTIVNOST A100509 Održavanje građevina javne odvodnje oborinskih voda, planirana u iznosu 30.000,00 EUR, izvršena 83,72% u iznosu 25.116,00 EUR.
- AKTIVNOST A100510 Održavanje javnih zelenih površina, planirana u iznosu 75.000,00 EUR, izvršena 98,39% u iznosu 73.790,80 EUR.
- AKTIVNOST A100511 Održavanje čistoće javnih površina, planirana u iznosu 50.000,00 EUR, izvršena 89,54% u iznosu 44.768,20 EUR.

#### **PROGRAM: 1006 GRAĐENJE KOMUNALNE INFRASTRUKTURE**

Planiran je u iznosu 945.236,94 EUR, izvršen 100,43% u iznosu 949.336,94 EUR, a sadrži slijedeće aktivnosti:

- KAPITALNI PROJEKT K100604 Modernizacija javne rasvjete, planiran u iznosu 74.475,00 EUR, izvršen 100,00% u iznosu 74.475,00 EUR.
- KAPITALNI PROJEKT K100617 Izgradnja prometnice s oborinskom odvodnjom u Okučanima,

planiran u iznosu 592.938,34 EUR, izvršen 100,00% u iznosu 592.938,34 EUR.

- KAPITALNI PROJEKT K100628 Izgradnja pješačko-biciklističke staze - Ulica kardinala Alojzija Stepinca, planiran u iznosu 0,00 EUR, izvršen 0,00% u iznosu 0,00 EUR.
- KAPITALNI PROJEKT K100631 Izgradnja pješačkih staza i parkirališnih mjesta u dijelu Ulice Ante Starčevića, planiran u iznosu 0,00 EUR, izvršen 0,00% u iznosu 0,00 EUR.
- KAPITALNI PROJEKT K100632 Izgradnja pješačke i biciklističke staze u Ulicama Stjepana Radića i M.A.Relkovića u Okučanima, planiran u iznosu 80.000,00 EUR, izvršen 105,13% u iznosu 84.100,00 EUR.
- KAPITALNI PROJEKT K100633 Rekonstrukcija kolnika nerazvrstane ceste u naselju Rogolji, planiran u iznosu 0,00 EUR, izvršen 0,00% u iznosu 0,00 EUR.
- KAPITALNI PROJEKT K100634 Rekonstrukcija kolnika nerazvrstane ceste u naselju Lještani, planiran u iznosu 190.823,60 EUR, izvršen 100,00% u iznosu 190.823,60 EUR.
- KAPITALNI PROJEKT K100635 Izgradnja ulaza i ograde drugog dijela Centralnog groblja u naselju Okučani, planiran u iznosu 7.000,00 EUR, izvršen 100,00% u iznosu 7.000,00 EUR.
- KAPITALNI PROJEKT K100636 Rekonstrukcija kolnika nerazvrstane ceste u naselju Vrbovljani (Klenik), planiran u iznosu 0,00 EUR, izvršen 0,00% u iznosu 0,00 EUR.
- KAPITALNI PROJEKT K100637 Rekonstrukcija kolnika nerazvrstane ceste u naselju Okučani (Ulica Sloboština), planiran u iznosu 0,00 EUR, izvršen 0,00% u iznosu 0,00 EUR.

#### **PROGRAM: 1007 GOSPODARENJE OTPADOM**

Planiran je u iznosu 22.600,00 EUR, izvršen 81,94% u iznosu 18.518,01 EUR, a sadrži slijedeće aktivnosti:

- AKTIVNOST A100702 Poticajna naknada za smanjenje količine miješanog komunalnog otpada, planirana u iznosu 6.000,00 EUR, izvršena 69,66% u iznosu 4.179,52 EUR.
- AKTIVNOST A100704 Naknada za korištenje odlagališta komunalnog otpada, planirana u iznosu 11.500,00 EUR, izvršena 95,58% u iznosu 10.991,85 EUR.
- TEKUĆI PROJEKT T100701 Odvoz i zbrinjavanje staklene ambalaže, planiran u iznosu 2.100,00 EUR, izvršen 100,00% u iznosu 2.100,00 EUR.
- TEKUĆI PROJEKT T100702 Reciklažno dvorište Okučani, planiran u iznosu 3.000,00 EUR, izvršen 41,55% u iznosu 1.246,64 EUR.

#### **PROGRAM: 1008 PREDŠKOLSKI ODGOJ**

Planiran je u iznosu 100.738,94 EUR, izvršen 86,73% u iznosu 87.374,64 EUR, a sadrži slijedeće aktivnosti:

- AKTIVNOST A100801 Dječji vrtić "Bljesak" Okučani, planirana u iznosu 100.738,94 EUR, izvršena 86,73% u iznosu 87.374,64 EUR.

#### **PROGRAM: 1009 OSNOVNO I SREDNJOŠKOLSKO OBRAZOVANJE**

Planiran je u iznosu 42.491,69 EUR, izvršen 97,62% u iznosu 41.482,02 EUR, a sadrži slijedeće aktivnosti:

- AKTIVNOST A100901 Osnovna škola Okučani, planirana u iznosu 42.491,69 EUR, izvršena 97,62% u iznosu 41.482,02 EUR.

#### **PROGRAM: 1010 VISOKO OBRAZOVANJE**

Planiran je u iznosu 3.120,00 EUR, izvršen 100,00% u iznosu 3.120,00 EUR, a sadrži slijedeće aktivnosti:

- AKTIVNOST A101001 Stipendiranje studenata, planirana u iznosu 3.120,00 EUR, izvršena 100,00% u iznosu 3.120,00 EUR.

**PROGRAM: 1012 JAVNE POTREBE**

Planiran je u iznosu 107.789,25 EUR, izvršen 97,22% u iznosu 104.789,25 EUR, a sadrži slijedeće aktivnosti:

- AKTIVNOST A101201 Manifestacije, planirana u iznosu 700,00 EUR, izvršena 100,00% u iznosu 700,00 EUR.
- AKTIVNOST A101202 Djelatnost kulturno umjetničkih društava, Udruga, Radio Bljesak, planirana u iznosu 47.000,00 EUR, izvršena 100,00% u iznosu 47.000,00 EUR.
- AKTIVNOST A101203 Rad vjerskih zajednica, planirana u iznosu 28.500,00 EUR, izvršena 89,47% u iznosu 25.500,00 EUR.
- AKTIVNOST A101206 Sufinanciranje Udruga iz Domovinskog rata, planirana u iznosu 6.500,00 EUR, izvršena 100,00% u iznosu 6.500,00 EUR.
- KAPITALNI PROJEKT K101201 Memorijalno interpretacijski centar VRO Bljesak u Okučanima, planiran u iznosu 0,00 EUR, izvršen 0,00% u iznosu 0,00 EUR.
- KAPITALNI PROJEKT K101207 Arheološko istraživanje - Bijela stijena, planiran u iznosu 25.089,25 EUR, izvršen 100,00% u iznosu 25.089,25 EUR.

**PROGRAM: 1013 JAVNE POTREBE U SPORTU**

Planiran je u iznosu 55.600,00 EUR, izvršen 100,00% u iznosu 55.600,00 EUR, a sadrži slijedeće aktivnosti:

- AKTIVNOST A101301 Razvoj sporta, planirana u iznosu 53.600,00 EUR, izvršena 100,00% u iznosu 53.600,00 EUR.
- AKTIVNOST A101302 Ljetna/zimska nogometna liga, planirana u iznosu 2.000,00 EUR, izvršena 100,00% u iznosu 2.000,00 EUR.

**PROGRAM: 1014 ORGANIZIRANJE I PROVOĐENJA ZAŠTITE I SPAŠAVANJA**

Planiran je u iznosu 41.340,30 EUR, izvršen 73,20% u iznosu 30.261,38 EUR, a sadrži slijedeće aktivnosti:

- AKTIVNOST A101401 DVD Okučani, planirana u iznosu 41.340,30 EUR, izvršena 73,20% u iznosu 30.261,38 EUR.

**PROGRAM: 1015 SOCIJALNE POTREBE**

Planiran je u iznosu 156.747,84 EUR, izvršen 95,44% u iznosu 149.597,79 EUR, a sadrži slijedeće aktivnosti:

- AKTIVNOST A101501 Pomoć u kući starim, nemoćnima i socijalno ugroženima, planirana u iznosu 36.500,00 EUR, izvršena 85,49% u iznosu 31.204,87 EUR.
- AKTIVNOST A101502 Javni radovi, planirana u iznosu 27.747,84 EUR, izvršena 100,00% u iznosu 27.747,84 EUR.
- AKTIVNOST A101503 Pomoć obiteljima i kućanstvima, planirana u iznosu 61.000,00 EUR, izvršena 97,78% u iznosu 59.645,08 EUR.
- AKTIVNOST A101504 Hrvatski Crveni križ, planirana u iznosu 6.500,00 EUR, izvršena 92,31% u iznosu 6.000,00 EUR.
- AKTIVNOST A101507 Stambeno zbrinjavanje mladih obitelji, planirana u iznosu 25.000,00 EUR, izvršena 100,00% u iznosu 25.000,00 EUR.

**PROGRAM: 1016 DODATNE USLUGE U ZDRAVSTVU**

Planiran je u iznosu 7.000,00 EUR, izvršen 27,82% u iznosu 1.947,60 EUR, a sadrži slijedeće aktivnosti:

- AKTIVNOST A101602 Poticajne naknade liječnicima, planirana u iznosu 5.000,00 EUR, izvršena 0,00% u iznosu 0,00 EUR.
- KAPITALNI PROJEKT K101603 Opremanje - Dom zdravlja Okučani i Opća bolnica Nova Gradiška, planiran u iznosu 2.000,00 EUR, izvršen 97,38% u iznosu 1.947,60 EUR.

**PROGRAM: 1017 OPĆE JAVNE USLUGE**

Planiran je u iznosu 5.000,00 EUR, izvršen 100,00% u iznosu 5.000,00 EUR, a sadrži slijedeće aktivnosti:

- AKTIVNOST A101702 Sufinanciranje unapređenja stanovanja, planirana u iznosu 5.000,00 EUR, izvršena 100,00% u iznosu 5.000,00 EUR.

**PROGRAM: 1020 UPRAVLJANJE IMOVINOM**

Planiran je u iznosu 228.126,96 EUR, izvršen 99,29% u iznosu 226.506,32 EUR, a sadrži slijedeće aktivnosti:

- KAPITALNI PROJEKT K102007 Adaptacija zgrade javne namjene u Općini Okučani, planiran u iznosu 84.080,58 EUR, izvršen 99,08% u iznosu 83.307,44 EUR.  
Adaptacija zgrade Općine Okučani
- KAPITALNI PROJEKT K102002 Kupovina nekretnine k.č.br. 480/1, planiran u iznosu 0,00 EUR, izvršen 0,00% u iznosu 0,00 EUR.
- KAPITALNI PROJEKT K102003 Rušenje nekretnine k.č.br. 480/1, planiran u iznosu 43.777,50 EUR, izvršen 100,00% u iznosu 43.777,50 EUR.
- KAPITALNI PROJEKT K102004 Izgradnja fotonaponskih elektrana k.č.br. 350, k.o. Okučani, planiran u iznosu 15.645,00 EUR, izvršen 95,21% u iznosu 14.895,00 EUR.
- KAPITALNI PROJEKT K102005 Uređenje postojećeg dječjeg igrališta i ograde u sklopu Dječjeg vrtića Bljesak, planiran u iznosu 60.523,88 EUR, izvršen 100,00% u iznosu 60.523,88 EUR.
- KAPITALNI PROJEKT K102006 Nabava dugotrajne imovine, planiran u iznosu 24.100,00 EUR, izvršen 99,60% u iznosu 24.002,50 EUR.

**PROGRAM: 1021 RAZVOJ SUSTAVA VODOOPSKRBE I ODVODNJE**

Planiran je u iznosu 500.000,00 EUR, izvršen 93,99% u iznosu 469.950,05 EUR, a sadrži slijedeće aktivnosti:

- KAPITALNI PROJEKT K102101 Izgradnja sustava prikupljanja i odvodnje otpadnih voda aglomeracije Okučani, planiran u iznosu 500.000,00 EUR, izvršen 93,99% u iznosu 469.950,05 EUR.
- KAPITALNI PROJEKT K102103 Izrada projektne dokumentacije (vodovod Benkovac - Trnakovac), planiran u iznosu 0,00 EUR, izvršen 0,00% u iznosu 0,00 EUR.

**PROGRAM: 1022 PROSTORNO PLANIRANJE**

Planiran je u iznosu 16.000,00 EUR, izvršen 98,83% u iznosu 15.812,50 EUR, a sadrži slijedeće aktivnosti:

- AKTIVNOST A102201 Izmjene i dopune prostornog plana općine Okučani, planirana u iznosu 16.000,00 EUR, izvršena 98,83% u iznosu 15.812,50 EUR.

**PROGRAM: 1023 ZAŽELI - SNAGA ZAJEDNICE**

Planiran je u iznosu 427.800,00 EUR, izvršen 99,05% u iznosu 423.746,80 EUR, a sadrži slijedeće aktivnosti:

- AKTIVNOST A102301 Zaželi - snaga zajednice, planirana u iznosu 427.800,00 EUR, izvršena 99,05% u iznosu 423.746,80 EUR.

**PROGRAM: 1024 ZAŠTITA OKOLIŠA**

Planiran je u iznosu 18.375,00 EUR, izvršen 100,00% u iznosu 18.375,00 EUR, a sadrži slijedeće aktivnosti:

- AKTIVNOST A102401 Izrada strategije zelene urbane obnove, planirana u iznosu 18.375,00 EUR, izvršena 100,00% u iznosu 18.375,00 EUR.

**PROGRAM: 1011 PROMICANJE KNJIŽNIČNE DJELATNOSTI**

Planiran je u iznosu 46.245,00 EUR, izvršen 93,79% u iznosu 43.372,44 EUR, a sadrži slijedeće aktivnosti:

- **AKTIVNOST A101101 AKTIVNOST: NARODNA KNJIŽNICA I ČITAONICA**, planirana u iznosu 46.245,00 EUR, izvršena 93,79% u iznosu 43.372,44 EUR.

**Članak 4.**

Izveštaj o korištenju proračunske zalihe, izvještaj o zaduživanju na domaćem i stranom tržištu novca i kapitala, izvještaj o danim jamstvima i plaćanjima po protestiranim jamstvima sastavni su dio Godišnjeg izvještaja o izvršenju proračuna.

**4. POSEBNI IZVJEŠTAJI O IZVRŠENJU PRORAČUNA**

Posebni izvještaji u Godišnjem izvještaju o izvršenju proračuna Općine Okučani za 2025. godinu su:

- Izvještaj o korištenju proračunske zalihe,
- Izvještaj o zaduživanju na domaćem i stranom tržištu novca i kapitala,
- Izvještaj o danim jamstvima i plaćanjima po protestiranim jamstvima.
- Izvještaj o korištenju sredstva fondova EU
- Izvještaj o danim zajmovima i potraživanjima po danim zajmovima
- Izvještaj o stanju potraživanja i dospjelih obveza te o stanju potencijalnih obveza po osnovi sudskih sporova

**4.1. IZVJEŠTAJ O KORIŠTENJU PRORAČUNSKE ZALIHE**

Sukladno članku 65. Zakona o proračunu sredstva proračunske zalihe koriste se za financiranje rashoda nastalih pri otklanjanju posljedica elementarnih nepogoda, epidemija, ekoloških i ostalih nepredvidivih nesreća odnosno izvanrednih događaja tijekom godine.

Sredstva proračunske zalihe mogu iznositi najviše 0,50 posto planiranih proračunskih prihoda bez primitaka, a visina sredstava proračunske zalihe utvrđuje se odlukom o izvršavanju proračuna i Proračunom.

Tijekom izvještajnog razdoblja načelnik Općine Okučani nije koristio proračunsku zalihu.

**4.2. IZVJEŠTAJ O ZADUŽIVANJU NA DOMAĆEM I STRANOM TRŽIŠTU NOVCA I KAPITALA**

U izvještajnom razdoblju u 2025. g. nije bilo zaduživanja na domaćem i stranom tržištu kapitala (kod banaka i dr. financijskih institucija).

**4.3. IZVJEŠTAJ O DANIM JAMSTVIMA I PLAĆANJIMA PO PROTESTIRANIM JAMSTVIMA**

Sukladno članku 129. Zakonu o proračunu („Narodne novine“, broj 144/21) jedinica lokalne i područne (regionalne) samouprave može dati jamstvo za dugoročno zaduženje proračunskom i izvanproračunskom korisniku jedinice lokalne i područne (regionalne) samouprave, pravnoj osobi u većinskom vlasništvu ili suvlasništvu jedinica lokalne i područne regionalne) samouprave i ustanovi čiji je osnivač, uz prethodno dobivenu suglasnost ministra financija.

Jedinica lokalne i područne (regionalne) samouprave dužna je izvijestiti Ministarstvo financija o sklopljenom ugovoru o jamstvu u roku od 8 dana od dana sklapanja. Jedinica lokalne i područne (regionalne) samouprave dužna je izvještavati Ministarstvo financija unutar proračunske godine, tromjesečno, do 10.-og u mjesecu za prethodno izvještajno razdoblje o stanju aktivnih jamstva za koje je prethodno dana suglasnost.

Sukladno Pravilniku o polugodišnjem i godišnjem izvještaju o izvršenju proračuna i financijskog plana („Narodne novine“, broj 85/2023), izvještaj o danim jamstvima i plaćanjima po protestiranim jamstvima sadrži pregled danih i pregled izvršenih plaćanja po protestiranim jamstvima u izvještajnom razdoblju. Za proračunsku godinu ovaj izvještaj dodatno sadrži i stanje aktivnih jamstva na početku i na kraju proračunske godine, stanje potraživanja po protestiranim jamstvima na početku i na kraju proračunske godine, i stanje potraživanja na ime premije/provizije na dana jamstva na početku i na kraju proračunske godine.

U razdoblju od 1.1.2025. – 31.12. 2025. godine Općina Okučani nije davala jamstva sukladno članku 129. Zakona o proračunu („Narodne novine“, broj 144/21).

U izvanbilančnim evidencijama Općina Okučani ima evidentiranih danih jamstava u iznosu od 960.000,00 EUR kroz izdane bjanko zadužnice kao jamstvo kod Ministarstva regionalnoga razvoja i fondova EU i Ministarstva demografije i iseljništva te Ministarstva graditeljstva.

	Nositelj jamstva	Svrha jamstva	Vrsta jamstva	Mjesto i datum izdavanja	Iznos (EUR)	Rok važenja garancije	Datum vraćanja jamstva
1.	OPĆINA OKUČANI	Jamstvo po Ugovoru (RH, Ministarstvo graditeljstva) rekonstrukcija nerazvrstane ceste u Lještanima	Bjanko zadužnica	Nova Gradiška, 04.03.2025.; OV-1256/2025, javni bilježnik Domagoj Strinavić	75.000,00		03.06.2025.
2.	OPĆINA OKUČANI	Jamstvo po Ugovoru (RH, Ministarstvo demografije i useljništva)	Bjanko zadužnica	Nova Gradiška, 23.04.2025.; OV-2356/2025, javni bilježnik Domagoj Strinavić	75.000,00		
3.	OPĆINA OKUČANI	Jamstvo po Ugovoru (RH, MRRFEU) modernizacija javne rasvjete	Bjanko zadužnica	Nova Gradiška, 09.07.2025.; OV-3907/2025, javni bilježnik Domagoj Strinavić	10.000,00		
4.	OPĆINA OKUČANI	Jamstvo po Ugovoru (RH, MRRFEU) izgradnja prometnice s oborinskom odvodnjom	Bjanko zadužnica	Nova Gradiška, 31.07.2025.; OV-4549/2025, javni bilježnik Domagoj Strinavić	75.000,00		
5.	OPĆINA OKUČANI	Jamstvo po Ugovoru (RH, MRRFEU) izgradnja prometnice s oborinskom odvodnjom	Bjanko zadužnica	Nova Gradiška, 09.09.2025.; OV-5008/2025, javni bilježnik Domagoj Strinavić	150.000,00		
6.	OPĆINA OKUČANI	Jamstvo po Ugovoru (RH, MRRFEU) izgradnja prometnice s oborinskom odvodnjom	Bjanko zadužnica	Nova Gradiška, 09.09.2025.; OV-5007/2025, javni bilježnik Domagoj Strinavić	150.000,00		
7.	OPĆINA OKUČANI	Jamstvo po Ugovoru (RH, MRRFEU) izgradnja prometnice s oborinskom odvodnjom	Bjanko zadužnica	Nova Gradiška, 09.09.2025.; OV-5006/2025, javni bilježnik Domagoj Strinavić	150.000,00		
8.	OPĆINA OKUČANI	Jamstvo po Ugovoru (RH, MRRFEU) biciklistička staza za ul. S. Radića	Bjanko zadužnica	Nova Gradiška, 26.11.2025.; OV-6348/2025, javni bilježnik Domagoj Strinavić	75.000,00		
9.	OPĆINA OKUČANI	Jamstvo po ugovoru (Zagrebačka banka) kreditni minus	Bjanko zadužnica	Nova Gradiška, 18.12.2025.; OV-6849/2025, javni bilježnik Domagoj Strinavić	200.000,00		
UKUPNO						960.000,00	

Plaćanja po protestiranim jamstvima nije bilo.

**4.4 IZVJEŠTAJ O KORIŠTENJU SREDSTAVA FONDOVA EU**

Izveštaj o korištenju sredstva fondova europske unije sadrži podatke o ostvarenim prihodima i primicima te rashodima i izdacima iz fondova EU za proračunsku godinu po fondovima Europske unije, stanje potraživanja iz fondova Europske unije i stanje obveza za primljene predujmove iz fonda EU na kraju proračunske godine.

EU FOND	PRIHOD 31.12.2025.	PRIMICI 31.12.2025.	RASHOD 31.12.2025.	IZDACI 31.12.2025.	STANJE POTRAŽIVANJA 31.12.2025.
Program zaželi – Snaga zajednice	266.327,25	0,00	394.436,80	0,00	115.760,25
<b>UKUPNO:</b>	266.327,25	0,00	394.436,80	0,00	115.760,25

EU FOND	UKUPNO UGOVORENA SREDSTVA	UKUPNO UPLAĆENA SREDSTVA
ZAŽELI/EUROPSKI SOCIJALNI FOND	1.237.500,00 EUR	724.269,25 EUR
<b>UKUPNO:</b>	1.237.500,00 EUR	724.269,25 EUR

**4.5 IZVJEŠTAJ O DANIM ZAJMOVIMA I POTRAŽIVANJIMA PO DANIM ZAJMOVIMA**

U izvještajnom razdoblju u 2025. godini Općina Okučani nije imala danih zajmova niti evidentiranih potraživanja po danim zajmovima iz prethodnih godina.

#### 4.6 IZVJEŠTAJ O STANJU POTRAŽIVANJA I DOSPJELIH OBVEZA TE O STANJU POTENCIJALNIH OBVEZA PO OSNOVI SUDSKIH SPOROVA

Pregled nenaplaćenih potraživanja Općine Okučani na dan 31.12.2025. godine prema kontu daje se u tablici u nastavku.

KONTO	NAZIV KONTA	DOSPJELO >2 g	DOSPJELO 1 2 g	DOSPJELO < 1 g	NEDOSPJELO	UKUPNO
12411	Potraživanja za više plaćeni porez na dohodak	0,00	0,00	13,51	0,00	13,51
12451	Potraživanja za više plaćene doprinose za zdravstveno osiguranje	0,00	0,00	100,55	0,00	100,55
12452	Potraživanja za više plaćene doprinose za mirovinsko osiguranje	0,00	0,00	127,02	0,00	127,02
12911	Potraživanja za naknade koje se refundiraju	0,00	7.340,88	756,33	0,00	8.097,21
12912	Potraživanja za predujmove	0,00	0,00	2.392,55	0,00	2.392,55
15213	Dioni.i udj.u glav.trg.dr.u j.sek. - kom.p."Sloboština"	43.732,17	0,00	0,00	0,00	43.732,17
15214	Dioni.i udj.u glav.trg.dr.u j.sek. - kom.p."Slavča"	1.101.546,22	0,00	0,00	0,00	1.101.546,22
15215	Dioni.i udj.u glav.trg.dr.u j.sek. - radio "Bljesak"	663,61	0,00	0,00	0,00	663,61
15911	Ispravak vrijednosti dionica i udjela u glavnici	-1.145.942,00	0,00	0,00	0,00	-1.145.942,00
1613101	Porez na promet nekretninama - opć.porez (kuće za odmor)	0,00	0,00	275,80	0,00	275,80
1613103	Porez na korištenje javnih površina - opć.porez	-201,40	201,40	2.868,61	0,00	2.868,61
16134	Povremeni porezi na imovinu	0,00	5.850,00	2.658,00	0,00	8.508,00
16135	Ostali stalni porezi na imovinu	0,00	0,00	2.313,92	0,00	2.313,92
16142	Porez na promet	2.884,10	0,00	591,27	0,00	3.475,37
16145	Porezi na korištenje dobara ili izvođenje aktivnosti	3.821,59	905,00	41,96	0,00	4.768,55
16332	Potraživanja proračuna i izvanproračunskih korisnika za kapitalne pomoći iz drugih proračuna	0,00	0,00	11.799,40	0,00	11.799,40
16381	Potraživanja za tekuće pomoći iz državnog proračuna temeljem prijenosa EU sredstava	0,00	0,00	115.760,25	0,00	115.760,25
16414	Potraživanja za zatezne kamate	3.895,01	0,00	0,00	0,00	3.895,01
164221	Potraživanja od zakupa poslovnih prostora	2.538,84	4.047,42	830,57	754,26	8.171,09
164222	Potraživanja od iznajmljivanja stanova	0,00	19.798,06	1.866,98	335,43	22.000,47

164223	Potraživanja od zakupa poljop.zemljišta u vlasništvu Općine	0,00	109,36	79,91	0,00	189,27
164224	Potraživanja od zakupa poljop.zemljišta u vlasništvu RH	2.432,55	12.383,55	3.059,29	0,00	17.875,39
164225	Potraživanja od zakupa ribnjaka u vlasništvu RH	0,00	11,79	21.204,53	0,00	21.216,32
164226	Potraživanja od zakupa domova	0,00	0,00	615,00	0,00	615,00
164229	Ostali prihodi od zakupa	0,00	0,00	933,18	0,00	933,18
16429	Potraživanja za ostale prihode od nefinancijske imovine	19.118,06	0,00	0,00	0,00	19.118,06
16514	Ostale pristojbe i naknade	0,00	2.991,07	0,00	0,00	2.991,07
165221	Potraživanja za NUV - Pravne	487,69	1.290,84	0,00	0,00	1.778,53
165222	Potraživanja za NUV - Fizičke	3.070,40	4.225,99	0,00	0,00	7.296,39
16526	Ostali nespomenuti prihodi	268,60	0,00	0,00	0,00	268,60
16531	Komunalni doprinosi	3.353,82	0,00	0,00	0,00	3.353,82
165311	Naknada za nezakonito izgr. zgrade	323,06	0,00	0,00	0,00	323,06
165321	Potraživanja za komunalnu naknadu - Pravne	9.700,35	3.896,44	6.417,92	0,00	20.014,71
165322	Potraživanja za komunalnu naknadu - Fizičke	125.931,16	20.843,95	13.762,41	3.039,75	163.577,27
16615	Potraživanja za prihode od pruženih usluga	0,00	0,00	40,46	26,81	67,27
16819	Ostale kazne	0,00	146,00	0,00	0,00	146,00
16911	Ispravak vrijednosti potraživanja zbog kašnjenja u naplati i stečajnih postupaka	-150.073,62	0,00	0,00	0,00	-150.073,62
171111	Potraživanja od prodaje zemljišta u vlasništvu RH	0,00	0,00	-2,79	0,00	-2,79
171112	Potraživanja od prodaje zemljišta u vlasništvu Općine Okučani	0,00	26,54	0,00	0,00	26,54
17211	Stambeni objekti	562,56	21.598,54	46.020,64	0,00	68.181,74
17911	Ispravak vrijednosti potraživanja za prodanu nefinancijsku imovinu	-562,56	0,00	0,00	0,00	-562,56
	UKUPNO:	27.550,21	105.666,83	234.527,27	4.156,25	371.900,56

Ukupne obveze na dan 31.12.2025. godine iznose 190.350,71 EUR. Stanje nepodmirenih dospjelih obveza Općine Okučani na dan 31.12.2025.godine. Nedospjele obveze na dan 31.12.2025. iznose 159.305,17 EUR. Prikaz dospjelih i nedospjelih obveze Općine Okučani na dan 31.12.2025. godine. slijedi u tablici.

KONTO	NAZIV KONTA	DO 60 DANA	61 - 180 DANA	181 - 360 DANA	VIŠE OD 360 DANA	NEDOSPJELO	UKUPNO
23111	Obveze za zaposlene i privremeno zaposlene	0,00	0,00	0,00	0,00	32.631,68	32.631,68
2311101	Obveze za plaće neto-pomoć u kući	0,00	0,00	0,00	0,00	1.561,34	1.561,34
2311104	Obveze za plaće - neto - održavanje sport. građevine u Okučanima	0,00	0,00	0,00	0,00	780,67	780,67
23141	Porez na dohodak iz plaća	0,00	0,00	0,00	0,00	1.474,69	1.474,69
2314101	Porez na dohodak iz plaća - pomoć u kući	0,00	0,00	0,00	0,00	40,16	40,16
2314104	Porez na dohodak - održavanje sportske građevine	0,00	0,00	0,00	0,00	20,08	20,08
23151	Doprinosi za mirovinsko osiguranje	0,00	0,00	0,00	0,00	7.667,72	7.667,72
2315101	Doprinosi za MIO- pomoć u kući	0,00	0,00	0,00	0,00	338,50	338,50
2315104	Doprinos za MIO- održavanje sportske građevine	0,00	0,00	0,00	0,00	120,75	120,75
23151104	Doprinos za MIO- II stup - održavanje sportske građevine	0,00	0,00	0,00	0,00	48,50	48,50
23162	Obveze za doprinose za obvezno zdravstveno osiguranje	0,00	0,00	0,00	0,00	6.892,74	6.892,74
2316201	Obveze za zdrav.osig.-pomoć u kući	0,00	0,00	0,00	0,00	320,10	320,10
2316204	Obveze za doprinose za zdravstveno osiguranje - održavanje sportske građevine	0,00	0,00	0,00	0,00	160,05	160,05
232121	Naknada za prijevoz - JUO	0,00	0,00	0,00	0,00	433,21	433,21
23214	Ostale naknade troškova zaposlenima	0,00	0,00	0,00	0,00	2.642,50	2.642,50
232143	Naknada za topli obrok - održavanje sportske građevine	0,00	0,00	0,00	0,00	60,00	60,00
23221	Uredski materijal i ostali materijalni rashodi	0,00	0,00	0,00	0,00	67,50	67,50
23223	Energija	0,00	0,00	0,00	0,00	6.945,06	6.945,06
23231	Usluge telefona, pošte i prijevoza	0,00	0,00	0,00	248,76	1.395,07	1.643,83
23232	Usluge tekućeg i investicijskog održavanja	0,00	0,00	0,00	0,00	5.684,50	5.684,50
23233	Usluge promidžbe i informiranja	0,00	0,00	0,00	1.007,50	0,00	1.007,50
23234	Komunalne usluge	0,00	0,00	0,00	0,00	14.390,71	14.390,71
23237	Intelektualne i osobne usluge	0,00	0,00	0,00	0,00	1.175,00	1.175,00
23238	Računalne usluge	0,00	0,00	0,00	0,00	731,25	731,25
23293	Reprezentacija	0,00	0,00	0,00	0,00	56,96	56,96
23295	Pristojbe i naknade	4.179,52	0,00	0,00	0,00	0,00	4.179,52
23299	Ostali nespomenuti rashodi poslovanja	1.833,00	0,00	0,00	0,00	13,38	1.846,38

23431	Obveze za bankarske usluge i usluge platnog prometa	0,00	0,00	518,17	0,00	0,00	518,17
23523	Obveze za subvencije poljoprivrednicima i obrtnicima	0,00	0,00	0,00	0,00	891,00	891,00
23721	Obveze za ostale naknade građanima i kućanstvima u novcu	100,00	0,00	0,00	100,00	0,00	200,00
24213	Ceste, željeznice i ostali prometni objekti	0,00	0,00	0,00	0,00	27.250,00	27.250,00
24511	Dodatna ulaganja na građevinskim objektima	0,00	0,00	0,00	0,00	45.512,05	45.512,05
27111	Obveze za predujmove	34,30	98,00	0,00	0,00	0,00	132,30
271111	Predujam za NUV i komunalnu naknadu-pretplata	3.876,05	779,66	52,36	0,00	0,00	4.708,07
271112	Predujam za stanove	0,00	2,00	0,00	0,00	0,00	2,00
27311	Obveze za naplaćene tuđe prihode	17.443,30	0,00	0,00	0,00	0,00	17.443,30
273111	Obveze za naplaćene tuđe prihode - NUV Pravne	1.215,50	0,00	0,00	0,00	0,00	1.215,50
273112	Obveze za naplaćene tuđe prihode - NUV Fizičke	-493,68	0,00	0,00	0,00	0,00	-493,68
273113	Obveze za naplaćene tuđe prihode - povrat preplaćenih sredstava NUV	51,10	0,00	0,00	0,00	0,00	51,10
	UKUPNO:	28.239,09	879,66	570,53	1.356,26	159.305,17	190.350,71

Vrijednost sudskih sporova u tijeku iznosi 426.467,44 EUR. Stanje potencijalnih obveza po osnovi sudskih postupaka na dan 31.12.2025. godine prikazano je u sljedećoj tablici.

Red.br.	Poslovni broj	Stranke	Vrsta (radi spora)	Inicijalni VPS (EUR)	Status	Zastupnik/opunomoćenik
1.	Ovr-409/2021	Privredna banka Zagreb d.d./ Općina Okučani	Radi ovrhe	321.832,47	U tijeku	Odvjetnik Nemanja Nožinić
2.	P-704/2021	Općina Okučani/ Mario Jagodanović, vl. Obrta Klaonica, proizvodnja i prerada mesa	Radi raskida ugovora, predaje u posjed i isplate	2.166,04	U tijeku	Odvjetnik Nemanja Nožinić
3.	Pu P-1/2021	Marija Nada Potočki/Milan Grujičić, zainteresirana stranka: Općina Okučani	Radi brisanja zabilježbe privremene mjere	5.308,91	U tijeku	Odvjetnik Nemanja Nožinić
4.	P-170/2020	Općina Okučani/ DDM Invest III AG	Radi proglašenja da ovrha nije dopuštena	1.459,95	U tijeku	Odvjetnik Nemanja Nožinić
5.	Ovr-29/2020	DDM Invest III AG /Općina Okučani	Radi ovrhe	88.226,11	U tijeku	Odvjetnik Nemanja Nožinić
6.	Ovr-656/15 (Ovr-347/2009)	Republika Hrvatska/ Općina Okučani	Radi ovrhe	7.472,96	U tijeku	Odvjetnik Nemanja Nožinić

### Članak 5.

Godišnji izvještaj o izvršenju Proračuna Općine Okučani za 2025. godinu objavit će se na mrežnim stranicama Općine Okučani u roku od 15 dana od usvajanja od strane predstavničkog tijela, te u "Službenom vjesniku Brodsko – posavske županije".

OPĆINSKO VIJEĆE  
OPĆINE OKUČANI

KLASA:400-01/24-01/5  
URBROJ:2178-21-01-26-5  
Okučani, 26. 3. 2026. g.

PREDSJEDNIK  
OPĆINSKOG VIJEĆA  
Ivica Pivac, v.r.

## 9.

Na temelju članka 74. Zakona o komunalnom gospodarstvu („Narodne novine“ broj 68/18, 110/18, 32/20 i 145/24 ) i članka 45. Statuta Općine Okučani („Službeni vjesnik Brodsko-posavske županije“ broj 7/25) načelnik Općine Okučani 26. ožujka 2026. godine podnosi

**IZVJEŠĆE****o izvršenju programa održavanja komunalne  
infrastrukture na području općine Okučani za 2025. godinu****Članak 1.**

Za Program održavanja komunalne infrastrukture na području Općine Okučani za 2025. godinu planirano je **352.500,00** EUR. U 2025. godini utrošeno je **311.056,18** EUR kako slijedi:

R. Br.	NAZIV KOMUNALNE DJELATNOSTI	OPIS I OPSEG POSLOVA	Planirano za 2025.	Ostvareno u 2025.
1.	<b>Održavanje nerazvrstanih cesta</b>	a) saniranje tucanikom makadamskih nerazvrstanih cesta na području općine Okučani	15.000,00	11.250,63
		b) košenje i tarupiranje javnih površina uz nerazvrstane ceste	6.000,00	5.251,60
		c) zimska služba ( nabava i posipanje soli, čišćenje od snijega po nerazvrstanim cestama, nogostupima i parkiralištima)	10.000,00	13.636,00
		d) ostale usluge održavanja	9.000,00	3.250,00
<b>UKUPNO:</b>			<b>40.000,00</b>	<b>33.388,23</b>
2.	<b>Održavanje javnih površina na kojima nije dopušten promet motornim vozilima</b>	a) sadnja cvijeća i ukrasnog bilja, okopavanje od korova i nasipanje zemljom te prihrana tijekom godine	17.000,00	14.139,80
		b) održavanje komunalnih objekata i uređaja u općoj upotrebi (fontana, autob. stajališta, kino dvorana, čišćenje zgrade općine)	17.000,00	14.896,10
		c) uklanjanje protupravno postavljenih objekata	3.000,00	0,00
<b>UKUPNO:</b>			<b>37.000,00</b>	<b>29.035,90</b>

3.	<b>Održavanje građevina javne odvodnje oborinskih voda</b>	a) Održavanje, čišćenje slivnika, izmuljenje jaraka i kanalizacija, održavanje čistoće u fontani i održavanje svih ostalih objekata za odvodnju atmosferskih voda i odvodnih otvora	30.000,00	25.116,00
		b) čišćenje kanala	5.000,00	1.612,00
	<b>UKUPNO</b>		<b>35.000,00</b>	<b>26.728,00</b>
4.	<b>Održavanja javnih zelenih površina</b>	a) njegovanje, zaštita postojećih stabala, ukrasnog grmlja, uklanjanje bolesnih grana, sječa suhih stabala	20.000,00	19.328,40
		b) košenje i malčiranje travnatih površina i drugih javnih površina	44.000,00	43.876,40
		c) razni drugi radovi na javnim površinama (odvoz glomaznog otpada i sl.)	1.000,00	988,00
		d) ostale nespomenute usluge	10.000,00	9.598,00
<b>UKUPNO</b>		<b>75.000,00</b>	<b>73.790,80</b>	
5.	<b>Održavanje građevina, uređaja i predmeta javne namjene</b>	a) održavanje spomen obilježja	0,00	
		b) usluge bojanja i popravaka uličnih klupa i koševa za otpad	2.000,00	1.500,54
		c) održavanje sportske građevine u Okučanima	14.000,00	13.860,60
<b>UKUPNO</b>		<b>16.000,00</b>	<b>15.361,14</b>	
6.	<b>Održavanje groblja, prilaznih puteva i zgrade mrtvačnice</b>	održavanje prilaza grobljima, održavanje zgrade mrtvačnice	10.000,00	7.956,00
<b>UKUPNO</b>		<b>10.000,00</b>	<b>7.956,00</b>	
7.	<b>Održavanje čistoće javnih površina</b>	metenje javnih površina, sakupljanje lišća, uklanjanje uličnog otpada na području Okučana i održavanje spomen obilježja	50.000,00	44.768,20
<b>UKUPNO</b>		<b>50.000,00</b>	<b>44.786,20</b>	
8.	<b>Javna rasvjeta</b>	a) JAVNA RASVJETA (UTROŠAK) Pod troškovima javne rasvjete podrazumijevaju se sredstva za podmirenje utroška električne energije javne rasvjete	30.000,00	25.289,09
		b) JAVNA RASVJETA (REDOVITO I IZVANREDNO ODRŽAVANJE) godišnji ugovor održavanja koji uključuje: - dobavu i zamjenu žarulja i prigušnica - održavanje elemenata javne rasvjete - održavanje upravljačkih sklopova javne rasvjete - dobavu i ugradnju kablova - dobavu i montažu rasvjetnih stupova	25.000,00	21.815,07
<b>UKUPNO</b>		<b>55.000,00</b>	<b>47.104,16</b>	

9.	<b>Deratizacija i dezinfekcija</b>	a) proljetna i jesenska deratizacija	19.500,00	18.937,00
		b) dezinfekcija	11.000,00	10.750,00
<b>UKUPNO:</b>			<b>30.500,00</b>	<b>29.687,50</b>
10.	<b>Zbrinjavanje životinja u skloništu za životinje</b>	Zbrinjavanje napuštenih životinja u sklonište – rezervacija 1 mjesta u skloništu i skrb za psa do udomljenja	4.000,00	3.236,25
<b>UKUPNO:</b>			<b>4.000,00</b>	<b>3.236,25</b>
<b>SVEUKUPNO</b>			<b>352.500,00</b>	<b>311.056,18</b>

### Članak 2.

Ovo Izvješće stupa na snagu osmog dana od dana objave u "Službenom vjesniku Brodsko-posavske županije".

KLASA: 363-01/24-01/6  
URBROJ: 2178-21-02-26-3  
Okučani, 26. ožujka 2026. godine

Općinski načelnik  
Aca Vidaković, v.r.

**10.**

Na temelju članka 45. Statuta Općine Okučani („Službeni vjesnik Brodsko-posavske županije broj 7/25 ) Općinsko vijeće Općine Okučani na svojoj 7. sjednici održanoj dana 30. ožujka 2026. godine donijelo je

**ZAKLJUČAK****o usvajanju Izvješća o izvršenju Programa održavanja komunalne infrastrukture na području općine Okučani za 2025. godinu****I.**

Usvaja se Izvješće o izvršenju Programa održavanja komunalne infrastrukture na području općine Okučani za 2025. godinu, koje je sastavni dio ovog Zaključka.

**II.**

Ovaj Zaključak objavit će se u „Službenom vjesniku Brodsko-posavske županije“, a stupa na snagu osmog dana od dana objave.

OPĆINSKO VIJEĆE  
OPĆINE OKUČANI

KLASA: 363-01/24-01/6  
URBROJ: 2178-21-01-26-4  
Okučani, 30. ožujka 2026. godine

Predsjednik  
Općinskog vijeća  
Ivica Pivac, v.r.

## 11.

Na temelju članka 71. Zakona o komunalnom gospodarstvu (Narodne novine broj 68/18, 110/18, 32/20 i 145/24) i članka 45. Statuta Općine Okučani ("Službeni vjesnik Brodsko-posavske županije" br. 7/25) načelnik Općine Okučani 26. ožujka 2026. godine podnosi

## IZVJEŠĆE

**o izvršenju Programa građenja komunalne infrastrukture na području općine Okučani  
za 2025. godinu**

## Članak 1.

Programom građenja komunalne infrastrukture na području Općine Okučani za 2025. godinu ("Službeni vjesnik Brodsko-posavske županije" broj 42/24, 10/25 i 36/25) planirana su sredstva u iznosu od **945.236,94** EUR. U 2025. godini ostvareno je 100,43% plana, odnosno **949.336,94** EUR kako slijedi:

1.	GRAĐEVINE KOMUNALNE INFRASTRUKTURE KOJE ĆE SE GRADITI RADI UREĐENJA NEUREĐENIH DIJELOVA GRAĐEVINSKOG PODRUČJA		
	NERAZVRSTANE CESTE	Planirano za 2025. g.	Izvršeno u 2025. g.
1.1.	Izgradnja prometnice s oborinskom odvodnjom te druga osnovna komunalna infrastruktura u naselju Okučani (nastavak radova)	579.064,84	579.064,84
	Nadzor radova	13.873,50	13.873,50
	<b>UKUPNO</b>	<b>592.938,34</b>	<b>592.938,34</b>

2.	GRAĐEVINE KOMUNALNE INFRASTRUKTURE KOJE ĆE SE GRADITI U UREĐENIM DIJELOVIMA GRAĐEVINSKOG PODRUČJA		
	GRAĐEVINE I UREĐAJI JAVNE NAMJENE	Planirano za 2025. g.	Izvršeno u 2025. g.
2.1.	Izrada projektne dokumentacije za pješačke i biciklističke staze u ulicama Stjepana Radića i Matije Antuna Relkovića u naselju Okučani	4.500,00	
	Izgradnja pješačke i biciklističke staze u ulicama Stjepana Radića u naselju Okučani	75.500,00	84.100,00
	<b>UKUPNO</b>	<b>80.000,00</b>	<b>84.100,00</b>
2.2.	Izrada projektne dokumentacije ulaza i ograde drugog dijela centralnog groblja u okučanima	7.000,00	7.000,00
	<b>UKUPNO</b>	<b>7.000,00</b>	<b>7.000,00</b>
	<b>SVEUKUPNO</b>	<b>87.000,00</b>	<b>91.100,00</b>

3.	POSTOJEĆE GRAĐEVINE KOMUNALNE INFRASTRUKTURE KOJE ĆE SE REKONSTRIRATI I NAČIN REKONSTRUKCIJE		
	NERAZVRSTANE CESTE	Planirano za 2025. godinu	Izvršeno u 2025. godini
3.1.	Rekonstrukcija kolnika nerazvrstane ceste u naselju Lještani (nastavak radova)	190.286,10	190.286,10
	Nadzor radova	537,50	537,50
	<b>UKUPNO</b>	<b>190.823,60</b>	<b>190.823,60</b>

4.	JAVNA RASVJETA		
	JAVNA RASVJETA	Planirano za 2025. g	Izvršeno u 2025. g
4.1.	Modernizacija javne rasvjete Općine Okučani - faza 2 naselja: Cage, Benkovac, Trnakovac i Bijela Stijena	71.162,50	71.162,50
	Nadzor radova	3.312,50,	3.312,50
	<b>UKUPNO</b>	<b>74.475,00</b>	<b>74.475,00</b>

### Članak 2.

Izvori sredstava za ostvarenje Programa građenja komunalne infrastrukture na području općine Okučani za 2024. godinu:

	Planirano za 2025.g.	Izvršeno u 2025. godini
Komunalni doprinos	4.000,00	4.000,00
Šumski doprinos	130.000,00	130.000,00
Opći prihodi i primici	10.272,50	10.272,50
Prihodi od prodaje nefinancijske imovine	156.000,00	160.100,00
Tekuće pomoći	25.764,44	25.764,44
Kapitalne pomoći:	619.200,00	619.200,00
<b>UKUPNO:</b>	<b>945.236,94</b>	<b>949.336,94</b>

### Članak 3.

Ovo Izvješće stupa na snagu osmog dana od dana objave u „Službenom vjesniku Brodsko–posavske županije“.

KLASA: 363-01/24-01/5  
URBROJ: 2178-21-02-26-4  
Okučani, 26. ožujka 2026. godine

OPĆINSKI NAČELNIK  
Aca Vidaković, v.r.

12.

Na temelju članka 26. Statuta Općine Okučani („Službeni vjesnik Brodsko-posavske županije" broj 7/25 ) Općinsko vijeće Općine Okučani na svojoj 7. sjednici održanoj dana 26. ožujka 2026. godine donijelo je

### ZAKLJUČAK

#### **o usvajanju Izvješća o izvršenju Programa građenja komunalne infrastrukture na području općine Okučani za 2025. godinu**

I.

Usvaja se Izvješće o izvršenju Programa građenja komunalne infrastrukture na području općine Okučani za 2025. godinu koje je sastavni dio ovog Zaključka.

II.

Ovaj Zaključak objavit će se u „Službenom vjesniku Brodsko-posavske županije“, a stupa na snagu osmog dana od dana objave.

OPĆINSKO VIJEĆE  
OPĆINE OKUČANI

KLASA: 363-01/24-01/5  
URBROJ: 2178-21-01-26-5  
Okučani, 26. ožujka 2026. godine

Predsjednik  
Općinskog vijeća  
Ivica Pivac, v.r.

## 13.

Na temelju članka 6. stavak 2. Zakona o kulturnim vijećima i financiranju javnih potreba u kulturi („Narodne novine“ broj 83/22), Zakona o udrugama („Narodne novine“ broj 74/14, 70/17, 98/19 i 151/22), članka 17. Zakona o pravnom položaju vjerskih zajednica („Narodne novine“ broj 83/02, 73/13), članka 2. Zakona o financiranju jedinica lokalne i područne (regionalne) samouprave („Narodne novine“ broj 127/17, 138/20, 151/22 i 114/23) i članka 45. Statuta Općine Okučani („Službeni vjesnik Brodsko-posavske županije“ br. 7/25) načelnik Općine Okučani 26. ožujka 2026. godine podnosi:

**IZVJEŠĆE****o izvršenju Programa javnih potreba u kulturi, vjerskim zajednicama i ostalim potrebama na području općine Okučani za 2025. godinu****Članak 1.**

Za Program javnih potreba u kulturi, vjerskim zajednicama i ostalim potrebama na području općine Okučani za 2025. godinu (u daljnjem tekstu: Program) utrošena su sredstva kako slijedi:

R. br.	Aktivnost	Opis	Planirano u 2025.	Ostvareno u 2025.
1.	Narodna knjižnica i čitaonica Okučani	Redovna djelatnost te nabavka knjiga, uredskog namještaja i opreme	46.245,00	43.372,44
2.	Djelatnost ustanova i udruga u kulturi	Financiranje udruženja i udruga u kulturi koje su od interesa za općinu Okučani	25.000,00	25.000,00
3.	Radio „Bljesak“	djelatnost javnog informiranja čije programe, projekte i djelatnosti sufinancira Općina Okučani	22.000,00	22.000,00
4.	Manifestacije u kulturi	Susreti folklornih skupina, kazališne predstave	700,00	700,00
5.	Ostali kulturni programi	Program zaštite kulturnih dobara pod nazivom Konzervatorsko - arheološko istraživanje srednjovjekovnog grada Bijela Stijena kojeg provodi Gradski muzej NG	25.089,25	25.089,25
<b>UKUPNO:</b>			<b>119.034,25</b>	<b>116.161,69</b>

**Članak 2.**

Za djelatnost rada vjerskih zajednica na području općine Okučani utrošena su slijedeća sredstva u 2025. godini:

R. br.	Aktivnost	Planirano u 2025. g.	Ostvareno u 2025. g.
1.	Financiranje programa župe Sv. Vid i SPC Okučani	12.000,00	12.000,00
2.	Kapitalne donacije za zaštitu, očuvanje i obnovu vjerskih objekata na području općine Okučani	16.500,00	13.500,00
<b>Ukupno</b>		<b>28.500,00</b>	<b>25.500,00</b>

**Članak 3.**

Za ostale javne potreba udruga građana na području općine Okučani utrošena su slijedeća sredstva:

R. br.	Aktivnost	Planirano u 2025. g.	Ostvareno u 2025. g.
1.	Udruga iz Domovinskog rata	6.500,00	6.500,00
<b>Ukupno</b>		<b>6.500,00</b>	<b>6.500,00</b>

**Članak 4.**

Ukupno planirana sredstva Programa iznose **154.034,25 EUR**, a ostvarena su u iznosu od **148.161,69 EUR**.

**Članak 5.**

Ovo Izvješće stupa na snagu osmog dana od dana objave, a objavit će se u „Službenom vjesniku Brodsko-posavske županije“.

KLASA: 402-01/24-01/1  
URBROJ: 2178-21-02-26-3  
Okučani, 26. ožujka 2026. godine

OPĆINSKI NAČELNIK  
Aca Vidaković, v.r.

14.

Na temelju članka 26. Statuta Općine Okučani („Službeni vjesnik Brodsko-posavske županije" broj 7/25 ) Općinsko vijeće Općine Okučani na svojoj 7. sjednici održanoj dana 26. ožujka 2026. godine donijelo je

### ZAKLJUČAK

#### **o usvajanju Izvješća o izvršenju Programa javnih potreba u kulturi, vjerskim zajednicama i ostalim potrebama na području općine Okučani za 2025. godinu**

#### I.

Usvaja se Izvješće o izvršenju Programa javnih potreba u kulturi, vjerskim zajednicama i ostalim potrebama na području općine Okučani za 2025. godinu, koje je sastavni dio ovog Zaključka.

#### II.

Ovaj Zaključak objavit će se u „Službenom vjesniku Brodsko-posavske županije“, a stupa na snagu osmog dana od dana objave.

OPĆINSKO VIJEĆE  
OPĆINE OKUČANI

KLASA: 402-01/24-01/1  
URBROJ: 2178-21-01-26-4  
Okučani, 26. ožujka 2026. godine

Predsjednik  
Općinskog vijeća  
Ivica Pivac, v.r.

## 15.

Sukladno odredbama članka 289. Zakona o socijalnoj skrbi (Narodne novine br.18/22, 46/22, 119/22, 71/23, 156/23 i 61/25), članka 19. Zakona o lokalnoj i područnoj (regionalnoj) samoupravi („Narodne novine“ broj 33/01, 60/01, 129/05, 109/07, 125/08, 36/09, 150/11, 144/12, 19/13, 137/15, 123/17, 98/19 i 144/20) i članka 45. Statuta Općine Okučani ("Službeni vjesnik Brodsko-posavske županije" broj 7/25) općinski načelnik 26. ožujka 2026. godine podnosi

## IZVJEŠĆE

**o izvršenju Programa javnih potreba u socijalnoj skrbi i zdravstvu na području općine Okučani za 2025. godinu**

## Članak 1.

Za Program javnih potreba u socijalnoj skrbi i zdravstvu na području općine Okučani za 2025. godinu planirana su u iznosu od **163.747,84** eura a ostvarena su u iznosu od **151.545,39** eura.

R. br.	Aktivnost	Planirano za 2025. g.	Ostvareno u 2025. g.
<b>SOCIJALNA SKRB</b>			
1.	Pomoć obiteljima i kućanstvima - jednokratne novčane pomoći - pomoć za novorođeno dijete - božićnice umirovljenicima	19.500,00 13.000,00 28.500,00	17.445,08 13.650,00 28.550,00
2.	Program pomoć u kući – starim, nemoćnima i socijalno ugroženima	36.500,00	31.204,87
3.	Javni radovi	27.747,84	27.747,84
4.	Sufinanciranje Crvenog Križa	6.500,00	6.000,00
5.	Pomoć za stambeno zbrinjavanje mladih obitelji	25.000,00	25.000,00
<b>ZDRAVSTVENA ZAŠTITA</b>			
6.	Poticajne naknade liječnicima	5.000,00	0,00
7.	Opremanje Dom zdravlja Okučani i Opća bolnica NG	2.000,00	1.947,60
<b>UKUPNO:</b>		<b>163.747,84</b>	<b>151.545,39</b>

## Članak 2.

Program javnih potreba u socijalnoj skrbi i zdravstvu financiran je iz sredstava Općine Okučani te iz sredstava državnog proračuna, Ministarstvo rada, mirovinskog sustava, obitelji i socijalne politike za Program pomoć u kući u iznosu od 28.998,51 eura te Hrvatskog zavoda za zapošljavanje za Program javnih radova u iznosu od 27.747,84 eura.

## Članak 3.

Ovo Izvješće stupa na snagu osmog dana od dana objave u „Službenom vjesniku Brodsko-posavske županije“.

KLASA: 550-01/24-01/1  
URBROJ: 2178-21-02-26-4  
Okučani, 26. ožujka 2026. godine

OPĆINSKI NAČELNIK  
Aca Vidaković, v.r.

**16.**

Na temelju članka 26. Statuta Općine Okučani („Službeni vjesnik Brodsko-posavske županije broj 7/25 ) Općinsko vijeće Općine Okučani na svojoj 7. sjednici održanoj dana 26. ožujka 2026. godine donijelo je

### **ZAKLJUČAK**

#### **o usvajanju Izvješća o izvršenju javnih potreba u socijalnoj skrbi i zdravstvu na području općine Okučani za 2025. godinu**

I.

Usvaja se Izvješće o izvršenju javnih potreba u socijalnoj skrbi na području općine Okučani za 2025. godinu, koje je sastavni dio ovog Zaključka.

II.

Ovaj Zaključak objavit će se u „Službenom vjesniku Brodsko-posavske županije“, a stupa na snagu osmog dana od dana objave.

**OPĆINSKO VIJEĆE  
OPĆINE OKUČANI**

KLASA: 550-01/24-01/1  
URBROJ: 2178-21-01-26-5  
Okučani, 26. ožujka 2026. godine

Predsjednik  
Općinskog vijeća  
Ivica Pivac, v.r.

17.

Na temelju članka 49. Zakona o predškolskom odgoju i obrazovanju („Narodne novine“ broj 10/97,107/07, 94/13, 98/19, 57/22 i 101/23), članka 141. Zakona o odgoju i obrazovanju u osnovnoj i srednjoj školi („Narodne novine“ broj 87/08, 86/09, 92/10, 105/10, 90/11, 5/12, 16/12, 86/12, 126/12, 94/13, 152/14, 07/17, 68/18, 98/19, 64/20, 151/22, 155/23 i 156/23), Zakona o financiranju lokalne i područne (regionalne) samouprave („Narodne novine“ broj 127/17, 138/20, 151/22 i 114/23) i članka 45. Statuta Općine Okučani ("Službeni vjesnik Brodsko-posavske županije", broj 7/25) načelnik Općine Okučani 26. ožujka 2026. godine podnosi

## IZVJEŠĆE

### o izvršenju Programa javnih potreba u obrazovanju na području općine Okučani za 2025. godinu

#### Članak 1.

Za Program javnih potreba u obrazovanju na području općine Okučani za 2025. godinu planirana su sredstva u iznosu od **146.350,63 eura**. Ukupno ostvarena sredstva iznose **131.976,66 eura**, a raspoređena su kako slijedi:

#### PREDŠKOLSKI ODGOJ I OBRAZOVANJE

R. br.	Aktivnost	Planirano u 2025. g.	Ostvareno u 2025. g.
1.	Rad Dječjeg vrtića	85.000,00	78.211,43
2.	Materijalni troškovi	15.738,00	9.163,21
3.	Nabavka opreme	0,00	0,00
	<b>Ukupno:</b>	<b>100.738,94</b>	<b>87.374,64</b>

#### OSNOVNOŠKOLSKO OBRAZOVANJE

R. br.	Aktivnost	Planirano u 2025. g.	Ostvareno u 2025. g.
1.	Nabavka radnog materijala za Osnovnu školu	18.431,69	18.431,69
2.	Financiranje programa osnovnoškolskog obrazovanja	4.300,00	4.251,13
	<b>Ukupno:</b>	<b>22.731,69</b>	<b>22.682,82</b>

#### SREDNJOŠKOLSKO OBRAZOVANJE

R. br.	Aktivnost	Planirano u 2025. g.	Ostvareno u 2025. g.
1.	Sufinanciranje prijevoza	8.000,00	7.039,20
2.	Stipendije učenicima srednjih škola	11.760,00	11.760,00
	<b>Ukupno:</b>	<b>19.760,00</b>	<b>18.799,20</b>

#### VISOKO OBRAZOVANJE

R. br.	Aktivnost	Planirano u 2025. g.	Ostvareno u 2025. g.
1.	Stipendije studentima	3.120,00	3.120,00
	<b>Ukupno:</b>	<b>3.120,00</b>	<b>3.120,00</b>

**Članak 2.**

Ovo Izvješće stupa na snagu osmog dana od dana objave, a objaviti će se u „Službenom vjesniku Brodsko-posavske županije“.

KLASA: 602-12/24-01/3  
URBROJ: 2178-21-02-26-3  
Okučani, 26. ožujka 2026. godine

OPĆINSKI NAČELNIK  
Aca Vidaković, v.r.

**18.**

Na temelju članka 26. Statuta Općine Okučani („Službeni vjesnik Brodsko-posavske županije broj 7/25 ) Općinsko vijeće Općine Okučani na svojoj 7. sjednici održanoj dana 26. ožujka 2026. godine donijelo je

**ZAKLJUČAK****o usvajanju Izvješća o izvršenju Programa javnih potreba u obrazovanju na području općine Okučani za 2025. godinu****I.**

Usvaja se Izvješće o izvršenju Programa javnih potreba u obrazovanju na području općine Okučani za 2025. godinu, koje je sastavni dio ovog Zaključka.

**II.**

Ovaj Zaključak stupa na snagu osmog dana od dana objave, a objaviti će se u „Službenom vjesniku Brodsko-posavske županije“.

OPĆINSKO VIJEĆE  
OPĆINE OKUČANI

KLASA: 602-12/24-01/3  
URBROJ: 2178-21-01-26-4  
Okučani, 26. ožujka 2026. godine

Predsjednik  
Općinskog vijeća  
Ivica Pivac, v.r.

## 19.

Temeljem članka 75. Zakona o sportu („Narodne novine“ broj 141/22 ) i članka 45. Statuta Općine Okučani („Službeni vjesnik Brodsko-posavske županije“ broj 7/25) načelnik Općine Okučani 26. ožujka 2026. godine podnosi

**IZVJEŠĆE****o izvršenju Programa javnih potreba u sportu  
na području općine Okučani za 2025. godinu****Članak 1.**

Programom javnih potreba u sportu na području općine Okučani za 2025. godinu („Službeni vjesnik Brodsko – posavske županije“ broj 42/24 i 36/25) planirana su sredstva u iznosu od **55.600,00** eura. Ukupno je ostvareno **55.600,00** eura kako slijedi:

Naziv	Planirano u 2025.	Ostvareno u 2025.
NK „Psunj Sokol“	38.000,00	38.000,00
ŠRU „Pastrva“	4.000,00	4.000,00
Nanbudo klub Okučani	6.000,00	7.500,00
Biciklistički klub sv. Franjo	3.500,00	3.500,00
Ostale udruge u sportu	2.100,00	600,00
Zimska nogometna liga	2.000,00	2.000,00
<b>UKUPNO</b>	<b>55.600,00</b>	<b>55.600,00</b>

**Članak 2.**

Ovo Izvješće stupa na snagu osmog dana od dana objave, a objavit će se u "Službenom vjesniku Brodsko-posavske županije".

KLASA: 620-01/24-01/1

URBROJ: 2178-21-02-26-3

U Okučanima, 26. ožujka 2026. godine

OPĆINSKI NAČELNIK  
Aca Vidaković, v.r.

20.

Na temelju članka 26. Statuta Općine Okučani („Službeni vjesnik Brodsko-posavske županije“ broj 7/25) Općinsko vijeće Općine Okučani na svojoj 7. sjednici održanoj dana 26. ožujka 2026. godine donijelo je

### ZAKLJUČAK

#### **o usvajanju Izvješća o izvršenju Programa javnih potreba u sportu na području općine Okučani za 2025. godinu**

I.

Usvaja se Izvješće o izvršenju Programa javnih potreba u sportu na području Općine Okučani za 2025. godinu, koje je sastavni dio ovog Zaključka.

II.

Ovaj Zaključak stupa na snagu osmog dana od dana objave, a objaviti će se u „Službenom vjesniku Brodsko-posavske županije“.

OPĆINSKO VIJEĆE  
OPĆINE OKUČANI

KLASA: 620-01/24-01/1  
URBROJ: 2178-21-01-26-3  
Okučani, 26. ožujka 2026. godine

Predsjednik  
Općinskog vijeća  
Ivica Pivac, v.r.

**21.**

Na temelju članka 31. stavka 3. Zakona o postupanju s nezakonito izgrađenim zgradama („Narodne novine“ broj 86/12, 143/13, 65/17 i 14/19) i članka 45. Statuta Općine Okučani („Službeni vjesnik Brodsko-posavske županije“ broj 7/25) načelnik Općine Okučani 26. ožujka 2026. godine podnosi

**IZVJEŠĆE****o izvršenju Programa utroška naknade za zadržavanje nezakonito izgrađenih zgrada u prostoru na području općine Okučani za 2025. godinu****Članak 1.**

Programom utroška naknade za zadržavanje nezakonito izgrađenih zgrada u prostoru na području općine Okučani za 2025. godinu („Službeni vjesnik Brodsko – posavske županije“ broj 42/24 i 36/25/) planiran je prihod u iznosu od **500,00 eura**.

Sredstva iz prethodnog stavka ostvarena su u iznosu od **328,44 eura**, a utrošena su za Izmjene i dopune prostornog plana Općine Okučani u 2025. godini.

**Članak 2.**

Ovo Izvješće stupa na snagu osmog dana od dana objave u "Službenom vjesniku Brodsko-posavske županije".

KLASA: 361-05/24-01/1

URBROJ: 2178-21-02-26-3

Okučani, 26. ožujka 2026. godine

OPĆINSKI NAČELNIK  
Aca Vidaković, v.r.

22.

Na temelju članka 26. Statuta Općine Okučani („Službeni vjesnik Brodsko-posavske županije" broj 7/25 ) Općinsko vijeće Općine Okučani na svojoj 7. sjednici održanoj dana 26. ožujka 2026. godine donijelo je

### ZAKLJUČAK

#### **o usvajanju Izvješća o izvršenju Programa utroška naknade za zadržavanje nezakonito izgrađenih zgrada u prostoru na području općine Okučani za 2025. godinu**

#### I.

Usvaja se Izvješće o izvršenju Programa utroška naknade za zadržavanje nezakonito izgrađenih zgrada u prostoru na području općine Okučani za 2025. godinu, koje je sastavni dio ovog Zaključka.

#### II.

Ovaj Zaključak objavit će se u „Službenom vjesniku Brodsko-posavske županije“, a stupa na snagu osmog dana od dana objave.

OPĆINSKO VIJEĆE  
OPĆINE OKUČANI

KLASA: 361-05/24-01/1  
URBROJ: 2178-21-01-26-3  
Okučani, 26. ožujka 2026. godine

Predsjednik  
Općinskog vijeća  
Ivica Pivac, v.r.

23.

Na temelju članka 69. Zakona o šumama ("Narodne novine" broj 68/18, 115/18, 98/19, 32/20, 145/20, 101/23 i 36/24) i članka 45. Statuta Općine Okučani („Službeni vjesnik Brodsko-posavske županije“ broj 7/25) načelnik Općine Okučani 26. ožujka 2026. godine podnosi:

### IZVJEŠĆE

#### o izvršenju Programa utroška sredstava šumskog doprinosa za 2025. godinu

##### Članak 1.

Programom utroška sredstava šumskog doprinosa za 2025. godinu („Službeni vjesnik Brodsko – posavske županije“ broj 42/24 i 36/25) planirani prihodi od doprinosa za šume iznose **130.000,00 eura**, a ostvareni prihodi u 2025. godini iznose **125.786,68 eura**.

##### Članak 2.

Sredstva iz članka 1. utrošena su za kapitalna ulaganja u komunalnu infrastrukturu Općine Okučani u iznosu od **125.786,68 eura** sukladno Programu građenja komunalne infrastrukture na području općine Okučani za 2025. godinu.

##### Članak 3.

Ovo Izvješće stupa na snagu osmog dana od dana objave u "Službenom vjesniku Brodsko-posavske županije".

KLASA: 321-01/24-01/1

URBROJ: 2178-21-02-26-3

Okučani, 26. ožujka 2026. godine

OPĆINSKI NAČELNIK  
Aca Vidaković, v.r.

**24.**

Na temelju članka 26. Statuta Općine Okučani („Službeni vjesnik Brodsko-posavske županije“ broj 7/25) Općinsko vijeće Općine Okučani na svojoj 7. sjednici održanoj dana 26. ožujka 2026. godine donijelo je

**ZAKLJUČAK****o usvajanju Izvješća o izvršenju Programa utroška sredstava šumskog doprinosa za 2025. godinu****I.**

Usvaja se Izvješće o izvršenju Programa utroška sredstava šumskog doprinosa za 2025. godinu, koje je sastavni dio ovog Zaključka.

**II.**

Ovaj Zaključak objavit će se u „Službenom vjesniku Brodsko-posavske županije“, a stupa na snagu osmog dana od dana objave.

OPĆINSKO VIJEĆE  
OPĆINE OKUČANI

KLASA: 321-01/24-01/1  
URBROJ: 2178-21-01-26-4  
Okučani, 26. ožujka 2026. godine

Predsjednik  
Općinskog vijeća  
Ivica Pivac, v.r.

25.

Na temelju Zakonu o vatrogastvu („Narodne novine“ broj 125/19, 114/22 i 155/23), članku 16. Zakona o sustavu civilne zaštite („Narodne novine“ broj 82/15, 118/18, 31/20, 20/21 i 114/22), članka 16. Zakona o Hrvatskoj gorskoj službi spašavanja („Narodne novine“ broj 79/06, 110/15) i članka 45. Statuta Općine Okučani („Službeni vjesnik Brodsko-posavske županije“ br. 7/25) načelnik Općine Okučani 26. ožujka 2026. godine podnosi:

### IZVJEŠĆE

#### o izvršenju Programa organiziranja i provođenja zaštite i spašavanja na području općine Okučani za 2025. godinu

##### Članak 1.

Programom organiziranja i provođenja zaštite i spašavanja na području Općine Okučani za 2025. godinu („Službeni vjesnik Brodsko–posavske županije“, broj 42/24 i 36/25) planirana su sredstva u iznosu od **41.302,08 eura**, a izvršena su u iznosu od **30.261,38 eura**.

RED. BR.	AKTIVNOST/PROJEKT	PLANIRANO	OSTVARENO
1	DVD OKUČANI	36.000,00	25.009,30
2	CIVILNA ZAŠTITA	4.278,52	4.278,52
3	SUFINANCIRANJE GORSKE SLUŽBE SPAŠAVANJA	1.061,78	1.061,78
	<b>UKUPNO:</b>	<b>41.340,30</b>	<b>30.261,38</b>

##### Članak 2.

Ovo Izvješće stupa na snagu osmog dana od dana objave u "Službenom vjesniku Brodsko-posavske županije".

KLASA : 246-02/24-01/1  
URBROJ : 2178-21-02-26-2  
Okučani, 26. ožujka 2026. godine

OPĆINSKI NAČELNIK  
Aca Vidaković, v.r.

26.

Na temelju članka 26. Statuta Općine Okučani („Službeni vjesnik Brodsko-posavske županije“, broj 7725 ) Općinsko vijeće Općine Okučani na svojoj 7. sjednici održanoj dana 26. ožujka 2026. godine donijelo je

### ZAKLJUČAK

#### **o usvajanju Izvješća o izvršenju Programa organiziranja i provođenja zaštite i spašavanja na području općine Okučani za 2025. godinu**

#### I.

Usvaja se Izvješće o izvršenju Programa organiziranja i provođenja zaštite i spašavanja na području općine Okučani za 2025. godinu, koje je sastavni dio ovog Zaključka.

#### II.

Ovaj Zaključak objavit će se u „Službenom vjesniku Brodsko-posavske županije“, a stupa na snagu osmog dana od dana objave.

OPĆINSKO VIJEĆE  
OPĆINE OKUČANI

KLASA : 246-02/24-01/1  
URBROJ : 2178-21-01-26-3  
Okučani, 26. ožujka 2026. godine

Predsjednik  
Općinskog vijeća  
Ivica Pivac, v.r.

27.

Na temelju članka. 49. stavka 4. Zakona o poljoprivrednom zemljištu („Narodne novine“ broj 20/18, 115/18, 98/19 i 57/22) i članka 45. Statuta Općine Okučani („Službeni vjesnik Brodsko-posavske županije“ br. 7/25) na 7. sjednici Općinskog vijeća načelnik Općine Okučani dana 26. ožujka 2026. godine podnosi

### IZVJEŠĆE

#### **o izvršenju Programa korištenja sredstava od raspolaganja poljoprivrednim zemljištem u vlasništvu Republike Hrvatske na području općine Okučani za 2025. godinu**

##### Članak 1.

Ovim Programom planirani su prihodi u iznosu od 21.000,00 eura a ostvareni su u iznosu od 24.427,61 eura kako slijedi:

	VRSTA PRIHODA	Planirano u 2025.	Izvršeno u 2025.
1.	Prihod od zakupa i privremenog korištenja poljoprivrednog zemljišta	5.000,00	2.070,95
2.	Prihod od zakupa ribnjaka	15.000,00	13.381,50
2.	Prihod od prodaje poljoprivrednog zemljišta	1.000,00	8.975,16
	UKUPNO	21.000,00	24.427,61

##### Članak 2.

Ostvarena sredstva iz članka 1. ovog Programa namjenski su se koristila za:

	VRSTA RASHODA (prema namjeni)	Planirano u 2025.	Izvršeno u 2025.
1.	Održavanje nerazvrstanih cesta	21.000,00	24.427,61
	UKUPNO	21.000,00	24.427,61

##### Članak 3.

Ovo Izvješće stupa na snagu osmog dana od dana objave u „Službenom vjesniku Brodsko-posavske županije“.

KLASA: 320-01/24-01/2

URBROJ: 2178-21-02-26-3

Okučani, 26. ožujka 2026. godine

Općinski načelnik  
Aca Vidaković, v.r.

28.

Na temelju članka 34. Statuta Općine Okučani („Službeni vjesnik Brodsko-posavske županije“ broj 7/25) Općinsko vijeće Općine Okučani na svojoj 26. sjednici održanoj dana 26. ožujka 2026. godine donijelo je

### ZAKLJUČAK

#### **o usvajanju Izvješća o izvršenju Programa korištenja sredstava od raspolaganja poljoprivrednim zemljištem u vlasništvu Republike Hrvatske na području općine Okučani za 2025.**

##### Članak 1.

Usvaja se Izvješće o izvršenju Programa korištenja sredstava od raspolaganja poljoprivrednim zemljištem u vlasništvu Republike Hrvatske na području općine Okučani za 2025. godinu, koje je sastavni dio ovog Zaključka.

##### Članak 2.

Ovaj Zaključak stupa na snagu osmog dana od dana objave, a objaviti će se u „Službenom vjesniku Brodsko-posavske županije“.

OPĆINSKO VIJEĆE  
OPĆINE OKUČANI

KLASA: 320-01/24-01/2  
URBROJ: 2178-21-01-26-4  
Okučani, 26. ožujka 2026.godine

Predsjednik  
Općinskog vijeća  
Ivica Pivac, v.r.

**29.**

Na temelju članka 33. Zakona o stambenom zbrinjavanju („Narodne novine“ broj 106/18, 98/19 i 82/23), Uredbe o uvjetima za kupnju obiteljske kuće ili stana u državnom vlasništvu na područjima posebne državne skrbi („Narodne novine“ broj 19/11, 56/11, 3/13 i 24/19) i članka 45. Statuta Općine Okučani („Službeni vjesnik Brodsko-posavske županije” broj 7/25), načelnik Općine Okučani podnosi

## **IZVJEŠĆE**

### **o izvršenju Plana utroška sredstava od prodaje kuća i stanova u državnom vlasništvu na području općine Okučani za 2025. godinu**

#### **Članak 1.**

Planom utroška sredstava od prodaje kuća i stanova u državnom vlasništvu na području općine Okučani za 2025. godinu (Službeni vjesnik Brodsko – posavske županije broj 42/24 i 36/25) planirana su sredstva u iznosu od **1.000,00 eura**.

U 2025. godini ukupno je ostvareno **11.250,59 eura**.

#### **Članak 2.**

Sredstva iz članka 1. ovog Izvješća utrošena su za Izgradnju pješačke staze u ulici Stjepana Radića u naselju Okučani sukladno Programu građenja komunalne infrastrukture na području općine Okučani za 2025. godinu.

#### **Članak 3.**

Ovo Izvješće stupa na snagu osmog dana od dana objave, a objavit će se u „Službenom vjesniku Brodsko-posavske županije“.

KLASA: 370-02/24-01/1  
URBROJ: 2178-21-02-26-3  
Okučani, 26. ožujka 2026. godine

OPĆINSKI NAČELNIK  
Aca Vidaković, v.r.

**30.**

Na temelju članka 26. Statuta Općine Okučani („Službeni vjesnik Brodsko-posavske županije” broj 7/25) Općinsko vijeće Općine Okučani na svojoj 7. sjednici održanoj dana 26. ožujka 2026. godine donijelo je

## **ZAKLJUČAK**

### **o usvajanju izvješća o izvršenju Plana utroška sredstava od prodaje kuća i stanova u državnom vlasništvu na području općine Okučani za 2025. godinu**

#### **Članak 1.**

Usvaja se Izvješće o izvršenju Plana utroška sredstava od prodaje kuća i stanova u državnom vlasništvu na području općine Okučani za 2025. godinu., koje je sastavni dio ovog Zaključka.

#### **Članak 2.**

Ovaj Zaključak stupa na snagu osmog dana od dana objave, a objaviti će se u “Službenom vjesniku Brodsko-posavske županije”.

**OPĆINSKO VIJEĆE  
OPĆINE OKUČANI**

KLASA: 370-02/24-01/1  
URBROJ: 2178-21-01-26-4  
Okučani, 26. ožujka 2026. godine

**Predsjednik  
Općinskog vijeća  
Ivica Pivac, v.r.**

## 31.

Na temelju članka 109. Zakona o prostornom uređenju (Narodne novine broj 153/13, 65/17, 114/18, 39/19, 98/19 i 67/23) i članka 26. Statuta Općine Okučani, Općinsko vijeće na 7. sjednici, 26. ožujka 2026. godine, donosi

**ODLUKU****o donošenju IV. izmjene i dopune  
Prostornog plana uređenja Općine Okučani***Temeljne odredbe*

## Članak 1.

Donose se IV. izmjene i dopune Prostornog plana uređenja Općine Okučani (u daljnjem tekstu: IV. izmjene i dopune plana).

## Članak 2.

IV. izmjene i dopune plana izrađene su na temelju Odluke o izradi izmjene i dopune Prostornog plana uređenja Općine Okučani („Službeni vjesnik Brodsko-posavske županije“, broj 5/2025).

## Članak 3.

Stručni izrađivač IV. izmjene i dopune plana je EKOMENA d.o.o. Zagreb, OIB 71522073396.

## Članak 4.

IV. izmjene i dopune plana izrađene su u elektroničkom obliku u skladu s odredbama Pravilnika o prostornim planovima (Narodne novine broj 152/23), u daljnjem tekstu: Pravilnik.

## Članak 5.

Sastavni dio ove Odluke su:

1. odredbe za provedbu
2. grafički dio
  - Namjena prostora (kartografski prikaz 1.1.)
  - Građevinska područja (kartografski prikaz 1.2.)
  - Provedba prostornog plana (kartografski prikaz 1.3.)
  - Prometni sustav (kartografski prikaz 2.1.)
  - Komunikacijski sustav (kartografski prikaz 2.2.)
  - Energetski sustav (kartografski prikaz 2.3.)
  - Vodnogospodarski sustav (kartografski prikaz 2.4.)
  - Posebne vrijednosti (kartografski prikaz 3.1.)
  - Posebna ograničenja i posebni načini korištenja (kartografski prikaz 3.2.)
3. obrazloženje
4. prikaz izmjena i dopuna odredbi za provedbu plana

## Članak 6.

Sastavni dijelovi ove Odluke definirani člankom 5. dostupni su u Informacijskom sustavu prostornog uređenja pod oznakom HR-ISPU-PPGO-02992-R05, a Odredbe za provedbu nalaze se u prilogu ove Odluke.

## Članak 7.

Izvornik IV. izmjene i dopune plana trajno je pohranjen u modulu ePlanovi.

**Završne odredbe**

## Članak 8.

Ova Odluka s prilogom koji sadrži odredbe za provedbu objavljuje se u službenom glasilu: „Službeni vjesnik Brodsko-posavske županije“.

## Članak 9.

Ova Odluka stupa na snagu osmoga dana od dana objave u službenom glasilu.

KLASA: 350-03/24-37/1

URBROJ: 2178-21-01-26-64

Okučani, 26. ožujak 2026. godine

PREDSJEDNIK  
OPĆINSKOG VIJEĆA  
Ivica Pivac, v.r.

32.

<b>REPUBLIKA HRVATSKA</b> BRODSKO-POSAVSKA ŽUPANIJA, OPĆINA OKUČANI	
<b>Naziv prostornog plana:</b>  <b>Prostorni plan uređenja Općine Okučani</b>	
<b>Odredbe za provedbu</b>	
Vrsta postupka: Postupak izrade i donošenja izmjene i dopune prostornog plana	
Faza izrade plana: Konačni prijedlog prostornog plana	Oznaka revizije plana:
Odluka o izradi prostornog plana: Odluka o izradi izmjene i dopune Prostornog plana uređenja Općine Okučani (Službeni vjesnik Brodsko-posavske županije broj 5/2025)	
Javna rasprava: Javna rasprava provođena je od 07.01.2026. do zaključno s danom 21.01.2026. Prva ponovna javna rasprava provođena je od 19.02.2026. do zaključno s danom 26.02.2026.	
Nositelj izrade prostornog plana: Brodsko-posavska županija, Općina Okučani Jedinstveni upravni odjel	Odgovorna osoba nositelja izrade: PROČELNICA Marina Jurjević dipl.iur.
Tijelo koje donosi prostorni plan: Brodsko-posavska županija, Općina Okučani Općinsko vijeće	Predsjednik tijela koje donosi prostorni plan: PREDSJEDNIK OPĆINSKOG VIJEĆA Ivica Pivac
Stručni izrađivač prostornog plana: EKOMENAd.o.o. Zagreb, Krajiška ulica 30 OIB: 71522073396	Odgovorna osoba stručnog izrađivača: DIREKTOR dr.sc. Filip Šrajer dipl.ing.arh.
	Odgovorni voditelj izrade: DIREKTOR dr.sc. Filip Šrajer dipl.ing.arh.
Stručni tim: dr.sc. Filip Šrajer dipl.ing.arh. dr.sc. Ante Senjanović dipl.ing.arh. Valentina Šerbec dipl.ing.arh.univ.spec.arch. Nina Kelava dipl.ing.arh. Lucija Baričević mag.ing.prosp.arch. Igor Jutrović mag.ing.prosp.arch. Darko Tripunovski univ.bacc.geogr. Stjepan Večerin univ.bacc.ing.prosp.arch Ana Stamičar, mag.ing.prosp.arch.	

**Odredbe za provedbu****1. OSNOVNO KORIŠTENJE PROSTORA****1.1. Namjena prostora****Članak 1.**

(1) Plan sadrži podjelu prostora prema sljedećim namjenama:

- Stambena namjena - poljoprivredna domaćinstva (S5)
- Mješovita namjena (M4)
- Javna i društvena namjena (D)
- Komunalno-servisna namjena - građevni otpad (KS3)
- Proizvodna namjena (I1)
- Ugostiteljsko-turistička namjena (u građevinskom području naselja) (T1)
- Ugostiteljsko-turistička namjena (u izdvojenom građevinskom području izvan naselja) - s gradnjom smještajnih građevina (T2)
- Sportsko-rekreacijska namjena - sportske građevine i centri (R2)
- Groblje (Gr)
- Površina infrastrukture - cestovni promet državnog značaja (IS1)
- Površina infrastrukture - željeznički promet državnog značaja (IS2)
- Površina infrastrukture - cestovni promet područnog (regionalnog) značaja (IS1)
- Površina infrastrukture - cestovni promet (IS1)
- Eksploatacija mineralnih sirovina (E)
- Osobito vrijedno zemljište namijenjeno poljoprivredi
- Vrijedno zemljište namijenjeno poljoprivredi
- Ostalo zemljište namijenjeno poljoprivredi
- Zemljište namijenjeno šumi i šumsko zemljište državnog značaja
- Ostalo zemljište
- Površina unutarnjih voda - površina povremeno pod vodom (V2)
- Slatkovodna akvakultura (H2)
- Površina određena prostornim planom područja posebnih obilježja (PPPPO)
- Površina određena urbanističkim planom uređenja (UPU)

(2) Stambena namjena - poljoprivredna domaćinstva (S5), određeno pravilnikom o prostornim planovima pod oznakom teme [KN-1-1-3005]

1. Na površinama stambene namjene - poljoprivredna domaćinstva (S5) dozvoljena je gradnja građevina stambene i stambeno-poslovne namjene i građevina poljoprivredne namjene.

2. Na građevnoj čestici stambene namjene - poljoprivredna domaćinstva (S5) dozvoljena je gradnja pomoćnih građevina (garaža, spremište, ljetna kuhinja, kotlovnica, nadstrešnica, vrtna sjenica, bazen, roštilj, pomoćna građevina za smještaj spremnika za komunalni otpad, i

sl.) i pomoćnih poljoprivrednih građevina (sjenici, staklenici, plastenici, gljivarnici, spremišta poljoprivrednih proizvoda, strojeva, alata, poljoprivredne opreme, zgrade za uzgoj životinja, pčelinjaci i sl.).

3. Na površinama stambene namjene - poljoprivredna domaćinstva (S5), kao prateća namjena, mogu se i na zasebnim građevnim česticama uređivati i graditi:

- a. parkovi/perivoji, dječja igrališta,
- b. zaštitne zelene površine,
- c. građevine javne i društvene namjene,
- d. površine i građevine sportsko-rekreacijske namjene,
- e. građevine poslovne namjene: uredske, uslužne, trgovačke, ugostiteljske i ostale poslovne namjene čiji sadržaji, razinom buke i emisijom u okoliš sukladno posebnim propisima, ne smetaju okolini i ne umanjuju uvjete stanovanja, rada i boravka na odnosnim i susjednim građevnim česticama,
- f. prometne površine (kolne, pješačke i biciklističke površine, parkirališta, garaža),
- g. manje infrastrukturne građevine.

4. Za sljedeće prateće namjene koje se mogu graditi unutar površine stambene namjene - poljoprivredna domaćinstva (S5) ukupna površina istih ne može prelaziti 1/3 predmetne površine stambene namjene:

- a. građevine poslovne namjene: uredske, uslužne, trgovačke, ugostiteljske i ostale poslovne namjene čiji sadržaji, razinom buke i emisijom u okoliš sukladno posebnim propisima, ne smetaju okolini i ne umanjuju uvjete stanovanja, rada i boravka na odnosnim i susjednim građevnim česticama.

5. Na građevnoj čestici stambene namjene - poljoprivredna domaćinstva (S5) dozvoljeno je pružanje ugostiteljskih i turističkih usluga kao sekundarne namjene poljoprivrednom domaćinstvu.

(3) Mješovita namjena (M4), određeno pravilnikom o prostornim planovima pod oznakom teme [KN-1-1-3054]

1. Na površinama mješovite namjene (M4) dozvoljena je gradnja građevina stambene i stambeno-poslovne namjene.
2. Na građevnoj čestici mješovite namjene (M4) dozvoljena je gradnja pomoćnih građevina.
3. Na površinama mješovite namjene (M4), kao prateća namjena, mogu se i na zasebnim građevnim česticama uređivati i graditi:
  - a. parkovi/perivoji, dječja igrališta,
  - b. zaštitne zelene površine,
  - c. građevine upravne, socijalne, zdravstvene (domovi zdravlja, zavodi, poliklinike), predškolske, školske, kulturne, vjerske namjene,
  - d. površine i građevine sportsko-rekreacijske namjene,
  - e. građevine poslovnih i drugih namjena čiji sadržaji, razinom buke i emisijom u okoliš sukladno posebnim propisima, ne smetaju okolini i ne umanjuju uvjete stanovanja, rada i boravka na odnosnim susjednim građevnim česticama,
  - f. građevine ugostiteljsko-turističke namjene,

g. građevine komunalno-servisne namjene (osim za odlaganje građevnog otpada i za potrebe zbrinjavanja životinja),

h. prometne površine (kolne, pješačke i biciklističke površine, parkirališta, garaža),

i. manje infrastrukturne građevine.

4. Za sljedeće prateće namjene koje se mogu graditi unutar površine mješovite namjene (M4) ukupna površina istih ne može prelaziti 1/3 predmetne površine mješovite namjene:

a. građevine poslovnih i drugih namjena čiji sadržaji, razinom buke i emisijom u okoliš sukladno posebnim propisima, ne smetaju okolini i ne umanjuju uvjete stanovanja, rada i boravka na odnosnim susjednim građevnim česticama,

b. građevine ugostiteljsko-turističke namjene.

(4) Javna i društvena namjena (D), određeno pravilnikom o prostornim planovima pod oznakom teme [KN-1-1-3100]

- Javna i društvena namjena

1. Na površinama javne i društvene namjene (D) dozvoljeno je planiranje površina i gradnja građevina javne i društvene namjene i to:

a. upravne – D1,

b. socijalne – D2,

c. zdravstvene - D3,

d. predškolske - D4,

e. osnovnoškolske i srednjoškolske – D5,

f. visoka učilišta i znanstvene ustanove – D6,

g. kulturne – D7,

h. vjerske – D8.

2. Na građevnoj čestici javne i društvene namjene (D) dozvoljena je gradnja pomoćnih građevina.

3. Na površinama javne i društvene namjene (D), kao prateća namjena, mogu se i na zasebnim građevnim česticama uređivati i graditi:

a. zelene površine,

b. prometne površine (interne kolne, pješačke i biciklističke površine, parkirališta, garaže),

c. manje infrastrukturne građevine.

4. Uz ovu primarnu namjenu dopušteno je uređivati i graditi sadržaje i građevine sljedeće sekundarne namjene:

a. Javna i društvena namjena: Sportsko-rekreacijske građevine i igrališta

b. Javna i društvena namjena: Sportsko-rekreacijske površine i igrališta na otvorenom

(5) Komunalno-servisna namjena - građevni otpad (KS3), određeno pravilnikom o prostornim planovima pod oznakom teme [KN-1-1-3283]

- RD za građevni materijal

1. Na površinama komunalno-servisne namjene - građevni otpad (KS3) dozvoljena je gradnja i uređenje:

- a. reciklažnih dvorišta za građevni otpad, s pomoćnim građevinama,
- b. građevina namijenjenih razvrstavanju, mehaničkoj obradi i privremenom skladištenju građevnog otpada, s pomoćnim građevinama.

2. Na površinama komunalno-servisne namjene - građevni otpad (KS3), kao prateća namjena, mogu se i na zasebnim građevnim česticama uređivati i graditi:

- a. zelene površine,
- b. infrastruktura.

(6) Proizvodna namjena (I1), određeno pravilnikom o prostornim planovima pod oznakom teme [KN-1-1-3211]

1. Na površinama proizvodne namjene (I1) dozvoljena je gradnja i uređenje:

- a. građevina proizvodne namjene, u kojima se omogućava korištenje alternativnih goriva i goriva iz otpada kao energenta, te recikliranog otpada kao sirovine u proizvodnom procesu,
- b. skladišnih i servisnih površina i građevina.

2. Na građevnoj čestici proizvodne namjene (I1) dozvoljena je gradnja pomoćnih građevina.

3. Na površinama proizvodne namjene (I1), kao prateća namjena, mogu se i na zasebnim građevnim česticama uređivati i graditi:

- a. građevine poslovne i komunalno-servisne namjene,
- b. sadržaji uslužne namjene (mjesto za punjenje vozila na fosilna i alternativna goriva, praonica vozila i slično),
- c. građevine za obradu i/ili privremeno skladištenje vlastitog otpada, uključivo i one koje se prema posebnom propisu ne smatraju građevinama za gospodarenje otpadom (bioplinsko postrojenje za vlastite potrebe i sl.),
- d. centar/građevine za ponovnu uporabu,
- e. zelene površine,
- f. prometne površine (kolne, pješačke i biciklističke površine, parkirališta, garaže, odlagališta plovni objekata),
- g. infrastruktura.

(7) Ugostiteljsko-turistička namjena (u građevinskom području naselja) (T1), određeno pravilnikom o prostornim planovima pod oznakom teme [KN-1-1-3401]

1. Na površinama ugostiteljsko-turističke namjene (u građevinskom području naselja) (T1) dozvoljena je gradnja i uređenje svih vrsta smještajnih građevina jedinstvene funkcionalne cjeline s pratećim sadržajima (sportski, rekreacijski, uslužni, zdravstveni, zabavni i sl., uključivo plaže).

2. Na građevnoj čestici ugostiteljsko-turističke namjene (u građevinskom području naselja) (T1) dozvoljena je gradnja pomoćnih građevina.

3. Na površinama ugostiteljsko-turističke namjene (u građevinskom području naselja) (T1), kao prateća namjena, mogu se i na zasebnim građevnim česticama uređivati i graditi:

- a. zelene površine,
- b. prometne površine (interne kolne, pješačke i biciklističke površine, parkirališta, garaža),

c. manje infrastrukturne građevine.

(8) Ugostiteljsko-turistička namjena (u izdvojenom građevinskom području izvan naselja) - s gradnjom smještajnih građevina (T2), određeno pravilnikom o prostornim planovima pod oznakom teme [KN-1-1-3402]

1. Na površinama ugostiteljsko-turističke namjene (u izdvojenom građevinskom području izvan naselja) – s gradnjom smještajnih građevina (T2) dozvoljena je gradnja i uređenje svih vrsta smještajnih građevina i postavljanje smještajnih jedinica, jedinstvene funkcionalne cjeline s pratećim sadržajima (sportski, rekreacijski, uslužni, zabavni, privezište i sl., uključivo plaže).

2. Na građevnoj čestici ugostiteljsko-turističke namjene (u izdvojenom građevinskom području izvan naselja) – s gradnjom smještajnih građevina (T2) dozvoljena je gradnja pomoćnih građevina.

3. Na površinama ugostiteljsko-turističke namjene (u izdvojenom građevinskom području izvan naselja) – s gradnjom smještajnih građevina (T2), kao prateća namjena, mogu se i na zasebnim građevnim česticama uređivati i graditi:

- a. zelene površine,
- b. prateći sadržaji ugostiteljsko-turističkoj namjeni (sportski, rekreacijski, ugostiteljski, uslužni, zabavni i sl., uključivo plaže),
- c. građevine zdravstvene namjene (lječilišta, poliklinike),
- d. prometne površine (kolne, pješačke i biciklističke površine, parkirališta, garaže),
- e. manje infrastrukturne građevine.

(9) Sportsko-rekreacijska namjena - sportske građevine i centri (R2), određeno pravilnikom o prostornim planovima pod oznakom teme [KN-1-1-3602]

1. Na površinama sportsko-rekreacijske namjene – sportske građevine i centri (R2) dozvoljena je gradnja i uređenje sportskih centara, sportskih građevina i igrališta:

- a. stadioni, sportske dvorane, igrališta, sportske staze, borilišta i druge zatvorene i otvorene sportske građevine,
- b. za sportove na vodi (otvoreni/zatvoreni bazeni),
- c. za zimske sportove,
- d. za konjičke sportove,
- e. pomoćnih građevina i sadržaja nužnih za sportske, odnosno rekreacijske aktivnosti.

2. Na površinama sportsko-rekreacijske namjene – sportske građevine i centri (R2), kao prateća namjena, mogu se i na zasebnim građevnim česticama uređivati i graditi:

- a. prateći sadržaji sportsko-rekreacijskoj namjeni (ugostiteljski, uslužni, zabavni, edukativni i sl.),
- b. zelene površine,
- c. prometne površine (kolne, pješačke i biciklističke površine, parkirališta, garaže),
- d. manje infrastrukturne građevine.

(10) Groblje (Gr), određeno pravilnikom o prostornim planovima pod oznakom teme [KN-1-1-3290]

1. Groblje (Gr) je prostor na kojem se nalaze površine za ukop, krematorij, mrtvačnica, prometne površine i zelenilo.

2. Groblje (Gr) može imati vjerske građevine i dio za posebne vrste ukopa, te može sadržavati i građevine/površine za prateće usluge za posjetitelje groblja, usluge prodaje i proizvodnje cvijeća, vijenaca, svijeća, nadgrobni obilježja, vrtlariju, memorijalni dio, pomoćne građevine te građevine za zaposlene, servis i održavanje.

(11) Površina infrastrukture - cestovni promet državnog značaja (IS1), određeno pravilnikom o prostornim planovima pod oznakom teme [KN-1-1-1901]

1. Na površinama infrastrukture – cestovni promet državnog značaja (IS1) dozvoljena je gradnja i uređenje:

a. autocesta, brzih, državnih cesta i svih ostalih cesta državnog značaja, s pripadajućom cestovnom infrastrukturom, i s njima povezanih zahvata koji zahtijevaju smještaj u tom prostoru (granični cestovni prijelaz, autobusni kolodvor/stajalište, mjesto za punjenje vozila na fosilna i alternativna goriva, parkiralište, odmorište za kamp prikolice i autodomove (kampere), prateće uslužne građevine na autocesti, i sl.).

2. Na površinama infrastrukture – cestovni promet državnog značaja (IS1) mogu se i na zasebnim građevnim česticama uređivati i graditi površine i građevine za punjenje vozila na fosilna i alternativna goriva.

3. Unutar površina infrastrukture – cestovni promet državnog značaja (IS1) moguće je graditi i uređivati i drugu infrastrukturu.

(12) Površina infrastrukture - željeznički promet državnog značaja (IS2), određeno pravilnikom o prostornim planovima pod oznakom teme [KN-1-1-1902]

1. Na površinama infrastrukture – željeznički promet državnog značaja (IS2) dozvoljena je gradnja i uređenje:

- a. željezničkih pruga za međunarodni promet s pripadajućom željezničkom infrastrukturom,
- b. željezničkih pruga za regionalni promet s pripadajućom željezničkom infrastrukturom,
- c. drugih željezničkih građevina državnog značaja.

2. Na površinama infrastrukture – željeznički promet područnog (regionalnog) značaja (IS2) mogu se izvoditi i s njima povezani zahvati koji zahtijevaju smještaj u tom prostoru.

3. Unutar površina infrastrukture – željeznički promet područnog (regionalnog) značaja (IS2) moguće je graditi i uređivati i drugu infrastrukturu.

(13) Površina infrastrukture - cestovni promet područnog (regionalnog) značaja (IS1), određeno pravilnikom o prostornim planovima pod oznakom teme [KN-1-1-2901]

1. Na površinama infrastrukture – cestovni promet područnog (regionalnog) značaja (IS1) dozvoljena je gradnja i uređenje:

a. županijskih, lokalnih i svih ostalih cesta područnog (regionalnog) značaja s pripadajućom cestovnom infrastrukturom, i s njima povezanih zahvata koji zahtijevaju smještaj u tom prostoru (granični cestovni prijelaz, autobusni kolodvor/stajalište, mjesto za punjenje vozila na fosilna i alternativna goriva, parkiralište, i sl.).

2. Na površinama infrastrukture – cestovni promet područnog (regionalnog) značaja (IS1) mogu se i na zasebnim građevnim česticama uređivati i graditi površine i građevine za punjenje vozila na fosilna i alternativna goriva.

3. Unutar površina infrastrukture – cestovni promet područnog (regionalnog) značaja (IS1) moguće je graditi i uređivati i drugu infrastrukturu.

(14) Površina infrastrukture - cestovni promet (IS1), određeno pravilnikom o prostornim

planovima pod oznakom teme [KN-1-1-3901]

1. Na površinama infrastrukture – cestovni promet (IS1) dozvoljena je gradnja i uređenje:
  - a. cesta lokalnog značaja s pripadajućom cestovnom infrastrukturom, i s njima povezanih zahvata koji zahtijevaju smještaj u tom prostoru (granični prijelaz, autobusni kolodvor/stajalište, mjesto za punjenje vozila na fosilna i alternativna goriva, parkiralište, i sl.).
2. Unutar površina infrastrukture – cestovni promet (IS1) moguće je graditi i uređivati i drugu infrastrukturu.

(15) Eksploatacija mineralnih sirovina (E), određeno pravilnikom o prostornim planovima pod oznakom teme [KN-1-1-1210]

- EP "Buk", EP "Fukinac", EP "Starča"

1. Površine za eksploataciju mineralnih sirovina (E) su utvrđena eksploatacijska polja na kojima se provode zahvati eksploatacije mineralnih sirovina s mogućnošću građenja rudarskih objekata i postrojenja u funkciji eksploatacije, kao i druge građevine u skladu sa zakonom kojim se uređuje prostorno uređenje.

(16) Osobito vrijedno zemljište namijenjeno poljoprivredi, određeno pravilnikom o prostornim planovima pod oznakom teme [KN-1-1-1300]

1. Na površinama osobito vrijednog zemljišta namijenjenog poljoprivredi dozvoljena je poljoprivredna proizvodnja proizvoda iz tla bez obavljanja radnji kojima bi se promijenila priroda tih proizvoda.
2. Na površinama osobito vrijednog zemljišta namijenjenog poljoprivredi dozvoljava se gradnja staklenika i plastenika koji za poljoprivrednu proizvodnju koriste to zemljište, te uređenje i gradnja infrastrukture.

(17) Vrijedno zemljište namijenjeno poljoprivredi, određeno pravilnikom o prostornim planovima pod oznakom teme [KN-1-1-3301]

1. Na površinama vrijednog zemljišta namijenjenog poljoprivredi dozvoljena je poljoprivredna proizvodnja proizvoda iz tla bez obavljanja radnji kojima bi se promijenila priroda tih proizvoda.
2. Na površinama vrijednog zemljišta namijenjenog poljoprivredi izvan prostora ograničenja ZOP-a dozvoljeno je i uređenje i gradnja:
  - a. građevina u funkciji poljoprivredne proizvodnje i prerade poljoprivrednih proizvoda: građevina u funkciji ratarske proizvodnje, vinogradarstva, maslinarstva, uzgoja i prerade biljaka (voća, povrća, cvijeća, ljekovitog bilja i dr.), algi i gljiva, građevina za vlastite gospodarske potrebe (spremište za alat, strojeve, poljoprivrednu opremu, spremište poljoprivrednih proizvoda).
3. Na površinama vrijednog zemljišta namijenjenog poljoprivredi dozvoljava se gradnja staklenika i plastenika koji za poljoprivrednu proizvodnju koriste to zemljište, te uređenje i gradnja infrastrukture.

(18) Ostalo zemljište namijenjeno poljoprivredi, određeno pravilnikom o prostornim planovima pod oznakom teme [KN-1-1-3302]

1. Na površinama ostalog zemljišta namijenjenog poljoprivredi dozvoljena je poljoprivredna proizvodnja i uređenje i gradnja:
  - a. infrastrukture,
  - b. spomeničkih ili sakralnih obilježja (kapelice, poklonci, spomenici, spomen-područja).

2. Na površinama ostalog zemljišta namijenjenog poljoprivredi izvan prostora ograničenja ZOP-a dozvoljeno je i uređenje i gradnja:

- a. građevina u funkciji poljoprivredne proizvodnje i prerade poljoprivrednih proizvoda: farmi i građevina za uzgoj životinja, građevina u funkciji ratarske proizvodnje, vinogradarstva, maslinarstva, uzgoja i prerade biljaka (voća, povrća, cvijeća, ljekovitog bilja i dr.), algi i gljiva, građevina za vlastite potrebe i potrebe seoskog turizma u sklopu poljoprivrednih gospodarstava, građevina za vlastite gospodarske potrebe (spremište za alat, strojeve, poljoprivrednu opremu, spremište poljoprivrednih proizvoda), ostalih zahvata u prostoru u funkciji poljoprivredne proizvodnje,
- b. infrastrukture,
- c. lovački, planinarski i ribički domovi i skloništa,
- d. zahvata u prostoru za robinzonski smještaj,
- e. spomeničkih ili sakralnih obilježja (kapelice, poklonci, spomenici, spomen-područja),
- f. ostalih građevina koja se mogu graditi izvan građevinskog područja sukladno zakonu kojim se uređuje prostorno uređenje.

3. Na površinama ostalog zemljišta namijenjenog poljoprivredi unutar prostora ograničenja ZOP-a dozvoljeno je uređenje i gradnja građevina koja se mogu graditi izvan građevinskog područja sukladno zakonu kojim se uređuje prostorno uređenje.

(19) Zemljište namijenjeno šumi i šumsko zemljište državnog značaja, određeno pravilnikom o prostornim planovima pod oznakom teme [KN-1-1-1310]

- Šuma posebne namjene

1. Unutar zemljišta namijenjenog šumi i šumskog zemljišta državnog značaja mogu se graditi: šumska i druga infrastruktura, lovnogospodarske i lovnotehničke građevine, građevine za potrebe obrane i nadzora državne granice te spomenici i spomen-obilježja, kao i građevine posjetiteljske infrastrukture u zaštićenim područjima (informativni punkt, suvenirnica, sanitarni čvor i sl.) prema zakonu kojim se uređuje prostorno uređenje.

(20) Ostalo zemljište, određeno pravilnikom o prostornim planovima pod oznakom teme [KN-1-1-3399]

1. Na površinama ostalog zemljišta izvan prostora ograničenja ZOP-a dozvoljeno je uređenje i gradnja:

- a. farmi i građevina za uzgoj životinja,
- b. građevina u funkciji ratarske proizvodnje, vinogradarstva, maslinarstva, uzgoja i prerade biljaka (voća, povrća, cvijeća, ljekovitog bilja i dr.), algi i gljiva,
- c. građevina za vlastite potrebe i potrebe seoskog turizma u sklopu poljoprivrednih gospodarstava,
- d. građevina za vlastite gospodarske potrebe (spremište za alat, strojeve, poljoprivrednu opremu, spremište poljoprivrednih proizvoda, pčelinjaci)
- e. ostalih zahvata u prostoru u funkciji poljoprivredne proizvodnje,
- f. infrastrukture,
- g. građevina obrane,
- h. rekreacijska igrališta na otvorenom,
- i. lovačkih, planinarskih i ribičkih domova i skloništa,

- j. zahvata u prostoru za robinzonski smještaj,
- k. spomeničkih ili sakralnih obilježja (kapelice, poklonci, spomenici, spomen-područja),
- l. vidikovaca,
- m. građevina namijenjenih gospodarenju u šumarstvu i lovstvu,
- n. ostalih građevina koja se mogu graditi izvan građevinskog područja sukladno zakonu kojim se uređuje prostorno uređenje.

2. Na površinama ostalog zemljišta unutar prostora ograničenja ZOP-a dozvoljeno je uređenje i gradnja građevina koje se mogu graditi izvan građevinskog područja sukladno zakonu kojim se uređuje prostorno uređenje.

(21) Površina unutarnjih voda - površina povremeno pod vodom (V2), određeno pravilnikom o prostornim planovima pod oznakom teme [KN-1-1-3322]

- Akumulacija za obranu od poplava - Šagovina Mašička - dio

1. Na površinama unutarnjih voda – površine povremeno pod vodom (V2) dozvoljeno je uređenje i gradnja zahvata u prostoru u funkciji korištenja i uređenja vodenih površina, a mogu se koristiti i za rekreaciju na otvorenom prema uvjetima nadležnog državnog tijela.

(22) Slatkovodna akvakultura (H2), određeno pravilnikom o prostornim planovima pod oznakom teme [KN-1-1-3502]

- Ribnjak Vrbovljani

1. Na površinama za slatkovodnu akvakulturu (H2) dozvoljeno je uređenje i gradnja zahvata u prostoru namijenjenih uzgoju vodenih organizama u kopnenim vodama, kao i povezane obalne infrastrukture (otpremno-distribucijski i purifikacijski centri, skladišni i manipulativni prostori, sortirnice i slično, pomoćne građevine te privezišta plovila i ugostiteljski i uslužni prostori) u svrhu uzgoja slatkovodne akvakulture.

2. Unutar površina za slatkovodnu akvakulturu provode se zahvati u prostoru isključivo osnovne namjene, bez mogućnosti korištenja istih za trgovačke, ugostiteljsko-turističke ili druge namjene koje nisu povezane sa samim uzgojem.

(23) Površina određena prostornim planom područja posebnih obilježja (PPPPO), određeno pravilnikom o prostornim planovima pod oznakom teme [KN-1-1-3993]

- Park prirode Lonjsko polje

1. Namjena je određena u Prostornom planu područja posebnih obilježja.

(24) Površina određena urbanističkim planom uređenja (UPU), određeno pravilnikom o prostornim planovima pod oznakom teme [KN-1-1-3994]

1. Za ovo područje primjenjuju se odredbe urbanističkog plana uređenja.

2. Na ovom području nije moguće izdavanje akata za građenje novih građevina ili zamjenskih građevina prema ovom prostornom planu uređenja.

3. Do donošenja urbanističkog plana uređenja postojeće građevine mogu se rekonstruirati prema propisu koji uređuje područje prostornog uređenja.

## 1.2. Građevinska područja

### 1.2.1. Izdvojeno građevinsko područje izvan naselja

#### Članak 2.

(1) U izdvojenom građevinskom području izvan naselja (GPIN) nalaze se površine sljedećih namjena:

1. Komunalno-servisna namjena - građevinski otpad (KS3)
2. Proizvodna namjena (I1)
3. Ugostiteljsko-turistička namjena (u izdvojenom građevinskom području izvan naselja) - s gradnjom smještajnih građevina (T2)
4. Groblje (Gr)
5. Površina infrastrukture - cestovni promet područnog (regionalnog) značaja (IS1)
6. Površina infrastrukture - cestovni promet (IS1)
7. Površina određena urbanističkim planom uređenja (UPU).

### 1.2.2. Građevinsko područje naselja

#### Članak 3.

(1) U građevinskom području naselja (GPN) nalaze se površine sljedećih namjena:

1. Stambena namjena - poljoprivredna domaćinstva (S5)
2. Mješovita namjena (M4)
3. Javna i društvena namjena (D)
4. Ugostiteljsko-turistička namjena (u građevinskom području naselja) (T1)
5. Sportsko-rekreacijska namjena - sportske građevine i centri (R2)
6. Površina infrastrukture - cestovni promet državnog značaja (IS1)
7. Površina infrastrukture - cestovni promet područnog (regionalnog) značaja (IS1)
8. Površina infrastrukture - cestovni promet (IS1)
9. Površina infrastrukture - željeznički promet državnog značaja (IS2)
10. Površina određena urbanističkim planom uređenja (UPU)

#### Članak 4.

(1) Jednoobiteljskim objektom smatraju se građevine s najviše dva (2) stana, višeobiteljski objekti obuhvaćaju građevine s najviše četiri (4) stana, dok se višestambenim građevinama smatraju stambeni i stambeno - poslovni objekti izgrađeni kao slobodnostojeći ili u bloku s najmanje 5 stanova.

### 1.2.3. Izdvojeni dio građevinskog područja naselja

#### Članak 5.

(1) Planom nisu određeni izdvojeni dijelovi građevinskog područja naselja.

## 1.3. Provedba prostornog plana

## 1.3.1. Pravila provedbe zahvata

## Članak 6.

(1) Plan sadrži sljedeća pravila provedbe zahvata u prostoru za označene površine:

- S5-a
- S5-b
- S5-c
- M4
- D
- E
- KS3
- T1
- T2
- R2
- Gr
- IS1-1
- IGP
- V
- H
- NP-1
- PPLP

## Članak 7.

(1) Pravila provedbe za površinu označenu: S5-a

## 1. oblik i veličina građevne čestice i/ili obuhvat zahvata u prostoru

a. Najmanja površina građevne čestice i najmanja širina građevne čestice za gradnju stambene ili stambeno - poslovne građevine (obiteljske i višeobiteljske) koja se gradi kao slobodnostojeća iznosi: 300 m<sup>2</sup> i 14,0m za građevine visine prizemlja (P), 350 m<sup>2</sup> i 16,0 m za građevine visine prizemlja i kat (P+1), 400 m<sup>2</sup> i 18,0 m za građevine visine prizemlja i dva kata (P+2).

b. Najmanja dopuštena površina građevne čestice i najmanja dopuštena širina građevne čestice za gradnju stambene ili stambeno - poslovne građevine (obiteljske i višeobiteljske) koja se gradi kao dvojna (poluugrađena) iznosi: 250 m<sup>2</sup> i 12,0 m za građevine visine prizemlja (P), 300 m<sup>2</sup> i 14,0 m za građevine visine prizemlja i kat (P+1), 350 m<sup>2</sup> i 14,0 m za građevine visine prizemlja i dva kata (P+2).

c. Najmanja dopuštena površina građevne čestice i najmanja dopuštena širina građevne čestice za gradnju stambene ili stambeno - poslovne građevine (obiteljske i višeobiteljske) koja se gradi kao skupna (ugrađena) iznosi: 150 m<sup>2</sup> i 8,0 m za građevine visine prizemlja (P), 200 m<sup>2</sup> i 10,0 m za građevine visine prizemlja i kat (P+1), 250 m<sup>2</sup> i 12,0 m za građevine visine prizemlja i dva kata (P+2).

- d. Najmanja dopuštena površina građevne čestice za gradnju višestambenih građevina (stambenih ili stambeno-poslovnih,) kapaciteta do 15 stanova iznosi 1500 m<sup>2</sup>, a najmanja dopuštena širina na regulacijskoj liniji uz javnu prometnu površinu iznosi 25,0 m.
- e. Iznimno, unutar već izgrađenih i pretežito dovršenih dijelova naselja (područja s preko 60 % izgrađenih parcela), najmanja dopuštena površina građevne čestice za interpolaciju novih stambenih ili stambeno - poslovnih građevina ili izgradnju zamjenskih građevina, iznosi 50 % površine od najmanjih dopuštenih površina građevnih čestica određenih ovim člankom za pojedine načine gradnje.
- f. Iznimno, prilikom zamjene postojećeg objekta novim (u okvirima zatečenog gabarita), odnosno kod interpolacije unutar gusto izgrađenih dijelova naselja s izgrađenim susjednim objektima, novi se objekt može graditi na postojećoj građevnoj čestici zatečene veličine ako zadovoljava sljedeće uvjete: za samostojeće građevine (najmanja površina građevne čestice iznosi 150 m<sup>2</sup>, a najmanja širina 10,0 m), za dvojne građevine (najmanja površina građevne čestice iznosi 125 m<sup>2</sup>, a najmanja širina 8,0 m), za skupne građevine (najmanja površina građevne čestice iznosi 75 m<sup>2</sup>, a najmanja širina 6,0 m.), uz uvjet minimalnog odstojanja od javne prometne površine, sukladno susjednim objektima.
- g. Najmanja dopuštena širina građevne čestice navedena u točki 1. ovog članka mjeri se na regulacijskoj liniji uz javnu prometnu površinu.
- h. Najveća dopuštena površina građevne čestice za gradnju jednoobiteljskih, višeobiteljskih i višestambenih građevina, uključivo obiteljske građevine s poslovnim prostorom iznosi: 2.500 m<sup>2</sup>. ako se gradi kao slobodnostojeća, 1.600 m<sup>2</sup> ako se gradi kao dvojni objekt, 800 m<sup>2</sup> ako se grade kao skupni objekti, 4.500 m<sup>2</sup> ako se grade kao grupa višestambenih objekata (slobodnostojećih ili bloka).
- i. Iznimno, građevna čestica može biti do 50 % veća, od navedenih najvećih dopuštenih površina građevnih čestica, za pojedine tipove gradnje navedenih u prethodnim podtočkama ovoga članka, kada se uz građevinu za stanovanje smještavaju i pomoćne zgrade karakteristične za poljodjelsku djelatnost (obiteljska gospodarstva), kada se uz građevinu za stanovanje smještava poslovna građevina čija tehnologija, organizacija proizvodnog procesa te prometne potrebe zahtijevaju veću površinu, kada se uz stambenu građevinu organiziraju usluge iz ugostiteljsko-turističke djelatnosti, u slučaju izgradnje višestambenih objekata, s pratećim sadržajima javne namjene, većih zelenih (parkovnih i rekreacijskih) površina te objekata za promet u mirovanju.
- j. Preporučena najveća dubina građevne čestice za gradnju građevina osnovne namjene (od javne prometne površine do stražnje granice čestice) iznosi 100 m.
- k. Najmanja i najveća površina građevne čestice, širine građevnih čestica te preporučene dubine građevne čestice određene u točki 1. ovog članka, odnose se na slučajeve kada se na građevnoj čestici grade samo jedna obiteljska, višeobiteljska ili višestambena - stambena ili stambeno-poslovna građevina s pomoćnim građevinama i pomoćnim poljoprivrednim građevinama.
- l. Najmanja dopuštena površina građevne čestice za gradnju poslovne građevine iznosi: 800 m<sup>2</sup> u neizgrađenom dijelu građevinskog područja, 450 m<sup>2</sup> za interpolacije u izgrađenim dijelovima građevinskog područja naselja.
- m. Za građevine ugostiteljske namjene primjenjuju se odredbe ovog Plana koje se odnose na osnovne stambeno-poslovne građevine.
- n. Najveća dopuštena dubina građevne čestice za gradnju poslovnih i turističko-ugostiteljskih građevina iznosi 200 m a najveća dopuštena površina građevne čestice iznosi 4.500 m<sup>2</sup>.

- o. Najmanja dopuštena površina građevne čestice za gradnju građevina javne i društvene namjene iznosi 400 m<sup>2</sup> ili zatečena površina građevne čestice.
- p. Unutar pretežito izgrađenog područja naselja Okučani, kada se gradnja novih ili zahvati na postojećim građevinama javnih i društvenih djelatnosti (dogradnja, nadogradnja, sanacija-rekonstrukcija, izgradnja zamjenskih objekata) prilagođava stvarnim mogućnostima prostora, okolnoj izgrađenosti i ambijentu, tada se može zadržati postojeća površina građevne čestice bez obzira na njezinu veličinu.
2. namjena pojedinih građevina na građevnoj čestici ili unutar obuhvata zahvata u prostoru
- a. Predmetne površine unutar pravila provedbe određenog oznakom S5-a odnose se na površine stambene namjene - poljoprivredna domaćinstva (S5). Na predmetnim površinama dozvoljeno je graditi građevine navedene u članku 1. ovih Odredbi, osim ako ovim člankom nije drugačije određeno.
- b. Na površinama unutar ovog područja pravila provedbe dopuštena je gradnja samo stambenih i stambeno-poslovnih građevina kao građevina osnovne namjene.
- c. U stambeno-poslovnim građevinama dozvoljeno je planirati poslovne sadržaje najveće netto površinu od 850 m<sup>2</sup>.
- d. Na površinama unutar ovog područja pravila provedbe građevine poslovne namjene obuhvaćaju tihe i čiste djelatnosti bez negativnog utjecaja na okoliš, opasnosti od požara i eksplozije (različite kancelarije, uredi, biroi, ateljei i druge slične djelatnosti, pogoni s čistim i tihim tehnološkim postupcima, obrtničke, servisno-zanatske, ugostiteljske -bez glazbe na otvorenom, trgovačke, prerađivačke, uslužne i slične djelatnosti.) i djelatnosti koje su potencijalni izvori buke i zagađenja okoliša (automehaničarske i limarske radionice, kovačnice, bravarije, stolarije, pilane, male klaonice, lakirnice, klesarske radionice, izrada plastike, veći ugostiteljski pogoni s glazbom, disco, streljane i sl.) uz uvjet da se poslovne građevine koje su potencijalni izvori buke i zagađenja okoliša mogu graditi samo na najmanjoj dopuštenoj udaljenosti od 200 m od objekata sa sadržajima javne namjene značajnim za naselje/općina (mjesni odbor, crkva, dom kulture, škola, dječji vrtić, društvene, zdravstvene i dr. funkcije.).
- e. Dozvoljeno je graditi samo one poslovne građevine (ostalih) tehnologija koje su kompatibilne sa stambenom namjenom.
- f. U poslovnim građevinama ne smiju se skladištiti niti upotrebljavati lakozapaljivi i eksplozivni materijali.
- g. Najveća dopuštena izgrađena neto površina poslovnih građevina iznosi 850 m<sup>2</sup>.
- h. Na površinama unutar ovog područja pravila provedbe dopuštena je gradnja pomoćnih poljoprivrednih građevina s potencijalnim izvorima zagađenja samo ako se grade na minimalnoj udaljenosti od 200 m od objekata sa sadržajima javne namjene značajnim za naselje/općina (mjesni odbor, crkva, dom kulture, škola, dječji vrtić, društvene, zdravstvene i dr. funkcije).
- i. Na površinama unutar ovog područja pravila provedbe dozvoljeno je pružanje ugostiteljskih i turističkih usluga kao sekundarne namjene poljoprivrednom domaćinstvu.
- j. Kod građevina sportsko-rekreacijske namjene ukupna površina pratećih rekreacijskih, ugostiteljskih i trgovačkih sadržaja u zatvorenim prostorima može iznositi najviše 20 % površine otvorenih sportskih igrališta i 40 % građevinske bruto površine zatvorenih sportskih dvorana.

- k. U građevinama javne i društvene namjene ne smiju odlagati lako zapaljive ili eksplozivne tvari.
3. smještaj jedne ili više građevina na građevnoj čestici i/ili unutar obuhvata zahvata u prostoru
- a. Na građevnim česticama može se graditi jedna osnovna građevina s pomoćnim građevinama, pomoćnim poljoprivrednim građevinama i pratećim građevinama.
- b. Najmanja dopuštena udaljenost jednoobiteljske i višeobiteljske građevine (stambene i stambeno-poslovne namjene) koje će se graditi kao slobodnostojeći objekti, od granice susjedne građevne čestice iznosi 3,0 m, od regulacijske linije javne prometne površine iznosi 5,0 m, odnosno u postojećoj kontinuiranoj građevnoj liniji.
- c. Iznimno od prethodne podtočke, u već pretežito izgrađenim dijelovima naselja, jednoobiteljska i višeobiteljska građevina svojom jednom stranom može biti na manjoj udaljenosti od granice susjedne čestice, ali ne manje od 1,0 m, dok najmanja dopuštena udaljenost ostalih dijelova građevine od granica susjednih čestica iznosi od 3,0 m.
- d. Najmanja dopuštena udaljenost višestambene građevine od granice susjedne čestice iznosi 5,0 m, od susjednog objekta iznosi 10,0 m, od regulacijske linije javne prometne površine iznosi 10,0 m, odnosno u postojećoj kontinuiranoj građevnoj liniji.
- e. Najmanja dopuštena udaljenost jednoobiteljske i višeobiteljske stambene ili stambeno-poslovne građevine koja će se graditi kao dvojni (poluugrađeni) objekti, tako da se jednom stranom prislanjaju uz susjednu građevinu ili granicu parcele, od granice suprotne građevne čestice iznosi 3,0 m.
- f. Najmanja dopuštena udaljenost jednoobiteljske i višeobiteljske stambene ili stambeno-poslovne građevine koje će se graditi kao skupne - ugrađene (objekti u nizu), od stražnje granice građevne čestice iznosi 5,0 m.
- g. Kada se uz stambeno-poslovnu građevinu gradi prateća građevina na istoj građevnoj čestici, najmanja dopuštena udaljenost stambeno-poslovne građevine od regulacijske linije javne prometne površine za nove zone izgradnje iznosi 10,0 m, dok se prilikom interpolacije u postojećim zonama primjenjuje najmanja dopuštena udaljenost od 5,0 m, a izuzetno i manje ako se radi o sadržaju koji nije bučna djelatnost.
- h. Kada se uz stambeno-poslovnu građevinu gradi prateća građevina na istoj građevnoj čestici, najmanja dopuštena udaljenost stambeno-poslovne građevine od međa sa susjednim građevnim česticama iznosi 3,0 m za stambeno-poslovne, a za stambeno-ugostiteljsko-turističke objekte iznosi 5,0 m.
- i. Najmanja dopuštena udaljenost poslovne građevine od regulacijskog pravca javno prometne površine iznosi: 10,0 m za nove zone izgradnje 10,0 m, 5,0 m za interpolacije u postojećim zonama, a izuzetno i manje ako se radi o sadržaju koji nije bučna djelatnost.
- j. Najmanja dopuštena udaljenost poslovne građevine od međa sa susjednim građevnim česticama iznosi: 3,0 m ako se radi o poslovnoj djelatnosti, 5,0 m ako se radi o ugostiteljsko-turističkoj djelatnosti.
- k. Za građevine ugostiteljske namjene primjenjuju se odredbe ovog Plana koje se odnose na osnovne stambeno-poslovne građevine.
- l. Najmanja dopuštena udaljenost građevine sa sadržajima društvenih djelatnosti od rubova građevne čestice iznosi 3,0 m, a od granice prema javnoj prometnoj površini iznosi 5,0 m.
- m. Unutar pretežito izgrađenog područja naselja Okučani gradnja novih ili zahvata na

postojećim građevinama javnih i društvenih djelatnosti (dogradnja, nadogradnja, sanacija-rekonstrukcija, izgradnja zamjenskih objekata) prilagođava se stvarnim mogućnostima prostora, okolnoj izgrađenosti i ambijentu, tada najmanja dopuštena udaljenost građevine do svih rubova građevne čestice iznosi 3,0 m, iznimno ako su susjedni objekti prislonjeni uz regulacijsku liniju javne prometne površine tada se i građevina javnih i društvenih djelatnosti može prisloniti uz taj spojni pravac susjednih objekata.

n. U slučaju da postojeće građevine formiraju ulični niz tada se i građevina javne i društvene namjene može izvesti kao ugrađeni objekt prislanjanjem svojih bočnih stranica uz postojeće građevine.

o. Udaljenost škole, dječjeg vrtića i jaslica od drugih stambenih, stambeno-poslovnih građevina, treba omogućiti dobru insolaciju.

p. Najmanje dopuštene udaljenosti građevina od cestovnih prometnih koridora definirani su u poglavlju 1.4.4. "Udaljenost građevina od cestovnih prometnih koridora".

#### 4. izgrađenost građevne čestice

a. Najveći dopušteni koeficijent izgrađenosti (kig) građevnih čestica građevina stambene namjene (jednoobiteljskih, višeobiteljskih i višestambenih) iznosi 0,4.

b. Iznimno, unutar već izgrađenih i pretežito dovršenih dijelova naselja (područja s preko 60 % izgrađenih parcela), kod interpolacije novih stambenih građevina kao i izgradnje zamjenskih stambenih građevina, najveći dopušteni koeficijent izgrađenosti (kig) građevnih čestica iznosi 0,6.

c. Najveći dopušteni koeficijent izgrađenosti (kig) građevnih čestica građevina stambeno-poslovne namjene (poslovni prostor u okviru stambenog objekta) iznosi 0,5.

d. Iznimno, unutar već izgrađenih i pretežito dovršenih dijelova naselja (područja s preko 60 % izgrađenih parcela), kod interpolacije novih stambeno-poslovnih građevina kao i izgradnje zamjenskih stambeno-poslovnih građevina, najveći dopušteni koeficijent izgrađenosti (kig) građevnih čestica iznosi 0,75.

e. Najveći dopušteni koeficijent izgrađenosti (kig) građevnih čestica u slučaju kada se uz građevinu stambeno-poslovne namjene gradi poslovni objekt u zasebnom objektu na istoj građevnoj čestici iznosi 0,6.

f. Najveći dopušteni koeficijent izgrađenosti (kig) građevnih čestica u slučaju kada se uz višestambenu građevinu (stambena ili stambeno-poslovna) grade sadržaji javne namjene ili prostori za promet u mirovanju u okviru zasebnog objekta iznosi 0,6.

g. Iznimno, unutar već izgrađenih i pretežito dovršenih dijelova naselja (područja s preko 60 % izgrađenih parcela), kod interpolacije novih višestambenih građevina (stambena ili stambeno-poslovna) kao i izgradnje zamjenskih višestambenih građevina, kada se uz osnovne građevine grade sadržaji javne namjene ili prostori za promet u mirovanju u okviru zasebnog objekta, najveći dopušteni koeficijent izgrađenosti (kig) građevnih čestica iznosi 0,8.

h. Iznimno, najveći dopušteni koeficijent izgrađenosti (kig) građevnih čestica iznosi 0,8 ako se radi o zamjeni postojećeg objekta novim (u okvirima zatečenog gabarita), odnosno kod interpolacije unutar gusto izgrađenih dijelova naselja s izgrađenim susjednim objektima, kada se novi objekt gradi na postojećoj građevnoj čestici zatečene veličine koja zadovoljava sljedeće uvjete: za samostojeće građevine (najmanja površina građevne čestice iznosi 150 m<sup>2</sup>, a najmanja širina 10,0 m), za dvojne građevine (najmanja površina građevne čestice iznosi 125 m<sup>2</sup>, a najmanja širina 8,0 m), za skupne građevine (najmanja površina građevne čestice iznosi 75 m<sup>2</sup>, a najmanja širina 6,0 m), uz uvjet minimalnog

odstojanja od javne prometne površine, sukladno susjednim objektima.

i. Najveći dopušteni koeficijent izgrađenosti (kig) građevnih čestica za poslovne građevine iznosi 0,60.

j. Najveći dopušteni koeficijent izgrađenosti (kig) građevnih čestica za radno-proizvodne ili zanatsko-servisne objekta te turističko-ugostiteljske građevine u funkciji seoskog turizma iznosi 0,33.

k. Za građevine ugoditeljske namjene primjenjuju se odredbe ovog Plana koje se odnose na osnovne stambeno-poslovne građevine.

l. Pješačke i kolne staze, parkirališta (otvorena ili natkrivena), cisterne za vodu, bunari, izdvojeni podzemni objekti, bazeni, igrališta i sportski tereni, pergole i brajde, te rezervoari za gorivo ili plin sa zaštitnim elementima, vrtni roštilji, uključivo terase i stepeništa s najvišom točkom 1,0 m iznad kote konačno uređenog terena ne uračunavaju se u izgrađenu površinu parcele.

m. Najveći dopušteni koeficijent izgrađenosti građevnih čestica građevina javne i društvene namjene iznosi 0,4.

n. Unutar pretežito izgrađenog područja naselja Okučani gradnja novih ili zahvati na postojećim građevinama javnih i društvenih djelatnosti (dogradnja, nadogradnja, sanacija-rekonstrukcija, izgradnja zamjenskih objekata) prilagođava se stvarnim mogućnostima prostora, okolnoj izgrađenosti i ambijentu, tada najveći dopušteni koeficijent izgrađenosti građevnih čestica iznosi 0,8.

o. Iznimno od prethodne podtočke, ako su okolne susjedne - kontaktne čestice minimalne širine 10,0 m i ako se sastoje od javnih urbanih površina (parkovi i pješačke površine) koje podržavaju funkciju društvenih djelatnosti, najveći dopušteni koeficijent izgrađenosti građevnih čestica iznosi 1,0.

p. Najveći dopušteni koeficijent izgrađenosti (kig) građevnih čestica građevina sportsko-rekreacijske namjene iznosi 0,4.

#### 5. iskoristivost građevne čestice

a. Najveći dopušteni koeficijent iskoristivosti (kis) građevnih čestica građevina sportsko-rekreacijske namjene iznosi 1,5.

#### 6. građevinska (bruto) površina građevina

a. Najmanja dopuštena tlocrtna površina stambene ili stambeno - poslovne građevine (obiteljske i višeobiteljske) iznosi: 60 m<sup>2</sup> ako se gradi kao slobodnostojeća, 50 m<sup>2</sup> ako se gradi kao dvojna (poluugrađena ili dio dvojnice), 40 m<sup>2</sup> ako se gradi kao skupna (ugrađena).

b. Za građevine ugoditeljske namjene primjenjuju se odredbe ovog Plana koje se odnose na osnovne stambeno-poslovne građevine.

#### 7. visina i broj etaža građevine

a. Najveći dopušteni broj etaža jednoobiteljskih i višeobiteljskih (stambenih ili stambeno-poslovnih) građevina je Po+P+2K+Pk/Uk (podrum + prizemlje + dva kata + potkrovlje/uvučeni kat), najveća dopuštena visina pročelja (H) iznosi: 5,5 m kod jednoetažne građevine (P), 9,0 m kod dvoetažne građevine (P+1), 12,5 m kod troetažne građevine (P+2).

b. Najveći dopušteni broj etaža višestambenih (stambenih ili stambeno-poslovnih) građevina je Po+P+2K+Pk/Uk (podrum + prizemlje + dva kata + potkrovlje/uvučeni kat),

najveća dopuštena visina pročelja (H) iznosi: 9,0 m kod dvoetažne građevine (P+1), 12,5 m kod troetažne građevine (P+2).

c. Najveći dopušteni broj etaža poslovne građevine je Po+P+2K+Pk/Uk (podrum + prizemlje + dva kata + potkrovlje/uvučeni kat), najveća dopuštena visina pročelja (H) iznosi 14,00 m, odnosno za objekte P+1 iznosi 10,00 m i mora biti oblikovno usklađena s namjenom građevine.

d. Najveći dopušteni broj etaža građevina javne i društvene je Po+P+2K+Pk (podrum + prizemlje + dva kata + potkrovlje), najveća dopuštena visina pročelja (H) iznosi 13,0 m, pri čemu visina vjerskih objekata može biti i veća.

e. Za građevine ugostiteljske namjene primjenjuju se odredbe ovog Plana koje se odnose na osnovne stambeno-poslovne građevine.

f. Kod izgradnje dvojnih i skupnih građevina razlika visine između susjednih građevina moguća je samo kao rezultat nagiba zemljišta, pri čemu se dopušta pomak od maksimalno 1 etaže.

g. Najveći dopušteni broj etaža građevina sportsko-rekreacijske namjene je Po/S+P+1K+Pk (podrum/suteren + prizemlje + jedan kat + potkrovlje) ovisno o nagibu terena, najveća dopuštena visina pročelja (H) iznosi 15,0 m.

#### 8. veličina građevine koja nije zgrada

a. Ne određuje se.

#### 9. uvjeti za oblikovanje građevine

a. Na stambenoj građevini ne smiju se graditi otvori prema susjednoj građevnoj čestici ako je ona izgrađena na udaljenosti manjoj od 3,0 m. Otvorima se ne smatraju se otvori s otvaranjem na otklop i visine parapeta 1,60 m s neprozirnim staklom, veličine do 60 x 60 cm, dijelovi zida od ugrađene staklene opeke u ravnini zida građevine, te fiksni ventilacijski otvori veličine do 30 x 30 cm.

b. Ventilacijski, koji služe za ventilaciju ugostiteljskih i drugih proizvodno-radnih sadržaja s intenzivnim mirisima i prašinom, trebaju se izvesti vertikalno iznad krovišta građevine.

c. U slučaju kada se osnovne građevine ili pomoćne građevine grade na poluugrađeni ili ugrađeni način moraju biti odijeljene vatrootpornim zidovima od građevina na koje su prislonjene na susjednim građevnim česticama.

d. Položaj krovnih ploha treba oblikovati tako da ne ugrožava okolne parcele/objekte ili javne površine svojim krovnim vodama i snijegom, ograničava se istak strehe do 0,50 m.

e. Krovišta su u pravilu kosa, nagiba 35°-45°, a pokrov treba biti uobičajen za ovo podneblje i krajobrazna obilježja (biber i dr.). Izuzetno moguća je izvedba i drugih nagiba i pokrova u zonama koje ne predstavljaju interpolaciju u tradicionalni dio naselja zaštićen ili previđen za zaštitu ovim Planom.

f. Arhitektonsko oblikovanje građevina te građevinski materijali koji će se upotrebljavati moraju biti u skladu s uobičajenim načinom građenja na okolnom prostoru, uvažavajući krajobrazne karakteristike i vrijednosti.

g. Oblikovanje uličnog poteza treba postići s volumenima u odnosu stranica tlocrta objekta 1:2, te postavljanjem duže stranice paralelno s ulicom, pri čemu sljeme objekta u pravilu prati pružanje ulice, osim ako je zatečena izgradnja u naselju, odnosno predmetnom dijelu naselja, formirala potez ulice s objektima zabatom orijentiranim

prema ulici i položajem sljemena okomito na ulični pravac.

h. Građevine koje se grade kao dvojne (poluugrađene) ili skupne (ugrađene) moraju s građevinom na koju su prislonjene činiti arhitektonsku cjelinu, a visinski pomak radi razlike u niveleti terena može iznositi najviše 1 etažu.

i. Sve poslovne građevine, ugostiteljsko-turističke te građevine javnih i društvenih djelatnosti, moraju svojim gabaritima i arhitektonskim oblikovanjem korespondirati s okolnom izgradnjom i mjesnom tradicijom, odnosno biti usklađene s uvjetima zaštite utvrđenim ovim ili konzervatorskim uvjetima (ako se grade u područjima pod zaštitom) ovog Plana.

j. Ako se poslovne građevine grade na međi ili prislanjaju na drugu zgradu, odnosno grade uz javnu prometnu površinu, moraju zadovoljiti uvjete vatrootpornosti i graditi se od vatrootpornog materijala.

k. Za građevine ugostiteljske namjene primjenjuju se odredbe ovog Plana koje se odnose na osnovne stambeno-poslovne građevine.

l. Građevine javne i društvene namjene treba oblikovati i graditi tako da budu sigurne od požara, elementarnih nepogoda i drugih opasnosti.

#### 10. uvjeti za uređenje građevne čestice, odnosno obuhvata zahvata u prostoru

a. Ulična ograda podiže se iza regulacijske linije u odnosu na javnu prometnu površinu. Kada se javna cesta koja prolazi kroz građevinsko područje uređuje kao ulica, udaljenost vanjskog ruba ulične ograde od osi ceste odredit će se prema posebnim uvjetima ovlaštene službe za ceste, ali ne manje od 6,0 m.

b. Ograda se može podizati prema ulici i na međi prema susjednim česticama. Na građevnim česticama ograde se postavljaju s unutrašnje strane mede.

c. Ulične ograde u pravilu su visine do 1,2 m u kombinaciji različitih materijala (kamen, beton, čelični profili, s kombinacijom zelenila i dr.), ali drugih materijala vodeći računa o lokalnom načinu oblikovanja, te uklapanju u urbani izgled naselja, a najveća dopuštena visina ograde iznosi 1,8 m.

d. Iznimno, ograde mogu biti više od 1,2 m odnosno 1,8 m, kada je to nužno radi pridržavanja terena (potporni zidovi), zaštite ili zbog načina korištenja građevine i površina (gospodarskih, sportskih, rekreacijskih i drugih), ali ne više od 2,50 m i u tom slučaju moraju se izvesti kao prozirne.

e. Kod izvedbe ogradnih zidova veće visine od 1,80 m (radi pridržavanja većih visinskih razlika u terenu) iste treba izvesti kaskadno s time da maksimalna visina pojedine kaskade ne pređe 2,20 m.

f. Ograde, pergole ili brajde, terase, stepeništa, pristupni put i potporni zidovi moraju se graditi tako da ne narušavaju izgled naselja, pri čemu se ne smije promijeniti prirodno ili postojeće oticanje oborinske vode na štetu susjednih čestica i građevina.

g. Ako se nasipavanjem čestice uz njezinu granicu pojavljuje visinska razlika prema prirodnom terenu susjedne čestice veća od 1,0 m potrebno je za takve radove ishoditi suglasnost vlasnika/korisnika susjedne čestice, pri čemu nasipavanje nije dozvoljeno ako je susjedni objekt lociran bliže od 3,0 m do granice čestice, odnosno ako se takovim radovima mijenja stabilnost zemljišta ili prirodni tok oborinskih voda na štetu susjedne čestice/objekta.

h. Na građevnoj čestici potrebno je osigurati prihvaćanje oborinskih voda na terenu

putem oborinskih kanala ili rigola s upuštanjem u teren putem upojnih bunara.

i. Najmanji udio prirodnog terena na građevnim česticama na kojoj se gradi poslovna građevina iznosi 20 % površine građevne čestice, a rubovi prema susjednim česticama moraju se urediti kao odgovarajući tamponi zaštitnog zelenila u skladu s uvjetima zaštite okoliša.

j. Za građevine ugostiteljske namjene primjenjuju se odredbe ovog Plana koje se odnose na osnovne stambeno-poslovne građevine.

k. Najmanji udio terena na građevnim česticama koji se uređuju kao ukrasne zelene površine (posebno prema javnoj površini), uključivo izvedbu pješačkih površina i terasa, te kolnih prometnih površina za pristup do objekta ili parkirališta-garaže na građevnoj čestici građevina javne i društvene namjene iznosi 20 % površine građevne čestice.

l. Najmanji udio prirodnog terena na građevnim česticama građevina javne i društvene namjene iznosi 10 % površine građevne čestice koji treba hortikulturno urediti, koristeći autohtoni biljni materijal.

#### 11. uvjeti za nesmetan pristup, kretanje, boravak i rad osoba smanjene pokretljivosti

a. Uvjeti za nesmetan pristup, kretanje, boravak i rad osoba smanjene pokretljivosti određuju se sukladno posebnim propisima.

#### 12. način i uvjeti priključenja građevne čestice, odnosno građevine na prometnu površinu i drugu infrastrukturu

a. Građevne čestice građevina koje se grade kao skupni (ugrađeni) objekti moraju uz stražnju granicu čestice imati osiguran prilazni put najmanje širine 3 m.

b. Najmanja dopuštena širina pristupa sa javne prometne površine do građevnih čestica na kojima se gradi poslovna građevina iznosi 5,0 m, s potrebnim parkirališnim prostorom unutar građevne čestice, a u okviru građevne čestice potrebno je osigurati ukupnu zaštitu od požara i eksplozije s obveznim pred tretmanom otpadnim voda.

c. Način i uvjeti priključenja građevne čestice, odnosno građevine na prometnu površinu i drugu infrastrukturu definirani su u poglavljima 1.4.5. "Način i uvjeti priključenja građevne čestice, odnosno građevine na prometnu površinu i drugu infrastrukturu" i 2. „Infrastrukturni sustavi“ ovog Plana.

d. Udaljenosti građevina od cestovnih prometnih koridora definirani su u poglavlju 1.4.4. "Udaljenost građevina od cestovnih prometnih koridora" ovog Plana.

#### 13. uvjeti za rekonstrukciju ili uklanjanje postojeće građevine

a. Postojeće građevine rekonstruiraju se prema istim uvjetima kao i za gradnju novih građevina, osim ako ovim Planom nije drugačije određeno.

b. Uvjeti za rekonstrukcija građevina čija je namjena protivna planiranoj namjeni propisani su u poglavlju 1.4.7. "Rekonstrukcija građevina čija je namjena protivna planiranoj namjeni".

#### 14. pravila provedbe za pomoćne građevine

a. U pomoćnim građevinama ne smiju se skladištiti niti upotrebljavati lakozapaljivi i eksplozivni materijali.

b. Zasebne pomoćne građevine (garaža, spremište, ljetna kuhinja, kotlovnica, nadstrešnica, vrtna sjenica, bazen, roštilj, pomoćna građevina za smještaj spremnika za komunalni otpad, i sl.) treba obvezno locirati na stražnjem dijelu građevne čestice iza

stambenog objekta, osim garaža koje se mogu graditi i uz javnu prometnu površinu.

c. Ako se zasebne pomoćne građevine grade na međi ili prislanjaju na drugu zgradu, odnosno grade uz javnu prometnu površinu, moraju zadovoljiti uvjete vatrootpornosti i graditi se od vatrootpornog materijala.

d. Najveći dopušteni broj etaža pomoćne građevine je prizemlje+tavan, najveća dopuštena visina nadozida tavana iznosi 0,60 m, najveća dopuštena ukupna visina (Huk) pomoćne građevine iznosi 7,0 m.

e. Najmanja dopuštena udaljenost slobodnostojećih pomoćnih građevina od susjednih čestica iznosi 3,0 m, a iznimno 1,0 m.

f. Najmanja dopuštena udaljenost slobodnostojećih pomoćnih građevina od građevine na susjednoj građevnoj čestici iznosi 4,0 m.

g. Najmanja dopuštena udaljenost slobodnostojećih pomoćnih građevina (ako ostvaruju manji utjecaj na okoliš) od susjednih građevnih čestica iznosi 5,0 m.

h. Najmanja dopuštena udaljenost slobodnostojećih pomoćnih građevina (ako su građene od drveta ili služe za spremanje suhe ljetine, drva i sl.) od stambene građevine na istoj građevnoj čestici iznosi 5,0 m, od stambene građevine na susjednoj građevnoj čestici iznosi 10,0 m.

i. Najmanja dopuštena udaljenost garaže od regulacijskog pravca javne prometne površine iznosi 1,5 m u izgrađenom građevinskom području, odnosno 3,0 m u neizgrađenom građevinskom području.

j. Ako se pomoćne građevine grade na poluotvoren način, potrebno ih je locirati s jedne strane uz susjednu zgradu ili vatrobrani zid, uz uvjet da nagib krovne plohe nije prema toj građevnoj čestici.

k. Ako se pomoćne građevine grade na ugrađeni način, potrebno ih je locirati s dvije strane uz među susjednih čestica i izvesti s vatrobranim zidom, uz uvjet da nagib krovne plohe nije prema tim česticama.

l. Najmanja dopuštena udaljenost pomoćne građevine koja ima otvore prema susjednoj čestici iznosi 3,0 m.

m. Najmanja dopuštena udaljenost pomoćne građevine prema susjednoj čestici, ako je nagib krov pomoćne građevine nagnut prema toj čestici iznosi 3,0 m, a krov mora imati oluke i snjegobrane.

n. Na površinama unutar ovog područja pravila provedbe, pomoćne građevine poljoprivredne namjene mogu biti bez izvora zagađenja (šupe, staklenici, plastenici, kolnice, sjenici, spremišta poljoprivrednih strojeva, spremišta ljetine i sl.) ili s potencijalnim izvorima zagađenja (pušnice (sušenje - dimljenje mesa) staje, svinjci, kokošinjci, kunićnjaci, uzgoj krznaša, pčelinjaci i sl.).

o. Kada se uz stambeni objekt poljoprivrednog proizvođača gradi pomoćna poljoprivredna građevina bez izvora zagađenja, primjenjuju se uvjeti gradnje propisani za pomoćne građevine u ovoj točki.

p. Iznimno od prethodne podtočke, najmanja dopuštena dubina građevne čestice, kada se uz stambeni objekt poljoprivrednog proizvođača gradi pomoćna poljoprivredna građevina bez izvora zagađenja, iznosi 50 m, dok se za ostale uvjete gradnje primjenjuju prethodne podtočke u točki 3. ovog članka propisane za pomoćne građevine.

r. Pomoćna građevina poljoprivredne namjene s potencijalnim izvorima zagađenja mora

biti smještena iza stambenog ili stambeno-poslovnog objekta (lociranog uz javnu prometnu površinu).

s. Najmanja dopuštena udaljenost pomoćne građevine poljoprivredne namjene s potencijalnim izvorima zagađenja iznosi: 25,0 m od regulacijskog pravca javne prometne površine iznosi 25,0 m, 10,0 m od stambene ili stambeno-poslovne građevine na istoj građevnoj čestici, 15,0 m od stambene ili stambeno-poslovne građevine na susjednoj građevnoj čestici.

t. Najmanja dopuštena udaljenost pomoćne građevine poljoprivredne namjene s potencijalnim izvorima zagađenja od susjedne čestice iznosi: 5,0 m ako je građena od drveta, te se u njima sprema sijeno i slama, 1,0 m ako se gradi od vatrootpornih materijala.

u. Ako se pomoćna građevina poljoprivredne namjene s potencijalnim izvorima zagađenja gradi na udaljenosti manjoj od 3,0 m od granice susjedne parcele, ne smiju se prema toj parceli graditi otvori.

v. Pomoćna građevina poljoprivredne namjene s potencijalnim izvorima zagađenja može se prisloniti uz granicu susjedne parcele samo ako je i susjedni objekt iste namjene prislonjen uz tu granicu, te u tom slučaju treba izvesti vatrootporni zid i provesti mjere zaštite od požara i eksplozije.

z. Najveći dopušteni broj etaža pomoćne građevine poljoprivredne namjene s potencijalnim izvorima zagađenja je podrum + prizemlje + tavan, najveća dopuštena visina nadozida tavana iznosi 0,60 m s time da se tavan može koristiti samo za spremanje ljetine, najveća dopuštena ukupna visina pročelja (H) iznosi 4,0 m, najveća ukupna visina građevine (Huk) iznosi 7,0 m.

aa. Uzgoj, promet, djelatnost ili postupci koji se obavljaju u pomoćnim građevinama poljoprivredne namjene s potencijalnim izvorima zagađenja ne smiju ugrožavati okoliš i kvalitetu života na susjednim parcelama, moraju zadovoljiti sve uvjete kojima se postiže sigurnost od požara, eksplozija i tehničkih akcidenata.

ab. Pomoćne građevine poljoprivredne namjene s potencijalnim izvorima zagađenja mogu biti za potrebe uobičajenog uzgoja i držanja domaćih životinja (pretežito za vlastite potrebkućanstva) ili za potrebe povećanog uzgoja stoke i peradi za tržište. Kod pomoćnih građevina poljoprivredne namjene za potrebe uobičajenog uzgoja i držanja domaćih životinja (pretežito za vlastite potrebe kućanstva), broj domaćih životinja ograničava se na: najviše 10 kom za krupnu stoku (goveda, konji, junad, telad i sl.), najviše 10 kom za svinje (krmača, tovnih odojaka, nazimica), najviše 20 kom za sitnu stoku (koze, ovce i sl.), najviše 200 kom za perad i ostalo (kunići, krznaši i sl.). Kod pomoćnih građevina poljoprivredne namjene za potrebe povećanog uzgoja stoke i peradi za tržište, broj domaćih životinja ograničava se na: najviše 20 kom za krupnu stoku (goveda, konji, junad, telad i sl.), najviše 20 kom za svinje (krmača, tovnih odojaka, nazimica), najviše 50 kom za sitnu stoku (koze, ovce i sl.), najviše 2000 kom za perad i ostalo (kunići, krznaši i sl.).

ac. Uvjeti gradnje za pomoćne građevine poljoprivredne namjene s potencijalnim izvorima za potrebe uobičajenog uzgoja i držanja domaćih životinja koje se grade uz osnovnu građevinu: preporučena dubina građevne čestice iznosi od 70 - 100 m, najveći dopušteni koeficijent izgrađenosti (kig) iznosi 0,6.

ad. Uvjeti gradnje za gradnju pomoćne građevine poljoprivredne namjene s potencijalnim izvorima zagađenja za potrebe povećanog uzgoja stoke i peradi za tržište: najmanja dopuštena površina građevne čestice iznosi 2000 m<sup>2</sup>, najveća dopuštena površina građevne čestice iznosi 4.500 m<sup>2</sup>, najmanja dopuštena dubina građevne čestice iznosi 100 m, najveća dopuštena dubina građevne čestice iznosi 200 m, najveća dopuštena tlocrtna površina iznosi 800 m<sup>2</sup> bez obzira na veličinu građevne čestice, najveći dopušteni gabariti

građevine iznose 20,0 x 40,0 m, najveća dopuštena izgrađena površina pod svim objektima na građevnoj čestici (stambeni, pomoćni, poljoprivredne zgrade) iznosi 1500 m<sup>2</sup>, najveći dopušteni koeficijent izgrađenosti (kig) iznosi 0,40.

ae. Kod obavljanje djelatnosti povećanog uzgoja stoke i peradi potrebno je izvesti evakuaciju otpadnih materija i voda tako da se onemogućiti štetan utjecaj na okolne čestice i zagađivanje tla, voda i zraka.

af. Najmanja dopuštena udaljenost pčelinjaka od stambenih, stambeno-poslovnih i gospodarskih građevina (u kojima boravi stoka) iznosi 20,0 m.

ag. Najmanja dopuštena udaljenost pčelinjaci od susjedne građevne čestice iznosi 15,0 m ako su okrenuti prema toj čestici, odnosno iznosi 10,0 m ako su okrenuti u suprotnom smjeru.

ah. Najmanja dopuštena udaljenost pušnice od susjedne čestice iznosi 5,0 m.

ai. Ako se pušnice grade na međi ili prislanjaju na drugu zgradu, moraju zadovoljiti uvjete vatrootpornosti i graditi se od vatrootpornog materijala.

aj. Izgradnja staklenika i plastenika (montažne građevine od plastične folije (PVC) koja je postavljena na montažnoj konstrukciji od plastike, drva ili metala) kao pratećih poljoprivrednih građevina moguća je pod sljedećim uvjetima: najmanja dopuštena površina građevne čestice iznosi 1000 m<sup>2</sup>, najveći dopušteni koeficijent izgrađenosti (kig) građevnih čestica iznosi 0,4, najmanja dopuštena udaljenost od rubova građevne čestice iznosi 3,0 m.

ak. Način i uvjeti priključenja građevne čestice, odnosno pomoćne građevine na prometnu površinu i drugu infrastrukturu definirani su u poglavlju 1.4.5. "Način i uvjeti priključenja građevne čestice, odnosno građevine na prometnu površinu i drugu infrastrukturu".

al. Udaljenosti pomoćnih građevina od cestovnih prometnih koridora definirani su u poglavlju 1.4.4. "Udaljenost građevina od cestovnih prometnih koridora" i poglavlju 2. „Infrastrukturni sustavi“ ovog Plana.

#### 15. pravila provedbe za prateće građevine druge namjene

a. Najveća dopuštena izgrađena netto površina pratećih poslovnih građevina iznosi 850 m<sup>2</sup>.

b. Sve prateće građevine moraju svojim gabaritima i arhitektonskim oblikovanjem korespondirati s okolnom izgradnjom i mjesnom tradicijom, odnosno biti usklađene s uvjetima zaštite utvrđenim ovim ili konzervatorskim uvjetima (ako se grade u područjima pod zaštitom) ovog Plana.

c. Najmanja dopuštena površina građevne čestice kada se uz stambeno-poslovnu i poslovno-stambenu građevinu gradi prateća poslovna građevina na istoj građevnoj čestici iznosi: 800 m<sup>2</sup> u neizgrađenom dijelu građevinskog područja, 450 m<sup>2</sup> za interpolacije u izgrađenim dijelovima građevinskog područja naselja.

d. Prateće poslovne građevine moguće je locirati ispred stambenog objekta uz javnu prometnu površinu.

e. Ako se zasebne poslovne građevine grade na međi ili prislanjaju na drugu zgradu, odnosno grade uz javnu prometnu površinu, moraju zadovoljiti uvjete vatrootpornosti i graditi se od vatrootpornog materijala.

f. Najveći dopušteni broj etaža prateće poslovne građevine je Po+P+2K+Pk/Uk (podrum + prizemlje + dva kata + potkrovlje/uvučeni kat), najveća dopuštena visina pročelja (H) iznosi 14,00 m, odnosno za objekte P+1 iznosi 10,00 m i mora biti oblikovno usklađena s namjenom građevine.

g. Najmanja dopuštena udaljenost prateće poslovne građevine od regulacijskog pravca javno prometne površine iznosi: 10,0 m za nove zone izgradnje 10,0 m, 5,0 m za interpolacije u postojećim zonama, a izuzetno i manje ako se radi o sadržaju koji nije bučna djelatnost.

h. Najmanja dopuštena udaljenost prateće poslovne građevine od međa sa susjednim građevnim česticama iznosi: 3,0 m ako se radi o poslovnoj djelatnosti, 5,0 m ako se radi o ugostiteljsko-turističkoj djelatnosti.

i. Najveći dopušteni koeficijent izgrađenosti (kig) građevnih čestica ako se gradi prateća poslovna građevina iznosi 0,60.

j. Iznimno od prethodne podtočke, unutar već izgrađenih i pretežito dovršenih dijelova naselja (područja s preko 60 % izgrađenih parcela), kod interpolacije novih stambeno-poslovnih građevina kao i izgradnje zamjenskih stambeno-poslovnih građevina, kada se uz osnovne građevine grade sadržaji poslovne namjene u okviru zasebnog objekta, najveći dopušteni koeficijent izgrađenosti (kig) građevnih čestica iznosi 0,8.

k. Najmanji udio prirodnog terena na građevnim česticama na kojoj se gradi prateća poslovna građevina iznosi 20 % površine građevne čestice, a rubovi prema susjednim česticama moraju se urediti kao odgovarajući tamponi zaštitnog zelenila u skladu s uvjetima zaštite okoliša.

l. Najmanja dopuštena širina pristupa sa javne prometne površine do građevnih čestica na kojima se gradi prateća poslovna građevina iznosi 5,0 m, s potrebnim parkirališnim prostorom unutar građevne čestice, a u okviru građevne čestice potrebno je osigurati ukupnu zaštitu od požara i eksplozije s obveznim pred tretmanom otpadnim voda.

m. Građevine športsko rekreacijske namjene, kada se grade kao prateća namjena, moraju zadovoljavati sljedeće uvjete: Najveći dopušteni koeficijent izgrađenosti (kig) građevnih čestica iznosi 0,4, najveći dopušteni koeficijent iskoristivosti (kis) građevne čestice iznosi 1,5, najveći dopušteni broj etaža je  $P_0/S+P+K+P_k$  (podrum/suteren + prizemlje + kat + potkrovlje), najveća dopuštena visina pročelja (H) iznosi 15,0 m.

n. Za građevine ugostiteljske namjene koje se samostalno grade kao prateća namjena primjenjuju se odredbe ovog Plana koje se odnose na osnovne stambeno-poslovne građevine.

o. Za gradnju građevina javne i društvene namjene kada se grade kao prateće građevine primjenjuju se uvjeti izgradnje koji su propisani za područje pravila provedbe oznake D.

p. Unutar pretežito izgrađenog područja naselja Okučani gradnja novih ili zahvati na postojećim građevinama javnih i društvenih djelatnosti (dogradnja, nadogradnja, sanacija-rekonstrukcija, izgradnja zamjenskih objekata) moraju se prilagođavati se stvarnim mogućnostima prostora, okolnoj izgrađenosti i ambijentu, te je tada najveći dopušteni broj etaža P+2 (prizemlje + dvije etaže), najveća dopuštena visina pročelja (H) iznosi 10,0 m (uz obavezno usuglašavanje s visinama neposrednih okolnih građevina, ali ne manje od P+1, ovisno o okolnim građevinama i uvjetima zaštite kulturnih dobara).

r. Uvjeti za gradnju radno-proizvodnih, zanatsko-servisnih i turističko-ugostiteljskih građevina u funkciji seoskog turizma, kao pratećih poslovnih građevina: najveća dopuštena dubina građevne čestice (od javne prometne površine do stražnje granice čestice) iznosi 200 m, najveća dopuštena površina građevne čestice iznosi 4.500 m<sup>2</sup>, najveći dopušteni koeficijent izgrađenosti (kig) građevnih čestica iznosi 0,33.

s. Najveći dopušteni koeficijent izgrađenosti (kig) građevnih čestica iznosi 0,3, a najveća dopuštena površina građevne čestice iznosi 3750 m<sup>2</sup> za slobodnostojeće građevine, 2400

m<sup>2</sup> za dvojne građevine, 1200 m<sup>2</sup> za skupne objekata, 6750 m<sup>2</sup> za grupe višestambenih objekata (slobodnostojećih ili bloka, kada se uz građevinu za stanovanje smještava poslovna građevina čija tehnologija, organizacija proizvodnog procesa te prometne potrebe zahtijevaju veću površinu, kada se uz stambenu građevinu organiziraju usluge iz ugostiteljsko-turističke djelatnosti, u slučaju izgradnje višestambenih objekata s pratećim sadržajima javne namjene, većih zelenih (parkovnih i rekreacionih) površina te objekata za promet u mirovanju.

t. Udaljenost građevina od cestovnih prometnih koridora definirani su u poglavlju 1.4.4. "Udaljenost građevina od cestovnih prometnih koridora".

u. Način i uvjeti priključenja građevne čestice, odnosno prateće građevine na prometnu površinu i drugu infrastrukturu određeni su u poglavlju 1.4.5. "Način i uvjeti priključenja građevne čestice, odnosno građevine na prometnu površinu i drugu infrastrukturu" ovog Plana i poglavlju 2. „Infrastrukturni sustavi“ ovog Plana.

## Članak 8.

### (1) Pravila provedbe za površinu označenu: S5-b

#### 1. oblik i veličina građevne čestice i/ili obuhvat zahvata u prostoru

a. Najmanja površina građevne čestice i najmanja širina građevne čestice za gradnju stambene ili stambeno - poslovne građevine (obiteljske i višeobiteljske) koja se gradi kao slobodnostojeća iznosi: 300 m<sup>2</sup> i 14,0 m za građevine visine prizemlja (P), 350 m<sup>2</sup> i 16,0 m za građevine visine prizemlja i kat (P+1).

b. Najmanja dopuštena površina građevne čestice i najmanja dopuštena širina građevne čestice za gradnju stambene ili stambeno - poslovne građevine (obiteljske i višeobiteljske) koja se gradi kao dvojna (poluugrađena) iznosi: 250 m<sup>2</sup> i 12,0 m za građevine visine prizemlja (P), 300 m<sup>2</sup> i 14,0 m za građevine visine prizemlja i kat (P+1).

c. Najmanja dopuštena površina građevne čestice i najmanja dopuštena širina građevne čestice za gradnju stambene ili stambeno - poslovne građevine (obiteljske i višeobiteljske) koja se gradi kao skupna (ugrađena) iznosi: 150 m<sup>2</sup> i 8,0 m za građevine visine prizemlja (P), 200 m<sup>2</sup> i 10,0 m za građevine visine prizemlja i kat (P+1).

d. Najmanja dopuštena površina građevne čestice za gradnju višestambenih građevina (stambenih ili stambeno-poslovnih,) kapaciteta do 15 stanova iznosi 1500 m<sup>2</sup>, a najmanja dopuštena širina na regulacijskoj liniji uz javnu prometnu površinu iznosi 25,0 m.

e. Iznimno, unutar već izgrađenih i pretežito dovršenih dijelova naselja (područja s preko 60 % izgrađenih parcela), najmanja dopuštena površina građevne čestice za interpolaciju novih stambenih ili stambeno - poslovnih građevina ili izgradnju zamjenskih građevina, iznosi 50 % površine od najmanjih dopuštenih površina građevnih čestica određenih ovim člankom za pojedine načine gradnje.

f. Iznimno, prilikom zamjene postojećeg objekta novim (u okvirima zatečenog gabarita), odnosno kod interpolacije unutar gusto izgrađenih dijelova naselja s izgrađenim susjednim objektima, novi se objekt može graditi na postojećoj građevnoj čestici zatečene veličine ako zadovoljava sljedeće uvjete: za samostojeće građevine (najmanja površina građevne čestice iznosi 150 m<sup>2</sup>, a najmanja širina 10,0 m), za dvojne građevine (najmanja površina građevne čestice iznosi 125 m<sup>2</sup>, a najmanja širina 8,0 m), za skupne građevine (najmanja površina građevne čestice iznosi 75 m<sup>2</sup>, a najmanja širina 6,0 m.), uz uvjet minimalnog odstojanja od javne prometne površine, sukladno susjednim objektima.

- g. Najmanja dopuštena širina građevne čestice navedena u točki 1. ovog članka mjeri se na regulacijskoj liniji uz javnu prometnu površinu.
- h. Najveća dopuštena površina građevne čestice za gradnju jednoobiteljskih, višeobiteljskih i višestambenih građevina, uključivo obiteljske građevine s poslovnim prostorom iznosi: 2.500 m<sup>2</sup>. ako se gradi kao slobodnostojeća, 1.600 m<sup>2</sup> ako se gradi kao dvojni objekt, 800 m<sup>2</sup> ako se grade kao skupni objekti, 4.500 m<sup>2</sup> ako se grade kao grupa višestambenih objekata (slobodnostojećih ili bloka).
- i. Iznimno, građevna čestica može biti do 50 % veća, od navedenih najvećih dopuštenih površina građevnih čestica, za pojedine tipove gradnje navedenih u prethodnim podtočkama ovoga članka, kada se uz građevinu za stanovanje smještavaju i pomoćne zgrade karakteristične za poljodjelsku djelatnost (obiteljska gospodarstva), kada se uz građevinu za stanovanje smještava poslovna građevina čija tehnologija, organizacija proizvodnog procesa te prometne potrebe zahtijevaju veću površinu, kada se uz stambenu građevinu organiziraju usluge iz ugostiteljsko-turističke djelatnosti, u slučaju izgradnje višestambenih objekata, s pratećim sadržajima javne namjene, većih zelenih (parkovnih i rekreacijskih) površina te objekata za promet u mirovanju.
- j. Preporučena najveća dubina građevne čestice za gradnju građevina osnovne namjene (od javne prometne površine do stražnje granice čestice) iznosi 100 m.
- k. Najmanja i najveća površina građevne čestice, širine građevnih čestica te preporučene dubine građevne čestice određene u točki 1. ovog članka, odnose se na slučajeve kada se na građevnoj čestici grade samo jedna obiteljska, višeobiteljska ili višestambena - stambena ili stambeno-poslovna građevina s pomoćnim građevinama i pomoćnim poljoprivrednim građevinama.
- l. Najmanja dopuštena površina građevne čestice za gradnju poslovne građevine iznosi: 800 m<sup>2</sup> u neizgrađenom dijelu građevinskog područja, 450 m<sup>2</sup> za interpolacije u izgrađenim dijelovima građevinskog područja naselja.
- m. Najveća dopuštena dubina građevne čestice za gradnju poslovnih građevina za proizvodnju, smještaj i čuvanje eksplozivnih tvari za gospodarsku upotrebu, do maksimalne količine 10 kg (proizvodnja) odnosno 150 kg (smještaj i čuvanje), koje se grade prema posebnim uvjetima građenja iz područja zaštite od požara i eksplozija utvrđenih od ovlaštene policijske uprave, iznosi 200 m a najveća dopuštena površina građevne čestice iznosi 4.500 m<sup>2</sup>.
- n. Za građevine ugostiteljske namjene primjenjuju se odredbe ovog Plana koje se odnose na osnovne stambeno-poslovne građevine.
- o. Najveća dopuštena dubina građevne čestice za gradnju poslovnih i turističko-ugostiteljskih građevina iznosi 200 m a najveća dopuštena površina građevne čestice iznosi 4.500 m<sup>2</sup>.
- p. Najmanja dopuštena površina građevne čestice za gradnju građevina javne i društvene namjene iznosi 400 m<sup>2</sup> ili zatečena površina građevne čestice.
- r. Unutar pretežito izgrađenog područja naselja Okučani, kada se gradnja novih ili zahvati na postojećim građevinama javnih i društvenih djelatnosti (dogradnja, nadogradnja, sanacija-rekonstrukcija, izgradnja zamjenskih objekata) prilagođava stvarnim mogućnostima prostora, okolnoj izgrađenosti i ambijentu, tada se može zadržati postojeća površina građevne čestice bez obzira na njezinu veličinu.
2. namjena pojedinih građevina na građevnoj čestici ili unutar obuhvata zahvata u prostoru
- a. Predmetne površine unutar pravila provedbe određenog oznakom S5-b odnose se na

površine stambene namjene - poljoprivredna domaćinstva (S5). Na predmetnim površinama dozvoljeno je graditi građevine navedene u članku 1. ovih Odredbi, osim ako ovim člankom nije drugačije određeno.

b. Na površinama unutar ovog područja pravila provedbe dopuštena je gradnja samo stambenih i stambeno-poslovnih građevina kao građevina osnovne namjene.

c. U stambeno-poslovnim građevinama dozvoljeno je planirati poslovne sadržaje najveće netto površinu od 850 m<sup>2</sup>.

d. Na površinama unutar ovog područja pravila provedbe građevine poslovne namjene obuhvaćaju tihe i čiste djelatnosti bez negativnog utjecaja na okoliš, opasnosti od požara i eksplozije (različite kancelarije, uredi, biroi, ateljei i druge slične djelatnosti, pogoni s čistim i tihim tehnološkim postupcima, obrtničke, servisno-zanatske, ugostiteljske - bez glazbe na otvorenom, trgovačke, prerađivačke, uslužne i slične djelatnosti) i djelatnosti koje su potencijalni izvori buke i zagađenja okoliša (automehaničarske i limarske radionice, kovačnice, bravarije, stolarije, pilane, male klaonice, lakirnice, klesarske radionice, izrada plastike, veći ugostiteljski pogoni s glazbom, disco, streljane i sl).

e. Dozvoljeno je graditi samo one poslovne građevine (ostalih) tehnologija koje su kompatibilne sa stambenom namjenom.

f. U poslovnim građevinama ne smiju se skladištiti niti upotrebljavati lakozapaljivi i eksplozivni materijali.

g. Najveća dopuštena izgrađena netto površina poslovnih građevina iznosi 850 m<sup>2</sup>.

h. Na površinama unutar ovog područja pravila provedbe dozvoljeno je pružanje ugostiteljskih i turističkih usluga kao sekundarne namjene poljoprivrednom domaćinstvu.

i. Kod građevina sportsko-rekreacijske namjene ukupna površina pratećih rekreacijskih, ugostiteljskih i trgovačkih sadržaja u zatvorenim prostorima može iznositi najviše 20 % površine otvorenih sportskih igrališta i 40 % građevinske brutto površine zatvorenih sportskih dvorana.

j. U građevinama javne i društvene namjene ne smiju odlagati lako zapaljive ili eksplozivne tvari.

### 3. smještaj jedne ili više građevina na građevnoj čestici i/ili unutar obuhvata zahvata u prostoru

a. Na građevnim česticama može se graditi jedna osnovna građevina s pomoćnim građevinama, pomoćnim poljoprivrednim građevinama i pratećim građevinama.

b. Najmanja dopuštena udaljenost jednoobiteljske i višeobiteljske građevine (stambene i stambeno-poslovne namjene) koje će se graditi kao slobodnostojeći objekti, od granice susjedne građevne čestice iznosi 3,0 m, od regulacijske linije javne prometne površine iznosi 5,0 m, odnosno u postojećoj kontinuiranoj građevnoj liniji.

c. Iznimno od prethodne podtočke, u već pretežito izgrađenim dijelovima naselja, jednoobiteljska i višeobiteljska građevina svojom jednom stranom može biti na manjoj udaljenosti od granice susjedne čestice, ali ne manje od 1,0 m, dok najmanja dopuštena udaljenost ostalih dijelova građevine od granica susjednih čestica iznosi od 3,0 m.

d. Najmanja dopuštena udaljenost višestambene građevine od granice susjedne čestice iznosi 5,0 m, od susjednog objekta iznosi 10,0 m, od regulacijske linije javne prometne površine iznosi 10,0 m, odnosno u postojećoj kontinuiranoj građevnoj liniji.

e. Najmanja dopuštena udaljenost jednoobiteljske i višeobiteljske stambene ili

stambeno-poslovne građevine koja će se graditi kao dvojni (poluugrađeni) objekti, tako da se jednom stranom prislanjaju uz susjednu građevinu ili granicu parcele, od granice suprotne građevne čestice iznosi 3,0 m.

f. Najmanja dopuštena udaljenost jednoobiteljske i višeobiteljske stambene ili stambeno-poslovne građevine koje će se graditi kao skupne - ugrađene (objekti u nizu), od stražnje granice građevne čestice iznosi 5,0 m.

g. Kada se uz stambeno-poslovnu građevinu gradi prateća građevina na istoj građevnoj čestici, najmanja dopuštena udaljenost stambeno-poslovne građevine od regulacijske linije javne prometne površine za nove zone izgradnje iznosi 10,0 m, dok se prilikom interpolacije u postojećim zonama primjenjuje najmanja dopuštena udaljenost od 5,0 m, a izuzetno i manje ako se radi o sadržaju koji nije bučna djelatnost.

h. Kada se uz stambeno-poslovnu građevinu gradi prateća građevina na istoj građevnoj čestici, najmanja dopuštena udaljenost stambeno-poslovne građevine od međa sa susjednim građevnim česticama iznosi 3,0 m za stambeno-poslovne, a za stambeno-ugostiteljsko-turističke objekte iznosi 5,0 m.

i. Najmanja dopuštena udaljenost poslovne građevine od regulacijskog pravca javno prometne površine iznosi: 10,0 m za nove zone izgradnje 10,0 m, 5,0 m za interpolacije u postojećim zonama, a izuzetno i manje ako se radi o sadržaju koji nije bučna djelatnost.

j. Najmanja dopuštena udaljenost poslovne građevine od međa sa susjednim građevnim česticama iznosi: 3,0 m ako se radi o poslovnoj djelatnosti, 5,0 m ako se radi o ugostiteljsko-turističkoj djelatnosti.

k. Najmanja dopuštena udaljenost poslovnih građevina za proizvodnju, smještaj i čuvanje eksplozivnih tvari za gospodarsku upotrebu, do maksimalne količine 10 kg (proizvodnja) odnosno 150 kg (smještaj i čuvanje) od susjednog stambenog objekta iznosi 100,0 m.

l. Za građevine ugostiteljske namjene primjenjuju se odredbe ovog Plana koje se odnose na osnovne stambeno-poslovne građevine.

m. Najmanja dopuštena udaljenost građevine sa sadržajima društvenih djelatnosti od rubova građevne čestice iznosi 3,0 m, a od granice prema javnoj prometnoj površini iznosi 5,0 m.

n. Udaljenost škole, dječjeg vrtića i jaslica od drugih stambenih, stambeno-poslovnih građevina, treba omogućiti dobru insolaciju.

o. Najmanje dopuštene udaljenosti građevina od cestovnih prometnih koridora definirani su u poglavlju 1.4.4. "Udaljenost građevina od cestovnih prometnih koridora".

#### 4. izgrađenost građevne čestice

a. Najveći dopušteni koeficijent izgrađenosti (kig) građevnih čestica građevina stambene namjene (jednoobiteljskih, višeobiteljskih i višestambenih) iznosi 0,4.

b. Iznimno, unutar već izgrađenih i pretežito dovršenih dijelova naselja (područja s preko 60% izgrađenih parcela), kod interpolacije novih stambenih građevina kao i izgradnje zamjenskih stambenih građevina, najveći dopušteni koeficijent izgrađenosti (kig) građevnih čestica iznosi 0,6.

c. Najveći dopušteni koeficijent izgrađenosti (kig) građevnih čestica građevina stambeno-poslovne namjene (poslovni prostor u okviru stambenog objekta) iznosi 0,5.

d. Iznimno, unutar već izgrađenih i pretežito dovršenih dijelova naselja (područja s preko

60% izgrađenih parcela), kod interpolacije novih stambeno-poslovnih građevina kao i izgradnje zamjenskih stambeno-poslovnih građevina, najveći dopušteni koeficijent izgrađenosti (kig) građevnih čestica iznosi 0,75.

e. Najveći dopušteni koeficijent izgrađenosti (kig) građevnih čestica u slučaju kada se uz građevinu stambeno-poslovne namjene gradi poslovni objekt u zasebnom objektu na istoj građevnoj čestici iznosi 0,6.

f. Najveći dopušteni koeficijent izgrađenosti (kig) građevnih čestica u slučaju kada se uz višestambenu građevinu (stambena ili stambeno-poslovna) grade sadržaji javne namjene ili prostori za promet u mirovanju u okviru zasebnog objekta iznosi 0,6.

g. Iznimno, unutar već izgrađenih i pretežito dovršenih dijelova naselja (područja s preko 60 % izgrađenih parcela), kod interpolacije novih višestambenih građevina (stambena ili stambeno-poslovna) kao i izgradnje zamjenskih višestambenih građevina, kada se uz osnovne građevine grade sadržaji javne namjene ili prostori za promet u mirovanju u okviru zasebnog objekta, najveći dopušteni koeficijent izgrađenosti (kig) građevnih čestica iznosi 0,8.

h. Iznimno, najveći dopušteni koeficijent izgrađenosti (kig) građevnih čestica iznosi 0,8 ako se radi o zamjeni postojećeg objekta novim (u okvirima zatečenog gabarita), odnosno kod interpolacije unutar gusto izgrađenih dijelova naselja s izgrađenim susjednim objektima, kada se novi objekt gradi na postojećoj građevnoj čestici zatečene veličine koja zadovoljava sljedeće uvjete: za samostojeće građevine (najmanja površina građevne čestice iznosi 150 m<sup>2</sup>, a najmanja širina 10,0 m), za dvojne građevine (najmanja površina građevne čestice iznosi 125 m<sup>2</sup>, a najmanja širina 8,0 m), za skupne građevine (najmanja površina građevne čestice iznosi 75 m<sup>2</sup>, a najmanja širina 6,0 m), uz uvjet minimalnog odstojanja od javne prometne površine, sukladno susjednim objektima.

i. Najveći dopušteni koeficijent izgrađenosti (kig) građevnih čestica za poslovne građevine iznosi 0,60.

j. Najveći dopušteni koeficijent izgrađenosti (kig) građevnih čestica poslovnih građevina za proizvodnju, smještaj i čuvanje eksplozivnih tvari za gospodarsku upotrebu, do maksimalne količine 10 kg (proizvodnja) odnosno 150 kg (smještaj i čuvanje), za radno-proizvodne ili zanatsko-servisne objekta te turističko-ugostiteljske građevine u funkciji seoskog turizma iznosi 0,33.

k. Za građevine ugostiteljske namjene primjenjuju se odredbe ovog Plana koje se odnose na osnovne stambeno-poslovne građevine.

l. Pješačke i kolne staze, parkirališta (otvorena ili natkrivena), cisterne za vodu, bunari, izdvojeni podzemni objekti, bazeni, igrališta i sportski tereni, pergole i brajde, te rezervoari za gorivo ili plin sa zaštitnim elementima, vrtni roštilji, uključivo terase i stepeništa s najvišom točkom 1,0 m iznad kote konačno uređenog terena ne uračunavaju se u izgrađenu površinu parcele.

m. Najveći dopušteni koeficijent izgrađenosti građevnih čestica građevina javne i društvene namjene iznosi 0,4.

n. Najveći dopušteni koeficijent izgrađenosti (kig) građevnih čestica građevina sportsko-rekreacijske namjene iznosi 0,4.

#### 5. iskoristivost građevne čestice

a. Najveći dopušteni koeficijent iskoristivosti (kis) građevnih čestica građevina sportsko-rekreacijske namjene iznosi 1,5.

#### 6. građevinska (bruto) površina građevina

- a. Najmanja dopuštena tlocrtna površina stambene ili stambeno - poslovne građevine (obiteljske i višeobiteljske) iznosi: 60 m<sup>2</sup> ako se gradi kao slobodnostojeća, 50 m<sup>2</sup> ako se gradi kao dvojna (poluugrađena ili dio dvojnice), 40 m<sup>2</sup> ako se gradi kao skupna (ugrađena).
- b. Za građevine ugostiteljske namjene primjenjuju se odredbe ovog Plana koje se odnose na osnovne stambeno-poslovne građevine.

#### 7. visina i broj etaža građevine

- a. Najveći dopušteni broj etaža jednoobiteljskih i višeobiteljskih (stambenih ili stambeno-poslovnih) građevina je Po+P+1K+Pk/Uk (podrum + prizemlje + jedan kat + potkrovlje/uvučeni kat) građevine, najveća dopuštena visina pročelja (H) iznosi: 5,5 m kod jednoetažne građevine (P), 9,0 m kod dvoetažne (P+1.).
- b. Najveći dopušteni broj etaža višestambenih (stambenih ili stambeno-poslovnih) građevina je Po+P+1K+Pk/Uk (podrum + prizemlje + jedan kat + potkrovlje/uvučeni kat) građevine, najveća dopuštena visina pročelja (H) iznosi 9,0 m kod dvoetažne (P+1.).
- c. Najveći broj etaža poslovne građevine iznosi Po+P+K+Pk/Uk (podrum + prizemlje + kat + potkrovlje/uvučeni kat), najveća dopuštena visina pročelja (H) iznosi 10,00 m i mora biti oblikovno usklađena s namjenom građevine.
- d. Najveći dopušteni broj etaža građevina javne i društvene je Po+P+2K+Pk (podrum + prizemlje + dva kata + potkrovlje), najveća dopuštena visina pročelja (H) iznosi 13,0 m, pri čemu visina vjerskih objekata može biti i veća.
- e. Za građevine ugostiteljske namjene primjenjuju se odredbe ovog Plana koje se odnose na osnovne stambeno-poslovne građevine.
- f. Kod izgradnje dvojnih i skupnih građevina razlika visine između susjednih građevina moguća je samo kao rezultat nagiba zemljišta, pri čemu se dopušta pomak od maksimalno 1 etaže.
- g. Najveći dopušteni broj etaža građevina sportsko-rekreacijske namjene je Po/S+P+1K+Pk (podrum/suteren + prizemlje + jedan kat + potkrovlje) ovisno o nagibu terena, najveća dopuštena visina pročelja (H) iznosi 15,0 m.

#### 8. veličina građevine koja nije zgrada

- a. Ne određuje se.

#### 9. uvjeti za oblikovanje građevine

- a. Na stambenoj građevini ne smiju se graditi otvori prema susjednoj građevnoj čestici ako je ona izgrađena na udaljenosti manjoj od 3,0 m. Otvorima se ne smatraju se otvori s otvaranjem na otklop i visine parapeta 1,60 m s neprozirnim staklom, veličine do 60 x 60 cm, dijelovi zida od ugrađene staklene opeke u ravnini zida građevine, te fiksni ventilacijski otvori veličine do 30 x 30 cm.
- b. Ventilacijski, koji služe za ventilaciju ugostiteljskih i drugih proizvodno-radnih sadržaja s intenzivnim mirisima i prašinom, trebaju se izvesti vertikalno iznad krovništa građevine.
- c. U slučaju kada se osnovne građevine ili pomoćne građevine grade na poluugrađeni ili ugrađeni način moraju biti odijeljene vatrootpornim zidovima od građevina na koje su prislonjene na susjednim građevnim česticama.

- d. Položaj krovnih ploha treba oblikovati tako da ne ugrožava okolne parcele/objekte ili javne površine svojim krovnim vodama i snijegom, ograničava se istak strehe do 0,50 m.
- e. Krovišta su u pravilu kosa, nagiba 35°- 45°, a pokrov treba biti uobičajen za ovo podneblje i krajobrazna obilježja (biber i dr.). Izuzetno moguća je izvedba i drugih nagiba i pokrova u zonama koje ne predstavljaju interpolaciju u tradicionalni dio naselja zaštićen ili previđen za zaštitu ovim Planom.
- f. Arhitektonsko oblikovanje građevina te građevinski materijali koji će se upotrebljavati moraju biti u skladu s uobičajenim načinom građenja na okolnom prostoru, uvažavajući krajobrazne karakteristike i vrijednosti.
- g. Oblikovanje uličnog poteza treba postići s volumenima u odnosu stranica tlocrta objekta 1:2, te postavljanjem duže stranice paralelno s ulicom, pri čemu sljeme objekta u pravilu prati pružanje ulice, osim ako je zatečena izgradnja u naselju, odnosno predmetnom dijelu naselja, formirala potez ulice s objektima zabatom orijentiranim prema ulici i položajem sljemena okomito na ulični pravac
- h. Građevine koje se grade kao dvojne (poluugrađene) ili skupne (ugrađene) moraju s građevinom na koju su prislonjene činiti arhitektonsku cjelinu, a visinski pomak radi razlike u niveleti terena može iznositi najviše 1 etažu.
- i. Sve poslovne građevine, ugostiteljsko-turističke te građevine javnih i društvenih djelatnosti, moraju svojim gabaritima i arhitektonskim oblikovanjem korespondirati s okolnom izgradnjom i mjesnom tradicijom, odnosno biti usklađene s uvjetima zaštite utvrđenim ovim ili konzervatorskim uvjetima (ako se grade u područjima pod zaštitom) ovog Plana.
- j. Ako se poslovne građevine grade na međi ili prislanjaju na drugu zgradu, odnosno grade uz javnu prometnu površinu, moraju zadovoljiti uvjete vatrootpornosti i graditi se od vatrootpornog materijala.
- k. Za građevine ugostiteljske namjene primjenjuju se odredbe ovog Plana koje se odnose na osnovne stambeno-poslovne građevine.
- l. Građevine javne i društvene namjene treba oblikovati i graditi tako da budu sigurne od požara, elementarnih nepogoda i drugih opasnosti.
10. uvjeti za uređenje građevne čestice, odnosno obuhvata zahvata u prostoru
- a. Ulična ograda podiže se iza regulacijske linije u odnosu na javnu prometnu površinu. Kada se javna cesta koja prolazi kroz građevinsko područje uređuje kao ulica, udaljenost vanjskog ruba ulične ograde od osi ceste odredit će se prema posebnim uvjetima ovlaštene službe za ceste, ali ne manje od 6,0 m.
- b. Ograda se može podizati prema ulici i na međi prema susjednim česticama. Na građevnim česticama ograde se postavljaju s unutrašnje strane mede.
- c. Ulične ograde u pravilu su visine do 1,2 m u kombinaciji različitih materijala (kamen, beton, čelični profili, s kombinacijom zelenila i dr.), ali drugih materijala vodeći računa o lokalnom načinu oblikovanja, te uklapanju u urbani izgled naselja, a najveća dopuštena visina ograde iznosi 1,8 m.
- d. Iznimno, ograde mogu biti više od 1,2 m odnosno 1,8 m, kada je to nužno radi pridržavanja terena (potporni zidovi), zaštite ili zbog načina korištenja građevine i površina (gospodarskih, športskih, rekreacijskih i drugih), ali ne više od 2,50 m i u tom slučaju moraju se izvesti kao prozirne.

e. Kod izvedbe ogradnih zidova veće visine od 1,80 m (radi pridržavanja većih visinskih razlika u terenu) iste treba izvesti kaskadno s time da maksimalna visina pojedine kaskade ne pređe 2,20 m.

f. Ograde, pergole ili brajde, terase, stepeništa, pristupni put i potporni zidovi moraju se graditi tako da ne narušavaju izgled naselja, pri čemu se ne smije promijeniti prirodno ili postojeće oticanje oborinske vode na štetu susjednih čestica i građevina.

g. Ako se nasipavanjem čestice uz njezinu granicu pojavljuje visinska razlika prema prirodnom terenu susjedne čestice veća od 1,0 m potrebno je za takve radove ishoditi suglasnost vlasnika/korisnika susjedne čestice, pri čemu nasipavanje nije dozvoljeno ako je susjedni objekt lociran bliže od 3,0 m do granice čestice, odnosno ako se takovim radovima mijenja stabilnost zemljišta ili prirodni tok oborinskih voda na štetu susjedne čestice/objekta.

h. Na građevnoj čestici potrebno je osigurati prihvaćanje oborinskih voda na terenu putem oborinskih kanala ili rigola s upuštanjem u teren putem upojnih bunara.

i. Najmanji udio prirodnog terena na građevnim česticama na kojoj se gradi poslovna građevina iznosi 20 % površine građevne čestice, a rubovi prema susjednim česticama moraju se urediti kao odgovarajući tamponi zaštitnog zelenila u skladu s uvjetima zaštite okoliša.

j. Za građevine ugostiteljske namjene primjenjuju se odredbe ovog Plana koje se odnose na osnovne stambeno-poslovne građevine.

k. Najmanji udio terena na građevnim česticama koji se uređuju kao ukrasne zelene površine (posebno prema javnoj površini), uključivo izvedbu pješačkih površina i terasa, te kolnih prometnih površina za pristup do objekta ili parkirališta-garaže na građevnoj čestici građevina javne i društvene namjene iznosi 20 % površine građevne čestice.

l. Najmanji udio prirodnog terena na građevnim česticama građevina javne i društvene namjene iznosi 10 % površine građevne čestice koji treba hortikulturno urediti, koristeći autohtoni biljni materijal.

#### 11. uvjeti za nesmetan pristup, kretanje, boravak i rad osoba smanjene pokretljivosti

a. Uvjeti za nesmetan pristup, kretanje, boravak i rad osoba smanjene pokretljivosti određuju se sukladno posebnim propisima.

#### 12. način i uvjeti priključenja građevne čestice, odnosno građevine na prometnu površinu i drugu infrastrukturu

a. Građevne čestice građevina koje se grade kao skupni (ugrađeni) objekti moraju uz stražnju granicu čestice imati osiguran prilazni put najmanje širine 3 m.

b. Najmanja dopuštena širina pristupa sa javne prometne površine do građevnih čestica na kojima se gradi poslovna građevina iznosi 5,0 m, s potrebnim parkirališnim prostorom unutar građevne čestice, a u okviru građevne čestice potrebno je osigurati ukupnu zaštitu od požara i eksplozije s obveznim pred tretmanom otpadnim voda.

c. Način i uvjeti priključenja građevne čestice, odnosno građevine na prometnu površinu i drugu infrastrukturu definirani su u poglavljima 1.4.5. "Način i uvjeti priključenja građevne čestice, odnosno građevine na prometnu površinu i drugu infrastrukturu" i 2. „Infrastrukturni sustavi“ ovog Plana.

d. Udaljenosti građevina od cestovnih prometnih koridora definirani su u poglavlju 1.4.4. "Udaljenost građevina od cestovnih prometnih koridora" ovog Plana.

13. uvjeti za rekonstrukciju ili uklanjanje postojeće građevine

- a. Postojeće građevine rekonstruiraju su prema istim uvjetima kao i za gradnju novih građevina, osim ako ovim Planom nije drugačije određeno.
- b. Uvjeti za rekonstrukcija građevina čija je namjena protivna planiranoj namjeni propisani su u poglavlju 1.4.7. "Rekonstrukcija građevina čija je namjena protivna planiranoj namjeni".

14. pravila provedbe za pomoćne građevine

- a. U pomoćnim građevinama ne smiju se skladištiti niti upotrebljavati lakozapaljivi i eksplozivni materijali.
- b. Zasebne pomoćne građevine (garaža, spremište, ljetna kuhinja, kotlovnica, nadstrešnica, vrtna sjenica, bazen, roštilj, pomoćna građevina za smještaj spremnika za komunalni otpad, i sl.) treba obvezno locirati na stražnjem dijelu građevne čestice iza stambenog objekta, osim garaža koje se mogu graditi i uz javnu prometnu površinu.
- c. Ako se zasebne pomoćne građevine grade na međi ili prislanjaju na drugu zgradu, odnosno grade uz javnu prometnu površinu, moraju zadovoljiti uvjete vatrootpornosti i graditi se od vatrootpornog materijala.
- d. Najveći dopušteni broj etaža pomoćne građevine je prizemlje+tavan, najveća dopuštena visina nadozida tavana iznosi 0,60 m, najveća dopuštena ukupna visina (Huk) pomoćne građevine iznosi 7,0 m.
- e. Najmanja dopuštena udaljenost slobodnostojećih pomoćnih građevina od susjednih čestica iznosi 3,0 m, a iznimno 1,0 m.
- f. Najmanja dopuštena udaljenost slobodnostojećih pomoćnih građevina od građevine na susjednoj građevnoj čestici iznosi 4,0 m.
- g. Najmanja dopuštena udaljenost slobodnostojećih pomoćnih građevina (ako ostvaruju manji utjecaj na okoliš) od susjednih građevnih čestica iznosi 5,0 m.
- h. Najmanja dopuštena udaljenost slobodnostojećih pomoćnih građevina (ako su građene od drveta ili služe za spremanje suhe ljetine, drva i sl.) od stambene građevine na istoj građevnoj čestici iznosi 5,0 m, od stambene građevine na susjednoj građevnoj čestici iznosi 10,0 m.
- i. Najmanja dopuštena udaljenost garaže od regulacijskog pravca javne prometne površine iznosi 1,5 m u izgrađenom građevinskom području, odnosno 3,0 m u neizgrađenom građevinskom području.
- j. Ako se pomoćne građevine grade na poluotvoren način, potrebno ih je locirati s jedne strane uz susjednu zgradu ili vatrobrani zid, uz uvjet da nagib krovne plohe nije prema toj građevnoj čestici.
- k. Ako se pomoćne građevine grade na ugrađeni način, potrebno ih je locirati s dvije strane uz među susjednih čestica i izvesti s vatrobranim zidom, uz uvjet da nagib krovnih ploha nije prema tim česticama.
- l. Najmanja dopuštena udaljenost pomoćne građevine koja ima otvore prema susjednoj čestici iznosi 3,0 m.
- m. Najmanja dopuštena udaljenost pomoćne građevine prema susjednoj čestici, ako je nagib krov pomoćna građevine nagnut prema toj čestici iznosi 3,0 m, a krov mora imati oluke i snjegobrane.

n. Na površinama unutar ovog područja pravila provedbe, pomoćne građevine poljoprivredne namjene mogu biti bez izvora zagađenja (šupe, staklenici, plastenici, kolnice, sjenici, spremišta poljoprivrednih strojeva, spremišta ljetine i sl.) ili s potencijalnim izvorima zagađenja (pušnice (sušenje - dimljenje mesa) staje, svinjci, kokošinjci, kunićnjaci, uzgoj krznaša, pčelinjaci i sl.).

o. Kada se uz stambeni objekt poljoprivrednog proizvođača gradi pomoćna poljoprivredna građevina bez izvora zagađenja, primjenjuju se uvjeti gradnje propisani za pomoćne građevine u ovoj točki.

p. Iznimno od prethodne podtočke, najmanja dopuštena dubina građevne čestice, kada se uz stambeni objekt poljoprivrednog proizvođača gradi pomoćna poljoprivredna građevina bez izvora zagađenja, iznosi 50 m, dok se za ostale uvjete gradnje primjenjuju prethodne podtočke u točki 3. ovog članka propisane za pomoćne građevine.

r. Pomoćna građevina poljoprivredne namjene s potencijalnim izvorima zagađenja mora biti smještena iza stambenog ili stambeno-poslovnog objekta (lociranog uz javnu prometnu površinu).

s. Najmanja dopuštena udaljenost pomoćne građevine poljoprivredne namjene s potencijalnim izvorima zagađenja iznosi: 25,0 m od regulacijskog pravca javne prometne površine iznosi 25,0 m, 10,0 m od stambene ili stambeno-poslovne građevine na istoj građevnoj čestici, 15,0 m od stambene ili stambeno-poslovne građevine na susjednoj građevnoj čestici.

t. Najmanja dopuštena udaljenost pomoćne građevine poljoprivredne namjene s potencijalnim izvorima zagađenja od susjedne čestice iznosi: 5,0 m ako je građena od drveta, te se u njima sprema sijeno i slama, 1,0 m ako se gradi od vatrootpornih materijala.

u. Ako se pomoćna građevina poljoprivredne namjene s potencijalnim izvorima zagađenja gradi na udaljenosti manjoj od 3,0 m od granice susjedne parcele, ne smiju se prema toj parceli graditi otvori.

v. Pomoćna građevina poljoprivredne namjene s potencijalnim izvorima zagađenja može se prisloniti uz granicu susjedne parcele samo ako je i susjedni objekt iste namjene prislonjen uz tu granicu, te u tom slučaju treba izvesti vatrootporni zid i provesti mjere zaštite od požara i eksplozije.

z. Najveći dopušteni broj etaža pomoćne građevine poljoprivredne namjene s potencijalnim izvorima zagađenja je podrum + prizemlje + tavan, najveća dopuštena visina nadozida tavana iznosi 0,60 m s time da se tavan može koristiti samo za spremanje ljetine, najveća dopuštena ukupna visina pročelja (H) iznosi 4,0 m, najveća ukupna visina građevine (Huk) iznosi 7,0 m.

aa. Uzgoj, promet, djelatnost ili postupci koji se obavljaju u pomoćnim građevinama poljoprivredne namjene s potencijalnim izvorima zagađenja ne smiju ugrožavati okoliš i kvalitetu života na susjednim parcelama, moraju zadovoljiti sve uvjete kojima se postiže sigurnost od požara, eksplozija i tehničkih akcidenata.

ab. Pomoćne građevine poljoprivredne namjene s potencijalnim izvorima zagađenja mogu biti za potrebe uobičajenog uzgoja i držanja domaćih životinja (pretežito za vlastite potrebkućanstva) ili za potrebe povećanog uzgoja stoke i peradi za tržište. Kod pomoćnih građevina poljoprivredne namjene za potrebe uobičajenog uzgoja i držanja domaćih životinja (pretežito za vlastite potrebe kućanstva), broj domaćih životinja ograničava se na: najviše 10 kom za krupnu stoku (goveda, konji, junad, telad i sl.), najviše 10 kom za svinje (krmača, tovnih odojaka, nazimica), najviše 20 kom za sitnu stoku (koze, ovce i sl.), najviše 200 kom za perad i ostalo (kunići, krznaši i sl.). Kod

pomoćnih građevina poljoprivredne namjene za potrebe povećanog uzgoja stoke i peradi za tržište, broj domaćih životinja ograničava se na: najviše 20 kom za krupnu stoku (goveda, konji, junad, telad i sl.), najviše 20 kom za svinje (krmača, tovnih odojaka, nazimica), najviše 50 kom za sitnu stoku (koze, ovce i sl.), najviše 2000 kom za perad i ostalo (kunići, krznaši i sl.).

ac. Uvjeti gradnje za pomoćne građevine poljoprivredne namjene s potencijalnim izvorima za potrebe uobičajenog uzgoja i držanja domaćih životinja koje se grade uz osnovnu građevinu: preporučena dubina građevne čestice iznosi od 70 - 100 m, najveći dopušteni koeficijent izgrađenosti (kig) iznosi 0,6.

ad. Uvjeti gradnje za gradnju pomoćne građevine poljoprivredne namjene s potencijalnim izvorima zagađenja za potrebe povećanog uzgoja stoke i peradi za tržište: najmanja dopuštena površina građevne čestice iznosi 2000 m<sup>2</sup>, najveća dopuštena površina građevne čestice iznosi 4.500 m<sup>2</sup>, najmanja dopuštena dubina građevne čestice iznosi 100 m, najveća dopuštena dubina građevne čestice iznosi 200 m, najveća dopuštena tlocrtna površina iznosi 800 m<sup>2</sup> bez obzira na veličinu građevne čestice, najveći dopušteni gabariti građevine iznose 20,0 x 40,0 m, najveća dopuštena izgrađena površina pod svim objektima na građevnoj čestici (stambeni, pomoćni, poljoprivredne zgrade) iznosi 1500 m<sup>2</sup>, najveća dopuštena tlocrtna površina iznosi jveći dopušteni koeficijent izgrađenosti (kig) iznosi 0,40.

ae. Kod obavljanje djelatnosti povećanog uzgoja stoke i peradi potrebno je izvesti evakuaciju otpadnih materija i voda tako da se onemoguću štetan utjecaj na okolne čestice i zagađivanje tla, voda i zraka.

af. Najmanja dopuštena udaljenost pčelinjaka od stambenih, stambeno-poslovnih i gospodarskih građevina (u kojima boravi stoka) iznosi 20,0 m.

ag. Najmanja dopuštena udaljenost pčelinjaci od susjedne građevne čestice iznosi 15,0 m ako su okrenuti prema toj čestici, odnosno iznosi 10,0 m ako su okrenuti u suprotnom smjeru.

ah. Najmanja dopuštena udaljenost pušnice od susjedne čestice iznosi 5,0 m.

ai. Ako se pušnice grade na međi ili prislanjaju na drugu zgradu, moraju zadovoljiti uvjete vatrootpornosti i graditi se od vatrootpornog materijala.

aj. Izgradnja staklenika i plastenika (montažne građevine od plastične folije (PVC) koja je postavljena na montažnoj konstrukciji od plastike, drva ili metala) kao pratećih poljoprivrednih građevina moguća je pod sljedećim uvjetima: najmanja dopuštena površina građevne čestice iznosi 1000 m<sup>2</sup>, najveći dopušteni koeficijent izgrađenosti (kig) građevnih čestica iznosi 0,4, najmanja dopuštena udaljenost od rubova građevne čestice iznosi 3,0 m.

ak. Način i uvjeti priključenja građevne čestice, odnosno pomoćne građevine na prometnu površinu i drugu infrastrukturu definirani su u poglavlju 1.4.5. "Način i uvjeti priključenja građevne čestice, odnosno građevine na prometnu površinu i drugu infrastrukturu".

al. Udaljenosti pomoćnih građevina od cestovnih prometnih koridora definirani su u poglavlju 1.4.4. "Udaljenost građevina od cestovnih prometnih koridora" i poglavlju 2. „Infrastrukturni sustavi“ ovog Plana.

#### 15. pravila provedbe za prateće građevine druge namjene

a. Najveća dopuštena izgrađena netto površina pratećih poslovnih građevina iznosi 850 m<sup>2</sup>.

b. Sve prateće građevine moraju svojim gabaritima i arhitektonskim oblikovanjem korespondirati s okolnom izgradnjom i mjesnom tradicijom, odnosno biti usklađene s uvjetima zaštite utvrđenim ovim ili konzervatorskim uvjetima (ako se grade u područjima

pod zaštitom) ovog Plana.

c. Najmanja dopuštena površina građevne čestice kada se uz stambeno-poslovnu i poslovno-stambenu građevinu gradi prateća poslovna građevina na istoj građevnoj čestici iznosi: 800 m<sup>2</sup> u neizgrađenom dijelu građevinskog područja, 450 m<sup>2</sup> za interpolacije u izgrađenim dijelovima građevinskog područja naselja.

d. Prateće poslovne građevine moguće je locirati ispred stambenog objekta uz javnu prometnu površinu.

e. Ako se zasebne poslovne građevine grade na međi ili prislanjaju na drugu zgradu, odnosno grade uz javnu prometnu površinu, moraju zadovoljiti uvjete vatrootpornosti i graditi se od vatrootpornog materijala.

f. Najveći broj etaža prateće poslovne građevine iznosi  $Po+P+K+Pk/Uk$  (podrum + prizemlje + kat + potkrovlje/uvučeni kat), najveća dopuštena visina pročelja (H) iznosi 10,00 m i mora biti oblikovno usklađena s namjenom građevine.

g. Najmanja dopuštena udaljenost prateće poslovne građevine od regulacijskog pravca javno prometne površine iznosi: 10,0 m za nove zone izgradnje 10,0 m, 5,0 m za interpolacije u postojećim zonama, a izuzetno i manje ako se radi o sadržaju koji nije bučna djelatnost.

h. Najmanja dopuštena udaljenost prateće poslovne građevine od međa sa susjednim građevnim česticama iznosi: 3,0 m ako se radi o poslovnoj djelatnosti, 5,0 m ako se radi o ugostiteljsko-turističkoj djelatnosti.

i. Najveći dopušteni koeficijent izgrađenosti (kig) građevnih čestica ako se gradi prateća poslovna građevina iznosi 0,60.

j. Iznimno od prethodne podtočke, unutar već izgrađenih i pretežito dovršenih dijelova naselja (područja s preko 60 % izgrađenih parcela), kod interpolacije novih stambeno-poslovnih građevina kao i izgradnje zamjenskih stambeno-poslovnih građevina, kada se uz osnovne građevine grade sadržaji poslovne namjene u okviru zasebnog objekta, najveći dopušteni koeficijent izgrađenosti (kig) građevnih čestica iznosi 0,8.

k. Najmanji udio prirodnog terena na građevnim česticama na kojoj se gradi prateća poslovna građevina iznosi 20 % površine građevne čestice, a rubovi prema susjednim česticama moraju se urediti kao odgovarajući tamponi zaštitnog zelenila u skladu s uvjetima zaštite okoliša.

l. Najmanja dopuštena širina pristupa sa javne prometne površine do građevnih čestica na kojima se gradi prateća poslovna građevina iznosi 5,0 m, s potrebnim parkirališnim prostorom unutar građevne čestice, a u okviru građevne čestice potrebno je osigurati ukupnu zaštitu od požara i eksplozije s obveznim pred tretmanom otpadnim voda.

m. Građevine športsko rekreacijske namjene, kada se grade kao prateća namjena, moraju zadovoljavati sljedeće uvjete: Najveći dopušteni koeficijent izgrađenosti (kig) građevnih čestica iznosi 0,4, najveći dopušteni koeficijent iskoristivosti (kis) građevne čestice iznosi 1,5, najveći dopušteni broj etaža je  $Po/S+P+K+Pk$  (podrum/suteren + prizemlje + kat + potkrovlje), najveća dopuštena visina pročelja (H) iznosi 15,0 m.

n. Za građevine ugostiteljske namjene koje se samostalno grade kao prateća namjena primjenjuju se odredbe ovog Plana koje se odnose na osnovne stambeno-poslovne građevine.

o. Za gradnju građevina javne i društvene namjene kada se grade kao prateće građevine primjenjuju se uvjeti izgradnje koji su propisani za područje pravila provedbe oznake D.

p. Uvjeti za gradnju pratećih poslovnih građevina za proizvodnju, smještaj i čuvanje eksplozivnih tvari za gospodarsku upotrebu, do maksimalne količine 10 kg (proizvodnja) odnosno 150 kg (smještaj i čuvanje) koje se grade na udaljenosti minimalno 100 m od susjednog stambenog objekta, a prema posebnim uvjetima građenja iz područja zaštite od požara i eksplozija utvrđenih od ovlaštene policijske uprave: najveća dopuštena dubina građevne čestice (od javne prometne površine do stražnje granice čestice) iznosi 200 m, najveća dopuštena površina građevne čestice iznosi 4.500 m<sup>2</sup>, najveći dopušteni koeficijent izgrađenosti (kig) građevnih čestica iznosi 0,33.

r. Uvjeti za gradnju radno-proizvodnih, zanatsko-servisnih i turističko-ugostiteljskih građevina u funkciji seoskog turizma, kao pratećih poslovnih građevina: najveća dopuštena dubina građevne čestice (od javne prometne površine do stražnje granice čestice) iznosi 200 m, najveća dopuštena površina građevne čestice iznosi 4.500 m<sup>2</sup>, najveći dopušteni koeficijent izgrađenosti (kig) građevnih čestica iznosi 0,33.

s. Najveći dopušteni koeficijent izgrađenosti (kig) građevnih čestica iznosi 0,3, a najveća dopuštena površina građevne čestice iznosi 3750 m<sup>2</sup> za slobodnostojeće građevine, 2400 m<sup>2</sup> za dvojne građevine, 1200 m<sup>2</sup> za skupne objekata, 6750 m<sup>2</sup> za grupe višestambenih objekata (slobodnostojećih ili bloka, kada se uz građevinu za stanovanje smještava poslovna građevina čija tehnologija, organizacija proizvodnog procesa te prometne potrebe zahtijevaju veću površinu, kada se uz stambenu građevinu organiziraju usluge iz ugostiteljsko-turističke djelatnosti, u slučaju izgradnje višestambenih objekata s pratećim sadržajima javne namjene, većih zelenih (parkovnih i rekreacionih) površina te objekata za promet u mirovanju.

t. Udaljenost građevina od cestovnih prometnih koridora definirani su u poglavlju 1.4.4. "Udaljenost građevina od cestovnih prometnih koridora".

u. Način i uvjeti priključenja građevne čestice, odnosno prateće građevine na prometnu površinu i drugu infrastrukturu određeni su u poglavlju 1.4.5. "Način i uvjeti priključenja građevne čestice, odnosno građevine na prometnu površinu i drugu infrastrukturu" ovog Plana i poglavlju 2. „Infrastrukturni sustavi“ ovog Plana.

## Članak 9.

### (1) Pravila provedbe za površinu označenu: S5-c

#### 1. oblik i veličina građevne čestice i/ili obuhvat zahvata u prostoru

a. Najmanja površina građevne čestice i najmanja širina građevne čestice za gradnju stambene ili stambeno - poslovne građevine (obiteljske i višeobiteljske) koja se gradi kao slobodnostojeća iznosi: 300 m<sup>2</sup> i 14,0 m za građevine visine prizemlja (P), 350 m<sup>2</sup> i 16,0 m za građevine visine prizemlja i kat (P+1).

b. Najmanja dopuštena površina građevne čestice i najmanja dopuštena širina građevne čestice za gradnju stambene ili stambeno - poslovne građevine (obiteljske i višeobiteljske) koja se gradi kao dvojna (poluugrađena) iznosi: 250 m<sup>2</sup> i 12,0 m za građevine visine prizemlja (P), 300 m<sup>2</sup> i 14,0 m za građevine visine prizemlja i kat (P+1).

c. Najmanja dopuštena površina građevne čestice i najmanja dopuštena širina građevne čestice za gradnju stambene ili stambeno - poslovne građevine (obiteljske i višeobiteljske) koja se gradi kao skupna (ugrađena) iznosi: 150 m<sup>2</sup> i 8,0 m za građevine visine prizemlja (P), 200 m<sup>2</sup> i 10,0 m za građevine visine prizemlja i kat (P+1).

d. Najmanja dopuštena površina građevne čestice za gradnju višestambenih građevina

(stambenih ili stambeno-poslovnih) kapaciteta do 15 stanova iznosi 1500 m<sup>2</sup>, a najmanja dopuštena širina na regulacijskoj liniji uz javnu prometnu površinu iznosi 25,0 m.

e. Iznimno, unutar već izgrađenih i pretežito dovršenih dijelova naselja (područja s preko 60 % izgrađenih parcela), najmanja dopuštena površina građevne čestice za interpolaciju novih stambenih ili stambeno - poslovnih građevina ili izgradnju zamjenskih građevina, iznosi 50 % površine od najmanjih dopuštenih površina građevnih čestica određenih ovim člankom za pojedine načine gradnje.

f. Iznimno, prilikom zamjene postojećeg objekta novim (u okvirima zatečenog gabarita), odnosno kod interpolacije unutar gusto izgrađenih dijelova naselja s izgrađenim susjednim objektima, novi se objekt može graditi na postojećoj građevnoj čestici zatečene veličine ako zadovoljava sljedeće uvjete: za samostojeće građevine (najmanja površina građevne čestice iznosi 150 m<sup>2</sup>, a najmanja širina 10,0 m), za dvojne građevine (najmanja površina građevne čestice iznosi 125 m<sup>2</sup>, a najmanja širina 8,0 m), za skupne građevine (najmanja površina građevne čestice iznosi 75 m<sup>2</sup>, a najmanja širina 6,0 m.), uz uvjet minimalnog odstojanja od javne prometne površine, sukladno susjednim objektima.

g. Najmanja dopuštena širina građevne čestice navedena u točki 1. ovog članka mjeri se na regulacijskoj liniji uz javnu prometnu površinu.

h. Najveća dopuštena površina građevne čestice za gradnju jednoobiteljskih, višeobiteljskih i višestambenih građevina, uključivo obiteljske građevine s poslovnim prostorom iznosi: 2.500 m<sup>2</sup>. ako se gradi kao slobodnostojeća, 1.600 m<sup>2</sup> ako se gradi kao dvojni objekt, 800 m<sup>2</sup> ako se grade kao skupni objekti, 4.500 m<sup>2</sup> ako se grade kao grupa višestambenih objekata (slobodnostojećih ili bloka).

i. Iznimno, građevna čestica može biti do 50 % veća, od navedenih najvećih dopuštenih površina građevnih čestica, za pojedine tipove gradnje navedenih u prethodnim podtočkama ovoga članka, kada se uz građevinu za stanovanje smještavaju i pomoćne zgrade karakteristične za poljodjelsku djelatnost (obiteljska gospodarstva), kada se uz građevinu za stanovanje smještava poslovna građevina čija tehnologija, organizacija proizvodnog procesa te prometne potrebe zahtijevaju veću površinu, kada se uz stambenu građevinu organiziraju usluge iz ugostiteljsko-turističke djelatnosti, u slučaju izgradnje višestambenih objekata, s pratećim sadržajima javne namjene, većih zelenih (parkovnih i rekreacijskih) površina te objekata za promet u mirovanju.

j. Preporučena najveća dubina građevne čestice za gradnju građevina osnovne namjene (od javne prometne površine do stražnje granice čestice) iznosi 100 m.

k. Najmanja i najveća površina građevne čestice, širine građevnih čestica te preporučene dubine građevne čestice određene u točki 1. ovog članka, odnose se na slučajeve kada se na građevnoj čestici grade samo jedna obiteljska, višeobiteljska ili višestambena - stambena ili stambeno-poslovna građevina s pomoćnim građevinama i pomoćnim poljoprivrednim građevinama.

l. Najmanja dopuštena površina građevne čestice za gradnju poslovne građevine iznosi: 800 m<sup>2</sup> u neizgrađenom dijelu građevinskog područja, 450 m<sup>2</sup> za interpolacije u izgrađenim dijelovima građevinskog područja naselja.

m. Najveća dopuštena dubina građevne čestice za gradnju poslovnih građevina za proizvodnju, smještaj i čuvanje eksplozivnih tvari za gospodarsku upotrebu, do maksimalne količine 10 kg (proizvodnja) odnosno 150 kg (smještaj i čuvanje), koje se grade prema posebnim uvjetima građenja iz područja zaštite od požara i eksplozija utvrđenih od ovlaštene policijske uprave, iznosi 200 m a najveća dopuštena površina građevne čestice iznosi 4.500 m<sup>2</sup>.

- n. Za građevine ugostiteljske namjene primjenjuju se odredbe ovog Plana koje se odnose na osnovne stambeno-poslovne građevine.
- o. Najveća dopuštena dubina građevne čestice za gradnju poslovnih i turističko-ugostiteljskih građevina iznosi 200 m, a najveća dopuštena površina građevne čestice iznosi 4.500 m<sup>2</sup>.
- p. Najmanja dopuštena površina građevne čestice za gradnju građevina javne i društvene namjene iznosi 400 m<sup>2</sup> ili zatečena površina građevne čestice.
- r. Unutar pretežito izgrađenog područja naselja Okučani, kada se gradnja novih ili zahvati na postojećim građevinama javnih i društvenih djelatnosti (dogradnja, nadogradnja, sanacija-rekonstrukcija, izgradnja zamjenskih objekata) prilagođava stvarnim mogućnostima prostora, okolnoj izgrađenosti i ambijentu, tada se može zadržati postojeća površina građevne čestice bez obzira na njezinu veličinu.
2. namjena pojedinih građevina na građevnoj čestici ili unutar obuhvata zahvata u prostoru
- a. Predmetne površine unutar pravila provedbe određenog oznakom S5-c odnose se na površine stambene namjene - poljoprivredna domaćinstva (S5). Na predmetnim površinama dozvoljeno je graditi građevine navedene u članku 1. ovih Odredbi, osim ako ovim člankom nije drugačije određeno.
- b. Na površinama unutar ovog područja pravila provedbe dopuštena je gradnja samo stambenih i stambeno-poslovnih građevina kao građevina osnovne namjene.
- c. U stambeno-poslovnim građevinama dozvoljeno je planirati poslovne sadržaje najveće netto površine od 850 m<sup>2</sup>.
- d. Na površinama unutar ovog područja pravila provedbe građevine poslovne namjene obuhvaćaju tihe i čiste djelatnosti bez negativnog utjecaja na okoliš, opasnosti od požara i eksplozije (različite kancelarije, uredi, biroi, ateljei i druge slične djelatnosti, pogoni s čistim i tihim tehnološkim postupcima, obrtničke, servisno-zanatske, ugostiteljske - bez glazbe na otvorenom, trgovačke, prerađivačke, uslužne i slične djelatnosti) i djelatnosti koje su potencijalni izvori buke i zagađenja okoliša (automehaničarske i limarske radionice, kovačnice, bravarije, stolarije, pilane, male klaonice, lakirnice, klesarske radionice, izrada plastike, veći ugostiteljski pogoni s glazbom, disco, streljane i sl).
- e. Dozvoljeno je graditi samo one poslovne građevine (ostalih) tehnologija koje su kompatibilne sa stambenom namjenom.
- f. U poslovnim građevinama ne smiju se skladištiti niti upotrebljavati lakozapaljivi i eksplozivni materijali.
- g. Najveća dopuštena izgrađena netto površina poslovnih građevina iznosi 850 m<sup>2</sup>.
- h. Na površinama unutar ovog područja pravila provedbe dozvoljeno je pružanje ugostiteljskih i turističkih usluga kao sekundarne namjene poljoprivrednom domaćinstvu.
- i. Kod građevina sportsko-rekreacijske namjene ukupna površina pratećih rekreacijskih, ugostiteljskih i trgovačkih sadržaja u zatvorenim prostorima može iznositi najviše 20 % površine otvorenih sportskih igrališta i 40 % građevinske brutto površine zatvorenih sportskih dvorana.
- j. U građevinama javne i društvene namjene ne smiju odlagati lako zapaljive ili eksplozivne tvari.
3. smještaj jedne ili više građevina na građevnoj čestici i/ili unutar obuhvata zahvata u prostoru

- a. Na građevnim česticama može se graditi jedna osnovna građevina s pomoćnim građevinama, pomoćnim poljoprivrednim građevinama i pratećim građevinama.
- b. Najmanja dopuštena udaljenost jednoobiteljske i višeobiteljske građevine (stambene i stambeno-poslovne namjene) koje će se graditi kao slobodnostojeći objekti, od granice susjedne građevne čestice iznosi 3,0 m, od regulacijske linije javne prometne površine iznosi 5,0 m, odnosno u postojećoj kontinuiranoj građevnoj liniji.
- c. Iznimno od prethodne podtočke, u već pretežito izgrađenim dijelovima naselja, jednoobiteljska i višeobiteljska građevina svojom jednom stranom može biti na manjoj udaljenosti od granice susjedne čestice, ali ne manje od 1,0 m, dok najmanja dopuštena udaljenost ostalih dijelova građevine od granica susjednih čestica iznosi od 3,0 m.
- d. Najmanja dopuštena udaljenost višestambene građevine od granice susjedne čestice iznosi 5,0 m, od susjednog objekta iznosi 10,0 m, od regulacijske linije javne prometne površine iznosi 10,0 m, odnosno u postojećoj kontinuiranoj građevnoj liniji.
- e. Najmanja dopuštena udaljenost jednoobiteljske i višeobiteljske stambene ili stambeno-poslovne građevine koja će se graditi kao dvojni (poluugrađeni) objekti, tako da se jednom stranom prislanjaju uz susjednu građevinu ili granicu parcele, od granice suprotne građevne čestice iznosi 3,0 m.
- f. Najmanja dopuštena udaljenost jednoobiteljske i višeobiteljske stambene ili stambeno-poslovne građevine koje će se graditi kao skupne - ugrađene (objekti u nizu), od stražnje granice građevne čestice iznosi 5,0 m.
- g. Kada se uz stambeno-poslovnu građevinu gradi prateća građevina na istoj građevnoj čestici, najmanja dopuštena udaljenost stambeno-poslovne građevine od regulacijske linije javne prometne površine za nove zone izgradnje iznosi 10,0 m, dok se prilikom interpolacije u postojećim zonama primjenjuje najmanja dopuštena udaljenost od 5,0 m, a izuzetno i manje ako se radi o sadržaju koji nije bučna djelatnost.
- h. Kada se uz stambeno-poslovnu građevinu gradi prateća građevina na istoj građevnoj čestici, najmanja dopuštena udaljenost stambeno-poslovne građevine od međa sa susjednim građevnim česticama iznosi 3,0 m za stambeno-poslovne, a za stambeno-ugostiteljsko-turističke objekte iznosi 5,0 m.
- i. Najmanja dopuštena udaljenost poslovne građevine od regulacijskog pravca javno prometne površine iznosi: 10,0 m za nove zone izgradnje 10,0 m, 5,0 m za interpolacije u postojećim zonama, a izuzetno i manje ako se radi o sadržaju koji nije bučna djelatnost.
- j. Najmanja dopuštena udaljenost poslovne građevine od međa sa susjednim građevnim česticama iznosi: 3,0 m ako se radi o poslovnoj djelatnosti, 5,0 m ako se radi o ugostiteljsko-turističkoj djelatnosti.
- k. Najmanja dopuštena udaljenost poslovnih građevina za proizvodnju, smještaj i čuvanje eksplozivnih tvari za gospodarsku upotrebu, do maksimalne količine 10 kg (proizvodnja) odnosno 150 kg (smještaj i čuvanje) od susjednog stambenog objekta iznosi 100,0 m.
- l. Za građevine ugostiteljske namjene primjenjuju se odredbe ovog Plana koje se odnose na osnovne stambeno-poslovne građevine.
- m. Najmanja dopuštena udaljenost građevine sa sadržajima društvenih djelatnosti od rubova građevne čestice iznosi 3,0 m, a od granice prema javnoj prometnoj površini iznosi 5,0 m.
- n. Udaljenost škole, dječjeg vrtića i jaslica od drugih stambenih, stambeno-poslovnih

građevina, treba omogućiti dobru insolaciju.

o. Najmanje dopuštene udaljenosti građevina od cestovnih prometnih koridora definirani su u poglavlju 1.4.4. "Udaljenost građevina od cestovnih prometnih koridora".

#### 4. izgrađenost građevne čestice

a. Najveći dopušteni koeficijent izgrađenosti (kig) građevnih čestica građevina stambene namjene (jednoobiteljskih, višeobiteljskih i višestambenih) iznosi 0,4.

b. Iznimno, unutar već izgrađenih i pretežito dovršenih dijelova naselja (područja s preko 60 % izgrađenih parcela), kod interpolacije novih stambenih građevina kao i izgradnje zamjenskih stambenih građevina, najveći dopušteni koeficijent izgrađenosti (kig) građevnih čestica iznosi 0,6.

c. Najveći dopušteni koeficijent izgrađenosti (kig) građevnih čestica građevina stambeno-poslovne namjene (poslovni prostor u okviru stambenog objekta) iznosi 0,5.

d. Iznimno, unutar već izgrađenih i pretežito dovršenih dijelova naselja (područja s preko 60 % izgrađenih parcela), kod interpolacije novih stambeno-poslovnih građevina kao i izgradnje zamjenskih stambeno-poslovnih građevina, najveći dopušteni koeficijent izgrađenosti (kig) građevnih čestica iznosi 0,75.

e. Najveći dopušteni koeficijent izgrađenosti (kig) građevnih čestica u slučaju kada se uz građevinu stambeno-poslovne namjene gradi poslovni objekt u zasebnom objektu na istoj građevnoj čestici iznosi 0,6.

f. Najveći dopušteni koeficijent izgrađenosti (kig) građevnih čestica u slučaju kada se uz višestambenu građevinu (stambena ili stambeno-poslovna) grade sadržaji javne namjene ili prostori za promet u mirovanju u okviru zasebnog objekta iznosi 0,6.

g. Iznimno, unutar već izgrađenih i pretežito dovršenih dijelova naselja (područja s preko 60 % izgrađenih parcela), kod interpolacije novih višestambenih građevina (stambena ili stambeno-poslovna) kao i izgradnje zamjenskih višestambenih građevina, kada se uz osnovne građevine grade sadržaji javne namjene ili prostori za promet u mirovanju u okviru zasebnog objekta, najveći dopušteni koeficijent izgrađenosti (kig) građevnih čestica iznosi 0,8.

h. Iznimno, najveći dopušteni koeficijent izgrađenosti (kig) građevnih čestica iznosi 0,8 ako se radi o zamjeni postojećeg objekta novim (u okvirima zatečenog gabarita), odnosno kod interpolacije unutar gusto izgrađenih dijelova naselja s izgrađenim susjednim objektima, kada se novi objekt gradi na postojećoj građevnoj čestici zatečene veličine koja zadovoljava sljedeće uvjete: za samostojeće građevine (najmanja površina građevne čestice iznosi 150 m<sup>2</sup>, a najmanja širina 10,0 m), za dvojne građevine (najmanja površina građevne čestice iznosi 125 m<sup>2</sup>, a najmanja širina 8,0 m), za skupne građevine (najmanja površina građevne čestice iznosi 75 m<sup>2</sup>, a najmanja širina 6,0 m), uz uvjet minimalnog odstojanja od javne prometne površine, sukladno susjednim objektima.

i. Najveći dopušteni koeficijent izgrađenosti (kig) građevnih čestica za poslovne građevine iznosi 0,60.

j. Najveći dopušteni koeficijent izgrađenosti (kig) građevnih čestica poslovnih građevina za proizvodnju, smještaj i čuvanje eksplozivnih tvari za gospodarsku upotrebu, do maksimalne količine 10 kg (proizvodnja) odnosno 150 kg (smještaj i čuvanje), za radno-proizvodne ili zanatsko-servisne objekta te turističko-ugostiteljske građevine u funkciji seoskog turizma iznosi 0,33.

k. Za građevine ugostiteljske namjene primjenjuju se odredbe ovog Plana koje se odnose na osnovne stambeno-poslovne građevine.

l. Pješačke i kolne staze, parkirališta (otvorena ili natkrivena), cisterne za vodu, bunari, izdvojeni podzemni objekti, bazeni, igrališta i sportski tereni, pergole i brajde, te rezervoari za gorivo ili plin sa zaštitnim elementima, vrtni roštilji, uključivo terase i stepeništa s najvišom točkom 1,0 m iznad kote konačno uređenog terena ne uračunavaju se u izgrađenu površinu parcele.

m. Najveći dopušteni koeficijent izgrađenosti građevnih čestica građevina javne i društvene namjene iznosi 0,4.

n. Najveći dopušteni koeficijent izgrađenosti (kig) građevnih čestica građevina sportsko-rekreacijske namjene iznosi 0,4.

5. iskoristivost građevne čestice

a. Najveći dopušteni koeficijent iskoristivosti (kis) građevnih čestica građevina sportsko-rekreacijske namjene iznosi 1,5.

6. građevinska (bruto) površina građevina

a. Najmanja dopuštena tlocrtna površina stambene ili stambeno - poslovne građevine (obiteljske i višeobiteljske) iznosi: 60 m<sup>2</sup> ako se gradi kao slobodnostojeća, 50 m<sup>2</sup> ako se gradi kao dvojna (poluugrađena ili dio dvojnice), 40 m<sup>2</sup> ako se gradi kao skupna (ugrađena).

b. Za građevine ugostiteljske namjene primjenjuju se odredbe ovog Plana koje se odnose na osnovne stambeno-poslovne građevine.

7. visina i broj etaža građevine

a. Najveći dopušteni broj etaža jednoobiteljskih i višeobiteljskih (stambenih ili stambeno-poslovnih) građevina je  $Po+P+1K+Pk/Uk$  (podrum + prizemlje + jedan kat + potkrovlje/uvučeni kat) građevine, najveća dopuštena visina pročelja (H) iznosi: 5,5 m kod jednoetažne građevine (P), 9,0 m kod dvoetažne (P+1.).

b. Najveći dopušteni broj etaža višestambenih (stambenih ili stambeno-poslovnih) građevina je  $Po+P+1K+Pk/Uk$  (podrum + prizemlje + jedan kat + potkrovlje/uvučeni kat) građevine, najveća dopuštena visina pročelja (H) iznosi 9,0 m kod dvoetažne (P+1.).

c. Najveći broj etaža poslovne građevine iznosi  $Po+P+K+Pk/Uk$  (podrum + prizemlje + kat + potkrovlje/uvučeni kat), najveća dopuštena visina pročelja (H) iznosi 10,00 m i mora biti oblikovno usklađena s namjenom građevine.

d. Najveći dopušteni broj etaža građevina javne i društvene je  $Po+P+K+Pk$  (podrum + prizemlje + jedan kat + potkrovlje), najveća dopuštena visina pročelja (H) iznosi 9,0 m, pri čemu visina vjerskih objekata može biti i veća.

e. Za građevine ugostiteljske namjene primjenjuju se odredbe ovog Plana koje se odnose na osnovne stambeno-poslovne građevine.

f. Kod izgradnje dvojnih i skupnih građevina razlika visine između susjednih građevina moguća je samo kao rezultat nagiba zemljišta, pri čemu se dopušta pomak od maksimalno 1 etaže.

g. Najveći dopušteni broj etaža građevina sportsko-rekreacijske namjene je  $Po/S+P+1K+Pk$  (podrum/suteren + prizemlje + jedan kat + potkrovlje) ovisno o nagibu terena, najveća dopuštena visina pročelja (H) iznosi 15,0 m.

8. veličina građevine koja nije zgrada

a. Ne određuje se.

## 9. uvjeti za oblikovanje građevine

a. Na stambenoj građevini ne smiju se graditi otvori prema susjednoj građevnoj čestici ako je ona izgrađena na udaljenosti manjoj od 3,0 m. Otvorima se ne smatraju se otvori s otvaranjem na otklop i visine parapeta 1,60 m s neprozirnim staklom, veličine do 60 x 60 cm, dijelovi zida od ugrađene staklene opeke u ravnini zida građevine, te fiksni ventilacijski otvori veličine do 30 x 30 cm.

b. Ventilacijski, koji služe za ventilaciju ugostiteljskih i drugih proizvodno-radnih sadržaja s intenzivnim mirisima i prašinom, trebaju se izvesti vertikalno iznad krovišta građevine.

c. U slučaju kada se osnovne građevine ili pomoćne građevine grade na poluugrađeni ili ugrađeni način moraju biti odijeljene vatrootpornim zidovima od građevina na koje su prislonjene na susjednim građevnim česticama.

d. Položaj krovnih ploha treba oblikovati tako da ne ugrožava okolne parcele/objekte ili javne površine svojim krovnim vodama i snijegom, ograničava se istak strehe do 0,50 m.

e. Krovišta su u pravilu kosa, nagiba 35°-45°, a pokrov treba biti uobičajen za ovo podneblje i krajobrazna obilježja (biber i dr.). Izuzetno moguća je izvedba i drugih nagiba i pokrova u zonama koje ne predstavljaju interpolaciju u tradicionalni dio naselja zaštićen ili previđen za zaštitu ovim Planom.

f. Arhitektonsko oblikovanje građevina te građevinski materijali koji će se upotrebljavati moraju biti u skladu s uobičajenim načinom građenja na okolnom prostoru, uvažavajući krajobrazne karakteristike i vrijednosti.

g. Oblikovanje uličnog poteza treba postići s volumenima u odnosu stranica tlocrta objekta 1:2, te postavljanjem duže stranice paralelno s ulicom, pri čemu sljeme objekta u pravilu prati pružanje ulice, osim ako je zatečena izgradnja u naselju, odnosno predmetnom dijelu naselja, formirala potez ulice s objektima zabatom orijentiranim prema ulici i položajem sljemena okomito na ulični pravac.

h. Građevine koje se grade kao dvojne (poluugrađene) ili skupne (ugrađene) moraju s građevinom na koju su prislonjene činiti arhitektonsku cjelinu, a visinski pomak radi razlike u niveleti terena može iznositi najviše 1 etažu.

i. Sve poslovne građevine, ugostiteljsko-turističke te građevine javnih i društvenih djelatnosti, moraju svojim gabaritima i arhitektonskim oblikovanjem korespondirati s okolnom izgradnjom i mjesnom tradicijom, odnosno biti usklađene s uvjetima zaštite utvrđenim ovim ili konzervatorskim uvjetima (ako se grade u područjima pod zaštitom) ovog Plana.

j. Ako se poslovne građevine grade na međi ili prislanjaju na drugu zgradu, odnosno grade uz javnu prometnu površinu, moraju zadovoljiti uvjete vatrootpornosti i graditi se od vatrootpornog materijala.

k. Za građevine ugostiteljske namjene primjenjuju se odredbe ovog Plana koje se odnose na osnovne stambeno-poslovne građevine.

l. Građevine javne i društvene namjene treba oblikovati i graditi tako da budu sigurne od požara, elementarnih nepogoda i drugih opasnosti.

## 10. uvjeti za uređenje građevne čestice, odnosno obuhvata zahvata u prostoru

a. Ulična ograda podiže se iza regulacijske linije u odnosu na javnu prometnu površinu. Kada se javna cesta koja prolazi kroz građevinsko područje uređuje kao ulica, udaljenost

vanjskog ruba ulične ograde od osi ceste odredit će se prema posebnim uvjetima ovlaštene službe za ceste, ali ne manje od 6,0 m.

b. Ograda se može podizati prema ulici i na međi prema susjednim česticama. Na građevnim česticama ograde se postavljaju s unutrašnje strane međe.

c. Ulične ograde u pravilu su visine do 1,2 m u kombinaciji različitih materijala (kamen, beton, čelični profili, s kombinacijom zelenila i dr.), ali drugih materijala vodeći računa o lokalnom načinu oblikovanja, te uklapanju u urbani izgled naselja, a najveća dopuštena visina ograde iznosi 1,8 m.

d. Iznimno, ograde mogu biti više od 1,2 m odnosno 1,8 m, kada je to nužno radi pridržavanja terena (potporni zidovi), zaštite ili zbog načina korištenja građevine i površina (gospodarskih, športskih, rekreacijskih i drugih), ali ne više od 2,50 m i u tom slučaju moraju se izvesti kao prozirne.

e. Kod izvedbe ogradnih zidova veće visine od 1,80 m (radi pridržavanja većih visinskih razlika u terenu) iste treba izvesti kaskadno s time da maksimalna visina pojedine kaskade ne pređe 2,20 m.

f. Ograde, pergole ili brajde, terase, stepeništa, pristupni put i potporni zidovi moraju se graditi tako da ne narušavaju izgled naselja, pri čemu se ne smije promijeniti prirodno ili postojeće oticanje oborinske vode na štetu susjednih čestica i građevina

g. Ako se nasipavanjem čestice uz njezinu granicu pojavljuje visinska razlika prema prirodnom terenu susjedne čestice veća od 1,0 m potrebno je za takve radove ishoditi suglasnost vlasnika/korisnika susjedne čestice, pri čemu nasipavanje nije dozvoljeno ako je susjedni objekt lociran bliže od 3,0 m do granice čestice, odnosno ako se takovim radovima mijenja stabilnost zemljišta ili prirodni tok oborinskih voda na štetu susjedne čestice/objekta.

h. Na građevnoj čestici potrebno je osigurati prihvaćanje oborinskih voda na terenu putem oborinskih kanala ili rigola s upuštanjem u teren putem upojnih bunara.

i. Najmanji udio prirodnog terena na građevnim česticama na kojoj se gradi poslovna građevina iznosi 20 % površine građevne čestice, a rubovi prema susjednim česticama moraju se urediti kao odgovarajući tamponi zaštitnog zelenila u skladu s uvjetima zaštite okoliša.

j. Za građevine ugostiteljske namjene primjenjuju se odredbe ovog Plana koje se odnose na osnovne stambeno-poslovne građevine.

k. Najmanji udio terena na građevnim česticama koji se uređuju kao ukrasne zelene površine (posebno prema javnoj površini), uključivo izvedbu pješačkih površina i terasa, te kolnih prometnih površina za pristup do objekta ili parkirališta-garaže na građevnoj čestici građevina javne i društvene namjene iznosi 20 % površine građevne čestice.

l. Najmanji udio prirodnog terena na građevnim česticama građevina javne i društvene namjene iznosi 10 % površine građevne čestice koji treba hortikulturno urediti, koristeći autohtoni biljni materijal.

#### 11. uvjeti za nesmetan pristup, kretanje, boravak i rad osoba smanjene pokretljivosti

a. Uvjeti za nesmetan pristup, kretanje, boravak i rad osoba smanjene pokretljivosti određuju se sukladno posebnim propisima.

#### 12. način i uvjeti priključenja građevne čestice, odnosno građevine na prometnu površinu i drugu infrastrukturu

- a. Građevne čestice građevina koje se grade kao skupni (ugrađeni) objekti moraju uz stražnju granicu čestice imati osiguran prilazni put najmanje širine 3 m.
  - b. Najmanja dopuštena širina pristupa sa javne prometne površine do građevnih čestica na kojima se gradi poslovna građevina iznosi 5,0 m, s potrebnim parkirališnim prostorom unutar građevne čestice, a u okviru građevne čestice potrebno je osigurati ukupnu zaštitu od požara i eksplozije s obveznim pred tretmanom otpadnim voda.
  - c. Način i uvjeti priključenja građevne čestice, odnosno građevine na prometnu površinu i drugu infrastrukturu definirani su u poglavljima 1.4.5. "Način i uvjeti priključenja građevne čestice, odnosno građevine na prometnu površinu i drugu infrastrukturu" i 2. „Infrastrukturni sustavi“ ovog Plana.
  - d. Udaljenosti građevina od cestovnih prometnih koridora definirani su u poglavlju 1.4.4. "Udaljenost građevina od cestovnih prometnih koridora" ovog Plana.
13. uvjeti za rekonstrukciju ili uklanjanje postojeće građevine
- a. Postojeće građevine rekonstruiraju su prema istim uvjetima kao i za gradnju novih građevina, osim ako ovim Planom nije drugačije određeno.
  - b. Uvjeti za rekonstrukcija građevina čija je namjena protivna planiranoj namjeni propisani su u poglavlju 1.4.7. "Rekonstrukcija građevina čija je namjena protivna planiranoj namjeni".
14. pravila provedbe za pomoćne građevine
- a. U pomoćnim građevinama ne smiju se skladištiti niti upotrebljavati lakozapaljivi i eksplozivni materijali.
  - b. Zasebne pomoćne građevine (garaža, spremište, ljetna kuhinja, kotlovnica, nadstrešnica, vrtna sjenica, bazen, roštilj, pomoćna građevina za smještaj spremnika za komunalni otpad, i sl.) treba obvezno locirati na stražnjem dijelu građevne čestice iza stambenog objekta, osim garaža koje se mogu graditi i uz javnu prometnu površinu.
  - c. Ako se zasebne pomoćne građevine grade na međi ili prislanjaju na drugu zgradu, odnosno grade uz javnu prometnu površinu, moraju zadovoljiti uvjete vatrootpornosti i graditi se od vatrootpornog materijala.
  - d. Najveći dopušteni broj etaža pomoćne građevine je prizemlje+tavan, najveća dopuštena visina nadozida tavana iznosi 0,60 m, najveća dopuštena ukupna visina (Huk) pomoćne građevine iznosi 7,0 m.
  - e. Najmanja dopuštena udaljenost slobodnostojećih pomoćnih građevina od susjednih čestica iznosi 3,0 m, a iznimno 1,0 m.
  - f. Najmanja dopuštena udaljenost slobodnostojećih pomoćnih građevina od građevine na susjednoj građevnoj čestici iznosi 4,0 m.
  - g. Najmanja dopuštena udaljenost slobodnostojećih pomoćnih građevina (ako ostvaruju manji utjecaj na okoliš) od susjednih građevnih čestica iznosi 5,0 m.
  - h. Najmanja dopuštena udaljenost slobodnostojećih pomoćnih građevina (ako su građene od drveta ili služe za spremanje suhe ljetine, drva i sl.) od stambene građevine na istoj građevnoj čestici iznosi 5,0 m, od stambene građevine na susjednoj građevnoj čestici iznosi 10,0 m.
  - i. Najmanja dopuštena udaljenost garaže od regulacijskog pravca javne prometne površine iznosi 1,5 m u izgrađenom građevinskom području, odnosno 3,0 m u neizgrađenom građevinskom području.

j. Ako se pomoćne građevine grade na poluotvoren način, potrebno ih je locirati s jedne strane uz susjednu zgradu ili vatrobani zid, uz uvjet da nagib krovne plohe nije prema toj građevnoj čestici.

k. Ako se pomoćne građevine grade na ugrađeni način, potrebno ih je locirati s dvije strane uz među susjednih čestica i izvesti s vatrobranim zidom, uz uvjet da nagib krovne plohe nije prema tim česticama.

l. Najmanja dopuštena udaljenost pomoćne građevine koja ima otvore prema susjednoj čestici iznosi 3,0 m.

m. Najmanja dopuštena udaljenost pomoćne građevine prema susjednoj čestici, ako je nagib krov pomoćne građevine nagnut prema toj čestici iznosi 3,0 m, a krov mora imati oluke i snjegobrane.

n. Na površinama unutar ovog područja pravila provedbe, pomoćne građevine poljoprivredne namjene mogu biti bez izvora zagađenja (šupe, staklenici, plastenici, kolnice, sjenici, spremišta poljoprivrednih strojeva, spremišta ljetine i sl.) ili s potencijalnim izvorima zagađenja (pušnice (sušenje - dimljenje mesa) staje, svinjci, kokošinjci, kuničnjaci, uzgoj krznaša, pčelinjaci i sl.).

o. Kada se uz stambeni objekt poljoprivrednog proizvođača gradi pomoćna poljoprivredna građevina bez izvora zagađenja, primjenjuju se uvjeti gradnje propisani za pomoćne građevine u ovoj točki.

p. Iznimno od prethodne podtočke, najmanja dopuštena dubina građevne čestice, kada se uz stambeni objekt poljoprivrednog proizvođača gradi pomoćna poljoprivredna građevina bez izvora zagađenja, iznosi 50 m, dok se za ostale uvjete gradnje primjenjuju prethodne podtočke u točki 3. ovog članka propisane za pomoćne građevine.

r. Pomoćna građevina poljoprivredne namjene s potencijalnim izvorima zagađenja mora biti smještena iza stambenog ili stambeno-poslovnog objekta (lociranog uz javnu prometnu površinu).

s. Najmanja dopuštena udaljenost pomoćne građevine poljoprivredne namjene s potencijalnim izvorima zagađenja iznosi: 25,0 m od regulacijskog pravca javne prometne površine iznosi 25,0 m, 10,0 m od stambene ili stambeno-poslovne građevine na istoj građevnoj čestici, 15,0 m od stambene ili stambeno-poslovne građevine na susjednoj građevnoj čestici.

t. Najmanja dopuštena udaljenost pomoćne građevine poljoprivredne namjene s potencijalnim izvorima zagađenja od susjedne čestice iznosi: 5,0 m ako je građena od drveta, te se u njima sprema sijeno i slama, 1,0 m ako se gradi od vatrootpornih materijala.

u. Ako se pomoćna građevina poljoprivredne namjene s potencijalnim izvorima zagađenja gradi na udaljenosti manjoj od 3,0 m od granice susjedne parcele, ne smiju se prema toj parceli graditi otvori.

v. Pomoćna građevina poljoprivredne namjene s potencijalnim izvorima zagađenja može se prisloniti uz granicu susjedne parcele samo ako je i susjedni objekt iste namjene prislonjen uz tu granicu, te u tom slučaju treba izvesti vatrootporni zid i provesti mjere zaštite od požara i eksplozije.

z. Najveći dopušteni broj etaža pomoćne građevine poljoprivredne namjene s potencijalnim izvorima zagađenja je podrum + prizemlje + tavan, najveća dopuštena visina nadozida tavana iznosi 0,60 m s time da se tavan može koristiti samo za spremanje ljetine, najveća dopuštena ukupna visina pročelja (H) iznosi 4,0 m, najveća ukupna visina građevine (Huk) iznosi 7,0 m.

aa. Uzgoj, promet, djelatnost ili postupci koji se obavljaju u pomoćnim građevinama poljoprivredne namjene s potencijalnim izvorima zagađenja ne smiju ugrožavati okoliš i kvalitetu života na susjednim parcelama, moraju zadovoljiti sve uvjete kojima se postiže sigurnost od požara, eksplozija i tehničkih akcidenata.

ab. Pomoćne građevine poljoprivredne namjene s potencijalnim izvorima zagađenja mogu biti za potrebe uobičajenog uzgoja i držanja domaćih životinja (pretežito za vlastite potrebkućanstva) ili za potrebe povećanog uzgoja stoke i peradi za tržište. Kod pomoćnih građevina poljoprivredne namjene za potrebe uobičajenog uzgoja i držanja domaćih životinja (pretežito za vlastite potrebe kućanstva), broj domaćih životinja ograničava se na: najviše 10 kom za krupnu stoku (goveda, konji, junad, telad i sl.), najviše 10 kom za svinje (krmača, tovnih odojaka, nazimica), najviše 20 kom za sitnu stoku (koze, ovce i sl.), najviše 200 kom za perad i ostalo (kunići, krznaši i sl.). Kod pomoćnih građevina poljoprivredne namjene za potrebe povećanog uzgoja stoke i peradi za tržište, broj domaćih životinja ograničava se na: najviše 20 kom za krupnu stoku (goveda, konji, junad, telad i sl.), najviše 20 kom za svinje (krmača, tovnih odojaka, nazimica), najviše 50 kom za sitnu stoku (koze, ovce i sl.), najviše 2000 kom za perad i ostalo (kunići, krznaši i sl.).

ac. Uvjeti gradnje za pomoćne građevine poljoprivredne namjene s potencijalnim izvorima za potrebe uobičajenog uzgoja i držanja domaćih životinja koje se grade uz osnovnu građevinu: preporučena dubina građevne čestice iznosi od 70 - 100 m, najveći dopušteni koeficijent izgrađenosti (kig) iznosi 0,6.

ad. Uvjeti gradnje za gradnju pomoćne građevine poljoprivredne namjene s potencijalnim izvorima zagađenja za potrebe povećanog uzgoja stoke i peradi za tržište: najmanja dopuštena površina građevne čestice iznosi 2000 m<sup>2</sup>, najveća dopuštena površina građevne čestice iznosi 4.500 m<sup>2</sup>, najmanja dopuštena dubina građevne čestice iznosi 100 m, najveća dopuštena dubina građevne čestice iznosi 200 m, najveća dopuštena tlocrtna površina iznosi 800 m<sup>2</sup> bez obzira na veličinu građevne čestice, najveći dopušteni gabariti građevine iznose 20,0 x 40,0 m, najveća dopuštena izgrađena površina pod svim objektima na građevnoj čestici (stambeni, pomoćni, poljoprivredne zgrade) iznosi 1500 m<sup>2</sup>, najveća dopuštena tlocrtna površina iznosi najveći dopušteni koeficijent izgrađenosti (kig) iznosi 0,40.

ae. Kod obavljanje djelatnosti povećanog uzgoja stoke i peradi potrebno je izvesti evakuaciju otpadnih materija i voda tako da se onemogući štetan utjecaj na okolne čestice i zagađivanje tla, voda i zraka.

af. Najmanja dopuštena udaljenost pčelinjaka od stambenih, stambeno-poslovnih i gospodarskih građevina (u kojima boravi stoka) iznosi 20,0 m.

ag. Najmanja dopuštena udaljenost pčelinjaci od susjedne građevne čestice iznosi 15,0 m ako su okrenuti prema toj čestici, odnosno iznosi 10,0 m ako su okrenuti u suprotnom smjeru.

ah. Najmanja dopuštena udaljenost pušnice od susjedne čestice iznosi 5,0 m.

ai. Ako se pušnice grade na međi ili prislanjaju na drugu zgradu, moraju zadovoljiti uvjete vatrootpornosti i graditi se od vatrootpornog materijala.

aj. Izgradnja staklenika i plastenika (montažne građevine od plastične folije (PVC) koja je postavljena na montažnoj konstrukciji od plastike, drva ili metala) kao pratećih poljoprivrednih građevina moguća je pod sljedećim uvjetima: najmanja dopuštena površina građevne čestice iznosi 1000 m<sup>2</sup>, najveći dopušteni koeficijent izgrađenosti (kig) građevnih čestica iznosi 0,4, najmanja dopuštena udaljenost od rubova građevne čestice iznosi 3,0 m.

ak. Način i uvjeti priključenja građevne čestice, odnosno pomoćne građevine na prometnu površinu i drugu infrastrukturu definirani su u poglavlju 1.4.5. "Način i uvjeti

priključenja građevne čestice, odnosno građevine na prometnu površinu i drugu infrastrukturu".

al. Udaljenosti pomoćnih građevina od cestovnih prometnih koridora definirani su u poglavlju 1.4.4. "Udaljenost građevina od cestovnih prometnih koridora" i poglavlju 2. „Infrastrukturni sustavi“ ovog Plana.

#### 15. pravila provedbe za prateće građevine druge namjene

a. Najveća dopuštena izgrađena netto površina pratećih poslovnih građevina iznosi 850 m<sup>2</sup>.

b. Sve prateće građevine moraju svojim gabaritima i arhitektonskim oblikovanjem korespondirati s okolnom izgradnjom i mjesnom tradicijom, odnosno biti usklađene s uvjetima zaštite utvrđenim ovim ili konzervatorskim uvjetima (ako se grade u područjima pod zaštitom) ovog Plana.

c. Najmanja dopuštena površina građevne čestice kada se uz stambeno-poslovnu i poslovno-stambenu građevinu gradi prateća poslovna građevina na istoj građevnoj čestici iznosi: 800 m<sup>2</sup> u neizgrađenom dijelu građevinskog područja, 450 m<sup>2</sup> za interpolacije u izgrađenim dijelovima građevinskog područja naselja.

d. Prateće poslovne građevine moguće je locirati ispred stambenog objekta uz javnu prometnu površinu.

e. Ako se zasebne poslovne građevine grade na međi ili prislanjaju na drugu zgradu, odnosno grade uz javnu prometnu površinu, moraju zadovoljiti uvjete vatrootpornosti i graditi se od vatrootpornog materijala.

f. Najveći broj etaža prateće poslovne građevine iznosi Po+P+K+Pk/Uk (podrum + prizemlje + kat + potkrovlje/uvučeni kat), najveća dopuštena visina pročelja (H) iznosi 10,00 m i mora biti oblikovno usklađena s namjenom građevine.

g. Najmanja dopuštena udaljenost prateće poslovne građevine od regulacijskog pravca javno prometne površine iznosi: 10,0 m za nove zone izgradnje 10,0 m, 5,0 m za interpolacije u postojećim zonama, a izuzetno i manje ako se radi o sadržaju koji nije bučna djelatnost.

h. Najmanja dopuštena udaljenost prateće poslovne građevine od međa sa susjednim građevnim česticama iznosi: 3,0 m ako se radi o poslovnoj djelatnosti, 5,0 m ako se radi o ugostiteljsko-turističkoj djelatnosti.

i. Najveći dopušteni koeficijent izgrađenosti (kig) građevnih čestica ako se gradi prateća poslovna građevina iznosi 0,60.

j. Iznimno od prethodne podtočke, unutar već izgrađenih i pretežito dovršenih dijelova naselja (područja s preko 60 % izgrađenih parcela), kod interpolacije novih stambeno-poslovnih građevina kao i izgradnje zamjenskih stambeno-poslovnih građevina, kada se uz osnovne građevine grade sadržaji poslovne namjene u okviru zasebnog objekta, najveći dopušteni koeficijent izgrađenosti (kig) građevnih čestica iznosi 0,8.

k. Najmanji udio prirodnog terena na građevnim česticama na kojoj se gradi prateća poslovna građevina iznosi 20 % površine građevne čestice, a rubovi prema susjednim česticama moraju se urediti kao odgovarajući tamponi zaštitnog zelenila u skladu s uvjetima zaštite okoliša.

l. Najmanja dopuštena širina pristupa sa javne prometne površine do građevnih čestica na kojima se gradi prateća poslovna građevina iznosi 5,0 m, s potrebnim parkirališnim prostorom unutar građevne čestice, a u okviru građevne čestice potrebno je osigurati ukupnu zaštitu od požara i eksplozije s obveznim pred tretmanom otpadnim voda.

m. Građevine športsko rekreacijske namjene, kada se grade kao prateća namjena, moraju zadovoljavati sljedeće uvjete: Najveći dopušteni koeficijent izgrađenosti (kig) građevnih čestica iznosi 0,4, najveći dopušteni koeficijent iskoristivosti (kis) građevne čestice iznosi 1,5, najveći dopušteni broj etaža je Po/S+P+K+Pk (podrum/suteren + prizemlje + kat + potkrovlje), najveća dopuštena visina pročelja (H) iznosi 15,0 m.

n. Za građevine ugostiteljske namjene koje se samostalno grade kao prateća namjena primjenjuju se odredbe ovog Plana koje se odnose na osnovne stambeno-poslovne građevine.

o. Uvjeti za gradnju građevina javne i društvene namjene kada se grade kao prateće građevine primjenjuju se uvjeti izgradnje koji su propisani za područje pravila provedbe oznake D, osim ograničenja za najveći dopušteni broj etaža koja je ograničen na Po+P+K+Pk (podrum + prizemlje + kat + potkrovlje) i najveće dopuštene visine pročelja (H) koja iznosi 9,0 m, pri čemu visina vjerskih objekata može biti i veća.

p. Uvjeti za gradnju pratećih poslovnih građevina za proizvodnju, smještaj i čuvanje eksplozivnih tvari za gospodarsku upotrebu, do maksimalne količine 10 kg (proizvodnja) odnosno 150 kg (smještaj i čuvanje) koje se grade na udaljenosti minimalno 100 m od susjednog stambenog objekta, a prema posebnim uvjetima građenja iz područja zaštite od požara i eksplozija utvrđenih od ovlaštene policijske uprave: najveća dopuštena dubina građevne čestice (od javne prometne površine do stražnje granice čestice) iznosi 200 m, najveća dopuštena površina građevne čestice iznosi 4.500 m<sup>2</sup>, najveći dopušteni koeficijent izgrađenosti (kig) građevnih čestica iznosi 0,33.

r. Uvjeti za gradnju radno-proizvodnih, zanatsko-servisnih i turističko-ugostiteljskih građevina u funkciji seoskog turizma, kao pratećih poslovnih građevina: najveća dopuštena dubina građevne čestice (od javne prometne površine do stražnje granice čestice) iznosi 200 m, najveća dopuštena površina građevne čestice iznosi 4.500 m<sup>2</sup>, najveći dopušteni koeficijent izgrađenosti (kig) građevnih čestica iznosi 0,33.

s. Najveći dopušteni koeficijent izgrađenosti (kig) građevnih čestica iznosi 0,3, a najveća dopuštena površina građevne čestice iznosi 3750 m<sup>2</sup> za slobodnostojeće građevine, 2400 m<sup>2</sup> za dvojne građevine, 1200 m<sup>2</sup> za skupne objekata, 6750 m<sup>2</sup> za grupe višestambenih objekata (slobodnostojećih ili bloka, kada se uz građevinu za stanovanje smještava poslovna građevina čija tehnologija, organizacija proizvodnog procesa te prometne potrebe zahtijevaju veću površinu, kada se uz stambenu građevinu organiziraju usluge iz ugostiteljsko-turističke djelatnosti, u slučaju izgradnje višestambenih objekata s pratećim sadržajima javne namjene, većih zelenih (parkovnih i rekreacionih) površina te objekata za promet u mirovanju.

t. Udaljenost građevina od cestovnih prometnih koridora definirani su u poglavlju 1.4.4. "Udaljenost građevina od cestovnih prometnih koridora".

u. Način i uvjeti priključenja građevne čestice, odnosno prateće građevine na prometnu površinu i drugu infrastrukturu određeni su u poglavlju 1.4.5. "Način i uvjeti priključenja građevne čestice, odnosno građevine na prometnu površinu i drugu infrastrukturu" ovog Plana i poglavlju 2. „Infrastrukturni sustavi“ ovog Plana.

## Članak 10.

## (1) Pravila provedbe za površinu označenu: M4

## 1. oblik i veličina građevne čestice i/ili obuhvat zahvata u prostoru

- a. Najmanja površina građevne čestice i najmanja širina građevne čestice za gradnju stambene ili stambeno - poslovne građevine (obiteljske i višeobiteljske) koja se gradi kao slobodnostojeća iznosi: 300 m<sup>2</sup> i 14,0 m za građevine visine prizemlja (P), 350 m<sup>2</sup> i 16,0 m za građevine visine prizemlja i kat (P+1), 400 m<sup>2</sup> i 18,0 m za građevine visine prizemlja i dva kata (P+2).
- b. Najmanja dopuštena površina građevne čestice i najmanja dopuštena širina građevne čestice za gradnju stambene ili stambeno - poslovne građevine (obiteljske i višeobiteljske) koja se gradi kao dvojna (poluugrađena) iznosi: 250 m<sup>2</sup> i 12,0 m za građevine visine prizemlja (P), 300 m<sup>2</sup> i 14,0 m za građevine visine prizemlja i kat (P+1), 350 m<sup>2</sup> i 14,0 m za građevine visine prizemlja i dva kata (P+2).
- c. Najmanja dopuštena površina građevne čestice i najmanja dopuštena širina građevne čestice za gradnju stambene ili stambeno - poslovne građevine (obiteljske i višeobiteljske) koja se gradi kao skupna (ugrađena) iznosi: 150 m<sup>2</sup> i 8,0 m za građevine visine prizemlja (P), 200 m<sup>2</sup> i 10,0 m za građevine visine prizemlja i kat (P+1), 250 m<sup>2</sup> i 12,0 m za građevine visine prizemlja i dva kata (P+2).
- d. Najmanja dopuštena površina građevne čestice za gradnju višestambenih građevina (stambenih ili stambeno-poslovnih,) kapaciteta do 15 stanova iznosi 1500 m<sup>2</sup>, a najmanja dopuštena širina na regulacijskoj liniji uz javnu prometnu površinu iznosi 25,0 m.
- e. Iznimno, unutar već izgrađenih i pretežito dovršenih dijelova naselja (područja s preko 60 % izgrađenih parcela), najmanja dopuštena površina građevne čestice za interpolaciju novih stambenih ili stambeno - poslovnih građevina ili izgradnju zamjenskih građevina, iznosi 50 % površine od najmanjih dopuštenih površina građevnih čestica određenih ovim člankom za pojedine načine gradnje.
- f. Iznimno, prilikom zamjene postojećeg objekta novim (u okvirima zatečenog gabarita), odnosno kod interpolacije unutar gusto izgrađenih dijelova naselja s izgrađenim susjednim objektima, novi se objekt može graditi na postojećoj građevnoj čestici zatečene veličine ako zadovoljava sljedeće uvjete: za samostojeće građevine (najmanja površina građevne čestice iznosi 150 m<sup>2</sup>, a najmanja širina 10,0 m), za dvojne građevine (najmanja površina građevne čestice iznosi 125 m<sup>2</sup>, a najmanja širina 8,0 m), za skupne građevine (najmanja površina građevne čestice iznosi 75 m<sup>2</sup>, a najmanja širina 6,0 m.), uz uvjet minimalnog odstojanja od javne prometne površine, sukladno susjednim objektima.
- g. Najmanja dopuštena širina građevne čestice navedena u točki 1. ovog članka mjeri se na regulacijskoj liniji uz javnu prometnu površinu.
- h. Najveća dopuštena površina građevne čestice za gradnju jednoobiteljskih, višeobiteljskih i višestambenih građevina, uključivo obiteljske građevine s poslovnim prostorom iznosi: 2.500 m<sup>2</sup>. ako se gradi kao slobodnostojeća, 1.600 m<sup>2</sup> ako se gradi kao dvojni objekt, 800 m<sup>2</sup> ako se grade kao skupni objekti, 4.500 m<sup>2</sup> ako se grade kao grupa višestambenih objekata (slobodnostojećih ili bloka).
- i. Iznimno, građevna čestica može biti do 50 % veća, od navedenih najvećih dopuštenih površina građevnih čestica, za pojedine tipove gradnje navedenih u prethodnim podtočkama ovoga članka, kada se uz građevinu za stanovanje smještava poslovna građevina čija tehnologija, organizacija proizvodnog procesa te prometne potrebe

zahtijevaju veću površinu, kada se uz stambenu građevinu organiziraju usluge iz ugostiteljsko-turističke djelatnosti, u slučaju izgradnje višestambenih objekata, s pratećim sadržajima javne namjene, većih zelenih (parkovnih i rekreacijskih) površina te objekata za promet u mirovanju.

j. Preporučena najveća dubina građevne čestice za gradnju građevina osnovne namjene (od javne prometne površine do stražnje granice čestice) iznosi 100 m.

k. Najmanja i najveća površina građevne čestice, širine građevnih čestica te preporučene dubine građevne čestice određene u točki 1. ovog članka, odnose se na slučajeve kada se na građevnoj čestici grade samo jedna obiteljska, višeobiteljska ili višestambena - stambena ili stambeno-poslovna građevina s pomoćnim građevinama.

l. Najmanja dopuštena površina građevne čestice za gradnju poslovne građevine iznosi: 800 m<sup>2</sup> u neizgrađenom dijelu građevinskog područja, 450 m<sup>2</sup> za interpolacije u izgrađenim dijelovima građevinskog područja naselja.

m. Za građevine ugostiteljske namjene primjenjuju se odredbe ovog Plana koje se odnose na osnovne stambeno-poslovne građevine.

n. Najveća dopuštena dubina građevne čestice za gradnju poslovnih i turističko-ugostiteljskih građevina iznosi 200 m, a najveća dopuštena površina građevne čestice iznosi 4.500 m<sup>2</sup>.

o. Najmanja dopuštena površina građevne čestice za gradnju građevina javne i društvene namjene iznosi 400 m<sup>2</sup> ili zatečena površina građevne čestice.

p. Unutar pretežito izgrađenog područja naselja Okučani, kada se gradnja novih ili zahvati na postojećim građevinama javnih i društvenih djelatnosti (dogradnja, nadogradnja, sanacija-rekonstrukcija, izgradnja zamjenskih objekata) prilagođava stvarnim mogućnostima prostora, okolnoj izgrađenosti i ambijentu, tada se može zadržati postojeća površina građevne čestice bez obzira na njezinu veličinu.

## 2. namjena pojedinih građevina na građevnoj čestici ili unutar obuhvata zahvata u prostoru

a. Predmetne površine unutar pravila provedbe određenog oznakom M4 odnose se na površine mješovite namjene (M4). Na predmetnim površinama dozvoljeno je graditi građevine navedene u članku 1. ovih Odredbi, osim ako ovim člankom nije drugačije određeno.

b. U stambeno-poslovnim građevinama dozvoljeno je planirati poslovne sadržaje najveće netto površine od 850 m<sup>2</sup>.

c. Na površinama unutar ovog područja pravila provedbe građevine poslovne namjene obuhvaćaju tihe i čiste djelatnosti bez negativnog utjecaja na okoliš, opasnosti od požara i eksplozije (različite kancelarije, uredi, biro, ateljeji i druge slične djelatnosti, pogoni s čistim i tihim tehnološkim postupcima, obrtničke, servisno-zanatske, ugostiteljske - bez glazbe na otvorenom, trgovačke, prerađivačke, uslužne i slične djelatnosti).

d. Dozvoljeno je graditi samo one poslovne građevine (ostalih) tehnologija koje su kompatibilne sa stambenom namjenom.

e. U poslovnim građevinama ne smiju se skladištiti niti upotrebljavati lakozapaljivi i eksplozivni materijali.

f. Najveća dopuštena izgrađena netto površina poslovnih građevina iznosi 850 m<sup>2</sup>.

g. Kod građevina sportsko-rekreacijske namjene ukupna površina pratećih rekreacijskih, ugostiteljskih i trgovačkih sadržaja u zatvorenim prostorima može iznositi

najviše 20 % površine otvorenih športskih igrališta i 40 % građevinske brutto površine zatvorenih športskih dvorana.

h. U građevinama javne i društvene namjene ne smiju odlagati lako zapaljive ili eksplozivne tvari.

3. smještaj jedne ili više građevina na građevnoj čestici i/ili unutar obuhvata zahvata u prostoru

a. Na građevnoj česticama može se graditi jedna osnovna građevina s pomoćnim građevinama i pratećim građevinama.

b. Najmanja dopuštena udaljenost jednoobiteljske i višeobiteljske građevine (stambene i stambeno-poslovne namjene) koje će se graditi kao slobodnostojeći objekti, od granice susjedne građevne čestice iznosi 3,0 m, od regulacijske linije javne prometne površine iznosi 5,0 m, odnosno u postojećoj kontinuiranoj građevnoj liniji.

c. Iznimno od prethodne podtočke, u već pretežito izgrađenim dijelovima naselja, jednoobiteljska i višeobiteljska građevina svojom jednom stranom može biti na manjoj udaljenosti od granice susjedne čestice, ali ne manje od 1,0 m, dok najmanja dopuštena udaljenost ostalih dijelova građevine od granica susjednih čestica iznosi od 3,0 m.

d. Najmanja dopuštena udaljenost višestambene građevine od granice susjedne čestice iznosi 5,0 m, od susjednog objekta iznosi 10,0 m, od regulacijske linije javne prometne površine iznosi 10,0 m, odnosno u postojećoj kontinuiranoj građevnoj liniji.

e. Iznimno od prethodnih podtočaka, samo u zbijenim centralnim dijelovima naselja, gdje se postojeća susjedna izgradnja prislanja uz rubove građevne čestice, moguće je novu izgradnju (interpolirani jednoobiteljski i višeobiteljski objekt) ili zamjenski objekt na mjestu legalno izgrađene postojeće građevine izgraditi do granice građevne čestice i susjednog uz granicu prislonjenog objekta.

f. Najmanja dopuštena udaljenost jednoobiteljske i višeobiteljske stambene ili stambeno-poslovne građevine koja će se graditi kao dvojni (poluugrađeni) objekti, tako da se jednom stranom prislanjaju uz susjednu građevinu ili granicu parcele, od granice suprotne građevne čestice iznosi 3,0 m.

g. Najmanja dopuštena udaljenost jednoobiteljske i višeobiteljske stambene ili stambeno-poslovne građevine koje će se graditi kao skupne - ugrađene (objekti u nizu), od stražnje granice građevne čestice iznosi 5,0 m.

h. Kada se uz stambeno-poslovnu građevinu gradi prateća građevina na istoj građevnoj čestici, najmanja dopuštena udaljenost stambeno-poslovne građevine od regulacijske linije javne prometne površine za nove zone izgradnje iznosi 10,0 m, dok se prilikom interpolacije u postojećim zonama primjenjuje najmanja dopuštena udaljenost od 5,0 m, a izuzetno i manje ako se radi o sadržaju koji nije bučna djelatnost.

i. Kada se uz stambeno-poslovnu građevinu gradi prateća građevina na istoj građevnoj čestici, najmanja dopuštena udaljenost stambeno-poslovne građevine od međa sa susjednim građevnim česticama iznosi 3,0 m za stambeno-poslovne, a za stambeno-ugostiteljsko-turističke objekte iznosi 5,0 m.

j. Najmanja dopuštena udaljenost poslovne građevine od regulacijskog pravca javno prometne površine iznosi: 10,0 m za nove zone izgradnje 10,0 m, 5,0 m za interpolacije u postojećim zonama, a izuzetno i manje ako se radi o sadržaju koji nije bučna djelatnost.

k. Najmanja dopuštena udaljenost poslovne građevine od međa sa susjednim građevnim česticama iznosi: 3,0 m ako se radi o poslovnoj djelatnosti, 5,0 m ako se radi o ugostiteljsko-turističkoj djelatnosti.

l. Za građevine ugostiteljske namjene primjenjuju se odredbe ovog Plana koje se odnose na osnovne stambeno-poslovne građevine.

m. Najmanja dopuštena udaljenost građevine sa sadržajima društvenih djelatnosti od rubova građevne čestice iznosi 3,0 m, a od granice prema javnoj prometnoj površini iznosi 5,0 m.

n. Unutar pretežito izgrađenog područja naselja Okučani gradnja novih ili zahvati na postojećim građevinama javnih i društvenih djelatnosti (dogradnja, nadogradnja, sanacija-rekonstrukcija, izgradnja zamjenskih objekata) prilagođava se stvarnim mogućnostima prostora, okolnoj izgrađenosti i ambijentu, tada najmanja dopuštena udaljenost građevine do svih rubova građevne čestice iznosi 3,0 m, iznimno ako su susjedni objekti prislonjeni uz regulacijsku liniju javne prometne površine tada se i građevina javnih i društvenih djelatnosti može prisloniti uz taj spojni pravac susjednih objekata.

o. U slučaju da postojeće građevine formiraju ulični niz tada se i građevina javne i društvene namjene može izvesti kao ugrađeni objekt prislanjanjem svojih bočnih stranica uz postojeće građevine.

p. Udaljenost škole, dječjeg vrtića i jaslica od drugih stambenih, stambeno-poslovnih građevina, treba omogućiti dobru insolaciju.r. Najmanje dopuštene udaljenosti građevina od cestovnih prometnih koridora definirani su u poglavlju 1.4.4. "Udaljenost građevina od cestovnih prometnih koridora".

#### 4. izgrađenost građevne čestice

a. Najveći dopušteni koeficijent izgrađenosti (kig) građevnih čestica građevina stambene namjene (jednoobiteljskih, višeobiteljskih i višestambenih) iznosi 0,4.

b. Iznimno, unutar već izgrađenih i pretežito dovršenih dijelova naselja (područja s preko 60 % izgrađenih parcela), kod interpolacije novih stambenih građevina kao i izgradnje zamjenskih stambenih građevina, najveći dopušteni koeficijent izgrađenosti (kig) građevnih čestica iznosi 0,6.

c. Najveći dopušteni koeficijent izgrađenosti (kig) građevnih čestica građevina stambeno-poslovne namjene (poslovni prostor u okviru stambenog objekta) iznosi 0,5.

d. Iznimno, unutar već izgrađenih i pretežito dovršenih dijelova naselja (područja s preko 60 % izgrađenih parcela), kod interpolacije novih stambeno-poslovnih građevina kao i izgradnje zamjenskih stambeno-poslovnih građevina, najveći dopušteni koeficijent izgrađenosti (kig) građevnih čestica iznosi 0,75.

e. Najveći dopušteni koeficijent izgrađenosti (kig) građevnih čestica u slučaju kada se uz građevinu stambeno-poslovne namjene gradi poslovni objekt u zasebnom objektu na istoj građevnoj čestici iznosi 0,6.

f. Najveći dopušteni koeficijent izgrađenosti (kig) građevnih čestica u slučaju kada se uz višestambenu građevinu (stambena ili stambeno-poslovna) grade sadržaji javne namjene ili prostori za promet u mirovanju u okviru zasebnog objekta iznosi 0,6.

g. Iznimno, unutar već izgrađenih i pretežito dovršenih dijelova naselja (područja s preko 60 % izgrađenih parcela), kod interpolacije novih višestambenih građevina (stambena ili stambeno-poslovna) kao i izgradnje zamjenskih višestambenih građevina, kada se uz osnovne građevine grade sadržaji javne namjene ili prostori za promet u mirovanju u okviru zasebnog objekta, najveći dopušteni koeficijent izgrađenosti (kig) građevnih čestica iznosi 0,8.

h. Iznimno, najveći dopušteni koeficijent izgrađenosti (kig) građevnih čestica iznosi 0,8

ako se radi o zamjeni postojećeg objekta novim (u okvirima zatečenog gabarita), odnosno kod interpolacije unutar gusto izgrađenih dijelova naselja s izgrađenim susjednim objektima, kada se novi objekt gradi na postojećoj građevnoj čestici zatečene veličine koja zadovoljava sljedeće uvjete: za samostojeće građevine (najmanja površina građevne čestice iznosi 150 m<sup>2</sup>, a najmanja širina 10,0 m), za dvojne građevine (najmanja površina građevne čestice iznosi 125 m<sup>2</sup>, a najmanja širina 8,0 m), za skupne građevine (najmanja površina građevne čestice iznosi 75 m<sup>2</sup>, a najmanja širina 6,0 m), uz uvjet minimalnog odstojanja od javne prometne površine, sukladno susjednim objektima.

i. Najveći dopušteni koeficijent izgrađenosti (kig) građevnih čestica za poslovne građevine iznosi 0,60.

j. Za građevine ugostiteljske namjene primjenjuju se odredbe ovog Plana koje se odnose na osnovne stambeno-poslovne građevine.

k. Pješačke i kolne staze, parkirališta (otvorena ili natkrivena), cisterne za vodu, bunari, izdvojeni podzemni objekti, bazeni, igrališta i sportski tereni, pergole i brajde, te rezervoari za gorivo ili plin sa zaštitnim elementima, vrtni roštilji, uključivo terase i stepeništa s najvišom točkom 1,0 m iznad kote konačno uređenog terena ne uračunavaju se u izgrađenu površinu parcele.

l. Najveći dopušteni koeficijent izgrađenosti građevnih čestica građevina javne i društvene namjene iznosi 0,4.

m. Unutar pretežito izgrađenog područja naselja Okučani gradnja novih ili zahvati na postojećim građevinama javnih i društvenih djelatnosti (dogradnja, nadogradnja, sanacija-rekonstrukcija, izgradnja zamjenskih objekata) prilagođava se stvarnim mogućnostima prostora, okolnoj izgrađenosti i ambijentu, tada najveći dopušteni koeficijent izgrađenosti građevnih čestica iznosi 0,8.

n. Iznimno od prethodne podtočke, ako su okolne susjedne - kontaktne čestice minimalne širine 10,0 m i ako se sastoje od javnih urbanih površina (parkovi i pješačke površine) koje podržavaju funkciju društvenih djelatnosti, najveći dopušteni koeficijent izgrađenosti građevnih čestica iznosi 1,0.

o. Najveći dopušteni koeficijent izgrađenosti (kig) građevnih čestica građevina sportsko-rekreacijske namjene iznosi 0,4.

#### 5. iskoristivost građevne čestice

a. Najveći dopušteni koeficijent iskoristivosti (kis) građevnih čestica građevina sportsko-rekreacijske namjene iznosi 1,5.

#### 6. građevinska (bruto) površina građevina

a. Najmanja dopuštena tlocrtna površina stambene ili stambeno - poslovne građevine (obiteljske i višeobiteljske) iznosi: 60 m<sup>2</sup> ako se gradi kao slobodnostojeća, 50 m<sup>2</sup> ako se gradi kao dvojna (poluugrađena ili dio dvojnice), 40 m<sup>2</sup> ako se gradi kao skupna (ugrađena).

b. Za građevine ugostiteljske namjene primjenjuju se odredbe ovog Plana koje se odnose na osnovne stambeno-poslovne građevine.

#### 7. visina i broj etaža građevine

a. Najveći dopušteni broj etaža jednoobiteljskih i višeobiteljskih (stambenih ili stambeno-poslovnih) građevina je Po+P+2K+Pk/Uk (podrum + prizemlje + dva kata + potkrovlje/uvučeni kat), najveća dopuštena visina pročelja (H) iznosi: 5,5 m kod

jednoetažne građevine (P), 9,0 m kod dvoetažne građevine (P+1), 12,5 m kod troetažne građevine (P+2).

b. Najveći dopušteni broj etaža višestambenih (stambenih ili stambeno-poslovnih) građevina je  $P_0+P+2K+P_k/U_k$  (podrum + prizemlje + dva kata + potkrovlje/uvučeni kat), najveća dopuštena visina pročelja (H) iznosi: 9,0 m kod dvoetažne građevine (P+1), 12,5 m kod troetažne građevine (P+2).

c. Najveći dopušteni broj etaža poslovne građevine je  $P_0+P+2K+P_k/U_k$  (podrum + prizemlje + dva kata + potkrovlje/uvučeni kat), najveća dopuštena visina pročelja (H) iznosi 14,00 m, odnosno za objekte P+1 iznosi 10,00 m i mora biti oblikovno usklađena s namjenom građevine.

d. Najveći dopušteni broj etaža građevina javne i društvene je  $P_0+P+2K+P_k$  (podrum + prizemlje + dva kata + potkrovlje), najveća dopuštena visina pročelja (H) iznosi 13,0 m, pri čemu visina vjerskih objekata može biti i veća.

e. Za građevine ugostiteljske namjene primjenjuju se odredbe ovog Plana koje se odnose na osnovne stambeno-poslovne građevine.

f. Kod izgradnje dvojnih i skupnih građevina razlika visine između susjednih građevina moguća je samo kao rezultat nagiba zemljišta, pri čemu se dopušta pomak od maksimalno 1 etaže.

g. Najveći dopušteni broj etaža građevina sportsko-rekreacijske namjene je  $P_0/S+P+1K+P_k$  (podrum/suteren + prizemlje + jedan kat + potkrovlje) ovisno o nagibu terena, najveća dopuštena visina pročelja (H) iznosi 15,0 m.

#### 8. veličina građevine koja nije zgrada

a. Ne određuje se.

#### 9. uvjeti za oblikovanje građevine

a. Na stambenoj građevini ne smiju se graditi otvori prema susjednoj građevnoj čestici ako je ona izgrađena na udaljenosti manjoj od 3,0 m. Otvorima se ne smatraju se otvori s otvaranjem na otklop i visine parapeta 1,60 m s neprozirnim staklom, veličine do 60 x 60 cm, dijelovi zida od ugrađene staklene opeke u ravnini zida građevine, te fiksni ventilacijski otvori veličine do 30 x 30 cm.

b. Ventilacijski, koji služe za ventilaciju ugostiteljskih i drugih proizvodno-radnih sadržaja s intenzivnim mirisima i prašinom, trebaju se izvesti vertikalno iznad krovišta građevine.

c. U slučaju kada se osnovne građevine ili pomoćne građevine grade na poluugrađeni ili ugrađeni način moraju biti odijeljene vatrootpornim zidovima od građevina na koje su prislonjene na susjednim građevnim česticama.

d. Položaj krovnih ploha treba oblikovati tako da ne ugrožava okolne parcele/objekte ili javne površine svojim krovnim vodama i snijegom, ograničava se istak strehe do 0,50 m.

e. Krovišta su u pravilu kosa, nagiba  $35^\circ-45^\circ$ , a pokrov treba biti uobičajen za ovo podneblje i krajobrazna obilježja (biber i dr.). Izuzetno moguća je izvedba i drugih nagiba i pokrova u zonama koje ne predstavljaju interpolaciju u tradicionalni dio naselja zaštićen ili previđen za zaštitu ovim Planom.

f. Arhitektonsko oblikovanje građevina te građevinski materijali koji će se upotrebljavati moraju biti u skladu s uobičajenim načinom građenja na okolnom prostoru, uvažavajući krajobrazne karakteristike i vrijednosti.

g. Oblikovanje uličnog poteza treba postići s volumenima u odnosu stranica tlocrta objekta 1:2, te postavljanjem duže stranice paralelno s ulicom, pri čemu sljeme objekta u pravilu prati pružanje ulice, osim ako je zatečena izgradnja u naselju, odnosno predmetnom dijelu naselja, formirala potez ulice s objektima zabatom orijentiranim prema ulici i položajem sljemena okomito na ulični pravac.

h. Građevine koje se grade kao dvojne (poluugrađene) ili skupne (ugrađene) moraju s građevinom na koju su prislonjene činiti arhitektonsku cjelinu, a visinski pomak radi razlike u niveleti terena može iznositi najviše 1 etažu.

i. Sve poslovne građevine, ugostiteljsko-turističke te građevine javnih i društvenih djelatnosti, moraju svojim gabaritima i arhitektonskim oblikovanjem korespondirati s okolnom izgradnjom i mjesnom tradicijom, odnosno biti usklađene s uvjetima zaštite utvrđenim ovim ili konzervatorskim uvjetima (ako se grade u područjima pod zaštitom) ovog Plana.

j. Ako se poslovne građevine grade na međi ili prislanjaju na drugu zgradu, odnosno grade uz javnu prometnu površinu, moraju zadovoljiti uvjete vatrootpornosti i graditi se od vatrootpornog materijala.

k. Za građevine ugostiteljske namjene primjenjuju se odredbe ovog Plana koje se odnose na osnovne stambeno-poslovne građevine.

l. Građevine javne i društvene namjene treba oblikovati i graditi tako da budu sigurne od požara, elementarnih nepogoda i drugih opasnosti.

#### 10. uvjeti za uređenje građevne čestice, odnosno obuhvata zahvata u prostoru

a. Ulična ograda podiže se iza regulacijske linije u odnosu na javnu prometnu površinu. Kada se javna cesta koja prolazi kroz građevinsko područje uređuje kao ulica, udaljenost vanjskog ruba ulične ograde od osi ceste odredit će se prema posebnim uvjetima ovlaštene službe za ceste, ali ne manje od 6,0 m.

b. Ograda se može podizati prema ulici i na međi prema susjednim česticama. Na građevnim česticama ograde se postavljaju s unutrašnje strane međe.

c. Ulične ograde u pravilu su visine do 1,2 m u kombinaciji različitih materijala (kamen, beton, čelični profili, s kombinacijom zelenila i dr.), ali drugih materijala vodeći računa o lokalnom načinu oblikovanja, te uklapanju u urbani izgled naselja, a najveća dopuštena visina ograde iznosi 1,8 m.

d. Iznimno, ograde mogu biti više od 1,2 m odnosno 1,8 m, kada je to nužno radi pridržavanja terena (potporni zidovi), zaštite ili zbog načina korištenja građevine i površina (gospodarskih, sportskih, rekreacijskih i drugih), ali ne više od 2,50 m i u tom slučaju moraju se izvesti kao prozračne.

e. Kod izvedbe ogradnih zidova veće visine od 1,80 m (radi pridržavanja većih visinskih razlika u terenu) iste treba izvesti kaskadno s time da maksimalna visina pojedine kaskade ne pređe 2,20 m.

f. Ograde, pergole ili brajde, terase, stepeništa, pristupni put i potporni zidovi moraju se graditi tako da ne narušavaju izgled naselja, pri čemu se ne smije promijeniti prirodno ili postojeće oticanje oborinske vode na štetu susjednih čestica i građevina.

g. Ako se nasipavanjem čestice uz njezinu granicu pojavljuje visinska razlika prema prirodnom terenu susjedne čestice veća od 1,0 m potrebno je za takve radove ishoditi suglasnost vlasnika/korisnika susjedne čestice, pri čemu nasipavanje nije dozvoljeno ako je susjedni objekt lociran bliže od 3,0 m do granice čestice, odnosno ako se takovim

radovima mijenja stabilnost zemljišta ili prirodni tok oborinskih voda na štetu susjedne čestice/objekta.

h. Na građevnoj čestici potrebno je osigurati prihvaćanje oborinskih voda na terenu putem oborinskih kanala ili rigola s upuštanjem u teren putem upojnih bunara.

i. Najmanji udio prirodnog terena na građevnim česticama na kojoj se gradi poslovna građevina iznosi 20 % površine građevne čestice, a rubovi prema susjednim česticama moraju se urediti kao odgovarajući tamponi zaštitnog zelenila u skladu s uvjetima zaštite okoliša.

j. Za građevine ugostiteljske namjene primjenjuju se odredbe ovog Plana koje se odnose na osnovne stambeno-poslovne građevine.

k. Najmanji udio terena na građevnim česticama koji se uređuju kao ukrasne zelene površine (posebno prema javnoj površini), uključivo izvedbu pješačkih površina i terasa, te kolnih prometnih površina za pristup do objekta ili parkirališta-garaže na građevnoj čestici građevina javne i društvene namjene iznosi 20 % površine građevne čestice.

l. Najmanji udio prirodnog terena na građevnim česticama građevina javne i društvene namjene iznosi 10 % površine građevne čestice koji treba hortikulturno urediti, koristeći autohtoni biljni materijal.

#### 11. uvjeti za nesmetan pristup, kretanje, boravak i rad osoba smanjene pokretljivosti

a. Uvjeti za nesmetan pristup, kretanje, boravak i rad osoba smanjene pokretljivosti određuju se sukladno posebnim propisima.

#### 12. način i uvjeti priključenja građevne čestice, odnosno građevine na prometnu površinu i drugu infrastrukturu

a. Građevne čestice građevina koje se grade kao skupni (ugrađeni) objekti moraju uz stražnju granicu čestice imati osiguran prilazni put najmanje širine 3 m.

b. Najmanja dopuštena širina pristupa sa javne prometne površine do građevnih čestica na kojima se gradi poslovna građevina iznosi 5,0 m, s potrebnim parkirališnim prostorom unutar građevne čestice, a u okviru građevne čestice potrebno je osigurati ukupnu zaštitu od požara i eksplozije s obveznim pred tretmanom otpadnim voda.

c. Način i uvjeti priključenja građevne čestice, odnosno građevine na prometnu površinu i drugu infrastrukturu definirani su u poglavljima 1.4.5. "Način i uvjeti priključenja građevne čestice, odnosno građevine na prometnu površinu i drugu infrastrukturu" i 2. „Infrastrukturni sustavi“ ovog Plana.

d. Udaljenosti građevina od cestovnih prometnih koridora definirani su u poglavlju 1.4.4. "Udaljenost građevina od cestovnih prometnih koridora" ovog Plana.

#### 13. uvjeti za rekonstrukciju ili uklanjanje postojeće građevine

a. Postojeće građevine rekonstruiraju su prema istim uvjetima kao i za gradnju novih građevina, osim ako ovim Planom nije drugačije određeno.

b. Uvjeti za rekonstrukcija građevina čija je namjena protivna planiranoj namjeni propisani su u poglavlju 1.4.7. "Rekonstrukcija građevina čija je namjena protivna planiranoj namjeni".

#### 14. pravila provedbe za pomoćne građevine

a. U pomoćnim građevinama ne smiju se skladištiti niti upotrebljavati lakozapaljivi i eksplozivni materijali.

- b. Zasebne pomoćne građevine (garaža, spremište, ljetna kuhinja, kotlovnica, nadstrešnica, vrtna sjenica, bazen, roštilj, pomoćna građevina za smještaj spremnika za komunalni otpad, i sl.) treba obvezno locirati na stražnjem dijelu građevne čestice iza stambenog objekta, osim garaža koje se mogu graditi i uz javnu prometnu površinu.
- c. Ako se zasebne pomoćne građevine grade na međi ili prisanjaju na drugu zgradu, odnosno grade uz javnu prometnu površinu, moraju zadovoljiti uvjete vatrootpornosti i graditi se od vatrootpornog materijala.
- d. Najveći dopušteni broj etaža pomoćne građevine je prizemlje+tavan, najveća dopuštena visina nadozida tavana iznosi 0,60 m, najveća dopuštena ukupna visina (Huk) pomoćne građevine iznosi 7,0 m.
- e. Najmanja dopuštena udaljenost slobodnostojećih pomoćnih građevina od susjednih čestica iznosi 3,0 m, a iznimno 1,0 m.
- f. Najmanja dopuštena udaljenost slobodnostojećih pomoćnih građevina od građevine na susjednoj građevnoj čestici iznosi 4,0 m.
- g. Najmanja dopuštena udaljenost slobodnostojećih pomoćnih građevina (ako ostvaruju manji utjecaj na okoliš) od susjednih građevnih čestica iznosi 5,0 m.
- h. Najmanja dopuštena udaljenost slobodnostojećih pomoćnih građevina (ako su građene od drveta ili služe za spremanje suhe ljetine, drva i sl.) od stambene građevine na istoj građevnoj čestici iznosi 5,0 m, od stambene građevine na susjednoj građevnoj čestici iznosi 10,0 m.
- i. Najmanja dopuštena udaljenost garaže od regulacijskog pravca javne prometne površine iznosi 1,5 m u izgrađenom građevinskom području, odnosno 3,0 m u neizgrađenom građevinskom području.
- j. Ako se pomoćne građevine grade na poluotvoren način, potrebno ih je locirati s jedne strane uz susjednu zgradu ili vatrobрани zid, uz uvjet da nagib krovne plohe nije prema toj građevnoj čestici.
- k. Ako se pomoćne građevine grade na ugrađeni način, potrebno ih je locirati s dvije strane uz među susjednih čestica i izvesti s vatrobраниm zidom, uz uvjet da nagib krovnih ploha nije prema tim česticama.
- l. Najmanja dopuštena udaljenost pomoćne građevine koja ima otvore prema susjednoj čestici iznosi 3,0 m.
- m. Najmanja dopuštena udaljenost pomoćne građevine prema susjednoj čestici, ako je nagib krov pomoćna građevine nagnut prema toj čestici iznosi 3,0 m, a krov mora imati oluke i snjegobrane.
- n. Način i uvjeti priključenja građevne čestice, odnosno pomoćne građevine na prometnu površinu i drugu infrastrukturu definirani su u poglavlju 1.4.5. "Način i uvjeti priključenja građevne čestice, odnosno građevine na prometnu površinu i drugu infrastrukturu".
- o. Udaljenosti pomoćnih građevina od cestovnih prometnih koridora definirani su u poglavlju 1.4.4. "Udaljenost građevina od cestovnih prometnih koridora" i poglavlju 2. „Infrastrukturni sustavi“ ovog Plana.
15. pravila provedbe za prateće građevine druge namjene
- a. Najveća dopuštena izgrađena netto površina pratećih poslovnih građevina iznosi 850 m<sup>2</sup>.
- b. Sve prateće građevine moraju svojim gabaritima i arhitektonskim oblikovanjem korespondirati s okolnom izgradnjom i mjesnom tradicijom, odnosno biti usklađene s

uvjetima zaštite utvrđenim ovim ili konzervatorskim uvjetima (ako se grade u područjima pod zaštitom) ovog Plana.

c. Najmanja dopuštena površina građevne čestice kada se uz stambeno-poslovnu i poslovno-stambenu građevinu gradi prateća poslovna građevina na istoj građevnoj čestici iznosi: 800 m<sup>2</sup> u neizgrađenom dijelu građevinskog područja, 450 m<sup>2</sup> za interpolacije u izgrađenim dijelovima građevinskog područja naselja.

d. Prateće poslovne građevine moguće je locirati ispred stambenog objekta uz javnu prometnu površinu.

e. Ako se zasebne poslovne građevine grade na međi ili prislanjaju na drugu zgradu, odnosno grade uz javnu prometnu površinu, moraju zadovoljiti uvjete vatrootpornosti i graditi se od vatrootpornog materijala.

f. Najveći dopušteni broj etaža prateće poslovne građevine je Po+P+2K+Pk/Uk (podrum + prizemlje + dva kata + potkrovlje/uvučeni kat), najveća dopuštena visina pročelja (H) iznosi 14,00 m, odnosno za objekte P+1 iznosi 10,00 m i mora biti oblikovno usklađena s namjenom građevine.

g. Najmanja dopuštena udaljenost prateće poslovne građevine od regulacijskog pravca javno prometne površine iznosi: 10,0 m za nove zone izgradnje 10,0 m, 5,0 m za interpolacije u postojećim zonama, a izuzetno i manje ako se radi o sadržaju koji nije bučna djelatnost.

h. Najmanja dopuštena udaljenost prateće poslovne građevine od međa sa susjednim građevnim česticama iznosi: 3,0 m ako se radi o poslovnoj djelatnosti, 5,0 m ako se radi o ugostiteljsko-turističkoj djelatnosti.

i. Najveći dopušteni koeficijent izgrađenosti (kig) građevnih čestica ako se gradi prateća poslovna građevina iznosi 0,60.

j. Iznimno od prethodne podtočke, unutar već izgrađenih i pretežito dovršenih dijelova naselja (područja s preko 60 % izgrađenih parcela), kod interpolacije novih stambeno-poslovnih građevina kao i izgradnje zamjenskih stambeno-poslovnih građevina, kada se uz osnovne građevine grade sadržaji poslovne namjene u okviru zasebnog objekta, najveći dopušteni koeficijent izgrađenosti (kig) građevnih čestica iznosi 0,8.

k. Najmanji udio prirodnog terena na građevnim česticama na kojoj se gradi prateća poslovna građevina iznosi 20 % površine građevne čestice, a rubovi prema susjednim česticama moraju se urediti kao odgovarajući tamponi zaštitnog zelenila u skladu s uvjetima zaštite okoliša.

l. Najmanja dopuštena širina pristupa sa javne prometne površine do građevnih čestica na kojima se gradi prateća poslovna građevina iznosi 5,0 m, s potrebnim parkirališnim prostorom unutar građevne čestice, a u okviru građevne čestice potrebno je osigurati ukupnu zaštitu od požara i eksplozije s obveznim pred tretmanom otpadnim voda.

m. Građevine športsko rekreacijske namjene, kada se grade kao prateća namjena, moraju zadovoljavati sljedeće uvjete: Najveći dopušteni koeficijent izgrađenosti (kig) građevnih čestica iznosi 0,4, najveći dopušteni koeficijent iskoristivosti (kis) građevne čestice iznosi 1,5, najveći dopušteni broj etaža je Po/S+P+K+Pk (podrum/suteren + prizemlje + kat + potkrovlje), najveća dopuštena visina pročelja (H) iznosi 15,0 m.

n. Za građevine ugostiteljske namjene koje se samostalno grade kao prateća namjena primjenjuju se odredbe ovog Plana koje se odnose na osnovne stambeno-poslovne građevine.

o. Za gradnju građevina javne i društvene namjene kada se grade kao prateće građevine primjenjuju se uvjeti izgradnje koji su propisani za područje pravila provedbe oznake D.

p. Unutar pretežito izgrađenog područja naselja Okučani gradnja novih ili zahvati na postojećim građevinama javnih i društvenih djelatnosti (dogradnja, nadogradnja, sanacija-rekonstrukcija, izgradnja zamjenskih objekata) moraju se prilagođavati se stvarnim mogućnostima prostora, okolnoj izgrađenosti i ambijentu, te je tada najveći dopušteni broj etaža P+2 (prizemlje + dvije etaže), najveća dopuštena visina pročelja (H) iznosi 10,0 m (uz obavezno usuglašavanje s visinama neposrednih okolnih građevina, ali ne manje od P+1, ovisno o okolnim građevinama i uvjetima zaštite kulturnih dobara).

r. Uvjeti za gradnju radno-proizvodnih, zanatsko-servisnih i turističko-ugostiteljskih građevina u funkciji seoskog turizma, kao pratećih poslovnih građevina: najveća dopuštena dubina građevne čestice (od javne prometne površine do stražnje granice čestice) iznosi 200 m, najveća dopuštena površina građevne čestice iznosi 4.500 m<sup>2</sup>, najveći dopušteni koeficijent izgrađenosti (kig) građevnih čestica iznosi 0,33.

s. Najveći dopušteni koeficijent izgrađenosti (kig) građevnih čestica iznosi 0,3, a najveća dopuštena površina građevne čestice iznosi 3750 m<sup>2</sup> za slobodnostojeće građevine, 2400 m<sup>2</sup> za dvojne građevine, 1200 m<sup>2</sup> za skupne objekata, 6750 m<sup>2</sup> za grupe višestambenih objekata (slobodnostojećih ili bloka, kada se uz građevinu za stanovanje smještava poslovna građevina čija tehnologija, organizacija proizvodnog procesa te prometne potrebe zahtijevaju veću površinu, kada se uz stambenu građevinu organiziraju usluge iz ugostiteljsko-turističke djelatnosti, u slučaju izgradnje višestambenih objekata s pratećim sadržajima javne namjene, većih zelenih (parkovnih i rekreacionih) površina te objekata za promet u mirovanju.

t. Udaljenost građevina od cestovnih prometnih koridora definirani su u poglavlju 1.4.4. "Udaljenost građevina od cestovnih prometnih koridora".

u. Način i uvjeti priključenja građevne čestice, odnosno prateće građevine na prometnu površinu i drugu infrastrukturu određeni su u poglavlju 1.4.5. "Način i uvjeti priključenja građevne čestice, odnosno građevine na prometnu površinu i drugu infrastrukturu" ovog Plana i poglavlju 2. „Infrastrukturni sustavi“ ovog Plana.

## Članak 11.

### (1) Pravila provedbe za površinu označenu: D

#### 1. oblik i veličina građevne čestice i/ili obuhvat zahvata u prostoru

a. Najmanja dopuštena površina građevne čestice za gradnju građevina javne i društvene namjene iznosi 400 m<sup>2</sup> ili zatečena površina građevne čestice.

b. Unutar pretežito izgrađenog područja naselja Okučani, kada se gradnja novih ili zahvati na postojećim građevinama javnih i društvenih djelatnosti (dogradnja, nadogradnja, sanacija-rekonstrukcija, izgradnja zamjenskih objekata) prilagođava stvarnim mogućnostima prostora, okolnoj izgrađenosti i ambijentu, tada se može zadržati postojeća površina građevne čestice bez obzira na njezinu veličinu.

#### 2. namjena pojedinih građevina na građevnoj čestici ili unutar obuhvata zahvata u prostoru

a. Predmetne površine unutar pravila provedbe određenog oznakom D odnose se na površine javne i društvene namjene (D). Na predmetnim površinama dozvoljeno je graditi građevine navedene u članku 1. ovih Odredbi, osim ako ovim člankom nije drugačije određeno.

- b. Uz ovu primarnu namjenu dopušteno je uređivati i graditi sadržaje sljedeće sekundarne namjene: sportsko-rekreacijske građevine i igrališta (Rs) i sportsko-rekreacijske površine i igrališta na otvorenom (Rr).
- c. U građevinama javne i društvene namjene ne smiju odlagati lako zapaljive ili eksplozivne tvari.
3. smještaj jedne ili više građevina na građevnoj čestici i/ili unutar obuhvata zahvata u prostoru
- a. Najmanja dopuštena udaljenost građevine sa sadržajima društvenih djelatnosti od rubova građevne čestice iznosi 3,0 m, a od granice prema javnoj prometnoj površini iznosi 5,0 m.
- b. Unutar pretežito izgrađenog područja naselja Okučani gradnja novih ili zahvati na postojećim građevinama javnih i društvenih djelatnosti (dogradnja, nadogradnja, sanacija-rekonstrukcija, izgradnja zamjenskih objekata) prilagođava se stvarnim mogućnostima prostora, okolnoj izgrađenosti i ambijentu, tada najmanja dopuštena udaljenost građevine do svih rubova građevne čestice iznosi 3,0 m, iznimno ako su susjedni objekti prislonjeni uz regulacijsku liniju javne prometne površine tada se i građevina javnih i društvenih djelatnosti može prisloniti uz taj spojni pravac susjednih objekata.
- c. U slučaju da postojeće građevine formiraju ulični niz tada se i građevina javne i društvene namjene može izvesti kao ugrađeni objekt prislanjanjem svojih bočnih stranica uz postojeće građevine.
- d. Udaljenost škole, dječjeg vrtića i jaslica od drugih stambenih, stambeno-poslovnih građevina, treba omogućiti dobru insolaciju.
- e. Najmanje dopuštene udaljenosti građevina od cestovnih prometnih koridora definirani su u poglavlju 1.4.4. "Udaljenost građevina od cestovnih prometnih koridora".
4. izgrađenost građevne čestice
- a. Najveći dopušteni koeficijent izgrađenosti građevnih čestica građevina javne i društvene namjene iznosi 0,4.
- b. Unutar pretežito izgrađenog područja naselja Okučani gradnja novih ili zahvati na postojećim građevinama javnih i društvenih djelatnosti (dogradnja, nadogradnja, sanacija-rekonstrukcija, izgradnja zamjenskih objekata) prilagođava se stvarnim mogućnostima prostora, okolnoj izgrađenosti i ambijentu, tada najveći dopušteni koeficijent izgrađenosti građevnih čestica iznosi 0,8.
- c. Iznimno od prethodne podtočke, ako su okolne susjedne - kontaktne čestice minimalne širine 10,0 m i ako se sastoje od javnih urbanih površina (parkovi i pješačke površine) koje podržavaju funkciju društvenih djelatnosti, najveći dopušteni koeficijent izgrađenosti građevnih čestica iznosi 1,0.
5. iskoristivost građevne čestice
- a. Ne određuje se.
6. građevinska (bruto) površina građevina
- a. Ne određuje se.
7. visina i broj etaža građevine
- a. Najveći dopušteni broj etaža građevina javne i društvene je Po+P+2K+Pk (podrum + prizemlje + dva kata + potkrovlje), najveća dopuštena visina pročelja (H) iznosi 13,0 m, pri čemu visina vjerskih objekata može biti i veća.

8. veličina građevine koja nije zgrada
  - a. Ne određuje se.
9. uvjeti za oblikovanje građevine
  - a. Građevine javne i društvene namjene treba oblikovati i graditi tako da budu sigurne od požara, elementarnih nepogoda i drugih opasnosti.
10. uvjeti za uređenje građevne čestice, odnosno obuhvata zahvata u prostoru
  - a. Najmanji udio terena na građevnim česticama koji se uređuju kao ukrasne zelene površine (posebno prema javnoj površini), uključivo izvedbu pješačkih površina i terasa, te kolnih prometnih površina za pristup do objekta ili parkirališta-garaže na građevnoj čestici građevina javne i društvene namjene iznosi 20 % površine građevne čestice.
  - b. Najmanji udio prirodnog terena na građevnim česticama građevina javne i društvene namjene iznosi 10 % površine građevne čestice koji treba hortikulturno urediti, koristeći autohtoni biljni materijal.
11. uvjeti za nesmetan pristup, kretanje, boravak i rad osoba smanjene pokretljivosti
  - a. Uvjeti za nesmetan pristup, kretanje, boravak i rad osoba smanjene pokretljivosti određuju se sukladno posebnim propisima.
12. način i uvjeti priključenja građevne čestice, odnosno građevine na prometnu površinu i drugu infrastrukturu
  - a. Način i uvjeti priključenja građevne čestice, odnosno građevine na prometnu površinu i drugu infrastrukturu definirani su u poglavljima 1.4.5. "Način i uvjeti priključenja građevne čestice, odnosno građevine na prometnu površinu i drugu infrastrukturu" i 2. „Infrastrukturni sustavi“ ovog Plana.
  - b. Udaljenosti građevina od cestovnih prometnih koridora definirani su u poglavlju 1.4.4. "Udaljenost građevina od cestovnih prometnih koridora" ovog Plana.
13. uvjeti za rekonstrukciju ili uklanjanje postojeće građevine
  - a. Postojeće građevine rekonstruiraju su prema istim uvjetima kao i za gradnju novih građevina, osim ako ovim Planom nije drugačije određeno.
  - b. Uvjeti za rekonstrukcija građevina čija je namjena protivna planiranoj namjeni propisani su u poglavlju 1.4.7. "Rekonstrukcija građevina čija je namjena protivna planiranoj namjeni".
14. pravila provedbe za pomoćne građevine
  - a. Način i uvjeti priključenja građevne čestice, odnosno pomoćne građevine na prometnu površinu i drugu infrastrukturu definirani su u poglavlju 1.4.5. "Način i uvjeti priključenja građevne čestice, odnosno građevine na prometnu površinu i drugu infrastrukturu".
  - b. Udaljenosti pomoćnih građevina od cestovnih prometnih koridora definirani su u poglavlju 1.4.4. "Udaljenost građevina od cestovnih prometnih koridora" i poglavlju 2. „Infrastrukturni sustavi“ ovog Plana.
15. pravila provedbe za prateće građevine druge namjene
  - a. Građevine športsko rekreacijske namjene, kada se grade kao prateća namjena, moraju zadovoljavati sljedeće uvjete: Najveći dopušteni koeficijent izgrađenosti (kig) građevnih čestica iznosi 0,4, najveći dopušteni koeficijent iskoristivosti (kis) građevne čestice iznosi 1,5, najveći dopušteni broj etaža je  $Po/S+P+K+Pk$  (podrum/suteren + prizemlje + kat + potkrovlje), najveća dopuštena visina pročelja (H) iznosi 15,0 m.

b. Udaljenost građevina od cestovnih prometnih koridora definirani su u poglavlju 1.4.4. "Udaljenost građevina od cestovnih prometnih koridora".

c. Način i uvjeti priključenja građevne čestice, odnosno prateće građevine na prometnu površinu i drugu infrastrukturu određeni su u poglavlju 1.4.5. "Način i uvjeti priključenja građevne čestice, odnosno građevine na prometnu površinu i drugu infrastrukturu" ovog Plana i poglavlju 2. „Infrastrukturni sustavi“ ovog Plana. Članak 12.

(1) Pravila provedbe za površinu označenu: E

1. oblik i veličina građevne čestice i/ili obuhvat zahvata u prostoru

a. Najmanja površina građevne čestice za gradnju građevina unutar utvrđenih eksploatacijskih polja određuje se posebnim elaboratom na temelju istražnih radova, preporučuje se da najmanje iznosi 2000 m<sup>2</sup>, ali izuzetno može biti i manja.

2. namjena pojedinih građevina na građevnoj čestici ili unutar obuhvata zahvata u prostoru

a. Predmetne površine unutar pravila provedbe određenog oznakom E odnose se na površine za eksploataciju mineralnih sirovina (E). Na predmetnim površinama dozvoljeno je graditi građevine navedene u članku 1. ovih Odredbi, osim ako ovim člankom nije drugačije određeno.

b. Eksploatiranje mineralnih sirovina (kamen) na području općine Okučani (lokacije Buk, Fukinac i Starča) vremenski je ograničena djelatnost, koja mora biti usmjerena na privođenje prostora konačnim i za okoliš prihvatljivim namjenama. Dodatni uvjeti za izradu dokumentacije za gradnju građevina unutar ovog pravila provedbe, osim onih propisanim odredbama ovog Plana, temeljiti će se na programima/projektima korištenja i saniranja eksploatacijskog područja.

c. Na površinama unutar ovog područja pravila provedbe dozvoljeno je gradnja reciklažnog dvorišta za građevinski otpad.

d. Na površinama unutar ovog područja pravila provedbe dopuštena je gradnja samo onih građevina čija djelatnost neće ugrožavati okoliš, a sve građevine moraju biti građene tako da se spriječi izazivanje požara, eksplozije, ekoincidenta.

3. smještaj jedne ili više građevina na građevnoj čestici i/ili unutar obuhvata zahvata u prostoru

a. Najmanja dopuštena udaljenost građevine od međa susjednih građevnih čestica iznosi 10,0 m.

b. Eksploziv i eksplozivna sredstva treba uskladištiti na način i udaljenostima koji ne ugrožavaju korisnike prostora, a u skladu s uvjetima ovlaštene policijske uprave.

c. Pri projektiranju te odabiru tehnologija za djelatnosti što se obavljaju u gospodarskim zonama, uvjetuju se zakonom propisane sigurnosne mjere udaljenosti te mjere za zaštitu okoliša.

d. Najmanje dopuštene udaljenosti građevina od cestovnih prometnih koridora definirani su u poglavlju 1.4.4. "Udaljenost građevina od cestovnih prometnih koridora".

4. izgrađenost građevne čestice

a. Ne određuje se.

5. iskoristivost građevne čestice

a. Ne određuje se.

6. građevinska (bruto) površina građevina

- a. Najveća dopuštena građevinska (bruto) površina, skupna površina svih građevina, iznosi 1500 m<sup>2</sup>.
  - b. Najveća dopuštena bruto građevinska površina pojedine građevine unutar eksploatacijskog polja iznosi 500,00 m<sup>2</sup>.
7. visina i broj etaža građevine
- a. Najveći dopušteni broj etaža proizvodne građevine je Po+P+ Pk (podrum + prizemlje + potkrovlje), najveća dopuštena visina pročelja (H) iznosi 8,0 m.
  - b. Najveći dopušteni broj etaža poslovne građevine je Po+P+2K+Pk/Uk (podrum + prizemlje + dva kata + potkrovlje/uvučeni kat), najveća dopuštena visina pročelja (H) iznosi 12,0 m.
  - c. Iznimno, ako to zahtijeva tehnološki proces, dio građevine (do 50 % ukupne tlocrtno površine), može biti i viši od navedenog (dimnjaci, silosi i si.) i tada najveća dopuštena ukupna visina (Huk) iznosi 25,0 m.
8. veličina građevine koja nije zgrada
- a. Ne određuje se.
9. uvjeti za oblikovanje građevine
- a. Krovništa građevina mogu biti kosa, ravna ili bačvasta.
  - b. Oblikovanje građevina, vrsta pokrova, te nagibi i broj streha trebaju biti u skladu s namjenom, funkcijom i područnom oblikovnom tradicijom.
10. uvjeti za uređenje građevne čestice, odnosno obuhvata zahvata u prostoru
- a. Na građevnim česticama treba osigurati protupožarni put i priključak do izgrađene javno prometne površine (ako nije locirana uz postojeću javnu prometnu površinu) najmanje širine kolnika tog priključka od 5,0 m.
  - b. Na građevnoj čestici ili uz javnu prometnu površinu potrebno je osigurati prostor za parkiranje vozila.
  - c. Najmanji udio prirodnog terena na građevnim česticama iznosi 20 % površine građevne čestice koji je potrebno ozeleniti.
11. uvjeti za nesmetan pristup, kretanje, boravak i rad osoba smanjene pokretljivosti
- a. Uvjeti za nesmetan pristup, kretanje, boravak i rad osoba smanjene pokretljivosti određuju se sukladno posebnim propisima.
12. način i uvjeti priključenja građevne čestice, odnosno građevine na prometnu površinu i drugu infrastrukturu
- a. Udaljenosti građevina od cestovnih prometnih koridora definirani su u poglavlju 1.4.4. "Udaljenost građevina od cestovnih prometnih koridora" ovog Plana.
  - b. Prometno-infrastrukturna opremljenost predmetnog prostora obuhvaća: pristupni put do javne prometne površine širine najmanje 5,0 m, priključak na mrežu elektroopskrbe, vodoopskrba se rješava iz lokalnih izvora, zbrinjavanje otpadnih voda rješava se putem nepropusne sabirne jame (pražnjenje s komunalnim vozilom), oborinske vode trebaju se pročistiti na separatorima ulja masti (posebno ako postoji opasnost zagađenja mašinskim uljima mastima).
13. uvjeti za rekonstrukciju ili uklanjanje postojeće građevine
- a. Postojeće građevine rekonstruiraju su prema istim uvjetima kao i za gradnju novih

građevina, osim ako ovim Planom nije drugačije određeno.

b. Uvjeti za rekonstrukcija građevina čija je namjena protivna planiranoj namjeni propisani su u poglavlju 1.4.7. "Rekonstrukcija građevina čija je namjena protivna planiranoj namjeni".

#### 14. pravila provedbe za pomoćne građevine

a. Način i uvjeti priključenja građevne čestice, odnosno pomoćne građevine na prometnu površinu i drugu infrastrukturu definirani su u poglavlju 1.4.5. "Način i uvjeti priključenja građevne čestice, odnosno građevine na prometnu površinu i drugu infrastrukturu".

b. Udaljenosti pomoćnih građevina od cestovnih prometnih koridora definirani su u poglavlju 1.4.4. "Udaljenost građevina od cestovnih prometnih koridora" i poglavlju 2. „Infrastrukturni sustavi“ ovog Plana.

#### 15. pravila provedbe za prateće građevine druge namjene

a. Ne određuje se.

### Članak 13.

#### (1) Pravila provedbe za površinu označenu: KS3

##### 1. oblik i veličina građevne čestice i/ili obuhvat zahvata u prostoru

a. Ne određuje se.

##### 2. namjena pojedinih građevina na građevnoj čestici ili unutar obuhvata zahvata u prostoru

a. Predmetne površine unutar pravila provedbe određenog oznakom KS3 odnose se na površine komunalno-servisne namjene - građevni otpad (KS3). Na predmetnim površinama dozvoljeno je graditi građevine navedene u članku 1. ovih Odredbi, osim ako ovim člankom nije drugačije određeno.

b. Na površinama unutar ovog područja pravila provedbe dopuštena je gradnja samo onih građevina čija djelatnost neće ugrožavati okoliš, a sve građevine moraju biti građene tako da se spriječi izazivanje požara, eksplozije, ekoincidenta.

##### 3. smještaj jedne ili više građevina na građevnoj čestici i/ili unutar obuhvata zahvata u prostoru

a. Najmanja dopuštena udaljenost građevine od međa susjednih građevnih čestica iznosi 10,0 m.

b. Pri projektiranju te odabiru tehnologija za djelatnosti što se obavljaju u gospodarskim zonama, uvjetuju se zakonom propisane sigurnosne mjere udaljenosti te mjere za zaštitu okoliša.

c. Najmanje dopuštene udaljenosti građevina od cestovnih prometnih koridora definirani su u poglavlju 1.4.4. "Udaljenost građevina od cestovnih prometnih koridora".

##### 4. izgrađenost građevne čestice

a. Najveći dopušteni koeficijent izgrađenosti (kig) građevnih čestica iznosi 0,6.

b. Najmanji dopušteni koeficijent izgrađenosti građevnih čestica iznosi 0,1.

##### 5. iskoristivost građevne čestice

a. Ne određuje se.

##### 6. građevinska (bruto) površina građevina

a. Ne određuje se.

## 7. visina i broj etaža građevine

- a. Najveći dopušteni broj etaža proizvodne građevine je Po+P+ Pk (podrum + prizemlje + potkrovlje), najveća dopuštena visina pročelja (H) iznosi 8,0 m.
- b. Najveći dopušteni broj etaža poslovne građevine je Po+P+2K+Pk/Uk (podrum + prizemlje + dva kata + potkrovlje/uvučeni kat), najveća dopuštena visina pročelja (H) iznosi 12,0 m.
- c. Iznimno, ako to zahtijeva tehnološki proces, dio građevine (do 50 % ukupne tlocrtno površine), može biti i viši od navedenog (dimnjaci, silosi i si.) i tada najveća dopuštena ukupna visina (Huk) iznosi 25,0 m.

## 8. veličina građevine koja nije zgrada

- a. Ne određuje se.

## 9. uvjeti za oblikovanje građevine

- a. Krovništa građevina mogu biti kosa, ravna ili bačvasta.
- b. Oblikovanje građevina, vrsta pokrova, te nagibi i broj streha trebaju biti u skladu s namjenom, funkcijom i područnom oblikovnom tradicijom.

## 10. uvjeti za uređenje građevne čestice, odnosno obuhvata zahvata u prostoru

- a. Na građevnim česticama treba osigurati protupožarni put i priključak do izgrađene javno prometne površine (ako nije locirana uz postojeću javnu prometnu površinu) najmanje širine kolnika tog priključka od 5,0 m.
- b. Na građevnoj čestici ili uz javnu prometnu površinu potrebno je osigurati prostor za parkiranje vozila.
- c. Najmanji udio prirodnog terena na građevnim česticama iznosi 20 % površine građevne čestice koji je potrebno ozeleniti.

## 11. uvjeti za nesmetan pristup, kretanje, boravak i rad osoba smanjene pokretljivosti

- a. Uvjeti za nesmetan pristup, kretanje, boravak i rad osoba smanjene pokretljivosti određuju se sukladno posebnim propisima.

## 12. način i uvjeti priključenja građevne čestice, odnosno građevine na prometnu površinu i drugu infrastrukturu

- a. Način i uvjeti priključenja građevne čestice, odnosno građevine na prometnu površinu i drugu infrastrukturu definirani su u poglavljima 1.4.5. "Način i uvjeti priključenja građevne čestice, odnosno građevine na prometnu površinu i drugu infrastrukturu" i 2. „Infrastrukturni sustavi“ ovog Plana.
- b. Udaljenosti građevina od cestovnih prometnih koridora definirani su u poglavlju 1.4.4. "Udaljenost građevina od cestovnih prometnih koridora" ovog Plana.

## 13. uvjeti za rekonstrukciju ili uklanjanje postojeće građevine

- a. Postojeće građevine rekonstruiraju su prema istim uvjetima kao i za gradnju novih građevina, osim ako ovim Planom nije drugačije određeno.
- b. Uvjeti za rekonstrukcija građevina čija je namjena protivna planiranoj namjeni propisani su u poglavlju 1.4.7. "Rekonstrukcija građevina čija je namjena protivna planiranoj namjeni".

## 14. pravila provedbe za pomoćne građevine

- a. Način i uvjeti priključenja građevne čestice, odnosno pomoćne građevine na prometnu

površinu i drugu infrastrukturu definirani su u poglavlju 1.4.5. "Način i uvjeti priključenja građevne čestice, odnosno građevine na prometnu površinu i drugu infrastrukturu".

b. Udaljenosti pomoćnih građevina od cestovnih prometnih koridora definirani su u poglavlju 1.4.4. "Udaljenost građevina od cestovnih prometnih koridora" i poglavlju 2. „Infrastrukturni sustavi“ ovog Plana.

15. pravila provedbe za prateće građevine druge namjene

a. Ne određuje se.

Članak 14.

(1) Pravila provedbe za površinu označenu: T1

1. oblik i veličina građevne čestice i/ili obuhvat zahvata u prostoru

a. Ne određuje se.

2. namjena pojedinih građevina na građevnoj čestici ili unutar obuhvata zahvata u prostoru

a. Predmetne površine unutar pravila provedbe određenog oznakom T1 odnose se na površine ugostiteljsko-turističke namjene (u građevinskom području naselja) (T1). Na predmetnim površinama dozvoljeno je graditi građevine navedene u članku 1. ovih Odredbi, osim ako ovim člankom nije drugačije određeno.

b. Na površinama unutar ovog područja pravila provedbe dopušteno je dio pratećih zelenih površina urediti kao voćnjake i vinograde.

3. smještaj jedne ili više građevina na građevnoj čestici i/ili unutar obuhvata zahvata u prostoru

a. Najmanje dopuštene udaljenosti građevina od cestovnih prometnih koridora definirani su u poglavlju 1.4.4. "Udaljenost građevina od cestovnih prometnih koridora".

4. izgrađenost građevne čestice

a. Najveći dopušteni koeficijent izgrađenosti (kig) građevnih čestica građevina ugostiteljsko-turističke namjene iznosi 0,4.

5. iskoristivost građevne čestice

a. Najveći dopušteni koeficijent iskoristivosti (kis) građevnih čestica građevina ugostiteljsko-turističke namjene iznosi 0,8.

6. građevinska (bruto) površina građevina

a. Ne određuje se.

7. visina i broj etaža građevine

a. Najveći dopušteni broj etaža ugostiteljsko - turističke građevine je može biti najviše  $P_0 + P + 2K + P_k / U_k$  (podrum + prizemlje + dva kata + potkrovlje/uvučeni kat).

8. veličina građevine koja nije zgrada

a. Ne određuje se.

9. uvjeti za oblikovanje građevine

a. Krovišta su u pravilu kosa, nagiba  $35^\circ - 45^\circ$ , a pokrov treba biti uobičajen za ovo podneblje i krajobrazna obilježja (biber i dr.), iznimno, moguća je izvedba i drugih nagiba i pokrova u zonama koje ne predstavljaju interpolaciju u tradicionalni dio naselja zaštićen ili previđen za zaštitu ovim Planom.

10. uvjeti za uređenje građevne čestice, odnosno obuhvata zahvata u prostoru
  - a. Ne određuje se.
11. uvjeti za nesmetan pristup, kretanje, boravak i rad osoba smanjene pokretljivosti
  - a. Uvjeti za nesmetan pristup, kretanje, boravak i rad osoba smanjene pokretljivosti određuju se sukladno posebnim propisima.
12. način i uvjeti priključenja građevne čestice, odnosno građevine na prometnu površinu i drugu infrastrukturu
  - a. Način i uvjeti priključenja građevne čestice, odnosno građevine na prometnu površinu i drugu infrastrukturu definirani su u poglavljima 1.4.5. "Način i uvjeti priključenja građevne čestice, odnosno građevine na prometnu površinu i drugu infrastrukturu" i 2. „Infrastrukturni sustavi“ ovog Plana.
  - b. Udaljenosti građevina od cestovnih prometnih koridora definirani su u poglavlju 1.4.4. "Udaljenost građevina od cestovnih prometnih koridora" ovog Plana.
13. uvjeti za rekonstrukciju ili uklanjanje postojeće građevine
  - a. Postojeće građevine rekonstruiraju su prema istim uvjetima kao i za gradnju novih građevina, osim ako ovim Planom nije drugačije određeno.
  - b. Uvjeti za rekonstrukcija građevina čija je namjena protivna planiranoj namjeni propisani su u poglavlju 1.4.7. "Rekonstrukcija građevina čija je namjena protivna planiranoj namjeni".
14. pravila provedbe za pomoćne građevine
  - a. Način i uvjeti priključenja građevne čestice, odnosno pomoćne građevine na prometnu površinu i drugu infrastrukturu definirani su u poglavlju 1.4.5. "Način i uvjeti priključenja građevne čestice, odnosno građevine na prometnu površinu i drugu infrastrukturu".
  - b. Udaljenosti pomoćnih građevina od cestovnih prometnih koridora definirani su u poglavlju 1.4.4. "Udaljenost građevina od cestovnih prometnih koridora" i poglavlju 2. „Infrastrukturni sustavi“ ovog Plana.
15. pravila provedbe za prateće građevine druge namjene
  - a. Građevine športsko rekreacijske namjene, kada se grade kao prateća namjena, moraju zadovoljavati sljedeće uvjete: Najveći dopušteni koeficijent izgrađenosti (kig) građevnih čestica iznosi 0,4, najveći dopušteni koeficijent iskoristivosti (kis) građevne čestice iznosi 1,5, najveći dopušteni broj etaža je Po/S+P+K+Pk (podrum/suteren + prizemlje + kat + potkrovlje), najveća dopuštena visina pročelja (H) iznosi 15,0 m.
  - b. Udaljenost građevina od cestovnih prometnih koridora definirani su u poglavlju 1.4.4. "Udaljenost građevina od cestovnih prometnih koridora".
  - c. Način i uvjeti priključenja građevne čestice, odnosno prateće građevine na prometnu površinu i drugu infrastrukturu određeni su u poglavlju 1.4.5. "Način i uvjeti priključenja građevne čestice, odnosno građevine na prometnu površinu i drugu infrastrukturu" ovog Plana i poglavlju 2. „Infrastrukturni sustavi“ ovog Plana.

#### Članak 15.

##### (1) Pravila provedbe za površinu označenu: T2

1. oblik i veličina građevne čestice i/ili obuhvat zahvata u prostoru
  - a. Ne određuje se.

2. namjena pojedinih građevina na građevnoj čestici ili unutar obuhvata zahvata u prostoru
  - a. Predmetne površine unutar pravila provedbe određenog oznakom T2 odnose se na površine ugostiteljsko-turističke namjene (u izdvojenom građevinskom području izvan naselja) – s gradnjom smještajnih građevina (T2). Na predmetnim površinama dozvoljeno je graditi građevine navedene u članku 1. ovih Odredbi, osim ako ovim člankom nije drugačije određeno.
  - b. Na površinama unutar ovog područja pravila provedbe dopušteno je dio pratećih zelenih površina urediti kao voćnjake i vinograde.
3. smještaj jedne ili više građevina na građevnoj čestici i/ili unutar obuhvata zahvata u prostoru
  - a. Najmanje dopuštene udaljenosti građevina od cestovnih prometnih koridora definirani su u poglavlju 1.4.4. "Udaljenost građevina od cestovnih prometnih koridora".
4. izgrađenost građevne čestice
  - a. Najveći dopušteni koeficijent izgrađenosti (kig) građevnih čestica građevina ugostiteljsko-turističke namjene iznosi 0,4.
5. iskoristivost građevne čestice
  - a. Najveći dopušteni koeficijent iskoristivosti (kis) građevnih čestica građevina ugostiteljsko-turističke namjene iznosi 0,8.
6. građevinska (bruto) površina građevina
  - a. Ne određuje se.
7. visina i broj etaža građevine
  - a. Najveći dopušteni broj etaža ugostiteljsko -turističke građevine je može biti najviše Po+P+2K+Pk/Uk (podrum + prizemlje + dva kata + potkrovlje/uvučeni kat).
8. veličina građevine koja nije zgrada
  - a. Ne određuje se.
9. uvjeti za oblikovanje građevine
  - a. Krovišta su u pravilu kosa, nagiba 35°-45°, a pokrov treba biti uobičajen za ovo podneblje i krajobrazna obilježja (biber i dr.), iznimno, moguća je izvedba i drugih nagiba i pokrova u zonama koje ne predstavljaju interpolaciju u tradicionalni dio naselja zaštićen ili previđen za zaštitu ovim Planom.
10. uvjeti za uređenje građevne čestice, odnosno obuhvata zahvata u prostoru
  - a. Ne određuje se.
11. uvjeti za nesmetan pristup, kretanje, boravak i rad osoba smanjene pokretljivosti
  - a. Uvjeti za nesmetan pristup, kretanje, boravak i rad osoba smanjene pokretljivosti određuju se sukladno posebnim propisima.
12. način i uvjeti priključenja građevne čestice, odnosno građevine na prometnu površinu i drugu infrastrukturu
  - a. Način i uvjeti priključenja građevne čestice, odnosno građevine na prometnu površinu i drugu infrastrukturu definirani su u poglavljima 1.4.5. "Način i uvjeti priključenja građevne čestice, odnosno građevine na prometnu površinu i drugu infrastrukturu" i 2. „Infrastrukturni sustavi“ ovog Plana.
  - b. Udaljenosti građevina od cestovnih prometnih koridora definirani su u poglavlju 1.4.4. "Udaljenost građevina od cestovnih prometnih koridora" ovog Plana.

13. uvjeti za rekonstrukciju ili uklanjanje postojeće građevine
  - a. Postojeće građevine rekonstruiraju su prema istim uvjetima kao i za gradnju novih građevina, osim ako ovim Planom nije drugačije određeno.
  - b. Uvjeti za rekonstrukcija građevina čija je namjena protivna planiranoj namjeni propisani su u poglavlju 1.4.7. "Rekonstrukcija građevina čija je namjena protivna planiranoj namjeni".
14. pravila provedbe za pomoćne građevine
  - a. Način i uvjeti priključenja građevne čestice, odnosno pomoćne građevine na prometnu površinu i drugu infrastrukturu definirani su u poglavlju 1.4.5. "Način i uvjeti priključenja građevne čestice, odnosno građevine na prometnu površinu i drugu infrastrukturu".
  - b. Udaljenosti pomoćnih građevina od cestovnih prometnih koridora definirani su u poglavlju 1.4.4. "Udaljenost građevina od cestovnih prometnih koridora" i poglavlju 2. „Infrastrukturni sustavi“ ovog Plana.
15. pravila provedbe za prateće građevine druge namjene
  - a. Građevine športsko rekreacijske namjene, kada se grade kao prateća namjena, moraju zadovoljavati sljedeće uvjete: Najveći dopušteni koeficijent izgrađenosti (kig) građevnih čestica iznosi 0,4, najveći dopušteni koeficijent iskoristivosti (kis) građevne čestice iznosi 1,5, najveći dopušteni broj etaža je Po/S+P+K+Pk (podrum/suteren + prizemlje + kat + potkrovlje), najveća dopuštena visina pročelja (H) iznosi 15,0 m.
  - b. Udaljenost građevina od cestovnih prometnih koridora definirani su u poglavlju 1.4.4. "Udaljenost građevina od cestovnih prometnih koridora".
  - c. Način i uvjeti priključenja građevne čestice, odnosno prateće građevine na prometnu površinu i drugu infrastrukturu određeni su u poglavlju 1.4.5. "Način i uvjeti priključenja građevne čestice, odnosno građevine na prometnu površinu i drugu infrastrukturu" ovog Plana i poglavlju 2. „Infrastrukturni sustavi“ ovog Plana.

#### Članak 16.

##### (1) Pravila provedbe za površinu označenu: R2

1. oblik i veličina građevne čestice i/ili obuhvat zahvata u prostoru
  - a. Ne određuje se.
2. namjena pojedinih građevina na građevnoj čestici ili unutar obuhvata zahvata u prostoru
  - a. Predmetne površine unutar pravila provedbe određenog oznakom R2 odnose se na površine sportsko-rekreacijske namjene – sportske građevine i centri (R2). Na predmetnim površinama dozvoljeno je graditi građevine navedene u članku 1. ovih Odredbi, osim ako ovim člankom nije drugačije određeno.
  - b. Na površinama unutar ovog područja pravila provedbe dopuštena je gradnja u zatvorenim prostorima ugostiteljskih i trgovačkih sadržaja kao sadržaja prateće namjene, samo uz uvjet da ukupna površina pratećih ugostiteljskih i trgovačkih sadržaja u zatvorenim prostorima može iznositi najviše 20 % površine otvorenih športskih igrališta i 40 % građevinske brutto površine zatvorenih športskih dvorana.
3. smještaj jedne ili više građevina na građevnoj čestici i/ili unutar obuhvata zahvata u prostoru
  - a. Najmanje dopuštene udaljenosti građevina od cestovnih prometnih koridora definirani su u poglavlju 1.4.4. "Udaljenost građevina od cestovnih prometnih koridora".

4. izgrađenost građevne čestice
  - a. Najveći dopušteni koeficijent izgrađenosti (kig) građevnih čestica građevina sportsko-rekreacijske namjene iznosi 0,4.
5. iskoristivost građevne čestice
  - a. Najveći dopušteni koeficijent iskoristivosti (kis) građevnih čestica građevina sportsko-rekreacijske namjene iznosi 1,5.
6. građevinska (bruto) površina građevina
  - a. Ne određuje se.
7. visina i broj etaža građevine
  - a. Najveći dopušteni broj etaža građevina sportsko-rekreacijske namjene je Po/S+P+1K+Pk (podrum/suteren + prizemlje + jedan kat + potkrovlje) ovisno o nagibu terena, najveća dopuštena visina pročelja (H) iznosi 15,0 m.
8. veličina građevine koja nije zgrada
  - a. Ne određuje se.
9. uvjeti za oblikovanje građevine
  - a. Ne određuje se.
10. uvjeti za uređenje građevne čestice, odnosno obuhvata zahvata u prostoru
  - a. Ne određuje se.
11. uvjeti za nesmetan pristup, kretanje, boravak i rad osoba smanjene pokretljivosti
  - a. Uvjeti za nesmetan pristup, kretanje, boravak i rad osoba smanjene pokretljivosti određuju se sukladno posebnim propisima.
12. način i uvjeti priključenja građevne čestice, odnosno građevine na prometnu površinu i drugu infrastrukturu
  - a. Način i uvjeti priključenja građevne čestice, odnosno građevine na prometnu površinu i drugu infrastrukturu definirani su u poglavljima 1.4.5. "Način i uvjeti priključenja građevne čestice, odnosno građevine na prometnu površinu i drugu infrastrukturu" i 2. „Infrastrukturni sustavi“ ovog Plana.
  - b. Udaljenosti građevina od cestovnih prometnih koridora definirani su u poglavlju 1.4.4. "Udaljenost građevina od cestovnih prometnih koridora" ovog Plana.
13. uvjeti za rekonstrukciju ili uklanjanje postojeće građevine
  - a. Postojeće građevine rekonstruiraju su prema istim uvjetima kao i za gradnju novih građevina, osim ako ovim Planom nije drugačije određeno.
  - b. Uvjeti za rekonstrukcija građevina čija je namjena protivna planiranoj namjeni propisani su u poglavlju 1.4.7. "Rekonstrukcija građevina čija je namjena protivna planiranoj namjeni".
14. pravila provedbe za pomoćne građevine
  - a. Način i uvjeti priključenja građevne čestice, odnosno pomoćne građevine na prometnu površinu i drugu infrastrukturu definirani su u poglavlju 1.4.5. "Način i uvjeti priključenja građevne čestice, odnosno građevine na prometnu površinu i drugu infrastrukturu".
  - b. Udaljenosti pomoćnih građevina od cestovnih prometnih koridora definirani su u poglavlju 1.4.4. "Udaljenost građevina od cestovnih prometnih koridora" i poglavlju 2.

„Infrastrukturni sustavi“ ovog Plana.

15. pravila provedbe za prateće građevine druge namjene

a. Za građevine ugostiteljske namjene koje se samostalno grade kao prateća namjena primjenjuju se odredbe ovog Plana koje se odnose na osnovne stambeno-poslovne građevine.

b. Udaljenost građevina od cestovnih prometnih koridora definirani su u poglavlju 1.4.4. "Udaljenost građevina od cestovnih prometnih koridora".

c. Način i uvjeti priključenja građevne čestice, odnosno prateće građevine na prometnu površinu i drugu infrastrukturu određeni su u poglavlju 1.4.5. "Način i uvjeti priključenja građevne čestice, odnosno građevine na prometnu površinu i drugu infrastrukturu" ovog Plana i poglavlju 2. „Infrastrukturni sustavi“ ovog Plana.

Članak 17.

(1) Pravila provedbe za površinu označenu: Gr

1. oblik i veličina građevne čestice i/ili obuhvat zahvata u prostoru

a. Ne određuje se.

2. namjena pojedinih građevina na građevnoj čestici ili unutar obuhvata zahvata u prostoru

a. Predmetne površine unutar pravila provedbe određenog oznakom Gr odnose se na površine groblja (Gr). Na predmetnim površinama dozvoljeno je graditi građevine navedene u članku 1. ovih Odredbi, osim ako ovim člankom nije drugačije određeno.

3. smještaj jedne ili više građevina na građevnoj čestici i/ili unutar obuhvata zahvata u prostoru

a. Ne određuje se.

4. izgrađenost građevne čestice

a. Ne određuje se.

5. iskoristivost građevne čestice

a. Ne određuje se.

6. građevinska (bruto) površina građevina

a. Ne određuje se.

7. visina i broj etaža građevine

a. Ne određuje se.

8. veličina građevine koja nije zgrada

a. Ne određuje se.

9. uvjeti za oblikovanje građevine

a. Ne određuje se.

10. uvjeti za uređenje građevne čestice, odnosno obuhvata zahvata u prostoru

a. Ako se groblje naslanja na stambeni dio naselja, preporučuje se formiranje visokog zelenila u vidu drvoreda ili živice na regulacijskoj liniji.

11. uvjeti za nesmetan pristup, kretanje, boravak i rad osoba smanjene pokretljivosti

a. Uvjeti za nesmetan pristup, kretanje, boravak i rad osoba smanjene pokretljivosti određuju se sukladno posebnim propisima.

12. način i uvjeti priključenja građevne čestice, odnosno građevine na prometnu površinu i drugu infrastrukturu

a. Način i uvjeti priključenja građevne čestice, odnosno građevine na prometnu površinu i drugu infrastrukturu definirani su u poglavljima 1.4.5. "Način i uvjeti priključenja građevne čestice, odnosno građevine na prometnu površinu i drugu infrastrukturu" i 2. „Infrastrukturni sustavi“ ovog Plana.

b. Udaljenosti građevina od cestovnih prometnih koridora definirani su u poglavlju 1.4.4. "Udaljenost građevina od cestovnih prometnih koridora" ovog Plana.

13. uvjeti za rekonstrukciju ili uklanjanje postojeće građevine

a. Postojeće građevine rekonstruiraju su prema istim uvjetima kao i za gradnju novih građevina, osim ako ovim Planom nije drugačije određeno.

b. Uvjeti za rekonstrukcija građevina čija je namjena protivna planiranoj namjeni propisani su u poglavlju 1.4.7. "Rekonstrukcija građevina čija je namjena protivna planiranoj namjeni".

14. pravila provedbe za pomoćne građevine

a. Način i uvjeti priključenja građevne čestice, odnosno pomoćne građevine na prometnu površinu i drugu infrastrukturu definirani su u poglavlju 1.4.5. "Način i uvjeti priključenja građevne čestice, odnosno građevine na prometnu površinu i drugu infrastrukturu".

b. Udaljenosti pomoćnih građevina od cestovnih prometnih koridora definirani su u poglavlju 1.4.4. "Udaljenost građevina od cestovnih prometnih koridora" i poglavlju 2. „Infrastrukturni sustavi“ ovog Plana.

15. pravila provedbe za prateće građevine druge namjene

a. Ne određuje se.

#### Članak 18.

(1) Pravila provedbe za površinu označenu: IS1-1

1. oblik i veličina građevne čestice i/ili obuhvat zahvata u prostoru

a. Ne određuje se.

2. namjena pojedinih građevina na građevnoj čestici ili unutar obuhvata zahvata u prostoru

a. Predmetne površine unutar pravila provedbe određenog oznakom IS1-1 odnose se na sljedeće površine: površine infrastrukture - cestovni promet državnog značaja (IS1), površine infrastrukture - cestovni promet područnog (regionalnog) značaja (IS1), površine infrastrukture - cestovni promet (IS1), površine infrastrukture - željeznički promet državnog značaja (IS2). Na predmetnim površinama dozvoljeno je graditi građevine navedene u članku

1. ovih Odredbi, osim ako ovim člankom nije drugačije određeno.

b. Na površinama unutar ovog područja pravila provedbe dopuštena je postava pokretne opreme, kioska i sl. sukladno Odluci Općine.

3. smještaj jedne ili više građevina na građevnoj čestici i/ili unutar obuhvata zahvata u prostoru

a. Ne određuje se.

4. izgrađenost građevne čestice

a. Ne određuje se.

5. iskoristivost građevne čestice
  - a. Ne određuje se.
6. građevinska (bruto) površina građevina
  - a. Ne određuje se.
7. visina i broj etaža građevine
  - a. Ne određuje se.
8. veličina građevine koja nije zgrada
  - a. Ne određuje se.
9. uvjeti za oblikovanje građevine
  - a. Ne određuje se.
10. uvjeti za uređenje građevne čestice, odnosno obuhvata zahvata u prostoru
  - a. Ne određuje se.
11. uvjeti za nesmetan pristup, kretanje, boravak i rad osoba smanjene pokretljivosti
  - a. Uvjeti za nesmetan pristup, kretanje, boravak i rad osoba smanjene pokretljivosti određuju se sukladno posebnim propisima.
12. način i uvjeti priključenja građevne čestice, odnosno građevine na prometnu površinu i drugu infrastrukturu
  - a. Način i uvjeti priključenja građevne čestice, odnosno građevine na prometnu površinu i drugu infrastrukturu definirani su u poglavljima 1.4.5. "Način i uvjeti priključenja građevne čestice, odnosno građevine na prometnu površinu i drugu infrastrukturu" i 2. „Infrastrukturni sustavi“ ovog Plana.
  - b. Udaljenosti građevina od cestovnih prometnih koridora definirani su u poglavlju 1.4.4. "Udaljenost građevina od cestovnih prometnih koridora" ovog Plana.
13. uvjeti za rekonstrukciju ili uklanjanje postojeće građevine
  - a. Postojeće građevine rekonstruiraju su prema istim uvjetima kao i za gradnju novih građevina, osim ako ovim Planom nije drugačije određeno.
  - b. Uvjeti za rekonstrukcija građevina čija je namjena protivna planiranoj namjeni propisani su u poglavlju 1.4.7. "Rekonstrukcija građevina čija je namjena protivna planiranoj namjeni".
14. pravila provedbe za pomoćne građevine
  - a. Ne određuje se.
15. pravila provedbe za prateće građevine druge namjene
  - a. Ne određuje se.

#### Članak 19.

##### (1) Pravila provedbe za površinu označenu: IGP

1. oblik i veličina građevne čestice i/ili obuhvat zahvata u prostoru
  - a. Uvjeti gradnje i uređenja na predmetnim površinama propisani u poglavlju 1.4.3. "Zahvati i gradnja izvan građevinskih područja" i poglavlju 2. "Infrastrukturni sustavi".

2. namjena pojedinih građevina na građevnoj čestici ili unutar obuhvata zahvata u prostoru
  - a. Predmetne površine unutar pravila provedbe određenog oznakom IGP odnose se na površine osobito vrijednog zemljišta namijenjenog poljoprivredi, vrijednog zemljišta namijenjenog poljoprivredi, ostalog zemljišta namijenjenog poljoprivredi, zemljišta namijenjenog šumi i šumskog zemljišta državnog značaja i ostalog zemljišta. Na predmetnim površinama dozvoljeno je graditi građevine navedene u članku 1. ovih Odredbi, osim ako ovim člankom nije drugačije određeno.
3. smještaj jedne ili više građevina na građevnoj čestici i/ili unutar obuhvata zahvata u prostoru
  - a. Uvjeti gradnje i uređenja na predmetnim površinama propisani u poglavlju 1.4.3. "Zahvati i gradnja izvan građevinskih područja" i poglavlju 2. "Infrastrukturni sustavi".
4. izgrađenost građevne čestice
  - a. Uvjeti gradnje i uređenja na predmetnim površinama propisani u poglavlju 1.4.3. "Zahvati i gradnja izvan građevinskih područja" i poglavlju 2. "Infrastrukturni sustavi".
5. iskoristivost građevne čestice
  - a. Uvjeti gradnje i uređenja na predmetnim površinama propisani u poglavlju 1.4.3. "Zahvati i gradnja izvan građevinskih područja" i poglavlju 2. "Infrastrukturni sustavi".
6. građevinska (bruto) površina građevina
  - a. Uvjeti gradnje i uređenja na predmetnim površinama propisani u poglavlju 1.4.3. "Zahvati i gradnja izvan građevinskih područja" i poglavlju 2. "Infrastrukturni sustavi".
7. visina i broj etaža građevine
  - a. Uvjeti gradnje i uređenja na predmetnim površinama propisani u poglavlju 1.4.3. "Zahvati i gradnja izvan građevinskih područja" i poglavlju 2. "Infrastrukturni sustavi".
8. veličina građevine koja nije zgrada
  - a. Uvjeti gradnje i uređenja na predmetnim površinama propisani u poglavlju 1.4.3. "Zahvati i gradnja izvan građevinskih područja" i poglavlju 2. "Infrastrukturni sustavi".
9. uvjeti za oblikovanje građevine
  - a. Uvjeti gradnje i uređenja na predmetnim površinama propisani u poglavlju 1.4.3. "Zahvati i gradnja izvan građevinskih područja" i poglavlju 2. "Infrastrukturni sustavi".
10. uvjeti za uređenje građevne čestice, odnosno obuhvata zahvata u prostoru
  - a. Uvjeti gradnje i uređenja na predmetnim površinama propisani u poglavlju 1.4.3. "Zahvati i gradnja izvan građevinskih područja" i poglavlju 2. "Infrastrukturni sustavi".
11. uvjeti za nesmetan pristup, kretanje, boravak i rad osoba smanjene pokretljivosti
  - a. Uvjeti za nesmetan pristup, kretanje, boravak i rad osoba smanjene pokretljivosti određuju se sukladno posebnim propisima.
12. način i uvjeti priključenja građevne čestice, odnosno građevine na prometnu površinu i drugu infrastrukturu
  - a. Način i uvjeti priključenja građevne čestice, odnosno građevine na prometnu površinu i drugu infrastrukturu definirani su u poglavljima 1.4.5. "Način i uvjeti priključenja građevne čestice, odnosno građevine na prometnu površinu i drugu infrastrukturu", 1.4.3. "Zahvati i gradnja izvan građevinskih područja" i 2. „Infrastrukturni sustavi“ ovog Plana.
  - b. Udaljenosti građevina od cestovnih prometnih koridora definirani su u poglavlju 1.4.4. "Udaljenost građevina od cestovnih prometnih koridora" ovog Plana.

13. uvjeti za rekonstrukciju ili uklanjanje postojeće građevine
  - a. Uvjeti gradnje i uređenja na predmetnim površinama propisani u poglavlju 1.4.3. "Zahvati i gradnja izvan građevinskih područja" i poglavlju 2. "Infrastrukturni sustavi".
14. pravila provedbe za pomoćne građevine
  - a. Uvjeti gradnje i uređenja na predmetnim površinama propisani u poglavlju 1.4.3. "Zahvati i gradnja izvan građevinskih područja" i poglavlju 2. "Infrastrukturni sustavi".
  - b. Način i uvjeti priključenja građevne čestice, odnosno pomoćne građevine na prometnu površinu i drugu infrastrukturu određeni su u poglavlju 1.4.5. "Način i uvjeti priključenjagrađevne čestice, odnosno građevine na prometnu površinu i drugu infrastrukturu" ovog Plana.
15. pravila provedbe za prateće građevine druge namjene
  - a. Uvjeti gradnje i uređenja na predmetnim površinama propisani u poglavlju 1.4.3. "Zahvati i gradnja izvan građevinskih područja" i poglavlju 2. "Infrastrukturni sustavi".
  - b. Način i uvjeti priključenja građevne čestice, odnosno prateće građevine na prometnu površinu i drugu infrastrukturu određeni su u poglavlju 1.4.5. "Način i uvjeti priključenja građevne čestice, odnosno građevine na prometnu površinu i drugu infrastrukturu" ovog Plana.

#### Članak 20.

##### (1) Pravila provedbe za površinu označenu: V

1. oblik i veličina građevne čestice i/ili obuhvat zahvata u prostoru
  - a. Ne određuje se.
2. namjena pojedinih građevina na građevnoj čestici ili unutar obuhvata zahvata u prostoru
  - a. Predmetne površine unutar pravila provedbe određenog oznakom V odnose se na površinu unutarnjih voda – površinu povremeno pod vodom (V2). Na predmetnim površinama dozvoljeno je graditi građevine navedene u članku 1. ovih Odredbi, osim ako ovim člankom nije drugačije određeno.
3. smještaj jedne ili više građevina na građevnoj čestici i/ili unutar obuhvata zahvata u prostoru
  - a. Ne određuje se.
4. izgrađenost građevne čestice
  - a. Ne određuje se.
5. iskoristivost građevne čestice
  - a. Ne određuje se.
6. građevinska (bruto) površina građevina
  - a. Ne određuje se.
7. visina i broj etaža građevine
  - a. Ne određuje se.
8. veličina građevine koja nije zgrada
  - a. Ne određuje se.
9. uvjeti za oblikovanje građevine

- a. Ne određuje se.
10. uvjeti za uređenje građevne čestice, odnosno obuhvata zahvata u prostoru
  - a. Ne određuje se.
11. uvjeti za nesmetan pristup, kretanje, boravak i rad osoba smanjene pokretljivosti
  - a. Uvjeti za nesmetan pristup, kretanje, boravak i rad osoba smanjene pokretljivosti određuju se sukladno posebnim propisima.
12. način i uvjeti priključenja građevne čestice, odnosno građevine na prometnu površinu i drugu infrastrukturu
  - a. Ne određuje se.
13. uvjeti za rekonstrukciju ili uklanjanje postojeće građevine
  - a. Ne određuje se.
14. pravila provedbe za pomoćne građevine
  - a. Ne određuje se.
15. pravila provedbe za prateće građevine druge namjene
  - a. Ne određuje se.

#### Članak 21.

##### (1) Pravila provedbe za površinu označenu: H

1. oblik i veličina građevne čestice i/ili obuhvat zahvata u prostoru
  - a. Postojeće ribogojilište, radi proširenja uzgoja, moguće je proširiti do Planom utvrđene najveće površine, pod uvjetom da se time ne opterećuje ekosustav i snizuje kvaliteta vodotoka ispod uvjetovane II. kategorije.
2. namjena pojedinih građevina na građevnoj čestici ili unutar obuhvata zahvata u prostoru
  - a. Predmetne površine unutar pravila provedbe određenog oznakom H odnose se na površine namjene za slatkovodnu akvakulturu (H2). Na predmetnim površinama dozvoljeno je graditi građevine navedene u članku 1. ovih Odredbi, osim ako ovim člankom nije drugačije određeno.
3. smještaj jedne ili više građevina na građevnoj čestici i/ili unutar obuhvata zahvata u prostoru
  - a. Najmanje dopuštene udaljenosti građevina od cestovnih prometnih koridora definirani su u poglavlju 1.4.4. "Udaljenost građevina od cestovnih prometnih koridora".
4. izgrađenost građevne čestice
  - a. Ne određuje se.
5. iskoristivost građevne čestice
  - a. Ne određuje se.
6. građevinska (bruto) površina građevina
  - a. Ne određuje se.
7. visina i broj etaža građevine
  - a. Ne određuje se.
8. veličina građevine koja nije zgrada

- a. Ne određuje se.
9. uvjeti za oblikovanje građevine
  - a. Ne određuje se.
10. uvjeti za uređenje građevne čestice, odnosno obuhvata zahvata u prostoru
  - a. Ne određuje se.
11. uvjeti za nesmetan pristup, kretanje, boravak i rad osoba smanjene pokretljivosti
  - a. Uvjeti za nesmetan pristup, kretanje, boravak i rad osoba smanjene pokretljivosti određuju se sukladno posebnim propisima.
12. način i uvjeti priključenja građevne čestice, odnosno građevine na prometnu površinu i drugu infrastrukturu
  - a. Način i uvjeti priključenja građevne čestice, odnosno građevine na prometnu površinu i drugu infrastrukturu definirani su u poglavljima 1.4.5. "Način i uvjeti priključenja građevne čestice, odnosno građevine na prometnu površinu i drugu infrastrukturu" i 2. „Infrastrukturni sustavi“ ovog Plana.
  - b. Udaljenosti građevina od cestovnih prometnih koridora definirani su u poglavlju 1.4.4. "Udaljenost građevina od cestovnih prometnih koridora" ovog Plana.
13. uvjeti za rekonstrukciju ili uklanjanje postojeće građevine
  - a. Ne određuje se.
14. pravila provedbe za pomoćne građevine
  - a. Način i uvjeti priključenja građevne čestice, odnosno pomoćne građevine na prometnu površinu i drugu infrastrukturu definirani su u poglavlju 1.4.5. "Način i uvjeti priključenja građevne čestice, odnosno građevine na prometnu površinu i drugu infrastrukturu".
  - b. Udaljenosti pomoćnih građevina od cestovnih prometnih koridora definirani su u poglavlju 1.4.4. "Udaljenost građevina od cestovnih prometnih koridora" i poglavlju 2. „Infrastrukturni sustavi“ ovog Plana.
15. pravila provedbe za prateće građevine druge namjene
  - a. Najveća dopuštena ukupna građevinska (bruto) površina svih pratećih građevina (poslovni, ugostiteljsko-turistički, pomoćni i sl.) uz prostor ribogojilišta, iznosi 1500 m<sup>2</sup>.
  - b. Udaljenost građevina od cestovnih prometnih koridora definirani su u poglavlju 1.4.4. "Udaljenost građevina od cestovnih prometnih koridora".
  - c. Način i uvjeti priključenja građevne čestice, odnosno prateće građevine na prometnu površinu i drugu infrastrukturu određeni su u poglavlju 1.4.5. "Način i uvjeti priključenja građevne čestice, odnosno građevine na prometnu površinu i drugu infrastrukturu" ovog Plana i poglavlju 2. „Infrastrukturni sustavi“ ovog Plana.

#### Članak 22.

##### (1) Pravila provedbe za površinu označenu: NP-1

1. oblik i veličina građevne čestice i/ili obuhvat zahvata u prostoru
  - a. Neposredna provedba određena na temelju PPBPŽ.
2. namjena pojedinih građevina na građevnoj čestici ili unutar obuhvata zahvata u prostoru
  - a. Predmetne površine unutar pravila provedbe određenog oznakom NP-1 obuhvaća

površinu izdvojenog građevinskog područja proizvodne namjene (I1) u naselju Bodegraj, dijelove zemljišta namijenjenog šumi i šumskog zemljišta državnog značaja, dijelove ostalog zemljišta namijenjenog poljoprivredi, dijelove ostalog zemljišta i dio površine cestovnog prometa. Za predmetne površine određena je neposredna provedba na temelju PPBPŽ.

3. smještaj jedne ili više građevina na građevnoj čestici i/ili unutar obuhvata zahvata u prostoru
  - a. Neposredna provedba određena na temelju PPBPŽ.
4. izgrađenost građevne čestice
  - a. Neposredna provedba određena na temelju PPBPŽ.
5. iskoristivost građevne čestice
  - a. Neposredna provedba određena na temelju PPBPŽ.
6. građevinska (bruto) površina građevina
  - a. Neposredna provedba određena na temelju PPBPŽ.
7. visina i broj etaža građevine
  - a. Neposredna provedba određena na temelju PPBPŽ.
8. veličina građevine koja nije zgrada
  - a. Neposredna provedba određena na temelju PPBPŽ.
9. uvjeti za oblikovanje građevine
  - a. Neposredna provedba određena na temelju PPBPŽ.
10. uvjeti za uređenje građevne čestice, odnosno obuhvata zahvata u prostoru
  - a. Neposredna provedba određena na temelju PPBPŽ.
11. uvjeti za nesmetan pristup, kretanje, boravak i rad osoba smanjene pokretljivosti
  - a. Neposredna provedba određena na temelju PPBPŽ.
12. način i uvjeti priključenja građevne čestice, odnosno građevine na prometnu površinu i drugu infrastrukturu
  - a. Neposredna provedba određena na temelju PPBPŽ.
13. uvjeti za rekonstrukciju ili uklanjanje postojeće građevine
  - a. Neposredna provedba određena na temelju PPBPŽ.
14. pravila provedbe za pomoćne građevine
  - a. Neposredna provedba određena na temelju PPBPŽ.
15. pravila provedbe za prateće građevine druge namjene
  - a. Neposredna provedba određena na temelju PPBPŽ.

#### Članak 23.

##### (1) Pravila provedbe za površinu označenu: PPLP

1. oblik i veličina građevne čestice i/ili obuhvat zahvata u prostoru
  - a. Neposredna provedba određena na temelju Prostornog plana Parka prirode Lonjsko polje.

2. namjena pojedinih građevina na građevnoj čestici ili unutar obuhvata zahvata u prostoru
  - a. Predmetne površine unutar pravila provedbe određenog oznakom PPLP obuhvaćaju površine izvan građevinskog područja i to zemljišta namijenjenog šumi i šumskog zemljišta državnog značaja i površine ostalog zemljišta. Za predmetne površine određena je neposredna provedba na temelju Prostornog plana Parka prirode Lonjsko polje.
3. smještaj jedne ili više građevina na građevnoj čestici i/ili unutar obuhvata zahvata u prostoru
  - a. Neposredna provedba određena na temelju Prostornog plana Parka prirode Lonjsko polje.
4. izgrađenost građevne čestice
  - a. Neposredna provedba određena na temelju Prostornog plana Parka prirode Lonjsko polje.
5. iskoristivost građevne čestice
  - a. Neposredna provedba određena na temelju Prostornog plana Parka prirode Lonjsko polje.
6. građevinska (bruto) površina građevina
  - a. Neposredna provedba određena na temelju Prostornog plana Parka prirode Lonjsko polje.
7. visina i broj etaža građevine
  - a. Neposredna provedba određena na temelju Prostornog plana Parka prirode Lonjsko polje.
8. veličina građevine koja nije zgrada
  - a. Neposredna provedba određena na temelju Prostornog plana Parka prirode Lonjsko polje.
9. uvjeti za oblikovanje građevine
  - a. Neposredna provedba određena na temelju Prostornog plana Parka prirode Lonjsko polje.
10. uvjeti za uređenje građevne čestice, odnosno obuhvata zahvata u prostoru
  - a. Neposredna provedba određena na temelju Prostornog plana Parka prirode Lonjsko polje.
11. uvjeti za nesmetan pristup, kretanje, boravak i rad osoba smanjene pokretljivosti
  - a. Neposredna provedba određena na temelju Prostornog plana Parka prirode Lonjsko polje.
12. način i uvjeti priključenja građevne čestice, odnosno građevine na prometnu površinu i drugu infrastrukturu
  - a. Neposredna provedba određena na temelju Prostornog plana Parka prirode Lonjsko polje.
13. uvjeti za rekonstrukciju ili uklanjanje postojeće građevine
  - a. Neposredna provedba određena na temelju Prostornog plana Parka prirode Lonjsko polje.
14. pravila provedbe za pomoćne građevine
  - a. Neposredna provedba određena na temelju Prostornog plana Parka prirode Lonjsko polje.
15. pravila provedbe za prateće građevine druge namjene
  - a. Neposredna provedba određena na temelju Prostornog plana Parka prirode Lonjsko polje.

### 1.3.2. Smjernice za izradu prostornih planova užih područja / Provedba s detaljnošću UPU-a

#### 1.3.2.1. Općenite smjernice

##### Članak 24.

(1) Na području PPUO Okučani na snazi su sljedeći dokumenti koji se primjenjuju u dijelu u kojem su u skladu s ovim Planom:

1. UPU „Proizvodno-poslovna zona“ Okučani
2. DPU dijela radne zone Okučani.

##### Članak 25.

(1) Za područje obuhvata postojećeg DPU dijela radne zone Okučani propisuje se izrada UPU-a dijela radne zone u Okučanima

##### Članak 26.

(1) Na području PPUO Okučani propisuje se izrada UPU "Okučani - jug" za neuređene dijelove građevinskog područja na području naselja Okučani.

##### Članak 27.

(1) Za gradnju na neuređenom dijelu građevinskog područja iz prethodnog članka, akti za gradnju mogu se izdati samo temeljem Urbanističkog plana uređenja.

##### Članak 28.

(1) Propisuje se obveza izrada UPU-a II. dijela radne zone Okučani kao plana urbane preobrazbe.

(2) Do donošenja UPU-a II. dijela radne zone Okučani, unutar predmetnog obuhvata utvrđenog na kartografskom prikazu 1.1. „Namjena prostora“ mogu se zadržati postojeće građevine uz mogućnost dogradnje i rekonstrukcije navedenih građevina (kao i izrada zamjenske građevine) s neophodnim pratećim sadržajima u funkciji osnovne građevine (u postojećoj ili zasebnoj građevini) koja ne prelazi 30% zatečene ukupno građevinske bruto površine.

##### Članak 29.

(1) Planirani prometni i infrastrukturni koridori predloženi ovim Planom predstavljaju podlogu za daljnja istraživanja i utvrđivanje konačnog (detaljnog) položaja trase kroz izradu UPU-a.

#### 1.3.2.2. Smjernice za izradu UPU "Proizvodno-poslovna zona" Okučani

##### Članak 30.

(1) Obuhvat predmetnog UPU-a smješten je na lokaciji uz novu južnu obilaznicu unutar šireg područja naselja Okučani na unutar kojeg je predviđena izgradnja građevina proizvodne i poslovne namjene gdje se planira se razvitak gospodarske namjene kombiniranog tipa proizvodne i zanatske djelatnosti, ali i čitavog niza trgovačko-uslužnih i komunalnih sadržaja, koje obzirom na povoljan prometni položaj mogu podmiriti potrebe za takvim uslugama na širem području.

(2) Prometni pristup ovoj gospodarskoj zoni uz južnu obilaznicu Okučana predviđen je preko novog odvojka s državne ceste (planirana nova brza cesta).

## Članak 31.

(1) Unutar obuhvata predmetnog UPU-a omogućava se smještaj poslovnih građevina (ostalih) tehnologija koje nisu kompatibilne sa stambenom namjenom i koje se izgrađuju s izgrađenom netto površinom većom od 500 m<sup>2</sup>.

## Članak 32.

(1) Unutar obuhvata predmetnog UPU-a mogu se graditi građevine proizvodne i poslovne namjene prema sljedećim uvjetima:

1. dozvoljeno je građenje isključivo onih građevina čija djelatnost neće ugrožavati okoliš
2. sve građevine moraju biti tako građene da se spriječi izazivanje požara, eksplozije, ekoakcidenta
3. na građevnoj čestici treba osigurati protupožarni put i priključak do izgrađene javno prometne površine (ukoliko nije locirana uz postojeću javnu prometnu površinu) minimalne širine kolnikatog priključka od 5,0 m
4. na građevnoj čestici ili uz javnu prometnu površinu potrebno je osigurati prostor za parkiranje vozila
5. minimalna predložena veličina građevne čestice za proizvodnu i poslovnu namjenu iznosi 2000 m<sup>2</sup>
6. najveći koeficijent izgrađenosti (kig) građevne čestice za proizvodnu i poslovnu iznosi 0,60, a najmanji koeficijent izgrađenosti (kig) iznosi 0,10
7. visina građevine proizvodne namjene (I1) može biti najviše jednu etaže (P), a najveća visina pročelja (H) iznosi 8,0 m
8. visina poslovne građevine (K) može biti najviše (P+2), a najveća visina pročelja (H) iznosi 12,0 m
9. unutar naprijed ograničene visine građevine se mogu realizirati s podrumom ili potkrovljem (mansardom ili uvučenim katom)
10. iznimno, ako to zahtijeva tehnološki proces, dio građevine (do 50 % ukupne tlocrtne površine), može biti i viši od navedenog u prethodnim alinejama ovog stavka (dimnjaci, silosi i si.), ali ne viši od 25,0 m
11. visina krovnog nadozida kod građevine s najvećim brojem etaža može biti najviše 1,20 m iznad stropne konstrukcije
12. gornji rub stropne konstrukcije podruma može biti najviše 1,5 m iznad kote konačno uređenog terena
13. krovništa mogu biti kosa, ravna ili bačvasta
14. oblikovanje građevina, vrsta pokrova, te nagibi i broj streha trebaju biti u skladu s namjenom, funkcijom i područnom oblikovnom tradicijom
15. najmanje 20 % površine građevne čestice potrebno je ozeleniti
16. najmanja udaljenost građevine od međa susjednih građevnih čestica iznosi 10,0 m
17. pri planiranju, projektiranju te odabiru tehnologija za djelatnosti što se obavljaju u gospodarskim zonama, uvjetuju se Zakonom propisane sigurnosne mjere te mjere za zaštitu okoliša.

## Članak 33.

(1) Unutar obuhvata predmetnog UPU-a omogućava se smještaj građevina sportsko-rekreacijske namjene kao pratećih sadržaja poslovnoj namjeni i u tom slučaju primjenjuju se pravila provedbe zahvata na način kako je to propisano za površinu označenu R2 i navedeno u poglavlju 1.3.1. "Pravila provedbe zahvata" ovog Plana.

## Članak 34.

(1) Unutar obuhvata predmetnog UPU-a omogućava se smještaj određenih vrsta građevina za gospodarenjem otpadom na način kako je to određeno u poglavlju 1.4.10. "Postupanje s otpadom" ovog Plana.

## Članak 35.

(1) Smjernice za određivanje uvjeta za izgradnju elektrana na obnovljive energije definirane su u poglavlju 2.3.2.2. "Obnovljivi izvori energije" ovog Plana.

## Članak 36.

(1) Unutar obuhvata predmetnog UPU-a omogućava se postavljanje montažno-demontažnih građevina.

## Članak 37.

(1) Ostali načini i uvjeti priključenja građevne čestice, odnosno građevine na prometnu površinu i drugu infrastrukturu definirani su u odjeljcima 1.4.5. "Način i uvjeti priključenja građevne čestice, odnosno građevine na prometnu površinu i drugu infrastrukturu" i poglavlju 2. "Infrastrukturni sustavi" ovog Plana.

(2) Udaljenosti građevina od cestovnih prometnih koridora definirani su u poglavlju 1.4.4. "Udaljenost građevina od cestovnih prometnih koridora" ovog Plana.

1.3.2.3. Smjernice za izradu UPU dijela radne zone Okučani

## Članak 38.

(1) Obuhvat postojećeg DPU dijela radne zone Okučani odnosi se na dio građevinskog područja naselja Okučani smještenog uz željezničku prugu.

## Članak 39.

(1) Unutar obuhvata planiranog UPU-a dijela radne zone u Okučanima moguće je planirati površine za sljedeće namjene:

1. proizvodna namjena vezano uz smještaj gospodarskih djelatnosti pretežito proizvodnog industrijskog ili servisno-zanatskog tipa (I1 i I2) s pratećim kompatibilnim sadržajima,
2. poslovna namjena za gradnju uslužnih, trgovačkih, komunalno-servisnih i ostalih komunalnih objekata
3. eventualno mješovitu namjenu (pretežito stambeno-poslovnog ili poslovno-stambenog tipa s korištenjem prostora za potrebe stanovanja uz mogućnost smještaja pratećih sadržaja stanovanja koji ne zahtijevaju posebne zone i ne utječu negativno na kvalitetu življenja u naselju, kao što su: obrazovni, zdravstveni, kulturni, vjerski, sportsko-rekreacijski, poslovni, trgovački, turistički i ugostiteljski sadržaji, servisno-zanatski sadržaji, uključivo manje poslovne i gospodarske sadržaje te pojedinačne radne sadržaje komplementarne osnovnoj namjeni.

## Članak 40.

(1) Unutar obuhvata predmetnog UPU-a mogu se graditi građevine proizvodne i poslovne namjene prema sljedećim uvjetima:

1. dozvoljeno je građenje isključivo onih građevina čija djelatnost neće ugrožavati okoliš
2. sve građevine moraju biti tako građene da se spriječi izazivanje požara, eksplozije, ekoakcidenta
3. na građevnoj čestici treba osigurati protupožarni put i priključak do izgrađene javno prometne površine (ako nije locirana uz postojeću javnu prometnu površinu) minimalne širine kolnika tog priključka od 5,0 m
4. na građevnoj čestici ili uz javnu prometnu površinu potrebno je osigurati prostor za parkiranje vozila
5. minimalna predložena veličina građevne čestice za proizvodnu i poslovnu namjenu iznosi 2000 m<sup>2</sup>
6. najveći koeficijent izgrađenosti (kig) građevne čestice za proizvodnu i poslovnu iznosi 0,60, a najmanji koeficijent izgrađenosti (kig) iznosi 0,10
7. visina građevine proizvodne namjene (I1) može biti najviše jednu etažu (P), a najveća visina pročelja (H) iznosi 8,0 m
8. visina poslovne građevine (K) može biti najviše (P+2), a najveća visina pročelja (H) iznosi 12,0 m
9. unutar naprijed ograničene visine građevine se mogu realizirati s podrumom ili potkrovljem (mansardom ili uvučenim katom)
10. iznimno, ako to zahtijeva tehnološki proces, dio građevine (do 50 % ukupne tlocrtno površine), može biti i viši od navedenog u prethodnim alinejama ovog stavka (dimnjaci, silosi i si.), ali ne viši od 25,0 m
11. visina krovnog nadozida kod građevine s najvećim brojem etaža može biti najviše 1,20 m iznad stropne konstrukcije
12. gornji rub stropne konstrukcije podruma može biti najviše 1,5 m iznad kote konačno uređenog terena
13. krovovi mogu biti kosa, ravna ili bačvasta
14. oblikovanje građevina, vrsta pokrova, te nagibi i broj streha trebaju biti u skladu s namjenom, funkcijom i područnom oblikovnom tradicijom
15. najmanje 20 % površine građevne čestice potrebno je ozeleniti
16. najmanja udaljenost građevine od međa susjednih građevnih čestica iznosi 10,0 m
17. pri planiranju, projektiranju te odabiru tehnologija za djelatnosti što se obavljaju u gospodarskim zonama, uvjetuju se Zakonom propisane sigurnosne mjere te mjere za zaštitu okoliša.

## Članak 41.

(1) Unutar obuhvata predmetnog UPU-a omogućava se smještaj građevina sportsko-rekreacijske namjene kao pratećih sadržaja poslovnoj namjeni i u tom slučaju primjenjuju se pravila provedbe zahvata na način kako je to propisano za površinu označenu R2 i navedeno u poglavlju 1.3.1. "Pravila provedbe zahvata" ovog Plana.

## Članak 42.

(1) Unutar obuhvata predmetnog UPU-a omogućava se smještaj građevina javne i društvene namjene i u tom slučaju primjenjuju se pravila provedbe zahvata na način kako je to propisano za površinu označenu D i navedeno u poglavlju 1.3.1. "Pravila provedbe zahvata" ovog Plana.

## Članak 43.

(1) Unutar obuhvata predmetnog UPU-a omogućava se smještaj određenih vrsta građevina za gospodarenjem otpadom na način kako je to određeno u poglavlju 1.4.10. "Postupanje s otpadom" ovog Plana.

## Članak 44.

(1) Smjernice za određivanje uvjeta za izgradnju elektrana na obnovljive energije definirane su u poglavlju 2.3.2.2. „Obnovljivi izvori energije“ ovog Plana.

## Članak 45.

(1) Unutar obuhvata predmetnog UPU-a omogućava se postavljanje montažno-demontažnih građevina.

## Članak 46.

(1) Ostali načini i uvjeti priključenja građevne čestice, odnosno građevine na prometnu površinu i drugu infrastrukturu definirani su u odjeljcima 1.4.5. "Način i uvjeti priključenja građevne čestice, odnosno građevine na prometnu površinu i drugu infrastrukturu" i poglavlju 2. „Infrastrukturni sustavi“ ovog Plana.

(2) Udaljenosti građevina od cestovnih prometnih koridora definirani su u poglavlju 1.4.4. "Udaljenost građevina od cestovnih prometnih koridora" ovog Plana.

## 1.3.2.4. Smjernice za izradu UPU II. dijela radne zone Okučani

## Članak 47.

(1) Obuhvat planiranog UPU II. dijela radne zone Okučani odnosi se na dio građevinskog područja naselja Okučani koji je predviđen za urbanu preobrazbu.

## Članak 48.

(1) Unutar obuhvata predmetnog UPU-a moguće je planirati površine za sljedeće namjene:

1. proizvodna namjena vezano uz smještaj gospodarskih djelatnosti pretežito proizvodnog industrijskog ili servisno-zanatskog tipa (I1 i I2) s pratećim kompatibilnim sadržajima
2. poslovna namjena za gradnju uslužnih, trgovačkih, komunalno-servisnih i ostalih komunalnih objekata

3. eventualno mješovitu namjenu (pretežito stambeno-poslovnog ili poslovno-stambenog tipa s korištenjem prostora za potrebe stanovanja uz mogućnost smještaja pratećih sadržaja stanovanja koji ne zahtijevaju posebne zone i ne utječu negativno na kvalitetu življenja unaselju, kao što su: obrazovni, zdravstveni, kulturni, vjerski, sportsko-rekreacijski, poslovni, trgovački, turistički i ugostiteljski sadržaji, servisno-zanatski sadržaji, uključivo manje poslovne i gospodarske sadržaje te pojedinačne radne sadržaje komplementarne osnovnoj namjeni.

#### Članak 49.

(1) Za izradu UPU II. dijela radne zone u Okučanima primjenjuju se iste smjernice kao za izradu UPU dijela radne zone Okučani koje su određene u poglavlju 1.3.2.3. "Smjernice za izradu UPU dijela radne zone Okučani" ovog Plana.

#### Članak 50.

(1) Do donošenja predmetnog UPU-a unutar Planom utvrđenog prostora mogu se zadržati postojeće građevine uz mogućnost dogradnje i rekonstrukcije navedenih građevina (kao i izrada zamjenske građevine) s neophodnim pratećim sadržajima u funkciji osnovne građevine (u postojećoj ili zasebnoj građevini) koja ne prelazi 30% zatečene ukupno građevinske bruto površine.

#### 1.3.2.5. Smjernice za izradu UPU "Okučani - jug"

#### Članak 51.

(1) Područje obuhvata planiranog UPU "Okučani - jug" odnosi se na neuređeni dio građevinskog područja naselja Okučani u južnom dijelu naselja.

(2) Osnovni cilj izrade predmetnog UPU-a je dovršenje izgradnje dijela naselja unutar obuhvata planiranjem prometne i komunalne infrastrukture i regulacijom neizgrađenog i neuređenog dijela građevinskog područja naselja uz utvrđivanje mjera za zaštitu prirodnih vrijednosti te mjera sprječavanja nepovoljnog utjecaja na okoliš.

(3) Smjernice za izradu UPU "Okučani - jug" određuju se na način kako je to propisano pravilom provedbe zahvata u prostoru za površinu označenu S5-a ovog Plana i navedenog u poglavlju

#### 1.3.1. "Pravila provedbe zahvata" ovog Plana.

#### Članak 52.

(1) Iznimno, od stavka (3) prethodnog članka, najveća i najmanja površina građevne čestice određuje se predmetnim UPU-om neovisno o odredbama PPUO Okučani.

## 1.3.3. Mjere za urbanu sanaciju ili urbanu preobrazbu

## Članak 53.

(1) Mjere za urbanu sanaciju ili urbanu preobrazbu ne postoje niti se planiraju unutar obuhvata ovog Plana.

## 1.4. Ostale odredbe

## 1.4.1. Opći uvjeti

## Članak 54.

(1) Prostorni plan uređenja Općine Okučani utvrđuje uvjete uređivanja prostora općine, određuje svrhovito korištenje, namjenu, oblikovanje, obnovu i saniranje građevinskog i drugog zemljišta, zaštitu okoliša te zaštitu kulturnih dobara i osobito vrijednih dijelova prirode na razmatranom prostoru.

(2) Uvjeti za određivanje površina javnih i drugih namjena proizašli su iz sljedećih karakteristika i mogućnosti korištenja predmetnog područja, kao što su:

1. prostorno-prirodni i prometni uvjeti
2. zatečena izgrađena urbana struktura (objekti i komunalna infrastruktura)
3. zaštićene prirodne i spomeničke vrijednosti
4. smjernice Strategije i Programa prostornog uređenja Republike Hrvatske, uključivo PPŽ Brodsko-posavske
5. potreba urbanog, demografskog i gospodarskog razvoja Općine Okučani, održivo korištenje i kvaliteta prostora i okoliša te unaprjeđenje kvalitete života.

## Članak 55.

(1) Uređivanje prostora na području Općine Okučani za potrebe određene namjene (izgradnja građevina, uređivanje zemljišta i obavljanje drugih radova na površini zemlje, te iznad ili ispod površine zemlje), provodit će se u skladu s ovim Prostornim planom, odnosno u skladu s postavkama i izvedenicama, koje iz njega proizlaze.

## Članak 56.

(1) Područja i građevine od važnosti za Državu na području Općine Okučani su sljedeća:

1. autocesta A3
2. državna cesta D5
3. planirana brza cesta granica Mađarske - Virovitica - Okučani - granica BiH, koridor za istraživanje
4. željeznička pruga za međunarodni promet M104 Novska - Tovarnik – DG s potrebnim

rekonstrukcijama za prugu velikih brzina

5. energetski koridori magistralnih dalekovoda 110 kV
6. kombinirana agrosunčana elektrana snage veće od 20MW
7. energetski koridori magistralnih plinovoda s pripadajućim građevinama i uređajima (postojeći i planirani)
8. međunarodni telekomunikacijski vodovi
9. koridor i magistralnih naftovoda i produktovoda za međunarodni transport nafte (postojeći i planirani)
10. magistralni (regionalni) vodoopskrbni i cjevovod
11. građevine za zaštitu od poplava kanal Lonja Strug
12. retencija Mokro polje-Međustrugovi
13. zaštićena kulturna dobra arheološke zone Benkovac, Cage, Bodegraj
14. područja ekološke mreže
15. dio parka prirode "Lonjsko polje"
16. posebni rezervat šumske vegetacije "Muški bunar"
17. državna lovišta
18. ribnjak Vrbovljani.

(2) Područja i građevine od važnosti za Brodsko-posavsku županiju na području Općine Okučani su sljedeća:

1. županijske ceste Ž 4153, 4175, 4176, 3252, 4241 s potrebnim rekonstrukcijama
2. novoplanirana južna zaobilaznica naselja Okučani u smjeru istok zapad
3. planirani heliodrom
4. postojeći poštanski ured Okučani
5. postojeća mjesna centrala UPS Okučani
6. planirane mjesne centrale – UPS Trnakovac, Vrbovljani i Žuberkovac
7. postojeće osnovne postaje pokretnih komunikacija
8. planirane osnovne postaje pokretnih komunikacija
9. plinovod koji povezuje više JLS
10. zaštićeni krajolik na području Jelas polja(Mramorsko polje)
11. zajednička lovišta i uzgajališta divljači

12. eksploatacijska područja mineralnih sirovina (kamen)
13. transformatorska stanica 35/10 kV
14. dalekovodi 35/10 kV
15. akumulacija Šagovina Mašička (dio)
16. lateralni kanali za obranu od poplava
17. melioracijski kanali
18. sustav odvodnje otpadnih voda kao dio sveukupne zaštite podzemnih vodonosnika.

(3) Uvjeti uređenja prostora za građevine od važnosti za Državu iz stavka (1) ovog članka utvrdit će se temeljem stručnih podloga i studija utjecaja na okoliš prema važećim zakonskim propisima.

(4) Građevine od važnosti za Županiju iz stavka (2) ovog članka realiziraju se temeljem uvjeta uređenja prostora definiranim kroz:

1. Prostorni plan Brodsko-posavske županije za građevine državnog/županijskog značaja za koje je propisana neposredna provedba
2. urbanističke planove uređenja kod zahvata i područja za koje je ovim Planom uvjetovana izrada takovih planova
3. stručne podloge i studije/procjene utjecaja na okoliš za značajne gospodarske, prometne, energetske, vodoopskrbne i kanalizacijske sustave i objekte, u skladu s uvjetima važećih propisa
4. izradom procjene utjecaja na okoliš za sve proizvodne građevine (pored građevina i zahvata koji su određeni Uredbom o procjeni zahvata na okoliš)
5. iznimno od prve alineje ovog stavka, do donošenja urbanističkog plana uređenja, navedeni zahvati mogu se, za građevine i zahvate u prostoru koji nemaju negativni utjecaj na okoliš, realizirati kroz zakonima propisane akte temeljene na utvrđenim posebnim uvjetima nadležnih javnopravnih tijela, idejnog projekta planiranog zahvata u prostoru i odredbama ovog Plana vezano uz vrstu planiranog zahvata.

#### Članak 57.

(1) Ovaj Plan utvrđuje prostorne preduvjete za unapređenje uvjeta života i rada, zaštite okoliša te zaštite od prirodnih i tehničkih nepogoda.

(2) Na području Općine Okučani ne mogu se obavljati zahvati u prostoru, na površini zemlje, ispod ili iznad površine zemlje ili graditi građevine koje bi mogle svojim postojanjem ili uporabom ugrožavati život, rad i sigurnost ljudi i imovine, odnosno vrijednosti čovjekova okoliša te kulturnih dobara ili narušavati osnovna obilježja krajobraza.

#### Članak 58.

(1) Nepovoljan utjecaj na okoliš sprječava se uvjetima korištenja prostora, posebnim mjerama

utvrđenim u okviru Zakona koji tretiraju predmetnu problematiku i odredbama za provođenje Prostornog plana.

(2) Vrijedni dijelovi prirode i kulturna dobra stavljeni su Zakonom pod posebnu zaštitu, a Prostornim planom određena su posebna ograničenja njihovog korištenja.

(3) Prostor prolaza brzih prometnica kroz naselja ili u neposrednoj blizini naselja mora biti tako uređen da se postigne sigurnost učesnika u prometu i zaštita od buke (zeleni pojasevi, odmicanje izgradnje od regulacijske linije prometnice, izmještanje glavnih prometnica van naselja, režimska ograničenja za teški promet i brzinu odvijanja prometa i dr.) te postigne zakonom i pravilnikom uvjetovana razina buke.

(4) Zaštita tala (i vrijednog poljoprivrednog i šumskog zemljišta) realizirana je prvenstveno usmjeravanjem nove izgradnje uz područja postojećih naselja, odnosno izvan zemljišta najviše proizvodne - bonitetne kategorije.

(5) Ovim Planom uvjetuje se uspostavljanje mjera zaštite stanovništva u uvjetima elementarnih nepogoda i ratnih opasnosti. Sklanjanje stanovništva i materijalnih dobara, osigurava se u zaklonima samo na području glavnog središta Općine - naselja Okučani. Članak 59.

(1) U cilju očuvanja prirodne biološke raznolikosti treba očuvati postojeće šumske površine, šumske rubove, živice koje se nalaze između obradivih površina te zabraniti njihovo uklanjanje; osobito treba štititi područja prirodnih vodotoka mrtvih rukavaca i vlažnih livada.

(2) Pri planiranju gospodarskih djelatnosti treba osigurati racionalno korištenje neobnovljivih prirodnih dobara te održivo korištenje obnovljivih prirodnih izvora.

(3) U urbanim područjima u cilju poboljšanja ekoloških i mikroklimatskih prilika mora se stvoriti kvalitetan zeleni sustav naselja u obliku mreže parkova, drvoreda i tratina koja prožima naselja te se povezuje s prirodnim područjem izvan naselja.

(4) Pri oblikovanju građevina (posebice onih koje se mogu graditi izvan naselja) treba koristiti materijale i boje prilagođene prirodnim obilježjima okolnog prostora i tradicionalnoj arhitekturi.

## 1.4.2. Opći uvjeti za gradnju infrastrukturne mreže

## Članak 60.

(1) Funkcionalna povezanost naselja kao i osiguranje neophodnog prometno-infrastrukturnog standarda unutar Planom utvrđenih površina za razvoj i uređenje (unutar i izvan naselja) ostvaruje se izgradnjom nove i rekonstrukcijom postojeće prometne infrastrukture, te izgradnjom nove odnosno rekonstrukcijom postojeće komunalne infrastrukture.

## Članak 61.

(1) Ovaj Plan usmjerava i daje prednost u opremanju komunalnom infrastrukturom već izgrađenim dijelovima građevinskog područja, pred neizgrađenim dijelom građevinskog područja naselja.

## Članak 62.

(1) Na kartografskim prikazima 2.1. „Prometni sustav“, 2.2. „Komunikacijski sustav“, 2.3. „Energetski sustav“ i 2.4. „Vodnogospodarski sustav“, određene su trase sustava infrastrukture, trase glavnih vodova te položaj osnovnih objekata.

(2) Vodovi mreže infrastrukture u naseljima polažu se prema načelu:

1. u gabaritu ceste smještava se tzv. fiksna infrastruktura: odvodnja otpadnih i oborinskih voda
2. ispod nogostupa i u zaštitnom neizgrađenom zelenom pojasu smještavaju se instalacije vodovodne i hidrantske mreže (prema uvjetima komunalnog poduzeća)
3. vodovi elektroopskrbe odvajaju se od elektroničke komunikacijske mreže
4. na sustav površinske odvodnje cesta priključuju se odvodnje s krovnih ploha i s površina prilaza stambenih i javnih građevina.

(3) Izgradnja sustava infrastrukture ostvarivat će se u skladu s Prostornim planom te programima i projektima pravnih osoba s javnim ovlastima (komunalna poduzeća i dr.).

(4) Pojedini dijelovi sustava infrastrukture mogu se izvoditi po fazama realizacije, s time da svaka faza mora činiti funkcionalnu cjelinu.

## Članak 63.

(1) Prometni koridori trasa državnih - županijskih - lokalnih cesta moraju biti tako uređeni, da se stambena naselja s kojima graniče (ili kroz koja prolaze), zaštite od nepovoljnih utjecaja (buka, ispušni plinovi, i sl.).

(2) Planom predloženi novi koridori predstavljaju podlogu za daljnja istraživanja i utvrđivanje konačnog (detaljnog) položaja trase kroz izradu PUO i druge plansko-projektne dokumentacije.

## Članak 64.

(1) Trase infrastrukturnih objekata usmjeriti i voditi tako da se koriste zajednički koridori te da se maksimalno isključe iz zona koje su osobito vrijedne. Dalekovode i ostale infrastrukturne koridore voditi trasama kojima se izbjegava krčenje šuma.

## 1.4.3. Zahvati i gradnja izvan građevinskog područja

## Članak 65.

(1) Građevine, koje se u skladu sa Zakona o prostornom uređenju grade izvan građevinskog

područja, moraju se projektirati, graditi i koristiti na način da ne ometaju druga korištenja u prostoru, te da ne ugrožavaju vrijednosti čovjekovog okoliša i krajolika.

#### Članak 66.

(1) Izvan građevinskih područja mogu se graditi, u skladu s mjesnim uvjetima i prilikama, sljedeće građevine:

1. infrastrukturne građevine (prometne, telekomunikacijske, energetske, komunalne itd.)
2. spremnici voća - povrća i klijeti
3. gospodarske građevine vezane uz resurse poljoprivrednog-šumskog zemljišta, koje služe primarnoj-stočarskoj proizvodnji i uzgoju (farme, tovališta, staje, peradarnici, pčelinjaci)
4. gospodarske i poljoprivredne građevine koje služe primarnoj proizvodnji, obradi i konfekcioniranju proizvoda (razne poljoprivredne građevine, klaonice, kafilerije, mljekare, hladnjače, vinarije, mlinovi, silosi, pilane), staklenici, plastenici i ribogojilišta
5. športsko-rekreacijska igrališta na otvorenom
6. šumske, lovačke, lugarske i druge slične građevine
7. izletišta i skloništa za izletnike i sl.
8. stambene i gospodarske građevine za vlastite potrebe i potrebe seoskog turizma (stambene i pomoćne građevine za vlastite (osobne) potrebe na građevnim česticama od 20 ha i više i za potrebe seoskog turizma na građevnim česticama od 2 ha i više)
9. građevine namijenjene istraživanju i eksploataciji mineralnih sirovina
10. vojne građevine
11. objekti za proizvodnju, smještaj i čuvanje eksploziva
12. benzinske postaje s pratećim sadržajima i/ili punionice za električna vozila i druga alternativna goriva
13. istraživanje ugljikovodika, geotermalne vode
14. reciklažnih dvorišta za građevinski otpad s pripadajućim postrojenjima, asfaltnih baza, betonara i drugih građevina u funkciji obrade mineralnih sirovina, unutar određenih eksploatacijskih polja
15. zahvata u prostoru za robinzonski smještaj smještajnog kapaciteta do 30 gostiju izvan prostora ograničenja, strogo rezervata, posebnog rezervata i nacionalnog parka
16. građevina posjetiteljske infrastrukture u područjima zaštićenim prema posebnom zakonu
17. rekonstrukcija postojećih građevina.

(2) Za gradnju na šumskim površinama izvan granica građevinskih područja u skladu s ovim odredbama, potrebno je prethodno ishoditi suglasnost županijskog tijela ovlaštenog za poljoprivredu-šumarstvo i županijskog tijela ovlaštenog za poslove prostornog uređenja, te drugih tijela u skladu s važećim propisima, ovisno o vrsti i značenju namjene građevine.

(3) Objekti koji se grade izvan građevinskih područja, a posebno iz stavka 1. točke c, d, e, h, j i k, ovog članka moraju imati minimalnu komunalnu opremljenost koja se sastoji od kolnog pristupa s prometne površine, te priključka na mrežu vodoopskrbe ili vlastiti zdenac ili drugi lokalni izvor i elektroopskrbnu mrežu ili neki alternativni izvor struje (agregati i sl.). Unutar parcele treba biti riješeno zbrinjavanje otpadnih voda bez negativnog utjecaja na okoliš, uz ostvarenje zaštite od požara i eksplozije.

(4) Izgradnja objekata opisanih u stavku (1) ovog članka, točke b, c, d, h izvan građevinskog područja na poljoprivrednom zemljištu moguća je samo u slučaju ako podnositelj zahtjeva za gradnju takove građevine dokaže da mu je poljoprivreda glavno ili sporedno zanimanje, te da ovu djelatnost obavlja na predmetnom zemljištu koje na takav način mora biti i uređeno - obrađeno. Članak 67.

(1) Ako voćnjak ima najmanje 2.000 m<sup>2</sup>, a vinograd ima najmanje 1000 m<sup>2</sup> može se graditi spremište voća-povrća i klijet.

(2) Spremište voća-povrća i klijet mogu se graditi kao prizemne građevine (s podrumom, ako to proizlazi iz terenskih uvjeta), tako da njihova ukupna građevinska bruto površina iznosi najviše 80,0 m<sup>2</sup>, pri čemu prostor za boravak ljudi iznosi maksimalno 30 m<sup>2</sup> a preostali prostor koristi se isključivo kao spremište.

(3) Svako daljnje povećanje površine voćnjaka ili vinograda za najmanje 1000 m<sup>2</sup> omogućava povećanje građevinske bruto površine objekta za 10,0 m<sup>2</sup>, ali ne više od 80 m<sup>2</sup> građevinska bruto površina spremišta- klijeti.

(4) Objekti iz stavka (1) ovog članka mogu se graditi na parceli koja ima pristup s prometne površine.

#### Članak 68.

(1) Spremište (klijet) mora biti građeno u skladu s lokalnim običajima i to:

1. maksimalni broj etaža iznosi podrum i prizemlje
2. kota poda prizemne etaže ne smije biti viša od 50 cm od konačne kote zaravnatog i uređenog terena na njegovom višem dijelu
3. najniža kota konačno zaravnatog i uređenog terena ne smije biti niža od 50 cm od poda podruma
4. svjetla visina prizemlja ne može biti viša od 2,60 m, a podruma 2,40 m
5. krovnište objekta izvodi se kao dvostrešno s nagibom 35-45o.

(2) Spremište (klijet) mora biti udaljeno od granice susjedne poljodjelske parcele najmanje 3,0 m.

#### Članak 69.

(1) Izvan građevinskog područja, ukoliko su ispunjeni svi ostali preduvjeti iz ovog Plana, može se odobriti gradnja gospodarskih građevina (farme i tovilišta, staje, peradarnici, pčelinjaci).

(2) Površina parcele za gradnju građevine iz stavka (1) ovog članka ne može biti manja od 2.000 m<sup>2</sup> a najveći koeficijent izgrađenosti građevne čestice ne može biti veći od 0,25 (25% površine parcele).

(3) Gospodarske građevine za uzgoj stoke - farme, ovisno o vrsti životinja i kapacitetu, mogu se graditi na sljedećim udaljenostima od građevinskog područja, te državnih, županijskih i lokalnih cesta:

1. za uzgoj stoke krupnog zuba, kapaciteta do 100 komada, najmanja udaljenost od građevinskog područja iznosi 10,0 m, najmanja udaljenost od državne i županijske ceste iznosi 100,0 m, najmanja udaljenost od lokalne ceste iznosi 50,0 m
2. za uzgoj stoke krupnog zuba, kapaciteta 100 do 300 komada, najmanja udaljenost od građevinskog područja iznosi 50,0 m, najmanja udaljenost od državne i županijske ceste iznosi 150,0 m, najmanja udaljenost od lokalne ceste iznosi 100,0 m

3. za uzgoj stoke krupnog zuba, kapaciteta 300 do 500 komada, najmanja udaljenost od građevinskog područja iznosi 250,0 m, najmanja udaljenost od državne i županijske ceste iznosi 300,0 m, najmanja udaljenost od lokalne ceste iznosi 250,0 m
4. za uzgoj stoke krupnog zuba, 500 i više komada, najmanja udaljenost od građevinskog područja iznosi 500,0 m, najmanja udaljenost od državne i županijske ceste iznosi 500,0 m, najmanja udaljenost od lokalne ceste iznosi 500,0 m
5. za uzgoj stoke sitnog zuba, kapaciteta do 200 komada, najmanja udaljenost od građevinskog područja iznosi 10,0 m, najmanja udaljenost od državne i županijske ceste iznosi 100,0 m, najmanja udaljenost od lokalne ceste iznosi 50,0 m
6. za uzgoj stoke sitnog zuba, kapaciteta 200 do 500 komada, najmanja udaljenost od građevinskog područja iznosi 50,0 m, najmanja udaljenost od državne i županijske ceste iznosi 150,0 m, najmanja udaljenost od lokalne ceste iznosi 100,0 m
7. za uzgoj stoke sitnog zuba, kapaciteta 500 do 1000 komada, najmanja udaljenost od građevinskog područja iznosi 250,0 m, najmanja udaljenost od državne i županijske ceste iznosi 300,0 m, najmanja udaljenost od lokalne ceste iznosi 250,0 m
8. za uzgoj stoke sitnog zuba, kapaciteta 1000 i više komada, najmanja udaljenost od građevinskog područja iznosi 500,0 m, najmanja udaljenost od državne i županijske ceste iznosi 500,0 m, najmanja udaljenost od lokalne ceste iznosi 500,0 m
9. za uzgoj peradi, kapaciteta do 5000 komada, najmanja udaljenost od građevinskog područja iznosi 10,0 m, najmanja udaljenost od državne i županijske ceste iznosi 100,0 m, najmanja udaljenost od lokalne ceste iznosi 50,0 m
10. za uzgoj peradi, kapaciteta 5 000 do 10 000 komada, najmanja udaljenost od građevinskog područja iznosi 50,0 m, najmanja udaljenost od državne i županijske ceste iznosi 150,0 m, najmanja udaljenost od lokalne ceste iznosi 100,0 m
11. za uzgoj peradi, kapaciteta 10 000 do 15 000 komada, najmanja udaljenost od građevinskog područja iznosi 250,0 m, najmanja udaljenost od državne i županijske ceste iznosi 300,0 m, najmanja udaljenost od lokalne ceste iznosi 250,0 m
12. za uzgoj peradi, kapaciteta 15 000 i više komada, najmanja udaljenost od građevinskog područja iznosi 500,0 m, najmanja udaljenost od državne i županijske ceste iznosi 500,0 m, najmanja udaljenost od lokalne ceste iznosi 500,0 m.

(4) Za gospodarske građevine za uzgoj stoke (farme), što će se graditi na parceli zatečenog gospodarstva, udaljenost od stambene građevine tog gospodarstva, odnosno od zdenca ne smije biti manja od 30 m, uz uvjet da su propisno udaljene od ostalih građevinskih područja i građevina prema vrijednostima iz stavka (3) ovog članka.

(5) Udaljenosti veće od 250 m iz stavka (3) ovog članka mogu se smanjiti za 30%, ako to omogućavaju mjesne prilike (topografija terena, smjer dominantnih vjetrova, jaka pošumljenost i sl.), uz prethodnu suglasnost mjesnog odbora predmetnog naselja.

#### Članak 70.

(1) Lokacijskom dozvolom gospodarskih građevina iz prethodnog članka odredit će se uvjeti i mjere za:

1. prometni pristup i priključak na osnovnu komunalnu infrastrukturu
2. zaštitu okoliša temeljem odredbi ovog Plana ili druge dokumentacije (PUO, SUO), kada je to uvjetovano drugim propisima

3. zaštitu od požara i elementarnih opasnosti
4. djelotvorno sabiranje, odvodnju i pročišćavanje otpadnih voda
5. opskrbu vodom i energijom
6. postupanje s otpadom
7. sadnju zaštitnog zelenila.

#### Članak 71.

(1) Gospodarske i poljoprivredne građevine s namjenom za primarnu proizvodnju, obradu i konfekcioniranje proizvoda (razne poljoprivredne građevine, klaonice, kafilerije, mljekare, hladnjače, vinarije, mlinovi, silosi, pilane) mogu se graditi samo na poljoprivrednim parcelama čija površina nije manja od 2.000 m<sup>2</sup>, uz najveći koeficijent izgrađenosti od 0,25.

(2) Na građevnim česticama veće površine od 2000 m<sup>2</sup>, ne primjenjuje se ograničenje vezano uz dopuštenu izgrađenost utvrđenu stavkom (1) ovog članka, već se veličina objekta ograničava najvećom bruto tlocrtnom površinom prizemlja sa 1000 m<sup>2</sup>.

(3) Pojedinačne poljoprivredne građevina u pravilu se izvode kao prizemnice čija najveća ukupna visina pročelja (H) iznosi 4,0 m, s mogućnošću izvedbe podruma (ako to omogućuju lokalni uvjeti), te tavana kao spremišta.

(4) Iznimno od stavka (3) ovog članka, moguća je izgradnja i viših građevina, ali ne više od 25,0 m, ukoliko je to neophodno zbog tehnološkog rješenja (hladnjače, mljekare, vinarije, mlinovi, silosi i sl.).

(5) Najmanja udaljenost građevina od rubova parcele iznosi 3,0 m.

(6) Najmanja komunalna opremljenost parcela i objekata iz ovog članka sastoji se iz pristupnog puta širine najmanje 3,5 m, te priključka na mrežu vodoopskrbe i elektroopskrbe.

(7) Oblikovanje poljoprivrednih građevina mora u pravilu biti u skladu s lokalnom graditeljskom tradicijom i tehnološkim zahtjevima.

(8) Na poljoprivrednim površinama unutar i izvan građevinskih područja, mogu se graditi staklenici, plastenici za uzgoj povrća, voća cvijeća.

(9) Plastenicima se smatraju montažne građevine od plastične folije (PVC) koja je postavljena na montažnoj konstrukciji od plastike, drva ili metala.

(10) Izgradnja staklenika i platenika izvan građevinskih područja podliježe sljedećim uvjetima: najmanja površina građevne čestice iznosi 2000 m<sup>2</sup>, najveći koeficijent izgrađenosti građevne čestice iznosi 0,50, udaljenost od rubova građevne čestice iznosi najmanje 5,0 m, minimalna komunalna opremljenost parcele sastoji se od prometnog pristupa (direktan ili indirektan), opskrbom vodom iz javne mreže ili lokalnih izvora, priključak na elektroenergetsku mrežu i javnog ili individualnog sustava za evakuaciju otpadnih i oborinskih voda.

(11) Osim staklenika i platenika na poljoprivrednom zemljištu mogu se postavljati pčelinjaci, gljivarnici i druge građevine u funkciji obavljanja poljodjelskih djelatnosti.

(12) Djelatnosti navedene pod stavkom (1) ovog članka moraju biti temeljene na procjeni utjecaja na okoliš, te trajno nadzirane.

#### Članak 72.

(1) Izvan građevinskog područja, a u okviru atraktivnih krajobraznih, prirodnih, šumskih i

lovnih područja dopuštena je izgradnja sljedećih građevina:

1. športsko-rekreacijska igrališta na otvorenom
2. šumske, lovačke, lugarske i druge slične građevine
3. izletišta i skloništa za izletnike i sl.
4. zahvata u prostoru za robinzonski smještaj smještajnog kapaciteta do 30 gostiju izvan prostora ograničenja, strogog rezervata, posebnog rezervata i nacionalnog parka.

(2) Realizacija predmetnih rekreacijskih, šumskih, lovačkih, lugarskih, izletničkih i sličnih objekata moguća je na parceli minimalne površine 5000 m<sup>2</sup>.

(3) Udaljenost građevine od rubova parcele iznosi minimalno 20 m.

(4) Unutar objekata iz stavka (2) ovog članka dopušta se za određene vrste i namjene objekata sljedeća najveća građevinska bruto površina ili kapacitet:

1. za izletišta s ugostiteljsko-turističkim sadržajima, maksimalno 1000 m<sup>2</sup> ukupne građevinske bruto površine u objektima (visina izgradnje P, P+1 ili 6-8,5 m)
2. za lugarske građevine i skloništa za izletnike, šumske i lovačke kuće, maksimalno 500 m<sup>2</sup> ukupne građevinske bruto površine u objektima (visina izgradnje P ili 6,0 m)
3. za zahvate robinzonskog turizma najveći kapacitet iznosi 30 gostiju.

(5) Kod građevina iz stavka (1) ovog članka mogu se prema lokalnim i terenskim uvjetima izgraditi podrum i potkrovlje, koji se namjenski koriste u okviru proširenja opće namjene objekta.

(6) U sklopu građevne čestice objekta iz stavka (1) ovog članka može se provesti uređenje otvorenih prostora u formi površina za rekreaciju (manja igrališta - tenis, košarka, rukomet, boćanje i sl.), uređenih otkrivenih ili natkrivenih terasa, bazena i vrtno-tehnički uređenih parkovnih prostora.

(7) Oblikovanje ovih objekata mora biti u potpunosti podređeno tradicionalnim - autohtonim načinom građenja i oblikovanja objekata uz potpuno korištenje lokalnih materijala i oblika (drvo, crijep, kosi krov i sl.), s uklapanjem u krajobrazne specifičnosti predmetnog područja.

(8) Obavezna minimalna komunalna opremljenost prostora za izgradnju izletišta s ugostiteljsko-turističkim sadržajima obuhvaća:

1. prometni pristup s lokalne javne ceste 5,0 širine ili odvojka širine 3,5 m i dužine najviše do 500 m, s proširenjima za mimoilaženje na svakih 100 m ukupne dužine, sa suvremeno obrađenim kolnikom
2. vodoopskrba iz javne mreže, lokalnih izvora ili vlastitog bunara
3. odvodnja otpadnih voda putem lokalnog uređaja, odnosno vlastite sabirne jame i sličnih uređaja
4. priključak na energetska mrežu ili alternativne izvore energije, te telekomunikacijsku mrežu (fiksnu ili pokretnu).

(9) Obavezna minimalna komunalna opremljenost prostora za izgradnju lugarske, šumske i lovačke građevine, uključivo skloništa za izletnike obuhvaća:

1. prometni pristup širine 3,5 (s proširenjima za mimoilaženje na svakih 100 m), s makadamskim kolnikom
2. vodoopskrba iz lokalnih izvora ili vlastitog zdenca

3. priključak na energetska mrežu ili alternativne izvore energije

4. odvodnja otpadnih voda putem lokalnog uređaja, odnosno vlastite sabirne jame i sličnih uređaja.

(10) Izvan građevinskog područje mogu se planirati zone športa i rekreacije na otvorenom, a za potrebe istih omogućava se izgradnja pratećih građevina (sanitarni čvorovi, iznajmljivanje rekvizita, eventualno manja usluga pića i drugi sadržaji) čija ukupna najveća površina svih građevina iznosi 150 m<sup>2</sup>, a dozvoljena najveća visina izgradnje iznosi P ili 6,0 m.

(11) Ove sadržaje mogu graditi registrirana društva na području općine i registrirano društvo za turizam koje posjeduje smještane kapacitete, a sve zahvate moguće je graditi samostalno ili kombinirati s gore navedenim sadržajima.

#### Članak 73.

(1) Stambene i gospodarske građevine s pratećim i pomoćnim objektima, koje se grade za vlastite potrebe izvan građevinskog područja moraju ispunjavati sljedeće uvjete:

1. minimalna površina građevne čestice iznosi 20 ha

2. uvjeti gradnje stambene građevine sukladni su uvjetima gradnje individualne stambene građevine unutar građevinskog područja uz ograničenje da najveća građevinska bruto površina stambene građevine iznosi 400 m<sup>2</sup>.

(2) Veličina dijela stambenog objekta vezanog uz prateću djelatnost za potrebe seoskog turizma ograničena je na 200 m<sup>2</sup> (ako površina gospodarskih zgrada iznosi do 1000 m<sup>2</sup>), odnosno 20% površine gospodarskih zgrada, ako njihova površina prelazi 1000 m<sup>2</sup>. Minimalna čestica na kojoj se gradi zgrada za seoski turizam iznosi 1 ha, za potrebe prijavljenog obiteljskog poljoprivrednog gospodarstva i pružanje ugostiteljskih i turističkih usluga u seljačkom domaćinstvu, obrta registriranog za obavljanje poljoprivrede ili pravne osobe registrirane za obavljanje poljoprivrede. Ukoliko je čestica na kojoj se gradi manja od 2 ha u građevinskoj dozvoli za građenje zgrade na toj čestici uz oznaku građevne čestice navode se i oznake ostalih katastarskih čestica koje zajedno s građevnom česticom imaju površinu od najmanje 2 ha i iste predstavljaju gospodarsku i pravnu cjelinu.

(3) Kod građevina iz stavka (1) i (2) ovog članka mogu se prema lokalnim i terenskim uvjetima izgraditi podrum i potkrovlje, koji se namjenski koriste u okviru proširenja opće namjene objekta.

(4) U sklopu građevne čestice objekta iz stavka (1) i (2) ovog članka može se provesti uređenje otvorenih prostora u formi površina za rekreaciju (manja igrališta - tenis, košarka, rukomet, boćanje i sl.), uređenih otkrivenih ili natkrivenih terasa, bazena i vrtno-tehnički uređenih parkovnih prostora.

(5) Udaljenost građevina iz stavka (1) i (2) ovog članka od rubova čestice iznosi minimalno 10 m.

(6) Oblikovanje građevina iz stavka (1) i (2) ovog članka mora biti u potpunosti podređeno tradicionalnim - autohtonim načinom građenja i oblikovanja objekata uz potpuno korištenje lokalnih materijala i oblika (drvo, crijep, kosi krov i sl.), s uklapanjem u krajobrazne specifičnosti predmetnog područja.

(7) Obavezna minimalna komunalna opremljenost prostora za izgradnju građevina iz stavka (1) i (2) ovog članka obuhvaća:

1. prometni pristup širine 3,5 (s proširenjima za mimoilaženje na svakih 100 m), s makadamskim kolnikom

2. vodoopskrba iz lokalnih izvora ili vlastitog zdenca
3. priključak na energetska mrežu ili alternativne izvore energije
4. odvodnja otpadnih voda putem lokalnog uređaja, odnosno vlastite sabirne jame i sličnih uređaja.

#### Članak 74.

(1) Građevine navedene u prethodna dva članka mogu prema lokalnim i terenskim uvjetima izgraditi podrum i potkrovlje, koji se namjenski koriste u okviru proširenja opće namjene objekta.

(2) U sklopu građevinske čestice objekta iz stavka (1) ovog članka može se provesti uređenje otvorenih prostora u formi površina za rekreaciju (manja igrališta - tenis, košarka, rukomet, boćanje i sl.), uređenih otkrivenih ili natkrivenih terasa, bazena i vrtno-tehnički uređenih parkovnih prostora.

#### Članak 75.

(1) Vojni i drugi objekti od interesa za obranu i zaštitu gradit će se u skladu s utvrđenim potrebama i planovima obrane primjenom posebnih propisa, usklađeno sa ciljevima i smjericama ovog Plana.

(2) Objekti iz stavka (1) ovog članka moraju se projektirati, graditi i koristiti na način da ne smetaju korištenju poljoprivrednih i šumskih, površina, te državnih i zajedničkih lovišta, odnosno građevinskim područjima naselja i izvan naselja uključivo i drugim objektima prometne i komunalne infrastrukture, uz uvjet da ne ugrožavaju vrijednosti okoliša i krajolika.

(3) Objekti za proizvodnju, smještaj i čuvanje eksploziva ograničavaju se s maksimalnom količinom eksploziva do 1000 kg. Lokacija ovih objekata treba biti udaljena minimalno 1,0 km od najbliže izdvojene zone izgradnje, odnosno 2,0 km od najbližeg naselja. Izgradnja objekata provodi se na komunalno opremljenom zemljištu (vodovod, električna i pristupni put), temeljem posebnih uvjeta za zaštitu od požara i eksplozije utvrđenih od ovlaštene policijske uprave.

#### 1.4.4. Udaljenost građevina od cestovnih prometnih koridora

#### Članak 76.

(1) Za građenje građevina u građevinskim područjima uz postojeće i planirane prometnice Prostorni plan utvrđuje najmanje dozvoljene udaljenosti.

(2) Udaljenost građevina od ruba koridora cestovnog pojasa postojeće državne, županijske i lokalne ceste utvrdit će se u postupku izdavanja lokacijske i građevinske dozvole sukladno zakonskim i posebnim propisima koji reguliraju tu materiju kao i propisima o zaštiti okoliša.

(3) Udaljenost građevine od koridora ceste šireg značaja (državna i županijska cesta) mora iznositi najmanje 10 m u naseljima i 15-20 m izvan naselja.

(4) Udaljenost građevine od regulacione linije ceste užeg lokalnog značaja i prometnice unutar naselja ne smije biti manja od:

1. 5 m za jednoobiteljske i višeobiteljske stambeno-poslovne građevine, te radno- poslovne objekte i garaže izgrađene u okviru parcele (izuzetno 3,0 m u izgrađenim dijelovima naselja, odnosno u pravcu dva susjedna izgrađena objekta)
2. 10 m za višestambene, stambene ili stambeno-poslovne građevine
3. 10 m za poslovne i radno-proizvodne građevine

4. 25 m za gospodarske građevine s izvorima zagađenja
5. 20 m za pomoćne i ostale gospodarske građevine (osim garaža)
6. 1,5-3,0 m za garaže.

(5) Potrebno je osigurati zaštitni pojas autoceste koji se mjeri od vanjskog ruba zemljišnog pojasa autoceste, a iznosi minimalno 40 m sa svake strane. Unutar zaštitnog pojasa nije dozvoljeno planiranje nikakvih objekata visokogradnje (poslovnih, stambenih i drugih građevina). Ukoliko se zbog prostornih ograničenja ukaže potreba za izgradnjom objekta visokogradnje unutar zaštitnog pojasa autoceste, potrebno je idejno rješenje zahvata dostaviti u Hrvatske autoceste na razmatranje. Daljnja razrada projekta i provedba upravnog postupka moguća je isključivo uz pisanu suglasnost Hrvatskih autocesta za dostavljeno idejno rješenje.

(6) Zabranjuje se postavljanje svih vizualnih efekata koji mogu ometati pažnju vozača na autocesti (reklamni panoi, rasvjeta i dr.) unutar zaštitnog pojasa autoceste, a koji je definiran Zakonom o javnim cestama.

(7) Obveza Investitora budućih objekata unutar predmetne zone je planiranje i izgradnja zidova za zaštitu od buke, te izrada ograda protiv zasljepljivanja ukoliko se pokaže potreba za izvođenjem istih.

#### 1.4.5. Način i uvjeti priključenja građevne čestice, odnosno građevine na prometnu površinu i drugu infrastrukturu

##### Članak 77.

(1) Neizgrađene i uređene građevinske čestice koje nemaju direktan pristup na prometnu površinu ostvaruju svoje pravo (status uređenog) objedinjenjem s neposrednom susjednom česticom koja posjeduje pravo neposrednog pristupa na prometnu površinu i/ili formiranje posebnog pristupnog puta čija širina iznosi minimalno 3,5 sa maksimalnom dužinom do 50 m, te se na isti mogu priključiti najviše dvije građevne čestice/građevine.

##### Članak 78.

(1) Građevinska područja naselja uređuju se za izgradnju i prostorni razvitak naselja i pratećih urbanih funkcija, građevina i sadržaja društvenog standarda sa svom potrebnom komunalnom infrastrukturom uz osiguravanje uvjeta zdravog i sigurnog stanovanja.

(2) Uređenje zemljišta u okviru izgrađenog i planiranog područja treba provoditi na način da se osigura odgovarajuća i neophodna komunalna opremljenost, odnosno da se područja građenja prethodno opreme potrebnom minimalnom razinom komunalne infrastrukture.

(3) Uvažavajući razvijenost pojedinog urbanog ili ruralnog područja u okviru općine Okučani, njegovu ulogu u mreži središnjih naselja, te prisutnu i buduću koncentraciju stanovništva i gospodarstva, neophodno je ostvarenje višeg nivoa komunalne opremljenosti koja u svojoj ukupnosti obuhvaća: prometni pristup, telekomunikacijski priključak, vodoopskrbu, odvodnju oborinskih i otpadnih voda, te elektroopskrbu i plinoopskrbu. U nužnu opremljenost zemljišta spadaju i sportsko-rekreativne, zaštitne zelene i parkovne površine te potrebni javni prostori za promet u mirovanju.

(4) Obzirom na nužnost osiguranja naprijed navedene cjelovite i potpune razine uređenja zemljišta za građenje ovim Odredbama se ovisno o namjeni prostora utvrđuje minimalni standard koji obuhvaća:

1. Stambena područja
    - a. direktni ili posredni prometni pristup
    - b. infrastruktura elektroopskrbe
    - c. odvodnja oborinskih voda (kanalizacija ili cestovni jarci, zaštita od voda)
    - d. vodoopskrba iz lokalnih izvora (bunari i sl.)
  2. Stambeno-poslovna područja
    - a. kao za stambena područja
  3. Poslovno-stambena područja
    - a. kao za stambeno-poslovna područja
  4. Proizvodno-poslovna područja
    - a. direktni prometni pristup s javne prometne površine min. širine 6,0 m
    - b. parkirališni prostor (javni ili u okviru parcele)
    - c. osiguranje vodoopskrbe, odvodnje oborinskih i otpadnih voda, elektroopskrbe i telekomunikacijskog priključka
    - d. uređene zaštitne zelene površine
  5. Urbano područje naselja s ulogom glavnog središta općine
    - a. kao proizvodno-poslovna područja uz dodatak većih uređenih pješačkih i parkovnih površina.
- (5) Svaka građevna čestica treba imati prometni pristup s javne prometne površine. Ako na građevnu česticu nije moguće osigurati direktan pristup, isti se može izvesti i posredno preko drugih čestica minimalne širine 3,50 m i max. dužine 50,0 m. Ovakav posredni pristup može se predvidjeti samo za objekte stambene i stambeno-poslovne namjene i to najviše za dvije građevne čestice.

#### Članak 79.

- (1) Građevinska parcela mora imati osiguran neposredan (ili posredan) pristup na prometnu površinu minimalne širine 5,0 m.
- (2) U slučaju posrednog prilaza na prometnu površinu, širina tog prilaza treba iznositi minimalno 3,5 m s maksimalnom dužinom od 50 m, te se isti dozvoljava samo za objekte stambene i stambeno-poslovne namjene te se na isti mogu priključiti najviše dvije građevne čestice/građevine.
- (3) Kod prilaza na državnu, županijsku ili lokalnu cestu, u postupku izdavanja lokacijske dozvole potrebno je ishoditi posebne uvjete priključenja od strane mjerodavne institucije ili tijela.
- (4) U slučaju kada se građevinska parcela nalazi uz spoj cesta različitog značaja, prilaz s te parcele na prometnu površinu obvezatno se ostvaruje preko ceste nižeg značaja.

#### Članak 80.

- (1) Minimalna komunalna opremljenost čestice za izgradnju staklenika i plastenika unutar ili

izvan građevinskih područja sastoji se od:

1. prometni pristup (direktan ili indirektan)
2. opskrba vodom iz javne mreže ili lokalnih izvora
3. priključak na elektroenergetsku mrežu
4. javni ili individualni sustav za evakuaciju otpadnih i oborinskih voda.

#### Članak 81.

(1) Obavezna minimalna komunalna opremljenost prostora za izgradnju pratećih građevina (poslovne, ugostiteljsko-turističke, pomoćne i sl.) uz ribogojilište obuhvaća:

1. prometni pristup s lokalne javne ceste 5,0 širine ili odvojka širine 3,5 m i dužine najviše do 500 m, s proširenjima za mimoilaženje na svakih 100 m ukupne dužine, sa suvremeno obrađenim kolnikom
2. vodoopskrba iz javne mreže, lokalnih izvora ili vlastitog bunara
3. odvodnja otpadnih voda putem lokalnog uređaja, odnosno vlastite sabirne jame i sličnih uređaja
4. priključak na energetska mrežu ili alternativne izvore energije, te telekomunikacijsku mrežu (fiksnu ili pokretnu).

#### Članak 82.

(1) Građevna čestica na kojoj se gradi građevina društvenih djelatnosti treba se nalaziti uz već izgrađenu prometnu površinu širine kolnika najmanje 5,0 m.

#### Članak 83.

(1) Pristup do stambeno-poslovnih i poslovno-stambenih građevina s pratećim sadržajima na istoj građevnoj čestici, osigurava se preko javne prometne površine minimalne širine 5,0 m, s potrebnim parkirališnim prostorom unutar parcele na istoj građevnoj čestici.

#### Članak 84.

(1) Veći korisnici prostora gospodarske namjene, na parcelama većim od 2.000 m<sup>2</sup>, grade zasebne interne vodovodne mreže s uređajima za protupožarnu zaštitu. Članak 85.

(1) Za neizgrađene građevinske čestice koje nemaju direktan pristup na prometnu površinu, a nisu označene kao neuređene, ostvaruju svoje pravo (status uređenog) isključivo objedinjenjem s neposrednom susjednom česticom koja posjeduje pravo neposrednog pristupa na prometnu površinu i/ili se ostvaruje pravo posrednog pristupa koji se može predvidjeti samo za objekte stambene i stambeno-poslovne namjene i to najviše za dvije građevne čestice.

#### Članak 86.

(1) Upuštanje industrijskih i tehnoloških otpadnih voda u sustav javne odvodnje (kanalizacije) uvjetuje se njihovom predobradom na mjestu nastanka do razine kućne otpadne vode (pročišćavanje od ulja i masti, kiselina, lužina i opasnih tekućina).

(2) Priključenje na sustav javne odvodnje (kanalizacije) se izvodi putem revizijskih i priključnih okana, najmanje dubine 1,0 metar od gornje površine cijevi.

(3) Odvodnja sa prostora eksploatacijskih polja (otpadna ulja, nafta i derivati, aditivi i sl.) rješava se zasebno nepropusnim sabirnim jamama. Rješenje se utvrđuje na temelju projekta odvodnje, u sklopu ukupnog projekta eksploatacije u skladu sa uvjetima zaštite okoliša.

## Članak 87.

(1) Do vremena izgradnje mreže javne kanalizacije za prihvat otpadnih voda, sve građevine na područjima središnjih naselja moraju imati strogo nadzirane sustave sabiranja otpadnih voda koje se ne mogu slobodno - bez određenog stupnja pročišćavanja, ispuštati u teren ili okolne vodotoke.

## Članak 88.

(1) Za sva naselja, uključujući i centralno naselje Okučani do izgradnje sustava javne odvodnje, određena je izgradnja odgovarajućih nepropusnih lokalnih uređaja (malih jednostupanjskih mehaničko-bioloških uređaja ili nepropusnih sabirnih jama uz svaki objekt i građevinsku česticu), a prema mjesnim prilikama i u skladu sa sanitarno-tehničkim i higijenskim uvjetima i propisima.

(2) Udaljenost gnojišta, gnojišnih i sabirnih jama od stambenih, stambeno-poslovnih i manjih poslovnih građevina ne može biti manja od 10,0 m, a od građevina za opskrbu pitkom vodom (bunari, cisterne, crpke, izvori i sl.) ne manja od 15,0 m.

(3) Gnojište i vodonepropusnu sabirnu jamu treba graditi bez mogućnosti ispuštanja sadržaja u okolni prostor, visine do 0,50 m iznad konačno zaravnatog terena, nepropusnog pokriva, predviđeno otvorima za povremeno čišćenje i zračenje, a locirati na minimalne udaljenosti od 5,0 m do susjedne međe.

## 1.4.6. Smještaj i parkiranje vozila

## Članak 89.

(1) Potreban prostor za smještaj i parkiranje vozila za utvrđenu namjenu građevine mora se predvidjeti na samoj građevnoj čestici.

(2) U zonama stambene namjene S4 i S5 (stambeno-poslovne ili poslovno-stambene) potrebno je na građevnoj čestici osigurati minimalno jedno parkirališno mjesto po stambenoj jedinici uz dodatnih 2-5 parkirališnih mjesta, ovisno o namjeni i veličini poslovnog prostora.

(3) U slučaju nemogućnosti osiguranja prostora za smještaj vozila na građevinskoj čestici (posebno u slučaju izgradnje proizvodno-poslovnih sadržaja uz stambeni objekt), isti se može izgraditi i u okviru površine javne namjene, na način da ne ometa njezino korištenje, te nema negativni utjecaj na funkciju okolnih građevina i odvijanje prometa.

## Članak 90.

(1) Na građevnoj čestici na kojoj se gradi građevina društvenih djelatnosti potrebno je osigurati prostor za parkiranje potrebnog broja vozila ili uz prometnu površinu ili na zasebnoj čestici na primjerenom udaljenosti. Članak 91.

(1) Aktom za gradnju za građevinu određene namjene utvrđuje se potreba osiguranja parkirališnih ili parkirališno-garažnih mjesta za: javna, teretna i osobna vozila.

(2) Parkiranje i garažiranje vozila rješavat će se na građevnim česticama unutar pojedinih namjena, ili dijelom u neposrednoj blizini građevne čestice na javnim površinama, određenim za tu namjenu.

(3) Gradnja parkirališno-garažnih mjesta određuje se okvirnim normativom koji se koristi za dimenzioniranje prostora za promet u mirovanju, vezano uz namjenu i kapacitet prostora (prema broju korisnika ili na 1000 m<sup>2</sup> izgrađene površine), te uz primjenu prosječnog stupnja motorizacije od 300 vozila na 1000 stanovnika. Tako na svakih 1000 m<sup>2</sup> niže navedene namjene

objekta, potrebno je orijentaciono (minimalno) osigurati:

1. Jednoobiteljski i višeobiteljski stambeni objekti - 1 mjesto na 1 stambenu jedinicu
2. Višestambene građevine - 15 mjesta na 1000 m<sup>2</sup> GBP
3. Poslovni prostori uz stanovanje - 20 mjesta na 1000 m<sup>2</sup> GBP
4. Industrija i zanatstvo - 10 mjesta na 1000 m<sup>2</sup> GBP
5. Škole (za nastavnike i učenike) - 5 mjesta na 1000 m<sup>2</sup> GBP
6. Športska igrališta i dvorane - 40 mjesta na 1000 m<sup>2</sup> GBP
7. Uredi i sl. - 15 mjesta na 1000 m<sup>2</sup> GBP
8. Trgovine i uslužni sadržaji - 20 mjesta na 1000 m<sup>2</sup> GBP
9. Kulturni, vjerski i društveni sadržaji - 40 mjesta na 1000 m<sup>2</sup> GBP
10. Lokalni centri - 20 mjesta na 1000 m<sup>2</sup> GBP
11. Ugostiteljstvo - 20 mjesta na 1000 m<sup>2</sup> GBP.

(4) Uređenje javnih parkirališta u centralnoj zoni naselja Okučani definirat će se aktom za gradnju. Ukoliko se za potrebe prenamjene postojećih građevina u sadržaje javne namjene ne može osigurati dovoljan broj parkirnih mjesta u okviru čestice javne namjene iste se mogu planirati u okviru javnog parkinga primjerene udaljenosti.

#### Članak 92.

(1) Uređenje javnih parkirališta u centralnoj zoni naselja Okučani definirat će se aktom za gradnju. Ukoliko se za potrebe prenamjene postojećih građevina u sadržaje javne namjene ne može osigurati dovoljan broj parkirnih mjesta u okviru čestice javne namjene iste se mogu planirati u okviru javnog parkinga primjerene udaljenosti.

#### 1.4.7. Rekonstrukcija građevina čija je namjena protivna planiranoj namjeni

#### Članak 93.

(1) Izgradnja zamjenskih objekata (umjesto trošnih stambeno-sanitarno neadekvatnih ili ratom oštećenih objekata) moguća je u istoj veličini (horizontalni i vertikalni gabarit) i na istoj lokaciji kao raniji uklonjeni objekt bez obzira na veličinu i izgrađenost parcele te udaljenosti od okolnih parcela/objekata. Ova se odredba ne primjenjuje samo za one objekte koji se nalaze u neposrednom kontaktu s objektima od značaja kao kulturno dobro, kada se uređenje prostora provodi putem posebnih konzervatorskih uvjeta.

#### Članak 94.

(1) Građevne čestice kojima postoje izgrađene pojedinačne, izdvojene stambene građevine ili manje skupine građevina (stambena- stalnog ili povremenog stanovanja, stambeno-poslovna, poslovna, gospodarska,) a nisu posebno prikazane ili utvrđene u okviru ovog Plana kao građevinska područja, smatraju se izdvojenim građevinskim područjem. Takva se područja mogu uređivati prema uvjetima za građevinska područja, pri čemu se visina građevina ograničava sa max. P+1 ili 8,50 m od najniže kote uređenog terena uz građevinu do vijenca građevine.

(2) Na izgrađenim parcelama iz prethodnog stavka ovog članka, osim sanacije, rekonstrukcije, zamjene, dogradnje, nadogradnje i prenamjene postojećih objekata, iznimno je radi osiguranja potreba obnavljanja obiteljskog (ruralnog) gospodarstva, moguća i ograničena izgradnja novih

stambenih, poslovno-ugostiteljsko-turističkih i gospodarskih građevina (prvenstveno kao interpolacije unutar rubova zatečene strukture). Navedeni zahvati provode se u skladu s odredbama koje reguliraju veličinu parcele, izgrađenost i visinu objekta i njihovu udaljenost od susjednih parcela i javnih prometnih površina.

#### Članak 95.

(1) Izvan građevinskih područja moguća je samo sanacija, adaptacija i rekonstrukcija postojećih građevina i sadržaja društvenih djelatnosti ukoliko su izgrađeni legalno.

#### Članak 96.

(1) Sve legalno izgrađene građevine (prikazane ili neprikazane u grafičkim priložima Plana) zadržavaju se u prostoru.

(2) Građevine iz stavka (1) ovog članka čija je namjena protivna namjeni utvrđenoj Prostornim planom, mogu se do privođenja prostora planiranoj namjeni rekonstruirati ili sanirati u sljedećem opsegu:

##### 1. stambene, stambeno-poslovne građevine

- a. saniranje i zamjena dotrajalih dijelova konstrukcije u postojećim gabaritima
- b. dogradnja, nadogradnja stambenih i sanitarnih prostora te spremišta za ogrjev, tako da se ukupna građevinska bruto površina objekta ne povećava za više od 25% u odnosu na zatečenu građevinu, s time da se ne povećava ukupan broj stanova
- c. unutarnje preinake uz mogućnost promjene namjene prostora
- d. preinake u smislu otvaranja vanjskih otvora
- e. priključak ili sanacija - rekonstrukcija građevina i uređaja komunalne infrastrukture
- f. izvedba novog krovišta (kod građevina s dotrajalim ravnim krovom) bez nadozida ili s nadozidom, ako se radi o povećanju stambenog prostora iz alineje 2. ovog stavka
- g. izgradnja garaže, kotlovnice i pomoćnog objekta površine do 20 m<sup>2</sup>
- h. saniranje postojeće ograde i gradnja potpornih zidova, zbog saniranja terena.

(3) Navedeni zahvati rekonstrukcije moraju biti u okvirima maksimalne izgrađenosti građevne čestice s koeficijentom 0,5 ili 50% površine parcele:

##### 1. građevine druge namjene (gospodarske, prometne, prateće građevine i dr.)

- a. saniranje i zamjena dotrajalih dijelova konstrukcije u postojećim gabaritima
- b. dogradnja sanitarija, garderoba, manjih spremišta i sl.
- c. ukupna izgrađena bruto površina dograđenih dijelova može iznositi do maksimalno 10% ukupne bruto izgrađene površine u okviru postojeće veće građevine, ali ne više od 100 m<sup>2</sup>
- d. prenamjena i funkcijske preinake
- e. dogradnja i zamjena dotrajalih instalacija
- f. priključak na građevine i uređaje infrastrukture
- g. dogradnja i zamjena građevina infrastrukture i rekonstrukcija javno prometnih površina.

## 1.4.8. Montažno-demontažne građevine (kiosci) i nadstrešnice

## Članak 97.

(1) Ovim Planom dopušteno je postavljanje montažno-demontažnih građevina na području svih naselja Općine Okučani:

1. Lokacija ovih objekata dozvoljava se uz sadržaje i površine javne namjene (autobusni, željeznički kolodvor, tržnica, objekti školstva, kulture, sporta - rekreacije i groblje) u okviru njihovih površina ili okolnih zelenih površina uz prometnice.
2. Osim navedenog, predmetne građevine mogu se locirati i unutar zelenih površina kategorije uz javne prometnice, kao i unutar poslovne namjene na dijelu uz javnu prometnu površinu.
3. Iznimno se dozvoljava lokacija predmetnih građevina na površinama stambene i mješovite namjene na prostoru parcele uz javnu prometnu površinu, u okviru ukupno dozvoljene izgrađenosti parcele.
4. Korištenje predmetnih objekata moguće je za sljedeću namjenu: trgovina, servisi, usluge i ugostiteljstvo te isti trebaju biti priključeni na komunalnu infrastrukturu sukladno namjeni objekta.
5. Montažno-demontažni objekti izvode se kao tipski (s certifikatom proizvođača) za čitavo područje Općine, modularne veličine 2,5x2,5 m do max. 2,5x5,0 m visine 3,0 m.
6. Njihova lokacija treba biti takva da ne ometa odvijanje kolnog i pješačkog prometa te se uz iste treba izvesti proširenje pješačke površine adekvatno površini objekta.
7. Izbor tipa montažno-demontažnog objekta, određivanje njihovih lokacija kao i dužina i rok korištenja pojedine lokacije na području Općine Okučani utvrđuje se odlukom Općinskog vijeća.

(2) Postavljanje nadstrešnica (fiksni i sklopivi tendi) dozvoljava se uz poslovne prostore u prizemnim dijelovima građevina, te uz stajališta javnog prometa. Njihovo postavljanje uz objekte zaštićene kao kulturna dobra uvjetuje se određivanjem posebne oblikovne tipologije prema uvjetima mjerodavne službe zaštite. Lokacija i postava nadstrešnica u prostoru ili na objektu ne smije smetati i predstavljati opasnost za kretanje vozila i pješaka, smanjivati vizualnu preglednost prometnice te ometati ili ugrožavati normalno korištenje drugih (stambenih ili poslovnih) prostora u predmetnom objektu, odnosno narušavati izgled samog objekta.

## 1.4.9. Benzinske postaje/punionice na alternativna goriva s pratećim sadržajima

## Članak 98.

(1) Benzinske postaje/punionice na alternativna goriva s pratećim sadržajima mogu se graditi uz osiguranje sljedećih minimalnih uvjeta:

1. površina građevne čestice iznosi 1500 m<sup>2</sup>
2. najveći koeficijent izgrađenosti građevne čestice iznosi 0,10, s tim da najveća građevinska bruto površina svih izgrađenih objekata iznosi 200 m<sup>2</sup> bez obzira na veličinu građevne čestice, osim za prometno-uslužne objekte uz autocestu D 4 i uz novu brzu cestu (izmještena D 5)
3. najveća ukupna visina pročelja (H) objekata iznosi 4,0 m, dok najveća ukupna visina (Huk) nadstrešnice iznad otvorenog prostora iznosi 6,0 m

4. najmanja udaljenost objekta, nadstrešnice, pumpi i rezervoara od ruba građevne čestice iznosi 3,0 m, odnosno 1,0 m uz suglasnost korisnika/vlasnika okolnih čestica i javnih površina.

(2) Prometna se površina izvodi sa suvremenim kolnikom uz minimalno osiguranje priključka na mrežu elektroopskrbe, vodoopskrbe iz javne mreže ili lokalnih izvora te odvodnje otpadnih voda putem posebnog objekta sabirne jame bez mogućnosti upuštanja u teren, a oborinske vode treba prije upuštanja u cestovne jarke provesti kroz pjeskolov i separator ulja - masti.

(3) Otvoreni prostor benzinske postaje treba vrtno-tehnički urediti i ozeleniti na način da se ne smanjuju prometno-tehnički i sigurnosni uvjeti (vidljivost preglednost).

#### 1.4.10. Postupanje s otpadom

##### Članak 99.

(1) Definiran je sustav gospodarenja otpadom za cijelo područje Brodsko-posavske županije s predviđenim Regionalnim centrom za gospodarenje otpadom RCGO „Šagulje“ izvan područja Općine.

(2) Ovim Planom definiraju se građevine za gospodarenje otpadom na području Općine:

1. reciklažno dvorište
2. reciklažno dvorište za građevni otpad
3. centar za ponovnu uporabu.

(3) reciklažno dvorište:

1. Pod reciklažno dvorište smatramo nadzirani ograđeni prostor namijenjen odvojenom prikupljanju i privremenom skladištenju manjih količina posebnih vrsta otpada. Reciklažno dvorište može biti i mobilno, izvedeno kao pokretna tehnička jedinica koja nije građevina ili dio građevine, a služi odvojenom prikupljanju i skladištenju manjih količina posebnih vrsta otpada (npr. otpadni papir, metal, staklo, plastika, tekstil, krupni (glomazni) otpad, jestiva ulja i masti, deterdženti, boje, lijekovi, EE otpad, baterije i akumulatori, građevni otpad od manjih popravaka iz kućanstva i dr.).

2. Slijedom ovog plana reciklažno dvorište može se graditi na površinama proizvodne namjene (I1) koje se nalaze u izdvojenom građevinskom području izvan naselja.

(4) reciklažno dvorište za građevni otpad:

1. Pod reciklažnim dvorištem za građevni otpad smatramo građevinu namijenjenu razvrstavanju, mehaničkoj obradi i privremenom skladištenju građevnog otpada.

2. Reciklažno dvorište za građevni otpad slijedom ovog plana može se graditi na površinama:

- a. proizvodne namjene (I1) i komunalno-servisne namjene (KS3) koje se nalaze u izdvojenom građevinskom području izvan naselja
- b. izvan građevinskog područja unutar određenih eksploatacijskih polja u funkciji obrade mineralnih sirovina s pripadajućim postrojenjima, asfaltnih baza, betonara i drugih građevina u funkciji obrade mineralnih sirovina.

(5) centar za ponovnu uporabu:

1. Pod centrom za ponovnu uporabu i mrežama za ponovnu uporabu (za promociju ponovne uporabe i pripremu za ponovnu uporabu) smatramo subjekte čija je aktivnost sakupljanje, obnova ili popravak i ponovna distribucija proizvoda, koji bi u suprotnom postali otpad.

Centri za ponovnu uporabu mogu, pod određenim uvjetima, proizvede ili dijelove proizvoda koji su postali otpad postupkom uporabe odnosno pripremom za ponovnu uporabu (provjera, čišćenje ili popravak) pripremiti za ponovnu uporabu i uz ukidanje statusa otpada vratiti na tržište, kao proizvod djelatnosti centra predstavljaju aktivnosti sprječavanja nastanka otpada kad se radi o proizvodima i aktivnosti pripreme za ponovnu uporabu kad se radi o otpadu. Uspostavom centara za ponovnu uporabu potiče se razmjena i ponovna uporaba isluženih proizvoda ili stvari i predmeta koje posjednik ne treba i ne želi, a još uvijek se mogu koristiti. Kroz centre za ponovnu uporabu ponovno će se moći uporabiti tekstil (odjeća i obuća), namještaj, električni i elektronički uređaji te predmeti široke potrošnje poput posuđa, knjiga, igraćaka, sportske opreme, bicikala, dječje opreme i sl.

2. Slijedom ovog Plana centar za ponovnu uporabu može se graditi u zonama kao proizvodna namjena (I1) izvan naselja i na površinama proizvodne namjene (I1) unutar građevinskih područja naselja.

(6) kućno – kompostiranje - prevencija nastajanja otpada:

1. Ovaj se postupak predviđa za ruralna, odnosno, područja obiteljskih građevina i predgrađa urbanih sredina s većim brojem samostalnih stambenih jedinica s okućnicom. Kućanstva odvajaju biootpad od ostalog kućnog (komunalnog) otpada odlaganjem u spremnike za biootpad te kompostiranjem u vlastitim komposterima ili u vlastitom vrtu smanjuju ukupne količine proizvedenog otpada.

(7) U daljnjem planskom periodu, do realizacije RCGO koristit će se i nadalje postojeće odlagalište otpada u okviru grada Nova Gradiška.

(8) Za prihvata kamene jalovine iz kamenoloma Buk; Fukinac planira se formiranje odlagališta inertnog otpada na lokaciji sjeveroistočno od naselja Donji Rogolji, a obuhvaća sljedeće kč.br.: 1157/4, 1157/7, 1158/3, 1159, 1160/1, 1161, 1157/3, 11446 i 1154 u.k.o. Rogolji.

## 2. INFRASTRUKTURNI SUSTAVI

### 2.1. Prometni sustav

#### 2.1.1. Cestovni promet

#### Članak 100.

(1) Na kartografskom prikazu 2.1. „Prometni sustav,, između ostalog, utvrđene su trase, koridori i površine za cestovni promet te potrebni prateći objekti.

(2) Prostornim planom utvrđeni su koridori i građevine vezano uz pravce autoceste, državnih, županijskih, lokalnih i nerazvrstanih cesta na području Općine Okučani.

(3) Područjem Općine Okučani prolazi autocesta A3 Bregana – Zagreb – Lipovac, državna cesta D5 Terezino polje (granica RH/Mađarska) – Virovitica – Veliki Zdenci – Donji Daruvar – Lipik – Stara Gradiška (GP Stara Gradiška) (granica RH/BiH), županijske ceste (Ž 4241, Ž 3252, Ž 4153, Ž 4176, Ž 4175), lokalne ceste i nerazvrstane ceste.

(4) Na području Općine Okučani planirana je izgradnja brze ceste: granica Mađarske - Virovitica - Okučani - granica BiH, za koju je potrebno čuvati koridor u širini od 150 m.

(5) Prostornim planom definiran je planirani koridor južne obilaznice naselja Okučani kao lokalne prometnice, čime će se rasteretiti dijelovi županijskih cesta Ž-3252 te državna cesta D-5

s usmjeravanjem dijela prometa izvan naselja Bodegraji i centralne zone općinskog središta naselja Okučani. Širina planiranog koridora lokalne ceste za istraživanje iznosi  $2 \times 15$  m.

(6) Planom je predviđeno izmještanje dijela lokalne ceste L-42055 (u zaobilaženju planirane akumulacije) južno od naselja Šagovina Mašička sa širinom planskog koridora za istraživanje trase od  $2 \times 10$  m.

(7) Prilikom definiranja trase planirane brze ceste iz stavka (4) ovog članka, treba osigurati pristup prema poljoprivrednom zemljištu na istočnom dijelu naselja Cage izvedbom podvožnjaka ili nadvožnjaka.

(8) Za planirane priključke na državne ceste ili rekonstrukciju postojećih priključaka potrebno je izraditi projektnu dokumentaciju u skladu s Pravilnikom o uvjetima za projektiranje i izgradnju priključaka i prilaza na javnu cestu te ishoditi suglasnost Hrvatskih cesta d.o.o.

#### Članak 101.

(1) Planom predloženi novi koridori brze ceste, južne obilaznice Okučana locirani su u prostoru na potencijalnim trasama - lokacijama podložnim daljnjem istraživanju, valorizaciji i konačnom definiranju temeljem SUO i planske dokumentacije na nivou UPU.

#### Članak 102.

(1) Prostorni plan utvrđuje i određuje izgradnju novih i rekonstrukcije postojećih državnih, županijskih i lokalnih cesta s ciljem poboljšanja ukupne cestovne mreže i prometnih uvjeta u Općini Okučani.

(2) Prostorni plan utvrđuje dopunu prometne mreže potrebnom rekonstrukcijom postojećih i izgradnjom novih dionica nerazvrstanih cesta.

(3) Širine zaštitnih koridora državnih, županijskih i lokalnih cesta utvrđene su na sljedeći način:

1. Minimalna širina koridora (cestovnog i zaštitnog pojasa) za državne ceste s 4 trake iznosi  $15+30+15$  m u naselju te  $40+30+40$  m izvan naselja

2. Minimalna širina koridora (cestovnog i zaštitnog pojasa) za državne ceste s 2 trake iznosi  $10+11+10$  m u naselju te  $25+11+25$  m izvan naselja

3. Minimalna širina koridora (cestovnog i zaštitnog pojasa) za županijske ceste s 2 trake iznosi  $5+10+5$  m u naselju te  $15+10+15$  m izvan naselja

4. Minimalna širina koridora (cestovnog i zaštitnog pojasa) za lokalne ceste s 2 trake iznosi  $3(5)+9+3(5)$  m u naselju te  $10+8+10$  m izvan naselja

(4) Kod prolaza državne, županijske ili lokalne ceste kroz gusto izgrađeno građevinsko područje naselja, širina koridora se smanjuje te za 2 vozne trake ne smije biti manja od  $14,0$  m ( $3+8+3$ m).

(5) Ako se izdaje lokacijska dozvola za građenje objekata i instalacija na javnoj cesti ili unutar zaštitnog pojasa javne ceste potrebno je ishoditi posebne uvjete nadležnih javnopravnih tijela.

(6) U cilju zaštite državnih cesta potrebno je poštivati zaštitni pojas uz ceste u skladu sa Zakonom o cestama.

#### Članak 103.

(1) Do konačne realizacije južne obilaznice Okučana, odnosno izgradnje lokalne prometnice ovim Planom utvrđuje se koridor od 15 metara širine obostrano po predloženoj trasi.

(2) Do konačnog usvajanja rješenja postojeće državne ceste D-5 na novoj trasi izvan područja naselja (Okučani, Cage, Benkovac, Bijela Stijena) kao nove brze ceste, na dionici kroz Općinu Okučani osigurava se koridor za istraživanje na prostoru izvan naselja širine 150 m, dok na prolazu kroz izgrađene dijelove naselja zaštitni koridor iznosi 2x25 m uz Planom utvrđenu trasu.

(3) Radi osiguranja prelaza u dvije razine preko brze transeuropske pruge razvija se unutar prostora naselja Okučani (paralelno sa željezničkom prugom) prometna mreža lokalnih prometnica obostrano uz prugu, koje povezuju postojeće prometne pravce te preko nadvožnjaka spajaju južni i sjeverni dio prostora naselja.

#### Članak 104.

(1) Sve prometne površine unutar građevinskog područja na koje postoji neposredan pristup s građevnih čestica, ili su uvjet za formiranje građevne čestice, moraju se projektirati, graditi i uređivati na način da se omogućuje vođenje komunalne infrastrukture, te moraju biti vezane na sistem javnih prometnica.

(2) Prilaz s građevne čestice na prometnu površinu treba odrediti tako da se ne ugrožava javni promet.

(3) Za potrebe nove izgradnje na neizgrađenom dijelu građevinskog područja koje se širi uz državnu ili županijsku cestu treba osnivati zajedničku sabirnu cestu preko koje će se ostvarivati direktan pristup na prometnu površinu višeg ranga, a sve u skladu s utvrđenim posebnim uvjetima nadležnih javnopravnih tijela.

(4) Za planirane priključke na državne ceste ili rekonstrukciju postojećih priključaka potrebno je izraditi projektnu dokumentaciju u skladu s Pravilnikom o uvjetima za projektiranje i izgradnju priključaka i prilaza na javnu cestu te ishoditi suglasnost nadležnog javnopravnog tijela u skladu sa Zakonom o cestama.

(5) Unutar i uz koridore prometnica županijske i lokalne razine, kao i nerazvrstanih cesta mogu se izgrađivati prateći uslužni objekti za potrebe prometa. To se odnosi na benzinske postaje i prateće sadržaje (servisi, ugostiteljstvo i sl.), ali ne obuhvaća ugostiteljsko-turističke objekte. Navedene prateće uslužne objekte moguće je graditi i izvan građevinskog područja. Predmetna izgradnja i uređivanje prostora realizira se prema smjernicama iz odjeljka 1.4.9. „Benzinske postaje/punionice na alternativna goriva s pratećim sadržajima“ odnosno temeljem Urbanističkog plana uređenja, uz prethodnu suglasnost mjerodavne institucije koja vodi brigu o predmetnoj problematici. Prilikom projektiranja realizacije takove lokacije treba primijeniti sve Zakonom predviđene uvjete zaštite okoliša i prometno-sigurnosna pravila, uključivo zaštitu od požara i eksplozije.

(6) Nerazvrstane ceste unutar izgrađenog dijela naselja izvode se u ograničenim prostornim uvjetima iznimno s minimalnom širinom kolnika 5,0 m za dvosmjerni i 3,5 m za jednosmjerni promet, uz potrebno proširenje za eventualne oborinske kanale.

(7) Prostornim planom omogućava se izgradnja biciklističke infrastrukture, svih vrsta biciklističkih prometnica bez ograničenja unutar i izvan građevinskog područja uvažavajući važeći Pravilnik o biciklističkoj infrastrukturi.

#### Članak 105.

(1) Na dijelovima gdje ceste ulaze u već izgrađenu zonu naselja (građevine, javne površine i sadržaji) mora se osigurati razdvajanje pješaka od prometnih površina za vozila, gradnjom nogostupa ili trajnim oznakama na kolovozu i zaštitnim ogradama.

(2) Površine za kretanje pješaka moraju biti dovoljne širine (na glavnim pravcima kretanja i u glavnom centru širine 2,0-2,5 m), u pravilu ne uže od 1,5 m. Iznimno u vrlo skućenim uvjetima mogu biti i uže, ali ne manje od 1,2 m. Kad su površine za kretanje pješaka uže od 1,5 m u njih se ne smiju postavljati stupovi javne rasvjete niti bilo kakve druge prepreke koje otežavaju kretanje pješaka.

(3) Za kretanje pješaka gradit će se i uređivati, osim pločnika, trgova i ulica, pješački putovi, pothodnici, nathodnici, stube i prečaci, te prolazi i šetališta.

(4) U raskrižjima i na drugim mjestima gdje je predviđen prijelaz preko kolnika za pješake, bicikliste i osobe s poteškoćama u kretanju moraju se ugraditi spušteni rubnjaci.

(5) U cilju unapređenja kvalitete življenja urbani prostor će se uređivati na način da se za sve građane, bez obzira na dob i vrstu poteškoća u kretanju, osigura nesmetan pristup javnim građevinama, javnim površinama, sredstvima javnog prijevoza i sredstvima javnog komuniciranja. U provedbi plana primjenjivat će se propisi, normativi i europska iskustva u svrhu smanjenja i eliminiranja postojećih i sprečavanja nastajanja novih urbanističko arhitektonskih barijera.

(6) Prilikom rekonstrukcije postojećih ili izgradnje novih prometnica treba, ukoliko postoje prostorne mogućnosti, u okviru njihovog koridora osigurati prostor za biciklističku stazu (minimalno jednostrano sa širinom 1,5 m).

#### 2.1.2. Željeznički promet

##### Članak 106.

(1) Na kartografskom prikazu 2.1. „Prometni sustav“, između ostalog, utvrđene su trase, koridori i površine za željeznički promet te potrebne prateće objekte.

(2) Radi osiguranja cestovnog prijelaza u dva nivoa preko glavne magistralne pruge (buduće pruge velikih brzina) Planom je utvrđen prostor za istraživanje trase paralelnih cesta i nadvožnjaka uz prugu u naselju Okučani.

##### Članak 107.

(1) Razvojnim planovima HŽ-a, odnosno smjernicama strategije prometnog razvitka RH, postojeći koridor glavne magistralne pruge zadržava se i kao trasa nove željezničke pruge velike propusne moći/velikih brzina (do 250 km/h) te će u skladu s takvom namjenom i prometnim zahvatima provesti određeni remont rekonstrukcija i ojačavanje pruge u okviru njezinog postojećeg koridora.

(2) Područjem Općine Okučani prolazi željeznička pruga za međunarodni promet M104 Novska-Tovarnik-DG u duljini 5,77 km.

(3) Na dijelu pruge M104 koja prolazi područjem Općine Okučani nalazi se službeno mjesto - kolodvor Okučani te slijedeći željezničko-cestovni prijelazi:

1. željezničko-cestovni prijelaz Lađevac u km 291+895 pruge M104
2. željezničko-cestovni prijelaz Bodegraj u km 289+809 pruge M104
3. željezničko-cestovni prijelaz Okučani u km 288+045 pruge M104.

(4) PPUO Okučani štiti se koridor željezničke pruge M104 Novska-Tovarnik-DG sa zaštitnim pojasom koji čini zemljište s obje strane željezničke pruge odnosno kolosijeka širine po 100 metara, mjereno vodoravno od osi krajnjeg kolosijeka, kao i pripadajući zračni prostor. Za

zahvate unutar zaštitnog pojasa potrebno je zatražiti posebne uvjete nadležnih javnopravnih tijela.

#### Članak 108.

(1) Do konačnog projektnog rješenja rekonstrukcije postojeće trase željezničke pruge na potezu kroz područje Općine Okučani, Prostorni plan utvrđuje koridor od 100 metara širine obostrano po predloženoj trasi.

### 2.1.3. Pomorski promet

#### Članak 109.

(1) Građevine pomorskog prometa ne postoje niti se planiraju unutar obuhvata ovog Plana.

### 2.1.4. Promet unutarnjim vodama

#### Članak 110.

(1) Građevine prometa unutarnjim vodama ne postoje niti se planiraju unutar obuhvata ovog Plana.

### 2.1.5. Zračni promet

#### Članak 111.

(1) Ovaj Plan određuje lokacije za istraživanje za potrebe uzletišta za helikoptere (heliodrom) u okviru naselja Okučani. Veličina prostora heliodroma je oko dvije dužine helikoptera, odnosno

1.300 m<sup>2</sup> kvadratne površine 36mx36m za helikopter dužine 18,0 m (HOL). Prateći sadržaji prema posebnom programu, lociraju se prema mogućnostima odabrane lokacije.

(2) Prostor heliodroma uređuje se prema posebnom programu kao prometna površina s parkiralištem i potrebnim komunalnim priključcima.

(3) Daljnje istraživanje detaljne lokacije, pratećih sadržaja i uređenja prostora heliodroma utvrdit će se posebnom studijom.

## 2.2. Komunikacijski sustav

### 2.2.1. Elektronička komunikacijska mreža

#### Članak 112.

(1) Na kartografskom prikazu 2.2. „Komunikacijski sustav“ prikazani su položaji objekata i vodova elektroničke komunikacijske mreže.

(2) Prostorni plan određuje također i raspored područnih centrala (UPS) telefonske mreže (komutacijski čvorovi u nepokretnoj mreži) na prostoru Općine, pri čemu UPS Okučani ima širi mjesni i županijski značaj, dok su ostali UPS-ovi na područjima manjih lokalnih središta samo lokalnog značaja.

(3) Za potrebe Općine Okučani funkciju glavnog poštanskog centra i mjesne telefonske centrale obavlja poštanski centar i tranzitna mjesna AXE 10 centrala u Novoj Gradiški, dok se veza sa širim područjem ostvaruje preko TC/PC Slavonski Brod.

(4) Planirano proširenje elektroničke komunikacijske mreže, obzirom na njezinu postojeću izgrađenost sastojati će se u izgradnji novih UPS-ova na područjima naselja s funkcijom lokalnih središta – Vrbovljani (“južna” zona Općine) i Trnakovac (“sjeverna” zona Općine), Žuberkovac („istočna“ zona Općine).

(5) Planom se zadržava lokacija bazne stanice i antenskog stupa pokretne elektroničke komunikacijske mreže u okviru južnog dijela naselja Okučani.

(6) Za razvoj javne pokretne elektroničke komunikacijske mreže planira se izgradnja građevina infrastrukture pokretne elektroničke komunikacijske mreže svih sustava sadašnjih i sljedećih generacija tj. njihovih tehnologija. To su osnovne postaje s pripadajućim antenskim uređajima, potrebnim kabelskim vodovima i ostalom opremom. Osnovne postaje mogu biti postavljene na samostojeće antenske stupove različitih izvedbi ili na građevinama.

(7) Za građevine javne pokretne elektroničke komunikacijske mreže treba gdje god to tehnološki uvjeti zahtijevaju osigurati prostor s prilazom s prometne površine.

#### Članak 113.

(1) Elektronička komunikacijska infrastruktura (EKI) i povezana oprema prema načinu postavljanja, dijeli se na elektroničku komunikacijsku infrastrukturu i povezanu opremu na postojećim građevinama (antenski prihvat), i elektroničku komunikacijsku infrastrukturu i povezanu opremu na samostojećim antenskim stupovima.

(2) Na kartografskom prikazu 2.2. “Komunikacijski sustav” određena su područja planiranih zona elektroničke komunikacijske infrastrukture za smještaj samostojećih antenskih stupova u radijusu od 1000 m do 3000 m, kao i položaji aktivnih lokacija, koje predstavljaju EKI zone radijusa 100 m.

(3) Unutar zone elektroničke komunikacijske infrastrukture uvjetuje se gradnja samostojećeg antenskog stupa takvih karakteristika da može prihvatiti više operatora.

(4) Iznimno, ukoliko lokacijski uvjeti ne dozvoljavaju izgradnju jednog stupa koji ima takve karakteristike da može primiti sve zainteresirane operatore (visina i sl.) dozvoljava se izgradnja nekoliko nižih stupova koji na zadovoljavajući način mogu pokriti planirano područje signalom.

(5) Ukoliko je unutar zone planirane elektroničke komunikacijske infrastrukture već izgrađen samostojeći antenski stup/stupovi, tada je moguće planirati izgradnju dodatnog stupa za ostale operatore/operatora.

(6) Dopušteno je postavljanje elektroničke komunikacijske infrastrukture i povezane opreme na postojećim građevinama (antenski prihvat) u skladu s posebnim uvjetima tijela i/ili osoba određenim posebnim propisima koji propisuju posebne uvjete gradnje.

(7) Antenski prihvat, koji se postavljaju na postojeće građevine, ne planiraju se u dokumentima prostornog uređenja.

#### Članak 114.

(1) Način izgradnje i prostorna distribucija samostojećih antenskih stupova za osnovne postaje određuje se na sljedeći način:

1. Izvan granica građevinskog područja naselja moguća je gradnja rešetkastih i štapićastih

antenskih stupova za osnovne postaje. Minimalna međusobna udaljenost stupova iznosi 1 km. Gušće od 1 km mogu biti postavljeni stupovi čija je maksimalna visina 36,0 m i stupovi na području "brdskih jedinica lokalne samouprave".

2. Za "brdske jedinice lokalne samouprave", u koje spada Općina Okučani, vrijedi sljedeće: u slučaju nemogućnosti instaliranja novih osnovnih postaja na postojeće antenske stupove, a u cilju omogućavanja rada i drugim operatorima, sukladno karakteristikama mikrolokacije, moguća je izgradnja i dodatnog stupa, ali unutar zone od 100,0 m u polumjeru od postojećeg antenskog stupa. Novi stup mora biti projektiran na način da omogućuje postavu najmanje dvije osnovne postaje. Po izgradnji novog antenskog stupa pored postojećeg, stari antenski stup može se zadržati do kraja svog tehničkog vijeka trajanja, nakon čega neće biti omogućena njegova rekonstrukcija niti zamjena, već će se oprema morati preseliti na susjedni, novoizgrađeni antenski stup, a stari stup ukloniti, te prostor sanirati.

3. Unutar granica građevinskih područja ostalih naselja moguća je izgradnja štapićastih stupova visine do 36,0 m i rekonstrukcija postojećih, odnosno izgradnje jednog novog rešetkastog stupa po naselju. Takav rešetkasti stup mora biti u funkciji operatora pokretnih komunikacija koji su registrirani u Republici Hrvatskoj u trenutku podnošenja zahtjeva za akata za gradnju.

4. U izdvojenim građevinskim područjima proizvodne i poslovne namjene moguća je izgradnja štapićastih stupova ili jednog rešetkastog samostojećeg stupa za osnovnu postaju po operatoru na području površine do 100 ha.

5. U izdvojenom građevinskom području ugostiteljsko-turističke i sportsko-rekreacijske namjene moguća je izgradnja jednog štapićastog samostojećeg stupa za osnovnu postaju po operatoru na svakih započetih 100 ha površine građevinskog područja.

(2) Prostorna distribucija baznih postaja s antenskim prihvatom na građevinama moguća je gdje god to uvjeti omogućavaju.

#### Članak 115.

(1) Za sve nove poslovne, stambeno-poslovne i stambene zgrade potrebno je predvidjeti izgradnju kableske kanalizacije do najbliže točke konekcije s postojećom, a sve prema Zakonu o elektroničkim komunikacijama i odgovarajućim Pravilnicima, također isto vrijedi i za sve poslovne, rekreacijske i urbane zone.

(2) Omogućava se korištenje površina i pojaseva - koridora postojeće kableske kanalizacije i elektroničke komunikacijske mreže za pojačavanje elektroničkih komunikacijskih kapaciteta u svrhu pružanja naprednih širokopojskih usluga.

(3) Pri planiranju i izgradnji cestovnih i željezničkih građevina potrebno je planirati polaganje cijevi za telekomunikacijske kablove te razmještaj antenske mreže novih telekomunikacijskih tehnologija.

(4) Za razvoj naselja, turističke ponude, uspostavljanje visokog stupnja kontrole zaštite, upravljanja i dr. od izuzetne važnosti poboljšati i obnoviti postojeću EKI, te predvidjeti izgradnju nove EKI na područjima na kojima se održavaju sportska natjecanja, društvene aktivnosti te na rubnim područjima Parka prirode Lonjsko polje u sklopu osiguravanja suvremenog infrastrukturnog standarda.

(5) Glavnu trasu novo planirane KK treba usmjeriti na postojeću komutaciju, te se omogućuje montaža komunikacijsko-distributivnih čvorova kabinetskog tipa, dimenzija 2x1x2 m za koju lokaciju je potreban EE priključak ali nije potrebno formirati zasebnu katastarsku parcelu. Predviđa se mogućnost za realizaciju zračne distributivne Cu i FTTx mreže uz zajedničko

korištenje postojećih EE stupova kao i ugradnju novih TK stupova.

(6) Omogućuje se korištenje javnih površina za postavu javnih telefonskih govornica (JTG) u svim naseljima. Omogućuje se postava 1 JTG prilagođene za potrebe osoba s invaliditetom (osigurati nesmetan pristup JTG bez zapreka - stepenice, stupići i slične barijere). JTG smještaju se prvenstveno uz sadržaje društvenih djelatnosti i glavna prometna raskrižja u naseljima.

#### Članak 116.

(1) Gradnja elektroničke komunikacijske infrastrukture planira, u načelu, u koridoru ili trasi komunalne infrastrukture što obuhvaća usklađenje planiranih trasa elektroničke komunikacijske infrastrukture i druge povezane opreme s trasama komunalne infrastrukture u odnosu na smještaj u prostoru i rokove gradnje.

#### Članak 117.

(1) Izgradnja elektroničke komunikacijske mreže i pripadajućih građevina iz ovog poglavlja određuje se na temelju Prostornog plana, u skladu s važećim zakonskim propisima koji reguliraju njihovu izgradnju, te utvrđenih posebnih uvjeta nadležnih javnopravnih tijela.

### 2.2.2. Sustav veza, odašiljača i radara

#### Članak 118.

(1) Prijem radio i TV signala na području Općine Okučani osiguran je posredstvom radio-televizijskog odašiljača na lokaciji zapadno od naselja Okučani (Lončarevica Brdo).

### 2.3. Energetski sustav

#### 2.3.1. Nafta i plin

#### Članak 119.

(1) Prostorni plan utvrđuje energetski sustav u dijelu koji se odnosi na cijevni transport nafte i plina te mrežu plinovoda unutar područja Općine Okučani. Na području Općine Okučani prolazi magistralnog plinovoda MRČ Kutina – PC Slobodnica DN 600/75 i nalazi se nadzemni objekta BS-3 Vrbovljani (blokadna stanica), a planirano je proširenje plinskog transportnog sustava izgradnjom novog magistralnog plinovoda Kozarac - Slobodnica u koridoru postojećeg plinovoda i BS-3 Vrbovljani. Na području Općine u istom pojasu nalazi se magistralni Jadranski naftovod i osiguran je prostor za izgradnju višenamjenskih međunarodnih produktovoda za naftne derivate i planirani novi naftovod.

(2) Za postojeće magistralne plinovode (kao i one koji imaju pravovaljan akt za provedbu i gradnju, a još nisu izgrađeni) nužno je štititi zaštitni koridor magistralnog plinovoda koji iznosi 30 metara lijevo i desno od osi plinovoda u kojem je zabranjena gradnja objekata namijenjenih za stanovanje ili boravak ljudi. Za sve zahvate u prostoru vezane uz gradnju u blizini plinovoda, nužno je zatražiti posebne uvjete gradnje od upravitelja voda. Planirani magistralni plinovod u prostornom planu je određen koridorom od 60 metara. Moguća odstupanja u pogledu rješenja trase, odnosno koridora magistralnog plinovoda te lokacije i dimenzije njemu pripadajućih nadzemnih objekata, utvrđenih ovim Planom, neće se smatrati izmjenama Plana.

(3) Planirani magistralni plinovod je u prostornom planu određen koridorom. Konačna trasa magistralnog plinovoda i pratećih nadzemnih objekata odredit će se prilikom projektiranja gdje će se voditi računa o prostornim planovima i postojećoj infrastrukturi, od nadležnih tijela ishodić se posebni uvjeti gradnje, provest će se precizne geodetske i geološke izmjere, primijeniti tehnološke inovacije, uzeti u obzir utjecaj zahvata na okoliš, krajobrazne te kulturne vrijednosti (arheologija) i po potrebi provesti dodatna istraživanja. Iznimno su dopuštena pojedinaćna odstupanja od planiranog koridora u slučajevima nemogućnosti polaganja plinovoda na određenim lokalitetima koji su pod određenim režimima zaštite ili iz krajobraznih, kulturnih, geoloških, tehničkih, sigurnosnih i ostalih razloga. Moguća odstupanja u pogledu rješavanja trase odnosno koridora magistralnog plinovoda te lokacije i dimenzije njemu pripadajućih nadzemnih objekata, utvrđenih ovim Planom, neće se smatrati izmjenama Plana.

(4) Za zaštitu prostora oko izgrađenog naftovoda propisuju se sljedeće mjere:

1. zaštitna zona naftovoda je 200 m lijevo i desno od osi cjevovoda
2. zona opasnosti, unutar koje je zabranjena svaka gradnja bez suglasnosti vlasnika cjevovoda, iznosi 30 m lijevo i desno od osi cjevovoda
3. u pojasu širokom 5 m lijevo i desno od osi cjevovoda zabranjena je sadnja bilja i trajnih nasada čije korijenje raste dublje od 1 m, odnosno za koje je potrebno obrađivati zemlju dublje od 0,5 m.

(5) Zahvati unutar zaštitne zone i zone opasnosti mogući su uz primjenu mjera zaštite utvrđenih posebnim uvjetima nadležnog javnopravnog tijela.

(6) Uvjeti za izgradnju plinske mreže, mjerno-redukcijskih stanica te gradnju lokalnih mreža plinovoda obuhvaćaju potrebne sigurnosne udaljenosti od objekata, prometne i druge komunalne infrastrukture, u skladu s važećim propisima.

(7) Uvjeti za projektiranje, izgradnju i održavanje magistralnih plinovoda propisani su podzakonskim propisom Zakona o istraživanju i eksploataciji ugljikovodika, Pravilnikom o tehničkim uvjetima i normativima za siguran transport tekućih i plinovitih ugljikovodika magistralnim naftovodima i plinovodima te naftovodima i plinovodima za međunarodni transport.

### 2.3.2. Elektroenergetika

#### 2.3.2.1. Elektroopskrbna mreža

##### Članak 120.

(1) Prostorni plan Općine Okučani utvrđuje energetske potrebe, mrežu i način opskrbe elektrićnom energijom svih naselja, zona gospodarske namjene i javne rasvjete.

(2) Prostornim planom se trase tranzitnih zračnih dalekovoda napona 110 i 35 kV zadržavaju u okviru postojećih koridora, kao i postojeće transformatorsko postrojenje 35/10 kV. Temeljem dokumenata prostornog uređenja: "Strategija prostornog uređenja Republike Hrvatske", "Program prostornog uređenja Republike Hrvatske" i Prostornog plana Brodsko-posavske županije na teritoriju Općine Okučani planirani su i novi prijenosni uređaji elektroenergetike koji obuhvaćaju koridor planiranog dvostrukog 2 x 110 kV dalekovoda na trasi Nova Gradiška - Lipik.

(3) Rekonstrukcija postojećih i gradnja novih elektroenergetskih građevina (dalekovodi 10/20 kV i transformatorske stanice) kao i kabliranje vodova visokog napona na prolazu kroz

građevinska područja naselja, određuju se aktima za građenje, prema rješenjima Prostornog plana i urbanističkih planova uređenja, uključujući utvrđene posebne uvjete nadležnih javnopravnih tijela. Planiranje i izgradnja novih elektroenergetskih objekata distribucije mreže, vodova naponske razine 10(20) kV i 35 kV, transformatorske stanice 10(20)/0,4 kV i 35/10(20) kV, a koji nisu ucrtani u postojećem planu, odvijat će u skladu s budućim zahtjevima i potrebama korisnika mreže odnosno porasta konzuma i proizvodnje iz distribuiranih izvora električne energije.

#### Članak 121.

(1) Prostorni plan određuje zaštitne koridore za buduće zračne elektroprijenosne uređaje i to kako slijedi:

1. dalekovod 2 x 110 kV (planirana trasa) - zaštitni koridor 50 metara (25+25 od osi DV-a)
2. dalekovod 110 kV (postojeća trasa) - zaštitni koridor 40 metara (20+20 od osi DV-a)
3. dalekovod 35 kV (postojeća trasa) - koridor širine 10 metara.

(2) Tijelo koje vodi upravni postupak izdavanja dozvola za zahvat u prostoru (provođenje dokumenata prostornog uređenja) i dozvola za gradnju građevina u zaštitnom koridoru dalekovoda ili prostoru u okruženju transformatorske stanice dužno je zatražiti posebne uvjete gradnje od nadležnog javnopravnog tijela u čijoj se nadležnosti ili vlasništvu nalazi postojeći ili planirani dalekovod/kabel ili transformatorska stanica.

(3) Moguća su i dozvoljena odstupanja trasa planiranih dalekovoda i rezerviranih lokacija transformatorskih stanica od onih utvrđenih ovim Planom i to onda kada je iste potrebno uskladiti s planovima nižeg reda (UPU), uskladiti s trasama planiranih autocesta, cesta, željezničkih pruga, plinovodnih i naftovodnih instalacija, kada ih je potrebno uskladiti s planovima radno-poslovnih zona i objektima u njima ili uskladiti s planovima izgradnje građevina velikog gospodarskog ili strateškog značaja. Točan smještaj u prostoru odrediti će se lokacijskom dozvolom, idejnim projektom, preciznim geodetskim podlogama, uvjetovano tehnologijom građenja elektroenergetskih objekata, tehnološkim inovacijama i dostignućima koji su na snazi u trenutku započinjanja građenja te se u tom smislu neće smatrati izmjenama ili prekoračenjem odredbi ovog Plana.

#### Članak 122.

(1) Prostorni plan određuje obvezu izvedbe javne rasvjete na javnim površinama naselja, ovisno o posebnostima pojedinih sadržaja (stanovanje, javne zgrade, gospodarske građevine, prometne površine, spomenici i dr.).

(2) Uvjeti uređenja za javnu rasvjetu utvrđuju se lokacijskom dozvolom, temeljem ovog Plana ili na temelju urbanističkih planova uređenja (UPU) i rješenja izrađenih prema posebnim uvjetima nadležnih javnopravnih tijela.

### 2.3.2.2. Obnovljivi izvori energije

#### Članak 123.

(1) Sukladno Prostornom planu Brodsko-posavske županije na području Općine Okučani omogućuje se izgradnja postrojenja za proizvodnju energije iz obnovljivih izvora (posebno iskorištavanju energije vode, sunca i vjetra i ostalih OIE). Uz ova postrojenja Proizvodni elektroenergetski objekti koji koriste obnovljive izvore energije priključit će se ovisno o snazi elektrane i uvjetima njenog priključenja na prienosnu, srednje naponsku i niskonaponsku

elektroenergetsku mrežu, a sve je moguće definirati projektom odnosno elaboratom priključka. Povezivanje, odnosno priključak planiranih obnovljivih izvora energije na elektroenergetsku mrežu, sastoji se od pripadajuće trafostanice smještene u granicama obuhvata planiranog obnovljivog izvora ili izvan istog i priključnog dalekovoda/kabela na postojeći ili planirani dalekovod ili na postojeću ili planiranu trafostanicu. Točno definiranje trase priključnog dalekovoda/kabela biti će ostvarivo samo po dobivenim pozitivnim posebnim uvjetima nadležnih javnopravnih tijela, a na osnovi nadležnosti mjesta priključka (DV i TS) visokog ili srednjeg napona i prihvaćenog Elaborata mogućnosti priključenja na mrežu.

(2) Omogućava se iskorištavanje energije sunca za pretvorbu u sve vidove energije (toplinska, električna energija i ostali). U svrhu korištenja sunčeve energije planira se izgradnja sunčanih (solarnih) elektrana (SE) i ostalih pogona za korištenje energije Sunca. S obzirom na ubrzan razvoj tehnologija za korištenje sunčeve energije, ovim prostornim planom nije ograničen način korištenja energije Sunca unutar planom predviđenih prostora označenih kao prostor za planiranje sunčanih elektrana, ukoliko su te nove tehnologije potpuno ekološki prihvatljive za što je potrebno provesti postupak ocjene o potrebi procjene utjecaja zahvata na okoliš, odnosno dokazati izradom studije o utjecaju na okoliš.

(3) Prostornim planom Brodsko-posavske županije kao neposredna provedba određena je lokacija sunčane elektrane snage veće od 20 MW u zoni naselja Bodegraj (obuhvaća izdvojeno građevinsko područje izvan naselja proizvodne namjene (I1)). Ista je označena površinom na kartografskom prikazu br. 2.3. „Energetski sustav“ ovog Plana.

(4) Na području Općine Okučani moguće je graditi sunčane elektrane koje su podijeljene u pet kategorija ovisno o tipu građevine:

1. sunčane elektrane do 10 (i više) MW na površinama proizvodne namjene (I1) unutar izdvojenog građevinskog područja izvan naselja
2. sunčane elektrane na površinama koje se nalaze na sljedećim lokacijama: unutar građevnih čestica infrastrukturnih i vodnih građevina, unutar eksploatacijskih polja čvrste mineralne sirovine, na vodnim površinama - jezera nastala eksploatacijom mineralnih sirovina, kao i ribnjaci i druga uzgajališta
3. sunčane elektrane do 10 MW, izuzetno i više, izvan građevinskog područja na području poljoprivrednog zemljišta
4. sunčane elektrane na građevinama (integrirane)
5. agrosunčane elektrane u funkciji poljoprivredne proizvodnje na površinama poljoprivredne proizvodnje.

(5) Za sunčanu elektrane do 10 (i više) MW na površinama proizvodne namjene (I1) unutar izdvojenog građevinskog područja izvan naselja je Planom određena lokacija u gospodarskoj zoni Okučani za koju je izrađen UPU "Proizvodno-poslovna zona" Okučani. Na toj lokaciji moguće je planirati i elektrane veće od 10 MW, ukoliko se može preuzeti u distributivni/prijenosni sustav elektromreže ili se dio koristi unutar površine proizvodne namjene (I1).

(6) Detaljnije lokacije za sunčane elektrane unutar građevnih čestica infrastrukturnih i vodnih građevina, unutar eksploatacijskih polja te na vodnim površinama određuju se sukladno temeljem PPUO ili UPU uz suglasnost ili zahtjev nadležnog tijela koje koristi površinu.

(7) Lokacije za sunčane elektrane do 10 MW, izuzetno i više, izvan građevinskog područja na području poljoprivrednog zemljišta označene su na kartografskom prikazu 2.3. „Energetski sustav“ u naseljima: Okučani (2 lokacije), Čaprginci (3 lokacije), Bobare (1 lokacija), Donji Rogolji (3 lokacije).

(8) Lokacija za agrosunčane elektrane u funkciji poljoprivredne proizvodnje na površinama poljoprivredne proizvodnje) određuje se sukladno zahtjevu. Omogućava se izgradnja na agrosunčanih elektrana na poljoprivrednim površinama, a na kojima se uspostavom poljoprivrednih trajnih nasada upisanih u evidenciju uporabe poljoprivrednog zemljišta (ARKOD) ili na kojima se uz postojeći prostor obuhvata farme, staklenika ili plastenika postavom agrosunčanih elektrana postižu ciljevi razvoja poljoprivredne djelatnosti, uz zadržavanje namjene poljoprivrednog zemljišta, osim u parku prirode.

(9) Lokacija za sunčane elektrane na građevinama (integrirane) određuje se sukladno zahtjevu. Omogućava se izgradnja na građevinama (zgrade svih namjena, nadstrešnice velikih parkirališta) uz uvažavanje ograničenja.

(10) Prilikom realizacije sunčanih elektrana, čiji zahvat obuhvaća dijelove koridora za istraživanje planiranih prometnica i/ili dijelove zaštitnih koridora prometnica i/ili dijelove zaštitnih koridora ostalih infrastrukturnih građevina, potrebno je zatražiti posebne uvjete nadležnog javnopravnog tijela.

#### Članak 124.

(1) Opći uvjeti i kriteriji smještaja sunčanih elektrana lokalne razine definirani su:

1. za moguće lokacije sunčanih elektrana navedenih u prethodnom članku akti za gradnju mogu se ishoditi etapno (u segmentima)
2. lokacije sunčanih elektrane prikazane svojom površinom predstavljaju maksimalne površine unutar kojih je moguća postava istih, a zemljišta obuhvaćena ovom površinom zadržavaju osnovnu namjenu do izgradnje istih
3. ovi objekti ne mogu se graditi na područjima izvorišta voda (I. zona), zaštićenih dijelova prirode, krajobraznih vrijednosti i zaštite kulturne baštine
4. površine odrediti na način da ne stvaraju konflikte s elektroničkom komunikacijskom mrežom i elektroenergetskim prijenosnim sustavima
5. interni rasplet elektroenergetske mreže u sunčanoj elektrani - mora biti kabliran
6. predmet zahvata u smislu građenja je izgradnja sunčanih elektrana, pristupnih puteva, kabliranja i TS
7. nakon prestanka eksploatacije elektrane, objekti se moraju zamijeniti ili ukloniti te zemljište privesti prijašnjoj namjeni
8. ovi objekti grade se u skladu s ekološkim kriterijima i mjerama zaštite okoliša
9. sunčane elektrane nije dozvoljeno, slijedom važećih zakona, graditi na osobito vrijednom zemljištu namijenjenog poljoprivredi, vrijednom zemljištu namijenjenog poljoprivredi i površinama pod višegodišnjim nasadima koji su dio tradicijskog identiteta agrikulturnog krajolika, izuzev agrosunčanih elektrana koje su na građevinama u funkciji navedene poljoprivredne proizvodnje
10. prilikom izbora postave sunčanih panela je potrebno valorizirati površine šuma i šumskog zemljišta u svrhu očuvanja stabilnosti i bioraznolikosti šumskog ekosustava, na način da se ne usitnjavaju šumski ekosustavi i ne umanjuju boniteti staništa divljih životinja (unutar površina određenih kao makro lokacije za izgradnju sunčanih elektrana, površine šuma i šumskih zemljišta tretiraju se kao površine u istraživanju, a za svaki zahvat unutar šumskog zemljišta u vlasništvu Republike Hrvatske ili je na udaljenosti manjoj od 50 m od šume i šumskog zemljišta potrebno je zatražiti posebne uvjete nadležnih javnopravnih tijela)
11. prilikom planiranja linijskih zahvata za potrebe sunčanih elektrana (ceste, spojni

dalekovodi) iste izbjegavati unutar šumskog područja

12. predviđena rješenja postave sunčane elektrane ne smiju sprečavati pristup i korištenje šuma i šumskog zemljišta, kao niti pristup ostalim poljoprivrednim površinama

13. za potrebe izgradnje, montaže opreme i održavanja sunčanih elektrana dozvoljava se izgradnja prilaznih makadamskih puteva unutar prostora elektrane i izvan iste do priključka na javnu cestu (priključak na javnu cestu moguće je uz suglasnost nadležnog društva za upravljanje, građenje i održavanje pripadne javne ceste i u skladu s važećim propisima)

14. prilikom formiranja područja za gradnju sunčanih elektrana potrebno je nadležnom konzervatorskom odjelu dostaviti planove postavljanja, korištenja i probijanja pristupnih puteva s obzirom da su već u toj fazi moguće devastacije i štete na kulturnoj baštini.

(2) Mjere i smjernice za sprečavanje, smanjenje i ublažavanje mogućih negativnih utjecaja postave sunčanih elektrana lokalnog značaja:

1. lokaciju sunčane elektrane nakon uklanjanja i uklanjanja prateće infrastrukture sanirati i vratiti u prvobitno stanje

2. održavanje vegetacije provoditi mehaničkim metodama bez korištenja pesticida

3. u najvećoj mjeri očuvati vrijedna i ugrožena rubna staništa

4. izraditi krajobrazni elaborat kojim će se odrediti mjere zaštite od vizualnog utjecaja, pri čemu vegetacijski pojasevi moraju biti autohtone, neinvazivne vrste prilagođene za prisutna staništa

5. radove na pripremi terena za postavljanje panela i uklanjanje vegetacije ne izvoditi u vrijeme gniježđenja ptica

6. sunčane elektrane planirati tako da imaju antirefleksijski premaz (ARC)

7. po završetku životnog vijeka fotopanela, osigurati reciklažu i zbrinjavanje istih sukladno mjerodavnim propisima

8. osigurati povezanost obuhvata zahvata i okolnih staništa za male životinje postavljanjem ograde izdignute 15 cm od tla

9. šumsko zemljište i šume izvan obuhvata zahvata ne koristiti za privremeno odlaganje građevinskog materijala, viška materijala od pripreme terena unutar obuhvata sunčane elektrane

10. pri projektiranju i organizaciji gradilišta voditi računa o protupožarnoj zaštiti, a posebno da se ne ugrozi funkcionalnost postojećih protupožarnih cesta i/ili protupožarnih prosjeka

11. u slučaju nailaska na nove arheološke nalaze pri izvođenju građevinskih ili bilo kojih drugih radova koji se obavljaju na površini ili ispod površine tla, potrebno je obustaviti radove i o tome obavijestiti nadležni Konzervatorski odjel te osigurati zaštitu sukladno mjerodavnim propisima

12. za sve zahvate sunčanih elektrana, potrebno je od nadležnog Konzervatorskog odjela zatražiti posebne uvjete, odnosno prethodno odobrenje

13. prilikom izvođenja radova i uređenja terena za izvedbu sunčane elektrane u cilju očuvanja tla od erozije u što većoj mjeri očuvati trenutni vegetacijski pokrov te ne uklanjati vegetaciju izvan obuhvata zahvata

14. prilikom projektiranja u obzir uzeti potrebne mjere prilagodbe zahvata na klimatske promjene.

(3) Uz opće uvjete i kriterije smještaja sunčanih elektrana lokalne razine, uz mjere i smjernice za sprečavanje, smanjenje i ublažavanje mogućih negativnih utjecaja postave sunčanih elektrana lokalnog značaja, koje su propisane prethodnim stavcima ovog članka, propisuju se posebne odredbe za lokaciju sunčanih elektrana koje se mogu smjestiti unutar građevnih čestica infrastrukturnih i vodnih građevina, unutar eksploatacijskih polja te na vodnim površinama, te za lokacije sunčanih elektrana koje su označene na kartografskom prikazu 2.3. “ Energetski sustav“:

1. kod planiranja postave sunčane elektrane potrebno je u točnoj lokaciji i korištenju sunčanih kolektora osigurati poštivanje uvjeta iz stavaka (1) i (2) ovog članka
2. unutar maksimalne površine, zatečene čestice, koje se vode kao kanali ili putevi zadržavaju se ili se njihov status definira kroz posebne uvjete nadležnog javnopravnog tijela, a lokaciju sunčanih kolektora treba definirati izvan šuma i šumskog zemljišta i omogućiti pristup svim česticama koje nisu u funkciji sunčane elektrane (Ne smije se prekinuti pristup poljoprivrednom zemljištu, kanalima u sustavu odvodnje i drugim sadržajima.)
3. osnovna namjena građevine je proizvodnja električne energije - sunčana fotonaponska elektrana. (Pod sunčanom elektranom podrazumijeva se cjelina sastavljena od fotonaponskih panela, trafostanice, pripadne elektroenergetske mreže, pomoćnih građevina u funkciji elektrane (spremišta, radionice i sl.), a unutar ove površine moguće je planirati i prateće građevine u funkciji pohrane energije u druge vidove, trafostanica se može planirati izvan obuhvata zahvata označenog površinom)
4. fotonaponski paneli moraju biti postavljeni tako da je njihov najniži dio na visini višoj od 50 cm, te na način da tlo ispod njih ne bude zasjenjeno u potpunosti i kroz cijeli dan, a moguća je i postava solarnih panela tipa agrosunčane elektrane koja osigurava dvojaku namjenu: proizvodnja električne energije i poljoprivredna proizvodnja (uzgoj povrća ili ispaša stoke)
5. pomoćne i prateće građevine izvode se kao prizemne ili izuzetno prizemlje i kat visine do 7 metara (mjereno od kote konačno zaravnatog terena do gornjeg ruba krovnog vijenca)
6. najveća dopuštena površina pod građevinama pomoćne i prateće namjene iznosi do 1% površine obuhvata zahvata
7. građevine (spremišta/radionice, prateće građevine) se moraju svojim oblikovnim karakteristikama i uporabom građevinskih materijala prilagoditi lokalnoj graditeljskoj tradiciji.
8. maksimalni kig (koeficijent izgrađenosti) je 0,7, za obuhvat zahvata ili etapu zahvata, koeficijent izgrađenosti podrazumijeva odnos izgrađene površine zemljišta pod svim građevinama, uključujući tlocrtne projekcije fotonaponskih panela i građevine pomoćne i prateće namjene od ukupne površine građevne čestice, a najveći kis (koeficijent iskoristivosti) iznosi 0,7
9. maksimalna dopuštena snaga sunčane elektrane proizlazi iz mogućnosti lokacije, priključka kao i izbora tehnologije
10. potrebno je osigurati zaštitni pojas od pristupne javne prometne površine širok najmanje 10 m
11. najmanja dopuštena udaljenost trafostanice od granice građevne čestice mora biti 1 m, a udaljenost od granice prema građevnoj čestici javne prometne površine mora biti najmanje 2 m
12. sunčana elektrana mora biti ograđena neupadljivom, prozračnom ogradom s omogućenim prolazima za male životinje

13. unutar građevne čestice potrebno je osigurati minimalno dva parkirališna mjesta za svaku pomoćnu građevinu (spremišta, radionice) u funkciji elektrane
14. prirodna konfiguracija terena mora biti zadržana
15. građevna čestica sunčane elektrane mora imati pristup s prometnice
16. pristupna cesta do građevine mora biti minimalno 3,5 m široka uz osiguravanje sigurnog mimoilaženja vozila (ugibališta na vidljivom dijelu prometnice)
17. sunčana elektrana može imati priključak na vodu i odvodnju, odnosno na uređenu vlastitu vodoopskrbu (npr. cisternom) i odvodnju otpadnih voda (npr. septička jama, kompostni toaleti i sl.)
18. sunčana elektrana mora biti priključena na elektroenergetsku mrežu radi distribucije električne energije, a ista se priključuje na postojeći ili planirani dalekovod ili na postojeću ili planiranu trafostanicu, a mjesto priključka i trafostanice određuje se projektom i posebnim uvjetima nadležnog javnopravnog tijela
19. način priključenja i trasa priključnog dalekovoda/kabela sunčane elektrane na elektroenergetsku mrežu, kao ni lokacija trafostanice, nisu grafički prikazani, a utvrdit će se u postupku ishođenja akata na temelju elaborata/projektne dokumentacije potrebne za ishođenje lokacijske i/ili građevinske dozvole i nisu unutar označene površine sunčane elektrane.

(4) Uz opće uvjete i kriterije smještaja sunčanih elektrana lokalne razine, uz mjere i smjernice za sprečavanje, smanjenje i ublažavanje mogućih negativnih utjecaja postave sunčanih elektrana lokalnog značaja, koje su propisane prethodnim stavcima ovog članka, propisuju se posebne odredbe za lokaciju sunčane elektrane koje smještaju sunčane elektrane do 10 (i više) MW unutar izdvojenog građevinskog područja proizvodne i poslovne namjene izvan naselja:

1. maksimalna površina i snaga sunčane elektrane određuje se u postupku izdavanja akta za gradnju sukladno mogućnosti lokacije
2. pod sunčanom elektranom podrazumijeva se cjelina sastavljena od fotonaponskih panela, trafostanice, pripadne elektroenergetske mreže, pomoćnih građevina u funkciji elektrane (spremišta, radionice i sl.), a unutar ove površine moguće je planirati i prateće građevine u funkciji pohrane energije u druge vidove
3. fotonaponski paneli moraju biti postavljeni tako da je njihov najniži dio na visini višoj od 50 cm, te na način da tlo ispod njih ne bude zasjenjeno u potpunosti i kroz cijeli dan
4. maksimalni koeficijent izgrađenosti je 0,8, za obuhvat zahvata ili etapu zahvata (koeficijent izgrađenosti podrazumijeva odnos izgrađene površine zemljišta pod svim građevinama, uključujući tlocrtne projekcije fotonaponskih panela i ostalih građevina pomoćne i prateće namjene od ukupne površine građevne čestice), a najveći kis (koeficijent iskoristivosti) iznosi 1,0
5. potrebno je osigurati zaštitni pojas od pristupne javne prometne površine širok najmanje 10 m
6. najmanja dopuštena udaljenost trafostanice od granice građevne čestice mora biti 1 m, a udaljenost od granice prema građevnoj čestici javne prometne površine mora biti najmanje 2 m
7. unutar građevne čestice potrebno je osigurati minimalno dva parkirališna mjesta za svaku pomoćnu građevinu (spremišta, radionice) u funkciji elektrane
8. prirodna konfiguracija terena mora biti zadržana

9. građevna čestica sunčane elektrane mora imati pristup s prometnice
10. pristupna cesta do građevine mora biti minimalno 3,5 m široka uz osiguravanje sigurnog mimoilaženja vozila (ugibališta na vidljivom dijelu prometnice)
11. sunčana elektrana može imati priključak na vodu i odvodnju, odnosno na uređenu vlastitu vodoopskrbu (npr. cisternom) i odvodnju otpadnih voda (npr. septička jama, kompostni toaleti i sl.)
12. sunčana elektrana mora biti priključena na elektroenergetsku mrežu radi distribucije električne energije, a ista se priključuje na postojeći ili planirani dalekovod ili na postojeću ili planiranu trafostanicu, a mjesto priključka i trafostanice određuje se projektom i posebnim uvjetima nadležnog javnopravnog tijela
13. način priključenja i trasa priključnog dalekovoda/kabela SE utvrdit će se u postupku ishodačenja akata na temelju elaborata/projektne dokumentacije potrebne za ishodačenje lokacijske i/ili građevinske dozvole
14. na prostorima proizvodne i poslovne namjene omogućena je i gradnja sadržaja definirana za tu namjenu kao i kombinacija sunčane elektrane i drugih sadržaja proizvodne i poslovne namjene.

(5) Ovim prostornim planom omogućava se postava agrosunčanih elektrana uz sljedeće mjere:

1. Izbjegavati planiranje gradnje agrosunčanih elektrana unutar staništa koja predstavljaju pogodna staništa za gniježđenje ciljnih vrsta ptica unutar POP HR1000004 Donja Posavina.

#### Članak 125.

(1) Ovim planom omogućava se korištenje biomase u svrhu proizvodnje svih vidova energije. Biomasa je biorazgradiv dio proizvoda, otpada i ostataka biološkog podrijetla iz poljoprivrede, uključujući tvari biljnog i životinjskog podrijetla, iz šumarstva i s njima povezanih proizvodnih djelatnosti, uključujući ribarstvo i akvakulturu, te biorazgradiv udio otpada, uključujući industrijski i komunalni otpad biološkog podrijetla ili zakonom propisano porijeklo biomase. Bioenergetska postrojenja obuhvaćaju različite tehnologije iskorištavanja biogoriva, tj. biomase. Osobitosti korištenja biomase kao energenta u odnosu na druge oblike, obuhvaćaju mogućnost njenog korištenja dalje od mjesta nastanka, mogućnost skladištenja, pri čemu se omogućuje kontinuirani proces proizvodnje energije, te korištenje koje je ograničeno kriterijima održivosti. Preporučuju se manja kogeneracijska postrojenja u pogledu održivog korištenja biomase za razliku od velikih postrojenja, koja koriste otpadnu biomasu i grade se blizu težišta potrošnje toplinske energije, te se toplina predaje izravno u objekt ili u obližnju toplinsku mrežu, dok se električna energija također koristi u objektu, a višak isporučuje u postojeću lokalnu niskonaponsku ili srednjonaponsku mrežu.

(2) Prema Prostornom planu Brodsko-posavske bioenergetska postrojenja su podijeljena u tri kategorije ovisno o tipu građevine:

1. bioenergetska postrojenja do 10 MW i izuzetno više, ukoliko se dio koristi unutar površine proizvodne namjene
2. bioenergetska postrojenja od 3 MW do 10 MW
3. bioenergetska postrojenja do 3 MW

(3) Smještaj bioenergetska postrojenja do 10 MW (izuzetno više, ukoliko se dio koristi unutar površine proizvodne namjene) moguć je isključivo na površinama izdvojenog građevinskog područja izvan naselja na površinama proizvodne namjene označenim kao II.

(4) Smještaj bioenergetskih postrojenja od 3 MW do 10 MW moguće je smjestiti na površinama proizvodne namjene (I1) u građevinskom području naselja

(5) Smještaj bioenergetskih postrojenja do 3 MW moguć je isključivo izvan građevinskog područja, uz građevine koje su u funkciji poljoprivredne proizvodnje i djelomično za njihove potrebe. Detaljnija lokacija određuje se uz veće izgrađene građevine u funkciji poljoprivredne proizvodnje kao kogeneracija.

#### Članak 126.

(1) Propisuju se smjernice za gradnju bioenergetskih postrojenja:

1. biomasa ne smije nastajati aktivnostima sječe ili degradacije šuma
2. zabranjuje se korištenje osobito vrijednog zemljišta namijenjenog poljoprivredi i vrijednog zemljišta namijenjenog poljoprivredi za proizvodnju biomase
3. za proizvodnju biomase koristiti degradirane lokacije i lokacije manje vrijednog poljoprivrednog zemljišta ili zemljišta u blizini onečišćenih lokacija, pri čemu se preferira korištenje otpadne biomase nad njezinom proizvodnjom
4. prilikom projektiranja u obzir uzeti potrebne mjere prilagodbe zahvata na klimatske promjene.

(2) Mjere ublažavanja potencijalnih negativnih utjecaja na ekološku mrežu:

1. izgradnju objekata za korištenje obnovljivih izvora energije i kogeneraciju planirati na način da se izbjegne zauzeće, fragmentacija ili degradacija ciljnih stanišnih tipova te staništa pogodnih za ciljne vrste područja ekološke mreže, a sukladno podacima o rasprostranjenosti ciljnih vrsta i stanišnih tipova područja ekološke mreže na području i u blizini planiranog zahvata
2. pri utvrđivanju prikladnog tehničkog rješenja izvedbe elektroenergetskih objekata na projektnoj razini uključiti mjere zaštite ptica od elektroekucije i kolizije
3. prilikom planiranja postrojenja za iskorištavanje biomase poljoprivrednog podrijetla za proizvodnju energije izbjegavati da izvor biomase bude s područja ekološke mreže, odnosno s ciljnog stanišnog tipa ili staništa pogodnih za ciljne vrste.

#### Članak 127.

(1) Površine izuzete od lociranja naftno-rudarskih objekata i postrojenja tijekom istraživanja i eksploatacije geotermalnih voda su:

1. vodotoci i jezera
2. inundacijski pojas unutar 250 m uz vodotoke i jezera
3. zona sanitarne zaštite izvorišta.

(2) Kroz prethodni postupak u odabiru lokacije istražne bušotine posebno valorizirati utjecaj na:

1. izvorišta voda za piće, za koje se ne smiju ugroziti količina i rezerve definirane ovim Planom i drugim višim planovima
2. spomenik prirode.

(3) Omogućava se istraživanje i korištenje geotermalnih potencijala izuzev površina izuzeća u svrhu privatne i komercijalne upotrebe za grijanje i hlađenje, upotrebe u poljoprivredi te industrijskoj upotrebi, uz mogućnost kaskadnog korištenja toplinske energije, pri njenom postupnom snižavanju potencijala. Omogućava se istraživanje i korištenje geotermalnih potencijala u neizgrađenim dijelovima građevinskih područja i izvan građevinskog područja za

potrebe centraliziranog daljinskog grijanja temeljem ovog plana i Prostornog plana Brodsko-posavske županije. Geotermalna istraživanja i postrojenja ne smiju se planirati na osobito vrijednim i melioriranim poljoprivrednim površinama, te je potrebno izbjegavati planiranje i na vrijednom poljoprivrednom zemljištu, zbog izrazito negativnih utjecaja na kvalitetu tla u fazi istražnog bušenja, ali i promjene mikroklimatskih uvjeta tla na području eksploatacije. U slučaju planiranja postrojenja na vrijednom zemljištu namijenjenom poljoprivredi i ostalom zemljištu namijenjenom poljoprivredi mora se voditi računa da se rasporedom dijelova postrojenja i koridora pripadajuće infrastrukture obradiva tla očuvaju u što većoj mjeri. Potrebno je izbjegavati planiranje geotermalnih istraživanja i postrojenja u obuhvatu zaštitnih šuma i šuma posebne namjene, zbog izrazito negativnih utjecaja koji nastaju u fazi pripreme za instalaciju istražne bušotine, te izgradnje priključne infrastrukture (promet i cjevovodi). Izbjegavati izvođenje radova u periodu najveće aktivnosti zaštićenih i ugroženih vrsta te ih izvoditi tijekom dnevnog razdoblja. Tehničkim mjerama osigurati da se geotermalni medij (isplaćne vode) ne izlijeva po okolnom terenu. Za sve aktivnosti istraživanja i eksploatacije geotermalnih voda u energetske svrhe, potrebno je zatražiti posebne uvjete od nadležnog javnogopravnog tijela, odnosno prethodno odobrenje. Za područja ekološke mreže manja od 5000 ha ograničiti provedbu Plana na način da se unutar ovih područja ne provodi istražno bušenje i eksploatacija geotermalne vode. Prilikom planiranja aktivnosti na razini zahvata, unutar ekološke mreže prikupiti podatke o rasprostranjenosti ciljnih vrsta i stanišnih tipova područja ekološke mreže na području i u blizini zahvata te u skladu s podacima istražno bušenje i eksploataciju geotermalne vode te snimanje 2D i 3D seizmike planirati izvan područja rasprostranjenosti ciljnih stanišnih tipova i staništa pogodnih za ciljne vrste. Pridržavati se uobičajenih praksi rada geotermalne energije ponovnim utiskivanjem vode, odnosno gdje god je moguće vraćati pridobivene geotermalne vode utisnom bušotinom natrag u ležište, kako bi se izbjegle promjene vodnog režima.

#### 2.4. Vodnogospodarski sustav

##### 2.4.1. Vodoopskrba i drugo korištenje voda

###### Članak 128.

- (1) Situacijsko rješenje mreže vodoopskrbe definirano je temeljem zatečenog stanja izgrađenosti mreže i izrađene studije vodoopskrbnog sustava Brodsko-posavske županije.
- (2) Prostorni plan određuje priključenje svih naselja i građevina nizinske i prigorske zone Općine Okučani na javnu vodovodnu mrežu, kao cjelovitog vodoopskrbnog sustava Općine Okučani povezanog u budućnosti s magistralnim vodovodom uz autocestu i lokalnim cjevovodima uz županijsku cestu Ž-3252 te državnu cestu D-5.
- (3) Ovim se Planom osiguravaju koridori za prolaz planiranih magistralnih vodoopskrbnih cjevovoda uz državnu cestu i županijsku cestu, te za lokalne cjevovode uz druge prometne pravce prema područjima pojedinih naselja.
- (4) Cjevovod magistralne i lokalne vodovodne mreže, kod radova rekonstrukcije ili kod polaganja novog dijela mreže, ukapa se najmanje 100 cm ispod površine tla i izvodi s minimalnim profilom Ø100-160 mm, a odnos prema drugim vodovima komunalne infrastrukture utvrđuje se kroz posebne uvjete nadležnog javnogopravnog tijela.
- (5) Uz javne prometnice izvodi se mreža nadzemnih hidranata. Najveća međuudaljenost protupožarnih hidranata iznosi 80 m, a najmanji presjek dovodne priključne cijevi iznosi 100 mm (izuzetno 80 mm). Prilikom gradnje ili rekonstrukcije vodoopskrbne mreže mora se, ukoliko već ne postoji, predvidjeti vanjska hidrantska mreža za gašenje požara određena prema

posebnom propisu (Pravilnik o hidrantskoj mreži za gašenje požara).

#### 2.4.2. Otpadne i oborinske vode

##### Članak 129.

(1) Za područje naselja Općine Okučani Prostorni plan određuje način zbrinjavanja otpadnih voda putem sustava javne odvodnje, uz izgradnju uređaja za mehaničko-biološko pročišćavanje otpadnih voda.

(2) Za područje Općine Okučani ovim Planom predloženi sustavi odvodnje otpadnih i oborinskih voda za pojedina naselja i područja (razdjelni, polurazdjelni i mješoviti) su orijentacijski, a detaljnije će se utvrditi kroz daljnje studije i projekte.

(3) Otpadne vode naselja rješavaju se izgradnjom mreže sustava odvodnje (kanalizacijske mreže otvorenog ili zatvorenog tipa) i uređaja za pročišćavanje, i to: u prvoj fazi prvenstveno za gušće naseljena i gospodarski razvijena područja (Okučani, Lađevac, Bodegraj, Cage), dok se područja svih drugih naselja rješavaju u drugoj fazi.

(4) Otpadne vode putem sustava javne odvodnje preko gravitacijskih i tlačnih vodova (uključivo crpne stanice i retencijske bazene i kišne preljeve) dovode se na četiri lokalna uređaja za pročišćavanje otpadnih voda (uređaj „Vrbovljani“ za naselje: Vrbovljani/alternativno i naselje Čovac; uređaj „Okučani“ za naselja: Lađevac, Bodegraj, Okučani, Cage, Benkovac, Bijela Stijena, Čaprginci te dio Općine Gornji Bogičevci; uređaj „Donji Rogolji“ za naselja: Gornji Rogolji, Donji Rogolji, Bobare i Lještani; uređaj „Šagovina Mašička“ za naselja: Šagovina Mašička i Žumberkovac, dok bi se naselje Čovac spojilo na naselja Gređani u susjednoj Općini Stara Gradiška.

(5) Obzirom na potrebna daljnja istraživanja konačnog rješenja sustava odvodnje na području Općine Okučani, ostavlja se mogućnost i drugačijeg rješenja od predloženog ovim Planom s ciljem postizanja više razine zaštite okoliša i bolje ekonomske opravdanosti.

(6) Daljnje istraživanje rješenja sustava odvodnje provest će se i prilikom izrade prostorno-planske dokumentacije nižeg reda kao i projektnih rješenja sustava pojedinih naselja, temeljem izrađene Studije zaštite voda na području Brodsko-posavske županije.

##### Članak 130.

(1) Oborinske vode svih naselja Općine Okučani, uključivo i općinskog centra (osim užeg središta naselja Okučani) i prometnih površina, rješavaju se cestovnim jarcima povezanim s lokalnim vodotocima.

(2) Oborinske vode užeg centra naselja Okučani, skupljaju se u sustav javne (razdjelne, polurazdjelne ili mješovite) odvodnje i odvode prema uređaju za pročišćavanje ili se ispuštaju u lokalni vodotok (kod razdjelnih i polurazdjelnih sustava), a do izgradnje javne odvodnje, oborinske se vode rješavaju cestovnim jarcima povezanim s lokalnim vodotokom.

(3) Oborinske vode zona gospodarske namjene rješavat će se internim (zatvorenim ili otvorenim) sustavom odvodnje samo za oborinske vode, koje će se, nakon pročišćavanja u separatorima, taložnicama ili drugim uređajima za pročišćavanje, ispuštati u lokalne vodotoke ili cestovne jarke.

## 2.4.3. Uređenje vodotoka i voda

## Članak 131.

(1) Na kartografskom prikazu 2.4. „Vodnogospodarski sustav“ prikazane su postojeće i planirane građevine i uređaji u okviru regulacijskog i zaštitnog sustava vodotoka i voda.

(2) Postojeće građevine su:

1. retencija za obranu od poplava „Mokro polje“ (nalazi se u obuhvatu PP Lonjsko polje)
2. zaštitni nasipi
3. odteretni kanal Strug (povezuje rijeku Soboštinu sa Savom).

(3) Planirane građevine su:

1. akumulacija za obranu od poplava Šagovina Mašička – dio (akumulacija je smještena uz granicu sa susjednim općinama te se preostali dijelovi planirane akumulacije nalaze se u naseljima Trnava, Mašić i Šagovina Cernička)
2. retencije za obranu od poplava.

## Članak 132.

(1) Prilikom zahvata na uređenju i regulaciji vodotoka s ciljem sprečavanja štetnog djelovanja voda (nastanak bujica i erozije) treba prethodno snimiti postojeće stanje te planirati zahvat na način da se zadrži doprirodno stanje vodotoka.

## Članak 133.

(1) Zaštita od voda (erozija, plavljenje) uspostavlja se ovim Planom putem niza zaštitnih građevina i mjera koje obuhvaćaju:

1. izvedbu retencija na vodotocima Tornovica, Soboština-Rašička i Soboština-Rogoljica
2. realizacija akumulacije za zaštitu od poplava na vodotoku Trnava
3. izgradnju novih lateralnih kanala na području naselja Okučani
4. osiguranje inundacionog pojasa uz neregulirani dio vodotoka Soboština na potezu od ŽC-3252 do naselja Trnakovac u širini 2 x 20 m
5. rezerviranje prostora za dovršenje odteretnog kanala Lonja-Strug sa širinom koridora 2x175 m
6. zabranu gradnje u širini min. 20,0 m od nožice nasipa uz vodotok Soboština i odteretni kanal Lonja-Strug
7. osiguranje slobodnog prostora od ruba vodotoka 20 m obostrano uz sve vodotoke, a u izgrađenim dijelovima građevinskog područja s minimalno 5,0 m sa svake strane od ruba vodotoka.

## 2.4.4. Melioracijska odvodnja

## Članak 134.

(1) Na kartografskom prikazu 2.4. „Vodnogospodarski sustav“ ucrtana je osnovna i detaljna kanalska melioracijska mreža kao i planirana crpna stanica melioracija „Soboština“.

### 3. POSEBNE MJERE

#### 3.1. Posebne vrijednosti

##### 3.1.1. Zaštićeni dijelovi prirode

###### Članak 135.

(1) Na području obuhvata PPUO Okučani nalazi se dio Parka prirode „Lonjsko polje“ i posebni rezervat šumske vegetacije „Muški bunar“ koji su zaštićeni temeljem Zakona o zaštiti prirode i upisani u Upisnik zaštićenih prirodnih vrijednosti.

(2) Korištenje prirodnih dobara treba sukladno Zakonu o zaštiti prirode provoditi temeljem planova gospodarenja prirodnim dobrima koji moraju sadržavati uvjete zaštite prirode nadležnog javnopravnog tijela.

(3) Za građenje i izvođenje radova, zahvata i radnji potrebno je zatražiti uvjete zaštite prirode i/ili dopuštenje nadležnog javnopravnog tijela sukladno Zakonu o zaštiti prirode.

(4) Organizacija prostora, način korištenja, uređenja i zaštite prostora, način upravljanja i ponašanja u zaštićenom području Park prirode „Lonjsko polje“, propisani su aktima Javne ustanove Park prirode „Lonjsko polje“ te Prostornim planom Parka prirode „Lonjsko polje“.

(5) U PPPPO „Lonjsko polje“ u dijelu koji se odnosi na područje Općine Okučani, u najvećem dijelu nalazi se zona nizinskih poplavnih šuma, a tek u manjem dijelu površine je zona tradicionalnih pašnjaka koji su smješteni uz sam rub parka prirode. U zoni poplavnih šuma dozvoljeno je gospodarenje šumama na temelju šumsko – gospodarskih planova koji su odobreni od nadležnih ministarstava. U zoni poplavnih šuma zabranjena je prenamjena šumskog zemljišta, zabranjeno je unošenje alohtonih vrsta biljaka te plantaže, a šumske ceste i putovi moraju biti izvedeni tako da se osigura prirodni protok voda. Na »pašnjacima« je isključivo dozvoljena djelatnost tradicionalne poljoprivrede, koju čini stočarska poljoprivredna proizvodnja, s pretežno autohtonim ili udomaćenim pasminama konja, krava, svinja i peradi prilagođena uvjetima nizinskog poplavnog područja, koja se temelji na sustavu »pašarenja«.

(6) Za područje unutar obuhvata Parka prirode Lonjsko polje određuje se neposredna provedba na temelju Prostornog plana Parka prirode Lonjsko polje

(7) Za sve zahvate ili radnje koji su dozvoljeni PPPP Lonjsko polje, kao što su građenje ili rekonstrukcija građevina, ograđivanje pašnjaka i drugi zahvati, potrebno je zatražiti posebne uvjete Uprave Parka prirode Lonjsko polje.

(8) U posebnom rezervatu šumske vegetacije „Muški bunar“ nisu dopuštene radnje i djelatnosti koje mogu narušiti svojstva zbog kojih je proglašen. Dopušteni su zahvati, radnje i djelatnosti kojima se održavaju ili poboljšavaju uvjeti važni za očuvanje svojstava zbog kojih je proglašen rezervatom. Za navedene zahvate, radnje i djelatnosti potrebno je ishoditi dopuštenje nadležnog tijela državne uprave.

(9) Za planirane zahvate u prirodi, koji sami ili s drugim zahvatima mogu imati bitan utjecaj na zaštićenu prirodnu vrijednost/prirodnu vrijednost predviđenu za zaštitu, treba ocijeniti, sukladno Zakonu o zaštiti prirode, njihovu prihvatljivost za prirodu u odnosu na ciljeve te očuvanje te prirodne vrijednosti.

## 3.1.2. Kulturna baština

## Članak 136.

(1) Na prostoru općine Okučani nalaze se sljedeća kulturna dobra:

- Arheološka kulturna dobra:

1. Bobare, Arheološko nalazište srednjovjekovne templarske utvrde Račeša, Z-7260
2. Cage, Arheološko nalazište Staro selo, Z-3874
3. Benkovac, Arheološko nalazište "Otrnci", Z-1701
4. Bijela Stijena, Arheološko nalazište Bijela Stijena, Z-6386

- Nepokretna kulturna dobra:

1. Bijela Stijena, Skupna grobnica 16 žrtava ratnog zločina, ROS-0405-1973. od 9.5. 1973.
2. Bijela Stijena, Spomen grobnica 13 palih boraca NOR-a, ROSROS-0404-1973. od 9.5.1973.
3. Donji Rogolji, Crkva svetog Georgija, Z-7837
4. Bodegraj, Mjesta masovnih grobnica žrtava iz Domovinskog rata sa spomen obilježjima na području Republike Hrvatske

(2) Na području Općine Okučani nalaze se sljedeća kulturna baština zaštićena mjerama Prostornog Plana:

1. Šagovina Mašićka, kapela Sv. Đurđa, sakralna građevina
2. Bijela Stijena, Zvonik na brijegu iznad sela, sakralna građevina
3. NOB spomenici (većina ih je srušena).

(3) Na području Općine Okučani nalazi se jedan evidentirani arheološki pojedinačni objekt:

1. Bodegraj, "Brdo Vlajsav", prapovijesno naselje.

(4) Zaštićena kulturna dobra i građevine koje posjeduju svojstva kulturnih dobara navedena u ovom Planu, prema posebnom propisu, potpadaju pod nadležnost Konzervatorskog odsjeka u Slavonskom Brodu, koji propisuje postupke prilikom intervencija na tim građevinama.

## Članak 137.

(1) Registriranim arheološkim lokalitetima utvrđene su granice rasprostranjenosti. Na tim se lokalitetima, svi zemljani radovi koji uključuju kopanje zemljišta dublje od 40 cm, moraju izvesti ručnim iskopom pod nadzorom i uputama arheologa uz prethodno utvrđene posebne uvjete zaštite i odobrenje nadležnog javnopravnog tijela, koji može propisati i prethodno izvođenje zaštitnih arheoloških iskopavanja i istraživanja. Sva izgradnja na navedenim lokalitetima uvjetovana je rezultatima arheoloških istraživanja, bez obzira na prethodno izdane uvjete i odobrenje.

(2) Evidentiranim arheološkim lokalitetima se zbog neistraženosti ne mogu utvrditi točne granice pa su locirani položajem. Stoga se površine na kojima su locirani ovi lokaliteti mogu koristiti na dosad uobičajeni način, a ukoliko se na istima planira izvođenje građevinskih radova potrebno je ishoditi posebne uvjete zaštite te prethodno odobrenje nadležnog javnopravnog tijela.

(3) Ukoliko bi se na ostalim područjima Općine Okučani, prilikom izvođenja građevinskih ili bilo kojih drugih zemljanih radova otkrilo arheološko nalazište ili nalaz, osoba koja izvodi

radove dužna je iste prekinuti te bez odlaganja obavijestiti nadležni Konzervatorski odjel kako bi se sukladno odredbama Zakona o zaštiti i očuvanju kulturnih dobara poduzele odgovarajuće mjere osiguranja i zaštite nalazišta ili nalaza.

#### Članak 138.

(1) Oko pojedinačnih zaštićenih ili evidentiranih kulturno-povijesnih vrijednosti propisuju se mjere zaštite kojima se utvrđuje način korištenja tog kontaktnog prostora. Posebne uvjete za zahvate na postojećoj strukturi propisati će nadležno javnopravno tijelo. Ova odredba se poglavito odnosi na zaštićene predjele oko crkvi, kapela i groblja.

#### Članak 139.

(1) Sve zgrade i sklopove koji se odlikuju osobitom etnološkom i kulturno-povijesnom vrijednošću, izvornošću i starošću, potrebno je zadržati u njihovim izvornim građevnim i stilsko-dekorativnim elementima i obnavljati po mogućnosti u povijesnim materijalima i u svim bitnim značajkama sukladno izvornom načinu građenja.

(2) Uz obnovu pojedinih tradicijskih kuća i gospodarskih zgrada „in situ“, mogućnost je, ukoliko se utvrde opravdani razlozi, da se izvorna struktura prenese na očuvanu tradicijsku okućnicu, u etno park, ili prije uklanjanja postojeće zgrade, na drugom mjestu eventualno izradi replika.

(3) Bez opravdanog razloga i potrebne dokumentacije (prema pravilima struke), ne mogu se rušiti tradicijske i druge zgrade, građene prije 1968. godine.

(4) Spomen obilježja, ploče, grobnice i druge elemente memorijalne baštine potrebno je zadržati i obnavljati u njihovom izvornom obliku i sadržaju, kao i izvornom prostornom kontekstu.

(5) Gospodarske zgrade od izraženije etnološke i kulturno-povijesne vrijednosti (uz tradicijske građevine i građevine industrijske arhitekture) potrebno je čuvati i obnavljati bez obzira na nemogućnost zadržavanja njihove izvorne namjene, a iste je moguće prenamijeniti u svrhu prezentiranja i promoviranja tradicijske kulturne baštine, ili neku od drugih primjerenih namjena, uz zadržavanje njihovih temeljnih konstruktivno-stilskih značajki.

#### Članak 140.

(1) U vidu daljnje razgradnje pojedinih naselja, potrebno je, prilikom planiranja novogradnje, u što većoj mogućoj mjeri voditi računa o ponavljanju povijesnih graditeljskih obrazaca, što se u prvom redu odnosi na: vanjsko oblikovanje zgrade, volumene, gabarite, izbor materijala, razmještaj stambenih i gospodarskih zgrada na čestici u skladu s graditeljskom tradicijom kraja i slično.

(2) U slučaju podizanja novogradnje na katastarskoj čestici, u čijem se neposrednom susjedstvu nalaze očuvani primjeri povijesne graditeljske baštine, istu je potrebno nastojati uskladiti sa zatečenim povijesnim oblikovanjem pročelja, gabaritima zgrada i visinskim veličinama (visina vijenca) postojeće povijesne izgradnje, kako bi se novogradnja u što većoj mjeri uklopila u mikroambijent naselja.

(3) Na očuvanim povijesnim potezima zaštićene i druge graditeljske baštine, podizanje novogradnje je potrebno uskladiti sa zatečenom građevinskom linijom.

(4) U slučaju da se radi o očuvanju tradicijske kuće, na čestici u graditeljski skladnoj cjelini s povijesnim ambijentom, na kojoj se može predvidjeti izgradnja nove stambene građevine, pri podizanju novogradnje, staru je kuću moguće eventualno zadržati kvalitetnim objedinjavanjem

novogradnje s postojećom povijesnom građevinom, uz zadržavanje bitnih konstruktivno-stilskih karakteristika, odnosno vanjske oblikovne prepoznatljivosti izvorne kuće (pročelje, vanjski gabariti).

(5) Sva navedena dobra, kao i druga dobra za koja se predmnijeva da posjeduju svojstva kulturnog dobra trebaju prema odredbama Zakona o zaštiti i očuvanju kulturnih dobara uživati zaštitu.

(6) Prema Zakonu o zaštiti i očuvanju kulturnih dobara, dobro za koje nije utvrđeno da je pod zaštitom, predstavničko tijelo općine može proglasiti zaštićenim. O tome se donosi odluka, kojom se određuje način zaštite te uvjeti i sredstva za provođenje te odluke.

#### Članak 141.

(1) Kod gradnje jednoobiteljskih i višeobiteljskih stambenih građevina u naseljima koja su građena na poseban autohton način ili imaju značaj zaštićenih ruralnih cjelina, uvjeti uređenja prostora određuju putem konzervatorske studije i posebnih uvjeta službe zaštite.

#### Članak 142.

(1) Visina izgradnje za objekte unutar zaštićenih ruralnih cjelina, odnosno uz pojedinačne objekte zaštićene kao kulturna dobra, određuje se sukladno odredbama u ovom poglavlju, odnosno urbanističkim planovima uređenja i Konzervatorskom studijom, pri čemu visina ne može biti veća od postojećih okolnih objekata uz prostor na kome se realizira nova izgradnja (interpolacija ili zamjenski objekti).

#### Članak 143.

(1) Maksimalni broj etaža za naselja ili dijelove naselja u kojima su utvrđene određene razine zaštite kulturnih dobara određuje se sukladno odredbama u ovom poglavlju, uključivo posebne konzervatorske uvjete.

#### Članak 144.

(1) U naseljima zaštićenim kao povijesna cjelina seoskih obilježja, odnosno u zaštićenim dijelovima naselja, te u kontaktnom području oko pojedinačnih zaštićenih objekata ograda oko objekata oblikuje se prema uvjetima iz ovog odjeljka.

#### Članak 145.

(1) U zaštićenim dijelovima naselja s vrijednom autohtonom arhitekturom koristit će se građevinski elementi prema uvjetima iz ovog odjeljka.

### 3.1.3. Krajobraz

#### Članak 146.

(1) Na području Općine Okučani nalazi se manji dio površine planiranog značajnog krajobraza Mramorsko polje. Područje planiranog značajnog krajobraza smješteno je u poplavnom području sa sjeveroistočne strane ribogoljilišta Vrbovljani. Planirani značajni krajobraz Mramorsko polje prikazan je na karti 3.1. „Posebne vrijednosti“.

(2) U cilju očuvanja krajobraznih vrijednosti mora se izvršiti analiza krajobraza, istaknuti posebnosti krajobraza, te u skladu s tim planirati izgradnju koja neće narušiti izgled krajobraza,

a osobito treba od izgradnje štiti panoramski vrijedne točke te vrhove uzvisina.

#### 3.1.4. Ekološka mreža (Natura 2000)

##### Članak 147.

(1) Na području obuhvata PPUO Okučani nalazi i nekoliko područja uključenih u ekološku mrežu sukladno Uredbi o ekološkoj mreži i nadležnostima javnih ustanova za upravljanje područjima ekološke mreže: HR 2000416 Lonjsko polje (POVS), HR 1000004 Donja Posavina (međunarodno važno područje za ptice) i HR 2001355 Psunj (POVS).

(2) Za građenje i izvođenje radova, zahvata i radnji potrebno je zatražiti uvjete zaštite prirode i/ili dopuštenje nadležnog javnopravnog tijela sukladno Zakonu o zaštiti prirode.

(3) Za planirane zahvate u prirodi, koji sami ili s drugim zahvatima mogu imati bitan utjecaj na ekološki značajno područje, treba ocijeniti, sukladno Zakonu o zaštiti prirode, njihovu prihvatljivost za prirodu u odnosu na ciljeve te očuvanje tog ekološki značajnog područja.

#### 3.2. Posebna ograničenja

##### 3.2.1. Tlo

##### Članak 148.

(1) Prostornim planom utvrđena je seizmička zona, koju treba uvažavati prilikom proračuna stabilnosti građevina. Cjelokupno područje Općine Okučani pripada zoni jačine 6/7° MCS.

(2) U postupku uređivanja prostora i građenja treba poštivati uvjete kojima se sprečava erozija tla, uključivo aktiviranje postojećih ili nastajanje novih klizišta prilikom građevinskih zahvata u prigorskom području. Urbanističkim planovima pojedinih područja (ili inženjersko-geološkom ekspertizom za pojedine objekte) utvrđuje se pogodnost pojedinih lokacija na tom području unutar prigorske zone za izgradnju objekata.

##### Članak 149.

(1) Elementarne nepogode odnose se na moguće seizmičke aktivnosti - potrese, odnosno nastanak klizišta u prigorskom dijelu područja Općine. Mjere zaštite uspostavljaju se pravilnim oblikovanjem i čvrstoćom konstruktivnog sustava objekta, dovoljnim razmakom između objekata te objekata i javnih prometnica, kako bi iste ostale izvan zona ruševina, te bile prohodne za evakuaciju. Sprečavanje nastanka klizišta osigurano je manjim planskim zahvatima građenja na prigorskom području i uvjetovanjem prethodne inženjersko-geološke prospekcije terena na prostorima potencijalnih ili postojećih klizišta.

##### 3.2.2. Vode i more

##### Članak 150.

(1) Radi zaštite postojećih vodocrpilišta u području naselja Okučani uspostavlja se III. zona izvorišta (vodozaštitna zona) s veličinom zaštitnog područja u radijusu 2,0 km oko svake lokacije vodozahvata.

(2) Zaštita potencijalnih izvorišta i crpilišta provest će se u konačnici temeljem hidrogeološke

studije koja će se izraditi za područje Brodsko-posavske županije, pa će se kod određivanja zona izvorišta (vodozaštitnih zona) primjenjivati rezultati navedene studije, kao sastavni dio ovog Plana.

#### Članak 151.

(1) Poseban značaj za razmatrano područje imaju vode bilo kao dio prirodnog krajobraza ili vodoopskrbni resurs. Obzirom na takav značaj uvjetuje se posebni režim korištenja prostora uz vodocrpilišta na prostoru naselja Okučani (ustopava III. zone sanitarne zaštite) kao i zaštita prostora vodotoka kroz zabranu ispuštanja otpadnih voda objekata i naselja, te održavanjem njihove kvalitete u razini I. i II. kategorije.

#### Članak 152.

(1) Zaštitne zone vodocrpilišta, vodotok Soboština i kanal Strug prikazani su na kartografskom prikazu 2.3. „Posebna ograničenja i posebni načini korištenja“.

### 3.2.3. Područja posebnih ograničenja

#### Članak 153.

(1) Protupožarna zaštita provodi se kroz osiguranje protupožarnih - vatrogasnih puteva s omogućavanjem pristupa u sva područja. Drugu mjeru zaštite treba ostvariti kroz izgradnju hidrantske protivpožarne mreže, a posebno u sklopu pojedinog gospodarskog subjekta s većim požarnim potencijalom. Mjere protivpožarne zaštite postižu se i kroz realizaciju Planom uvjetovanih udaljenosti između objekata, odnosno izvedbom vatrobranih zidova između pojedinih dvojnih ili skupnih objekata.

#### Članak 154.

(1) U svrhu sprečavanja nastajanja i širenja požara na susjedne građevine, građevina mora biti:

1. udaljena od susjednih građevina najmanje 4 metra ili manje ako se dokaže (uzimajući u obzir požarno opterećenje, brzinu širenja požara, požarne karakteristike materijala građevina, veličinu otvora na vanjskim zidovima i dr.) da se požar neće prenijeti na susjedne građevine ili

2. odvojena od susjednih građevina zidom vatrootpornosti 90 minuta koji, u slučaju da građevina ima krovnu konstrukciju (ne odnosi se na ravni krov vatrootpornosti najmanje 90 min.) koja nadvisuje krov susjedne građevine najmanje 0,5 m ili završava dvostranom konzolom iste vatrootpornosti dužine najmanje 1 m ispod pokrova krovišta koji mora biti od negorivog materijala najmanje na dužini konzole.

(2) Radi omogućavanja spašavanja osoba iz građevine i gašenja požara na građevini i otvorenom prostoru, građevina mora imati vatrogasni prilaz određen prema posebnom propisu (Pravilnik o uvjetima za vatrogasne pristupe).

(3) Prilikom gradnje ili rekonstrukcije vodoopskrbnih mreža mora se, ukoliko već ne postoji, predvidjeti vanjska hidrantska mreža za gašenje požara određena prema posebnom propisu

(Pravilnik o hidrantskoj mreži za gašenje požara).

(4) Prilikom prometa, skladištenja ili držanja zapaljivih tekućina ili plinova glede sigurnosnih udaljenosti primijeniti odredbe Zakona o zapaljivim tekućinama i plinovima te Pravilnik o zapaljivim tekućinama i Pravilnik o ukapljenom naftnom plinu.

## 3.2.4. Zrak

## Članak 155.

- (1) Zaštita zraka od onečišćenja postići će se formiranjem zelenih pojaseva između industrijsko-radnih zona i stambenog područja, zelenim pojasevima unutar takvih zona te njihovim lociranjem izvan ili na rubovima stambenog područja. Zagađivanje zraka od strane prometa sprječava se izvedbom zelenih pojaseva, ograničenjem za kretanje teretnih vozila, te dislokacijom glavnih prometnica izvan urbanog područja.

## 3.3. Posebni načini korištenja

## 3.3.1. Područja posebnog načina korištenja

## Članak 156.

- (1) Programi eventualnih proširenja postojećih područja korištenja mineralnih sirovina trebaju odrediti uvjete eksploatiranja bez trajnog oštećenja krajolika i uz postupno privođenje eksploatacijskog polja konačnoj namjeni.

## 3.3.2. Područja primjene posebnih mjera uređenja i zaštite

## Članak 157.

- (1) Prostorni plan obavezuje izradu programa saniranja postojećih područja eksploatacije mineralnih sirovina – kamen. Program eksploatacije i saniranja mora utvrditi način i uvjete neodgodive obnove krajolika za privođenje eksploatacijskog polja konačnoj namjeni tog prostora.

## Članak 158.

- (1) Na kartografskom prikazu 3.2. „Posebna ograničenja i posebni načini korištenja“ ucrtano je napušteno odlagalište otpada i zemljište predviđeno za komasaciju.

## POJMOVI

### Članak 4.

(1) Pojedini pojmovi u smislu ovoga Pravilnika i prostornih planova, koji se izrađuju i donose u skladu s ovim Pravilnikom, imaju sljedeće značenje:

#### 1. Osnovni pojmovi

- *koridor* je obuhvat područja posebnih uvjeta (ograničenja) određen prostornim planom unutar kojeg se smješta građevina za koju još nije određen točan prostorni položaj, pri čemu se koridor može odrediti za gradnju nove ili rekonstrukciju postojeće građevine
- *zaštitni prostor* je obuhvat područja posebnih uvjeta postojećih građevina infrastrukturnih sustava u kojemu su u svrhu njihove zaštite ili zaštite okolnih građevina i površina, prostornim planom ili posebnim propisom nadležnog tijela propisana ograničenja ili je posebnim propisom nadležnog tijela propisana obveza utvrđivanja posebnih uvjeta u provedbi prostornog plana
- *interpolacija* je gradnja zgrade u pretežito izgrađenom uličnom potezu, na građevnoj čestici smještenoj između dvije već izgrađene, odnosno uređene građevne čestice, uključivo i uglovna građevna čestica
- *regulacijska linija* je linija koja razgraničava prometnu površinu od površina drugih namjena
- *građevinski pravac* je pravac, odnosno linija kojom se određuje minimalna udaljenost pročelja građevine od regulacijske linije
- *obvezni građevinski pravac* je pravac, odnosno linija na kojoj se obvezno smješta pretežiti dio pročelja građevine pri čemu ostali dio pročelja građevine ne smije odstupiti za više od 10 % od propisane minimalne udaljenosti građevinskog pravca od regulacijske linije
- *namjena prostora, površine, zemljišta, odnosno građevine* je određena zakonom kojim se uređuje prostorno uređenje
- *primarna namjena* je jedna ili više osnovnih namjena prostora, površine, zemljišta, odnosno građevine određena prostornim planom na način propisan ovim Pravilnikom
- *sekundarna namjena* je jedna ili više pratećih namjena primarnoj namjeni određena prostornim planom na način propisan ovim Pravilnikom, koja se ne može planirati niti graditi bez i prije primarne namjene prostora i udio kojih ne može iznositi više od 35 % ukupne građevinske (bruto) površine na čestici, ne može se planirati na samostalnoj građevnoj čestici, niti se za istu može odrediti obuhvat zahvata
- *prateća namjena* na području pojedinih primarnih namjena je namjena koja se može smjestiti na zasebnoj građevnoj čestici ili se smatra sekundarnom namjenom
- *glavna građevina* je osnovna građevina na građevnoj čestici čija je namjena u skladu s primarnom namjenom prostora, odnosno površine
- *postojeća građevina* je građevina izgrađena na temelju građevinske dozvole ili drugog odgovarajućeg akta kojim se odobrava građenje i svaka druga građevina koja je prema posebnom zakonu s njom izjednačena
- *pomoćna građevina* je građevina koja se gradi na građevnoj čestici glavne građevine, čija namjena upotpunjuje namjenu glavne građevine i/ili služi uporabi glavne građevine

- *prateća građevina druge namjene* je građevina koja se gradi isključivo na građevnoj čestici glavne građevine, a određena je kao sekundarna namjena prostornim planom
- *prirodni teren* je neuređeni i/ili hortikulturno uređeni dio građevne čestice, bez podzemne gradnje, bez nadzemne gradnje, bez natkrivanja, bez parkiranja, bez bazena, bez teniskih igrališta i sl., a temeljna mu je svrha osiguravanje prirodne upojne površine s ciljem ublažavanja posljedica, odnosno prilagodba klimatskim promjenama
- *zelene površine* su javne zelene površine i zaštitne zelene površine, ako ovim Pravilnikom nije drugačije propisano
- *javne zelene površine* su javni parkovi (perivoji), gradske park-šume, dječja igrališta, vrtovi (botanički, zoološki i sl.)
- *zaštitna zelena površina* je prirodna površina i/ili površina oblikovana radi potrebe zaštite (okoliša, reljefa, nestabilnih padina, od erozija, voda, potočnih dolina, od buke, klimatskih promjena i sl.), a obuhvaćaju i zaštitne zelene površine uz infrastrukturne građevine i ostale kultivirane zelene površine
- *smještajne jedinice koje nisu povezane s tлом na čvrsti način* su jedinice koje se postavljaju u sklopu jedinstvene funkcionalne cjeline ugostiteljsko-turističke namjene i za čije postavljanje nije potrebna građevinska dozvola
- prema ovom Pravilniku kampom se ne smatra pružanje usluge smještaja u domaćinstvu na smještajnim jedinicama na otvorenom prostoru – usluge kampinga u domaćinstvu određene posebnim propisom
- *odmorište za kamp prikolice i autodomove (kampere)* je parkiralište koje je opremljeno da zadovolji specifične zahtjeve vozila za kamping u prolazu
- *hotel* je građevina jedinstvene funkcionalne cjeline ugostiteljsko-turističke namjene koja se planira i gradi u građevinskom području naselja (hotel baština, difuzni hotel, hotel (s depandansom), aparthotel (s depandansom), pansion, integralni hotel, lječilišne vrste (s depandansom), hotel posebnog standarda (s depandansom)) ili u izdvojenom građevinskom području izvan naselja (hotel (s depandansom), lječilišne vrste (s depandansom), hotel posebnog standarda (s depandansom))
- *turističko naselje* je jedinstvena funkcionalna cjelina ugostiteljsko-turističke namjene u sklopu koje je moguće planirati hotel (s depandansom), lječilišne vrste (s depandansom), hotel posebnog standarda (s depandansom), vrsta smještajne građevine vile, s pratećim sadržajima
- *adrenalinski park* je posebna vrsta zabavnog parka namijenjenog rekreaciji i zabavi, a uređen je na otvorenom i opremljen spravama (npr. viseći mostovi, mreže, užad, poligoni s preprekama, kolature, zidovi za slobodno penjanje, poligoni za paintball, zip line, spuštalice i slična nepokretna ili prijenosna oprema projektirana isključivo za rekreaciju i zabavu, a ne kao sredstvo za prijevoz osoba)
- *zabavni park* je jedinstvena funkcionalna cjelina s uređenim i ograđenim otvorenim i zatvorenim prostorima i građevinama, opremljenim zabavnim sadržajima i atrakcijama, a može biti organiziran i kao tematski park
- *krajobraz*, odnosno *krajolik* je određeno područje, percipirano od čovjeka, čiji je karakter rezultat međusobnog djelovanja prirodnih i/ili ljudskih čimbenika
- *vidikovac* je mjesto posebno uređeno za promatranje krajobraza
- *zona ekspozicije* je područje određeno prostornim planom, koje okružuje kulturno dobro i za koje se prostornim planom određuju smjernice zaštite, odnosno uvjeti ili

zabrana gradnje i/ili uređenja u svrhu sprječavanja negativnog utjecaja na osobite vrijednosti kulturnog dobra

– *zona posjetiteljske infrastrukture* je zona organiziranog posjeta turista, odnosno prostorna cjelina namijenjena uređenju površina i gradnji građevina za potrebe posjećivanja i upravljanja zaštićenim područjem

– *zona tradicijske izgradnje* je područje tradicijskih naseobina i/ili građevina izvan građevinskih područja usko povezanih s kontinuiranim povijesnim gospodarskim korištenjem poljoprivrednih površina i mora (ribarstvo, stočarstvo, poljodjelstvo i maslinarstvo)

– *površina unutarnjih voda* je svaka prirodna ili umjetna vodena površina na kopnu, koja je stalno ili povremeno pod vodom (vodotok, izvorište, jezero, lokva, akumulacija, ribnjak, te retencija, kanal i inundacija)

– *površina infrastrukture* je površina namijenjena gradnji i uređenju infrastrukturnih sustava (prometnog, komunikacijskog, energetskog i vodnogospodarskog)

– *manja infrastrukturna građevina* je građevina i/ili uređaj infrastrukture u distribucijskoj mreži (npr. trafostanica 10(20)/0,4kV, crpna i prepumpna stanica ili slična građevina koja je dio distribucijske mreže infrastrukturnog sustava) koja se može graditi i postavljati na prostorima, odnosno površinama svih namjena određenim prostornim planom, a u skladu s tehnološkim potrebama

– *prometni sustav* su površine namijenjene gradnji i uređenju cestovnog, željezničkog, pomorskog, riječnog (jezerskog), zračnog, biciklističkog i pješačkog prometa

– *cesta državnog značaja* je cesta koja čini sustav cestovnog prometa državnog značaja

– *cesta područnog (regionalnog) značaja* je cesta koja čini sustav cestovnog prometa područnog (regionalnog) značaja

– *cesta lokalnog značaja* je cesta koja čini dio sustava cestovnog prometa lokalnog značaja i određuju se prostornim planom uređenja grada, odnosno općine

– *cesta* je infrastrukturna površina, odnosno građevina koja se u prostornom planu određuje građevnom česticom (cestovnim zemljištem), trasom ili koridorom

– *staze* su pješačke, biciklističke, konjičke i slične staze, izuzev staza za motorna vozila

– *željeznička pruga* je infrastrukturna površina, odnosno građevina koja se u prostornom planu određuje građevnom česticom (pružnim pojasom), trasom ili koridorom

– *željeznička pruga za posebni promet* je posebna vrsta željezničke pruge u odnosu na njegovu specifičnu namjenu (željeznički industrijski kolosijek, turistički kolosijek, željeznički kolosijek u morskoj luci, luci unutarnjih voda ili u robnom terminalu i dr.)

– *luka* je površina određena prostornim planom u sustavu pomorskog ili riječnog prometa, odnosno prometa na unutarnjim vodama, koja obuhvaća izgrađeni i uređeni, odnosno planiran za gradnju, kopneni dio obale i pripadajući akvatorij i namijenjena je lučkim djelatnostima

– *privezište* je građevina (primjerice ponton, gat, mol, riva) namijenjena za privez plovila na moru:

- a) uz izdvojeno građevinsko područje izvan naselja ugostiteljsko-turističke namjene (ponton, gat, mol) odnosno u sklopu tog izdvojenog građevinskog područja izvan naselja ukoliko se planira kopneni dio privezišta – riva
- b) u svrhu akvakulture

c) u svrhu priveza na nenaseljene otoke i otočiće

– *urbano područje* je građevinsko područje naselja, u pravilu, centralnog središnjeg naselja administrativne jedinice koja ima status grada po posebnom propisu.

## 2. Građevine prema namjeni

– *građevina stambene namjene* je zgrada namijenjena stalnom i povremenom stanovanju (tipologije propisane prostornim planom u odnosu na broj stanova, katnost, oblikovanje i sl.)

– *građevina stambeno-poslovne namjene* je zgrada namijenjena stalnom i povremenom stanovanju i obavljanju djelatnosti sukladno prostornom planu čiji sadržaji, razinom buke i emisijom u okoliš sukladno posebnim propisima, ne smetaju okolini i ne umanjuju uvjete stanovanja, rada i boravka na odnosnoj i susjednim građevnim česticama i smatra se građevinom mješovite namjene

– *građevina javne i društvene namjene* određena je zakonom kojim se uređuje prostorno uređenje i uključuje smještaj i pratećih namjena sukladno Prilogu II. ovoga Pravilnika

– *građevina proizvodne namjene* je građevina gospodarske namjene namijenjena obavljanju industrijskih, obrtničkih i/ili poljoprivrednih (prerađivačkih) djelatnosti te ostalih proizvodnih djelatnosti, uključujući i prateće namjene sukladno Prilogu II. ovoga Pravilnika

– *građevina poljoprivredne namjene* je gospodarska građevina namijenjena obavljanju poljoprivredne proizvodnje:

d) građevina za uzgoj životinja

e) građevina u funkciji ratarske proizvodnje, vinogradarstva, maslinarstva, uzgoja i prerade biljaka (voća, povrća, cvijeća, ljekovitog bilja i dr.), algi i gljiva

f) pomoćna građevina u sklopu poljoprivrednih gospodarstava i

g) ostale građevine u funkciji poljoprivredne proizvodnje

– *građevina poslovne namjene* je građevina namijenjena obavljanju uredskih, servisnih, uslužnih (uključujući i ugostiteljskih), trgovačkih i ostalih poslovnih djelatnosti, uključujući i prateće namjene sukladno Prilogu II. ovoga Pravilnika

– *građevina komunalno-servisne namjene* je poslovna građevina komunalnih poduzeća s odgovarajućim površinama, radionicama, spremištima i prostorima deponija (npr. soli za posipanje prometnica) za potrebe komunalnih poduzeća, te reciklažna dvorišta namijenjena odvojenom prikupljanju i privremenom skladištenju manjih količina posebnih vrsta otpada sukladno posebnom propisu, reciklažna dvorišta za građevni otpad u svrhu obavljanja djelatnosti sakupljanja, oporabe i zbrinjavanja građevnog otpada i građevine namijenjene razvrstavanju, mehaničkoj obradi i privremenom skladištenju građevnog otpada, te građevine za potrebe zbrinjavanja životinja

– *građevina ugostiteljsko-turističke namjene* je građevina namijenjena obavljanju gospodarskih djelatnosti ugostiteljstva i turizma (usluge smještaja, prehrane, pića i napitaka) sukladno posebnim propisima, uključujući i prateće namjene sukladno Prilogu II. ovoga Pravilnika

– *ugostiteljski sadržaji* podrazumijevaju zgrade bez smještaja, odnosno poslovnu uslužnu namjenu (restorane, barove i sl.)

– *građevina mješovite namjene* je građevina unutar koje se uz primarne planira i jedna ili

više sekundarnih namjena u skladu s ovim Pravilnikom

- *infrastruktura* je pojam određen zakonom kojim se uređuje prostorno uređenje
- *građevina sportsko-rekreacijske namjene* je građevina namijenjena sportskim i rekreacijskim aktivnostima, uključujući i prateće namjene sukladno Prilogu II. ovoga Pravilnika
- *prostori/građevine za boravak osoblja/zaposlenih* su prostori/građevine u sklopu odabrane primarne namjene, a koji se ne računavaju u smještajni kapacitet određen prostornim planom, smještaju iza glavne građevine, a ne manje od 100 m od obalne crte i gdje ne postoji ugroza za zdravlje osoblja i zaposlenih za vrijeme boravka (buka, zagađenje zraka i sl. prema posebnim propisima).

### 3. Dijelovi i etaže zgrade

- *etaža* je prostor podruma, suterena, prizemlja, kata, uvučenog kata ili potkrovlja
- *nadzemna etaža* je suteran, prizemlje, kat, uvučeni kat i potkrovlje
- *podzemna etaža* je podrum
- *podrum (Po)* je dio zgrade, odnosno građevine koji je potpuno ukopan ili je ukopan više od 50 % svoga obujma u konačno uređeni teren
- *suteran (S)* je dio zgrade, odnosno građevine koji je ukopan do 50 % svoga obujma u konačno uređeni teren
- *prizemlje (P)* je dio zgrade, odnosno građevine čija se razina završne plohe konstrukcije poda nalazi na koti konačno uređenog terena ili najviše 1,5 m iznad najniže kote konačno uređenog terena ili dio zgrade koji se nalazi iznad podruma i/ili suterena
- *kat (K)* je dio zgrade, odnosno građevine koji se nalazi iznad prizemlja
- *uvučeni kat (Uk)* je najviša etaža zgrade, odnosno građevine oblikovana ravnim krovom čiji zatvoreni ili natkriveni dio iznosi najviše 75 % površine dobivene vertikalnom projekcijom svih zatvorenih nadzemnih dijelova zgrade, odnosno građevine, uvučen obvezno s ulične strane
- *potkrovlje (Pk)* je dio zgrade, odnosno građevine koji se nalazi iznad suterena, prizemlja ili zadnjega kata i neposredno ispod kosog ili zaobljenog krova, čija visina nadozida nije viša od 1,2 m mjereno od gornje kote međukatne konstrukcije, uz uvjet da se nagib krova zajedno s visinom sljemena obvezno propisuje u prostornom planu ovisno o lokacijskim uvjetima
- *galerija* je prostor unutar jedne samostalne uporabne cjeline (stan, poslovni prostor, garaža i sl.) i/ili funkcionalne jedinice (hotelska soba, apartman i sl.) odvojen zasebnim podom unutar etaže, a njezina površina ne smije biti veća od 75 % neto površine te etaže
- *tehnička etaža* je prostor zgrade, odnosno građevine namijenjen isključivo smještaju i razvodu instalacija i/ili koji nije namijenjen boravku ljudi, odnosno smještaju životinja, biljaka i stvari
- *balkon* je vanjski dio etaže zgrade, odnosno građevine otvoren s najmanje dvije svoje strane, a koji može biti u ravnini dviju susjednih pročelja te dijelom ili u potpunosti istaknut izvan ravnina pročelja zgrade/građevine
- *lođa* je vanjski dio etaže zgrade, odnosno građevine otvoren jednom svojom stranom

- *terasa* je otvoreni vanjski dio zgrade, odnosno građevine koji se nalazi uz ili na toj zgradi/građevini
- *krovovi* građevina su: kosi krovovi (jednostrešni, dvostrešni, višestrešni), ravni krovovi (nagiba do 6 %), zaobljeni krovovi, krovovi nepravilnih geometrijskih oblika ili kombinacija navedenih
- *krovná kućica* je dio krovne konstrukcije potkrovlja, odnosno krovni istak, s otvorom istaknut iznad ravnine krovne plohe
- *istak pročelja* je zatvoreni unutarnji dio etaže kata istaknut u odnosu na ravninu pročelja zgrade/građevine.

#### 4. Zgrade prema smještaju na građevnoj čestici

- *slobodnostojeća zgrada* je zgrada koja je sa svih strana odmaknuta od granica građevne čestice ili koja je sa svih strana odmaknuta od granica građevne čestice osim od regulacijske linije na kojoj je izgrađena
- *poluugrađena zgrada* je zgrada kojoj se jedna bočna strana nalazi na granici građevne čestice, a s drugih strana ima neizgrađen prostor (vlastitu građevnu česticu ili javnu površinu)
- *ugrađena zgrada* je zgrada kojoj se dvije bočne strane nalaze na granicama građevne čestice, a s drugih strana ima neizgrađen prostor (vlastitu građevnu česticu ili javnu površinu)
- *dvojna zgrada* se sastoji od dvije zasebne poluugrađene zgrade koje se naslanjaju jedna na drugu
- *niz* je sklop zgrada na tri ili više građevne čestice u nizu na kojima su krajnje poluugrađene zgrade, a između njih jedna ili više ugrađenih zgrada
- *uglovnica* je zgrada izgrađena na građevnoj čestici s najmanje dvije regulacijske linije, odnosno koja se nalazi na raskrižju ulica ili ulice, trga ili parka, a graniči s ulicom, trgom ili parkom s najmanje dvije strane.

#### 5. Prostorni pokazatelji

- *koeficijent izgrađenosti (kig)* je odnos površine zemljišta pod građevinama i površine građevne čestice
- *koeficijent iskoristivosti (kis)* je odnos građevinske (bruto) površine svih građevina na građevnoj čestici i površine građevne čestice
- *koeficijent iskoristivosti nadzemno (kism)* je odnos građevinske (bruto) površine nadzemnih etaža svih građevina na građevnoj čestici i površine građevne čestice
- *koeficijent iskoristivosti podzemno (kisp)* je odnos građevinske (bruto) površine podzemnih etaža svih građevina na građevnoj čestici i površine građevne čestice
- *zemljište pod građevinom* je vertikalna projekcija svih zatvorenih dijelova građevine na građevnu česticu, otvorenih i natkrivenih konstruktivnih dijelova građevine, osim balkona, uključujući i terase u prizemlju građevine kada su iste konstruktivni dio podzemne etaže
- *građevinska (bruto) površina (GBP)* definirana je propisom koji uređuje način izračuna građevinske (bruto) površine zgrade

– *visina pročelja (H)* je visinska razlika najniže kote konačno uređenog terena uz pročelje građevine i najviše kote gornjeg ruba stropne konstrukcije zadnjega kata, odnosno vrha nadozida potkrovlja građevine, na istom pročelju građevine

– *ukupna visina (Huk)* je visinska razlika najniže kote konačno uređenog terena uz pročelje građevine i kote njezina najvišeg dijela

– *kosi teren* je teren prosječnog nagiba većeg od  $12^\circ$

– *konačno uređeni teren* je uređena površina čestice (zemljana podloga, opločenja i sl.) čija visinska kota, uz pročelje gdje se određuje visina zgrade, može biti viša maksimalno 1,5 m u odnosu na visinsku kotu terena prije gradnje, a sve u svrhu oblikovanja terena. Pod konačno uređenim terenom ne smatra se ulazna rampa najveće širine pročelja 5,0 m za podzemnu ili suterensku garažu, te vanjske stube najveće širine 1,50 m prislonjene uz građevinu za potrebe pristupa u podrumsku ili suterensku etažu.

(2) Pojmovi uporabljeni u ovom Pravilniku imaju značenje određeno propisima kojima se uređuju upravna područja prostornog uređenja i gradnje, te posebnim propisima koji su od utjecaja na prostorno uređenje i gradnju, ako ovim Pravilnikom nije propisano drukčije.

<p style="text-align: center;"><b>OPĆINA SLAVONSKI ŠAMAC</b></p>
----------------------------------------------------------------------

**4.**

Na temelju članka 35. Zakona o lokalnoj i područnoj (regionalnoj samoupravi) (Narodne novine br. 33/01,60/01, 129/07, 125/08, 36/09, 150/11, 144/12, 19/13, 137/15, 123/17, 98/19 i 144/20) i članka 27. Statuta Općine Slavonki Šamac ("Službeni vjesnik Brodsko-posavske županije" broj 10/21 i 36/23); Općinsko vijeće Općine Slavonki Šamac na svojoj 7. sjednici, održanoj dana 18. ožujka 2026. godine, donijelo je

**STATUTARNU ODLUKU****o drugim izmjenama i dopunama Statuta Općine Slavonki Šamac****Članak 1.**

U Statutu Općine Slavonki Šamac („Službeni vjesnik Brodsko-posavske županije“ broj 10/21 i 36/23), mijenja se:

- članak 11., stavak 4. i glasi:  
*„Sporazum o suradnji Općine i lokalne jedinice iz druge države objavljuje se u Službenom glasniku Općine Slavonki Šamac“.*
- članak 49., stavak 5. i glasi:  
*„Odluku o imenovanju i razrješenju iz stavka 6. alineje 18. ovog članka općinski načelnik dužan je objaviti u prvom broju «Službenog glasnika Općine Slavonki Šamac», koji slijedi nakon donošenja te Odluke.“*
- članak 90., stavak 2. i glasi:  
*„Opći akti objavljuju se u „Službenom glasniku Općine Slavonki Šamac“.*
- članak 95., stavak 1. i glasi:  
*„Opći akti se prije nego što stupe na snagu, objavljuju u „Službenom glasniku Općine Slavonki Šamac“.*

- članak 95., stavak 10. i glasi:  
*„Odluka o obustavi obvezno se objavljuje u „Službenom glasniku Općine Slavonski Šamac“.*
- članak 96., stavak 3. i glasi:  
*„Odluke iz stavka 1. ovoga članka obvezno se objavljuju u „Službenom glasilu Općine Slavonski Šamac“.*
- članak 97., stavak 3. i glasi:  
*„Odluka o obustavi obvezno se objavljuje u „Službenom glasilu Općine Slavonski Šamac“.*
- članak 99., stavak 1., alineja 3. i glasi:  
*„objavljivanjem općih akata i drugih akata u „Službenom glasilu Općine Slavonski Šamac“ i na internetskim stranicama Općine.“*
- članak 99., stavak 2., alineja 3. i glasi:  
*„objavljivanjem općih akata i drugih akata u Službenom glasilu Općine Slavonski Šamac i na internetskim stranicama Općine.“*

## Članak 2.

Ova Statutarna odluka o drugim izmjenama i dopunama Statuta Općine Slavonski Šamac stupa na snagu osmog dana od dana objave u „Službenom vjesniku Brodsko-posavske županije“.

### OPĆINSKO VIJEĆE OPĆINE SLAVONSKI ŠAMAC

KLASA: 012-01/21-01/1

URBROJ: 2178-9-02-26-5

U Slavonskom Šamcu, 18. ožujka 2026. godine

PREDSJEDNIK  
OPĆINSKOG VIJEĆA  
Marko Ćosić, dipl.ing., v.r.

## 5.

Na temelju članka 35. Zakona o lokalnoj i područnoj (regionalnoj) samoupravi (Narodne novine br. 33/01,60/01, 129/07, 125/08, 36/09, 150/11, 144/12, 19/13, 137/15, 123/17, 98/19 i 144/20) i članka 27. Statuta Općine Slavonski Šamac („Službeni vjesnik Brodsko-posavske županije“ broj 10/21 i 36/23); Općinsko vijeće Općine Slavonski Šamac na svojoj 7. sjednici, održanoj dana 18. ožujka 2026. godine, donijelo je

**STATUTARNU ODLUKU****o izmjeni i dopuni Poslovnika o radu Općinskog vijeća  
Općine Slavonski Šamac**

## Članak 1.

U Poslovniku o radu Općinskog vijeća Općine Slavonski Šamac („Službeni vjesnik Brodsko-posavske županije“ broj 10/21), iza članka 21. dodaje se članak 21a. i glasi:

*„Općinsko vijeće Općine Slavonski Šamac osniva Savjet mladih Općine Slavonski Šamac kao savjetodavno tijelo Općine Slavonski Šamac koje promiče i zagovara prava, potrebe i interese mladih na lokalnoj razini.*

*Osnivanje broj i sastav članova Savjeta mladih, izbor članova, konstituiranje, mandata članova, djelokrug rada, način rada, sredstva za rad Savjeta mladih te druga pitanja od značaja za rad Savjeta mladih Općine Slavonski Šamac uređuje se Odlukom o osnivanju Savjeta mladih Općine Slavonski Šamac koju donosi Općinsko vijeće.“*

## Članak 2.

U Poslovniku o radu Općinskog vijeća Općine Slavonski Šamac („Službeni vjesnik Brodsko-posavske županije“ broj 10/21), mijenja se članak 33., stavak 1. i glasi:

*„Statut, odluke i drugi opći akti Općinskog vijeća, odluke o izboru, imenovanju i razrješenju osoba koje bira ili imenuje Općinsko vijeće objavljuju se u „Službenom glasniku Općine Slavonski Šamac“ i na službenim web stranicama Općine Slavonski Šamac.“*

## Članak 3.

Ova Statutarna odluka o izmjenama i dopunama Poslovnika o radu Općinskog vijeća Općine Slavonski Šamac stupa na snagu osmog dana od dana objave u „Službenom vjesniku Brodsko-posavske županije“.

**OPĆINSKO VIJEĆE  
OPĆINE SLAVONSKI ŠAMAC**

KLASA: 012-01/21-01/2

URBROJ: 2178-09-02-26-2

U Slavonskom Šamcu, 18. ožujka 2026. godine

**PREDSJEDNIK  
OPĆINSKOG VIJEĆA  
Marko Ćosić, dipl.ing., v.r.**

## 6.

Na temelju članka 66. Zakona o gospodarenju otpadom – dalje: Zakon (Narodne novine 84/21, 142/23), Uredbe o gospodarenju komunalnim otpadom – dalje: Uredba (Narodne novine, br. 50/17, 84/19) i članka 27. Statuta Općine Slavonski Šamac («Službeni vjesnik Brodsko-posavske županije» broj 10/21, 36/23), Općinsko vijeće Općine Slavonski Šamac, na svojoj 7. sjednici održanoj 18. ožujka 2026. godine donijelo je

**ODLUKU****o načinu pružanja javne usluge prikupljanja miješanog komunalnog otpada i biorazgradivog komunalnog otpada na području općine Slavonski Šamac****I. Uvodne odredbe**

## Članak 1.

- (1) Ovom Odlukom utvrđuju se kriterij obračuna količine otpada i način pružanja javne usluge prikupljanja miješanog komunalnog otpada i biorazgradivog komunalnog otpada te povezane usluge odvojenog prikupljanja otpadnog papira, metala, stakla, plastike, tekstila, problematičnog otpada i krupnog (glomaznog) otpada na području općine Slavonski Šamac.

## Članak 2.

- (1) Komunalni otpad je otpad nastao u kućanstvu i otpad koji je po prirodi i sastavu sličan otpadu iz kućanstva, osim proizvodnog otpada i otpada iz poljoprivrede i šumarstva.
- (2) Miješani komunalni otpad je otpad iz kućanstava i otpad iz trgovina, industrije i iz ustanova koji je po svojstvima i sastavu sličan otpadu iz kućanstava, iz kojeg posebnim postupkom nisu izdvojeni pojedini materijali (papir, staklo i dr.) a u Katalogu otpada označen je ključnim brojem 20 03 01.
- (3) Biorazgradivi komunalni otpad je otpad nastao u kućanstvu i otpad koji je po prirodi i sastavu sličan otpadu iz kućanstva, osim proizvodnog otpada i otpada iz poljoprivrede i šumarstva, a koji u svom sastavu sadrži biološki razgradiv otpad. Biorazgradivi komunalni otpad u okviru javne usluge je bio otpad i otpadni papir i karton.
- (4) Reciklabilni komunalni otpad čine otpadna plastika, otpadni metal i otpadno staklo, a kad je to prikladno i druge vrste otpada koje su namijenjene recikliranju (npr. otpadni tekstil, otpadno drvo i sl.).
- (5) Krupni (glomazni) komunalni otpad je predmet ili tvar koju je zbog zapremine i/ili mase neprikladno prikupljati u sklopu usluge prikupljanja miješanog komunalnog otpada.
- (6) Problematični otpad je opasni otpad iz podgrupe 20 01 Kataloga otpada koji uobičajeno nastaje u kućanstvu te opasni otpad koji je po svojstvima, sastavu i količini usporediv s opasnim otpadom koji uobičajeno nastaje u kućanstvu pri čemu se problematičnim otpadom smatra sve dok se nalazi kod proizvođača tog otpada.
- (7) Građevinski otpad je otpad nastao prilikom gradnje građevina, rekonstrukcije, uklanjanja i održavanja postojećih građevina te otpad nastao od iskopanog materijala, koji se ne može bez prethodne uporabe koristiti za građenje građevine zbog kojeg građenje je nastao.

## Članak 3.

- (1) Prikupljanje miješanog komunalnog otpada i biorazgradivog komunalnog i reciklabilnog otpada te odvojeno prikupljanje otpadnog papira, metala, stakla, plastike, tekstila, problematičnog otpada i krupnog (glomaznog) otpada (u daljnjem tekstu: Usluga) podrazumijeva prikupljanje tog otpada, uz prethodno razvrstavanje i skladištenje, na području pružanja usluge putem spremnika od pojedinih korisnika usluge i prijevoz tog otpada do ovlaštene osobe za obradu tog otpada.
- (2) Područje pružanja usluge je područje Općine Slavonski Šamac i obuhvaća sljedeća naselja: Slavonski Šamac i Kruševica.
- (3) Davatelj javne usluge prikupljanja miješanog komunalnog otpada, biorazgradivog komunalnog otpada i reciklabilnog otpada je trgovačko društvo JAKOB BECKER d.o.o. (u daljem tekstu davatelj javne usluge).
- (4) Davatelj usluge pruža uslugu prikupljanja miješanog komunalnog otpada, biorazgradivog otpada, reciklabilnog komunalnog otpada, odvojenog prikupljanja otpadnog papira, metala, stakla, plastike i tekstila te krupnog (glomaznog) komunalnog otpada na području općine Slavonski Šamac.
- (5) Više korisnika usluge mogu na zahtjev, sukladno međusobnom sporazumu, zajednički nastupiti prema davatelju usluge.
- (6) Korisnik javne usluge razvrstava se u dvije kategorije:
  - a) Korisnik kućanstva – je korisnik javne usluge koji nekretninu koristi trajno ili povremeno u svrhu stanovanja (npr. vlasnici stanova, kuća, nekretnina za odmor).
  - b) Korisnik koji nije kućanstvo - je korisnik javne usluge koji nije razvrstan u kategoriju korisnika kućanstvo, a koji nekretninu koristi u svrhu obavljanja djelatnosti.

**II. Način provedbe javne usluge i usluge povezane s javnom uslugom**

## Članak 4.

- (1) Javna usluga prikupljanja miješanog komunalnog otpada i biorazgradivog komunalnog otpada te usluge povezane s javnom uslugom pružaju se u okviru sustava sakupljanja komunalnog otpada u skladu sa sljedećim standardima:
  - Svakom korisniku usluge osigurana je mogućnost odvojene predaje otpada na njegovom obračunskom mjestu (na adresi korisnika) i korištenje mobilnog reciklažnog dvorišta te odvoz glomaznog otpada sa adrese stanovanja korisnika.
  - Odvojena primopredaja miješanog komunalnog otpada i biorazgradivog komunalnog otpada obavlja se putem standardnih spremnika kod korisnika usluge, na način da se otpadni papir i karton prikuplja odvojeno od bio otpada.
  - Preporučuje se i potiče korisnike da bio otpad iz biorazgradivog otpada kompostiraju u vlastitim dvorištima i vrtovima te tako smanje troškove prikupljanja i obrade bio otpada. Korisnik koji se odluči za kućno kompostiranje bio otpada osigurava komposter ili kompostište i provoditi postupak kompostiranja, te vlastito kompostiranje potvrditi Izjavom. Davatelj usluge ima pravo zatražiti od korisnika da mu pokaže komposter ili kućno kompostište da se uvjeri da ovaj u stvarnosti i kompostira bio otpad, te fotografirati isto za svoju arhivu. U slučaju da se korisnik odluči za kompostiranje, davatelj usluge dužan mu je osigurati komposter po tržišnoj cijeni.
  - Svakom korisniku omogućit će se sakupljanje reciklabilnog komunalnog otpada (papir, plastika, metalna ambalaža, staklena ambalaža, tekstil) putem zelenih otoka u mjestu stanovanja i na obračunskom mjestu korisnika putem zajedničke posude volumena 120 litara i PE vreća za korisni otpad;
  - Svakom korisniku omogućeno je sakupljanje glomaznog otpada na obračunskom mjestu korisnika

- jednom godišnje bez naknade i/ili u reciklažnom dvorištu;
- Svakom korisniku omogućeno je sakupljanje otpada određenog posebnim propisom koji uređuje gospodarenje otpadom u reciklažnom dvorištu odnosno mobilnom reciklažnom dvorištu.
- (2) Na zahtjev korisnika usluge pružaju se sljedeće usluge:
- preuzimanje većih količina miješanog ili biorazgradivog komunalnog otpada od ugovorenih uz plaćanje troškova sakupljanja i obrade tih količina prema cjeniku davatelja usluge;
  - preuzimanje većih količina glomaznog otpada od ugovorenih količina uz plaćanje prijevoza otpada prema cjeniku davatelja usluge.

#### Članak 5.

- (1) Davatelj usluge dužan je prikupljati i odvoziti komunalni otpad na području općine Slavonski Šamac u skladu sa Zakonom o gospodarenju otpadom (dalje u tekstu: Zakon), Uredbom o gospodarenju komunalnim otpadom (dalje u tekstu: Uredba) i ovom Odlukom, a posebno:
1. osigurati korisniku usluge spremnik za primopredaju miješanog komunalnog otpada, reciklabilnog komunalnog otpada (otpadna plastika, otpadni metal i otpadno staklo, a kada je to prikladno i za druge vrste otpada koje su namijenjene recikliranju – otpadni tekstil i otpadno drvo) i PE vreće.
  2. osigurati korisniku usluge spremnik za primopredaju bio otpada iz biorazgradivog komunalnog otpada u slučaju kad korisnik ne želi ili nema uvjeta da bio otpad kompostira u vlastitom dvorištu ili vrtu;
  3. dostaviti korisniku usluge Obavijest o prikupljanju miješanog komunalnog otpada, biorazgradivog komunalnog otpada i reciklabilnog komunalnog otpada;
  4. preuzeti sadržaj spremnika od korisnika usluge;
  5. prikupljati miješani komunalni otpad na području općine Slavonski Šamac odvojeno na način da se ne miješa u istom vozilu s otpadom iz neke druge jedinice lokalne samouprave u kojoj davatelj usluge obavlja istu djelatnost;
  6. voditi evidenciju o preuzetoj količini otpada s područja općine Slavonski Šamac;
  7. odgovarati za sigurnost, redovitost, i kvalitetu Usluge;
  8. osigurati provjeru da otpad sadržan u spremniku prilikom primopredaje odgovara vrsti otpada čija se primopredaja obavlja. Ako djelatnici davatelja usluge prilikom prikupljanja otpada primijete da se u spremniku ili PE vreći za određenu vrstu komunalnog otpada nalazi otpad kojemu prema Zakonu, Uredbi i ovoj Odluci nije mjesto u tom spremniku već bi se trebao prikupiti na drugi način koji je davatelj usluge osigurao, davatelj usluge nema obvezu preuzeti sadržaj takvog spremnika. Davatelj usluge će sadržaj koji nije preuzeo preuzeti u sljedećem rasporedu odvoza, ali tek nakon što korisnik iz sadržaja spremnika izdvoji otpad kojemu nije mjesto u tom spremniku,
  9. označiti spremnik oznakom;
  10. voditi digitalnu evidenciju o preuzetom komunalnom otpadu u skladu s Uredbom;
  11. gospodariti s odvojeno sakupljenim komunalnim otpadom, uključujući preuzimanje i prijevoz tog otpada, sukladno propisanom redu prvenstva gospodarenja otpadom i na način koji ne dovodi do miješanja odvojeno sakupljenog komunalnog otpada s drugom vrstom otpada ili s otpadom koji ima drugačija svojstva;
  12. Izraditi cjenik usluga gospodarenja otpadom (u daljnjem tekstu: cjenik) te za njega ishoditi suglasnost nadležnog tijela Općine Slavonski Šamac sukladno Uredbi i Zakonu.

#### Članak 6.

- (1) Korisnik usluge dužan je:
1. koristiti javnu uslugu i predati miješani komunalni otpad te bio otpad iz biorazgradivog komunalnog otpada ako ga ne kompostira, davatelju usluge na području na kojem se nalazi nekretnina korisnika usluge;

2. vratiti davatelju usluge potpisanu Izjavu o načinu korištenja javne usluge;
3. preuzeti od davatelja usluge standardizirane spremnike za otpad, te iste spremnike u dane kad se vrši odvoz otpada izvesti na javnu površinu na način da ne ugrožavaju sigurnost u prometu;
4. omogućiti davatelju usluge pristup spremniku na mjestu primopredaje u slučaju kad mjesto primopredaje otpada nije na javnoj površini;
5. postupati s otpadom na obračunskom mjestu korisnika usluge na način kojim se ne dovodi u opasnost ljudsko zdravlje i ne dovodi do rasipanja otpada oko spremnika i ne uzrokuje pojava neugode drugoj osobi zbog mirisa otpada;
6. odgovarati za postupanje s otpadom i spremnikom na obračunskom mjestu korisnika usluge sukladno Zakonu, Uredbi i ovoj Odluci,
7. zajedno s ostalim korisnicima usluge na istom obračunskom mjestu odgovarati za obveze nastale zajedničkim korištenjem spremnika sukladno Zakonu, Uredbi i ovoj Odluci;
8. predavati biorazgradivi komunalni otpad, reciklabilni komunalni otpad, problematični otpad i glomazni otpad odvojeno od miješanog komunalnog otpada;
9. sav komunalni otpad prikupljati isključivo u odgovarajuće spremnike za otpad, na za to predviđena mjesta, sukladno vrsti otpada i namjeni spremnika, poštujući pritom pravila o odvojenom prikupljanju različite vrste komunalnog otpada te pravila sustava sakupljanja komunalnog otpada;
10. predavati problematični otpad u reciklažno dvorište ili mobilno reciklažno dvorište;
11. predavati krupni (glomazni) otpad u reciklažno dvorište, te ako ima potrebu za time jednom godišnje bez naknade na lokaciji obračunskog mjesta korisnika usluge;
12. plaćati davatelju usluge cijenu javne usluge, u skladu s važećim cjenikom.

### III. Način sakupljanja komunalnog otpada

#### Članak 7.

(1) Miješani komunalni otpad prikuplja se u tipiziranim/standardiziranim spremnicima za miješani komunalni otpad:

- Za kućanstva u obiteljskim kućama volumena 80 i 120 litara, spremnik osigurava davatelj usluge;
- Za kućanstva u više stambenim zgradama volumena 80 i 120 litara, osigurava davatelj usluge;
- Za korisnika koji nije kućanstvo, odnosno oni koji obavljaju neku djelatnost, volumena 120 i 1100 litara.

(2) Bio otpad iz biorazgradivog komunalnog otpada - vlastito kompostiranje, korisnici kompostiraju u vlastitim dvorištima ili vrtovima na točno određenim mjestima u ručno izrađenim ili tipskim kupovnim komposterima . Komposter volumena po izboru, nabavlja ili sam izrađuje korisnik usluge. U slučaju vlastitog kompostiranja korisnik usluge, na zahtjev davatelja usluge, mora davatelju usluge ili komunalnom redaru omogućiti uvid u komposter i mjesto kompostiranja te njegovo fotografiranje i arhiviranje fotografije istoga za potrebe davatelja usluge.

(3) Bio otpad iz biorazgradivog komunalnog otpada – redovan odvoz, prikuplja se u tipiziranim/standardiziranim spremnicima za komunalni otpad:

Za kućanstva u obiteljskim kućama volumena 120 litara osigurava davatelj usluge;

Za kućanstva u više stambenim zgradama volumena 120 litara osigurava davatelj usluge.“

(4) Problematični otpad prikuplja se u spremnicima za problematični otpad koji se nalazi u reciklažnom dvorištu i/ili mobilnom reciklažnom dvorištu.

(5) Glomazni otpad prikuplja se u reciklažnom dvorištu i/ili reciklažnom mobilnom dvorištu i jednom godišnje na lokaciji obračunskog mjesta korisnika usluge.

## Članak 8.

- (1) Davatelj usluge dužan je:
- spremnike za komunalni otpad označiti na način propisan Uredbom;
  - na spremnike za odlaganje miješanog komunalnog otpada ugraditi naljepnice s barkodom ili čipove za elektroničko očitavanje pražnjenja spremnika u roku određenom Uredbom.

## Članak 9.

- (1) Korisnici usluge sakupljanja i odvoza komunalnog otpada spremnike za odlaganje komunalnog otpada smještaju u svoje objekte ili druge prostore u svom vlasništvu;

## Članak 10.

- (1) Sakupljeni i odloženi komunalni otpad mora se nalaziti u spremniku. Prilikom pražnjenja komunalnog otpada poklopac spremnika mora biti zatvoren;
- (2) Korisnici usluge dužni su sakupljeni komunalni otpad iz svojih prostorija pažljivo odlagati u spremnike za odlaganje komunalnog otpada tako da se isti ne rasipa i ne onečišćava okolni prostor;
- (3) Korisnici usluge dužni su spremnike za otpad prati i održavati u čistom stanju, a po potrebi dezinficirati i deratizirati;
- (4) Na zahtjev korisnika, spremnike veće od 1.000 litara oprat će davatelj usluge uz naplatu usluge pranja sukladno važećem cjeniku.

## Članak 11.

- (1) Zabranjeno je odlaganje komunalnog otpada uz spremnike za odlaganje komunalnog otpada, u nestandardizirane spremnike, kutije ili drugu ambalažu;
- (2) Zabranjeno je oštećivati spremnike za odlaganje komunalnog otpada, lijepljenje vlastitih naljepnica, pisanje raznih oznaka, ulijevati u spremnik tekućine, bacati žeravicu ili vruć pepeo, bacati ostatke životinja, građevinski materijal, sanitarnu keramiku, glomazni otpad, opasni otpad i ostali iskoristivi otpad sukladno zakonu.
- (3) Zabranjeno je onemogućavati pristup vozilu za odvoz otpada.

## Članak 12.

- (1) Davatelj usluge ne odgovora za nestanak spremnika za odlaganje komunalnog otpada koji je zadužio korisnik usluge.
- (2) U slučaju otuđenja ili oštećenja spremnika od strane korisnika usluge, trošak nabave novog spremnika snosit će korisnik usluge.
- (3) U slučaju da je dokazano da je oštećenje spremnika za odlaganje komunalnog otpada uzrokovao radnik davatelja komunalne usluge, trošak nabave novog snosit će davatelj usluge.

## Članak 13.

- (1) Radnici davatelja usluge dužni su pažljivo rukovati spremnicima za odlaganje komunalnog otpada, tako da se isti ne oštećuju, a odloženi komunalni otpada ne rasipa i onečišćava okolinu. Svako onečišćenje i oštećenje prouzrokovano odvozom otpada radnici davatelja usluge dužni su odmah otkloniti.

- (2) Nakon pražnjenja spremnika za odlaganje komunalnog otpada radnici davatelja komunalne usluge dužni su vratiti spremnik na mjesto na kojem je bilo odložen.
- (3) Komunalni otpad zatečen rasut oko spremnika prije pražnjenja i odvoza otpada, dužni su očistiti korisnici usluge.

#### Članak 14.

- (1) Davatelj usluge preuzima sadržaj spremnika od korisnika usluge:
  - miješani komunalni otpad najmanje jednom u dva tjedna;
  - biorazgradivi komunalni otpad prikuplja se najmanje jednom tjedno;
  - korisni otpad s obračunskog mjesta korisnika (na kućnoj adresi korisnika) pojedine komponente razvrstanog otpada:
    - stari papir i karton te plastična i metalna ambalaža prikuplja se najmanje jednom mjesečno;
    - tekstil i staklena ambalaža prikuplja se najmanje jednom u četiri mjeseca, davatelj usluge osigurava 3 PE vreće
  - korisni otpad u slučaju prikupljanja putem zelenih otoka:
    - stari papir, karton, plastična i metalna ambalaža najmanje dva puta mjesečno,
    - tekstil i staklena ambalaža najmanje jedan puta mjesečno;
  - glomazni otpad po pozivu korisnika i u dogovoru s davateljem usluge prema unaprijed određenim terminima. Davatelj usluge mora omogućiti jedan besplatan odvoz glomaznog otpada s kućnog praga korisnika usluge u najmanje 3 tjedna termina u godini dana.
- (2) Iznimno od navedenog, nadležno tijelo Općine Slavonski Šamac može odrediti da se broj odvoza, na cijelom području općine Slavonski Šamac ili u određenim dijelovima općine Slavonski Šamac, uredi na drugačiji način, a sukladno stvarnim potrebama.
- (3) Nekretnina koja se trajno ne koristi je nekretnina za koju je utvrđeno da se ne koristi na temelju očitovanja vlasnika nekretnine i kad je potrebno na temelju podataka očitavanja mjernih uređaja za potrošnju električne energije, plina ili pitke vode ili na drugi način.

#### Članak 15.

- (1) Krupni (glomazni) komunalni otpad (namještaj, kuhinjska oprema, kupaonska oprema, vrtna oprema, podne obloge, stvari za djecu i sl.) prikuplja se u reciklažnom dvorištu i/ili mobilnom reciklažnom dvorištu i jednom godišnje na lokaciji obračunskog mjesta korisnika usluge (po pozivu) pri čemu se ova usluga ne naplaćuje već je sadržana u ukupnoj cijeni Usluge.
- (2) Korisnik usluge glomazni otpad odlaže ispred svog objekta i u terminu dogovorenom s davateljem usluge. Količina odloženog glomaznog otpada koji se odvozi bez naknade ograničena je na 2m<sup>3</sup> po odvozu godišnje. Za količinu koja prelazi 2m<sup>3</sup> davatelj usluge ima pravo naplatiti korisniku usluge prijevoz prekomjerne količine do reciklažnog dvorišta.
- (3) Glomazni otpad ne uključuje stvari i predmete za koje je posebnim propisom propisano da se smatraju otpadom koji se svrstava u posebnu kategoriju otpada (napuštena vozila, građevinski otpad, otpadne gume, salonitne ploče, pokrov na bazi smole i bitumena, opasni i problematični otpad i dr.).
- (4) Zabranjeno je odlaganje glomaznog otpada u spremnike za odlaganje komunalnog otpada.
- (5) Zabranjeno je glomazni otpad odlagati na mjesta koja nisu za to određena.

#### Članak 16.

- (1) Općina Slavonski Šamac na svom području osigurava mjesto za sakupljanje komunalnog otpada putem mobilnog reciklažnog dvorišta najmanje jednom svaka tri mjeseca u svakom naselju (čl. 9. Uredbe), a davatelj usluge osigurava funkcioniranje mobilnog reciklažnog dvorišta.
- (2) Lokacija i vrijeme rada mobilnog reciklažnog dvorišta (termini sakupljanja) objavljuju se na web stranici Općine Slavonski Šamac i web stranici davatelja usluga.

## Članak 17.

- (1) Dokazom izvršenja usluge smatra se digitalna evidencija davatelja usluge kojom se evidentiraju sakupljene količine miješanog komunalnog otpada, glomaznog otpada i problematičnog otpada.
- (2) Korisnik usluge može na osobni ili pisani zahtjev dobiti ispis evidencije predanog otpada.
- (3) Uz digitalnu evidenciju, proces sakupljanja miješanog komunalnog otpada i biorazgradivog komunalnog otpada davatelj usluge može snimati i kamerama na komunalnim vozilima što je dodatni dokaz o izvršenju javne usluge i može se koristiti kao dokaz u slučaju kvara na opremi za digitalno očitavanje pražnjenja spremnika.

## Članak 18.

- (1) Davatelj usluge putem svojih mjesečnih računa i mrežne stranice mora korisniku usluge dati uputu o načinu podnošenju prigovora na neugodu uzrokovanu sustavom sakupljanja komunalnog otpada.
- (2) Korisniku se podnošenje prigovora mora omogućiti na sljedeće načine:
  1. poštom na adresu davatelja usluge,
  2. telefax-om,
  3. elektroničkim putem na zasebnu e-mail adresu za prigovore,
  4. neposredno u prostorima tvrtke,
- (3) Davatelj usluge mora pismeno odgovoriti podnositelju reklamacije u roku 15 dana od dana zaprimanja reklamacije, dok u drugostupanjskom postupku rješenje donosi Povjerenstvo za reklamaciju potrošača u roku 30 dana od dana zaprimanja prigovora (reklamacije).

## Članak 19.

- (1) Davatelj usluge dužan je korisniku usluge do kraja prosinca tekuće kalendarske godine za iduću kalendarsku godinu dostaviti Obavijest o prikupljanju miješanog komunalnog otpada, biorazgradivog komunalnog otpada i reciklabilnog komunalnog otpada u pisanom obliku i putem mrežne stranice.
- (2) Obavijest mora sadržavati:
  1. plan s rasporedom primopredaje miješanog komunalnog otpada, biorazgradivog komunalnog otpada i reciklabilnog komunalnog otpada,
  2. lokaciju i radno vrijeme mobilnog reciklažnog dvorišta,
  3. plan s terminima preuzimanja glomaznog otpada u okviru javne usluge,
  4. uputu o kompostiranju za korisnika usluge koji kompostira bio otpad,
  5. uputu o postupanju s miješanim komunalnim otpadom, biorazgradivim komunalnim otpadom i reciklabilnim komunalnim otpadom,
  6. kontakt podatke i način podnošenja zahtjeva za preuzimanje komunalnog otpada korisnika usluge,
  7. uputu o preuzimanju komunalnog otpada na zahtjev korisnika usluge.

**IV. Ugovor o korištenju javne usluge**

## Članak 20.

- (1) Davatelj usluge i korisnik usluge sklapaju ugovor o korištenju usluge.
- (2) Ugovor o korištenju javne usluge smatra se sklopljenim kad korisnik usluge dostavi davatelju

usluge potpisanu Izjavu o načinu korištenja (u daljem tekstu: Izjava) javne usluge ili prilikom prvog korištenja javne usluge ili zaprimanja na korištenje spremnika za primopredaju miješanog komunalnog otpada u slučaju kad korisnik usluge ne dostavi davatelju javne usluge Izjavu.

- (3) Davatelj usluge dužan je omogućiti korisniku usluge uvid u ovu Odluku, Izjavu, Opće uvjete ugovora i Cjenik javne usluge prilikom sklapanja i izmjene i/ili dopune Ugovora.
- (4) Davatelj javne usluge dužni su putem sredstava javnog informiranja, mrežne stranice, dostavom pisane obavijesti ili na drugi, za korisnika usluge prikladan način, osigurati da je korisnik usluge, prije sklapanja Ugovora ili izmjene i/ili dopune Ugovora, upoznat s propisanim odredbama koje uređuju sustav sakupljanja komunalnog otpada, Ugovorom i pravnim posljedicama.
- (5) Davatelj javne usluge je dužan na svojoj mrežnoj stranici objaviti i održavati poveznice na mrežne stranice Narodnih novina na kojima su objavljeni Zakon i Uredba, digitalnu presliku Odluke, digitalnu presliku cjenika i obavijest o načinu podnošenja prigovora sukladno obvezama iz posebnog propisa kojim se uređuje zaštita potrošača.

#### Članak 21.

(1) Davatelj usluge dužan je korisniku usluge dostaviti Izjavu iz stavka 2. članka 20. ove Odluke u pisanom obliku.

(2) Izjava sadrži sljedeće:

1. obračunsko mjesto,
2. podatke o korisniku usluge (ime i prezime ili naziv pravne osobe ili fizičke osobe – obrtnika te OIB i adresu),
3. mjesto primopredaje,
4. udio u korištenju spremnika,
5. vrstu, zapremninu i količinu spremnika sukladno ovoj Odluci,
6. broj planiranih primopredaja miješanog komunalnog otpada i biorazgradivog komunalnog otpada u obračunskom razdoblju,
7. očitovanje o kompostiranju bio otpada,
8. očitovanje o korištenju nekretnine na obračunskom mjestu ili o trajnom nekorištenju nekretnine,
9. obavijest davatelja javne usluge o uvjetima kad se Ugovor smatra sklopljenim,
10. izjavu korisnika kojom potvrđuje da je upoznat s Ugovorom,
11. uvjete raskida Ugovora,
12. izvadak iz cjenika javne usluge.

(3) Podaci iz stavka 2. ovoga članka svrstani su u obrascu Izjave u dva stupca od kojih je prvi prijedlog davatelja javne usluge, a drugi očitovanje korisnika usluge.

#### Članak 22.

(1) Korisnik usluge dužan je vratiti davatelju javne usluge dva primjerka potpisane Izjave u roku od 15 dana od dana zaprimanja Izjave.

(2) Davatelj javne usluge dužan je po zaprimanju potpisane izjave, korisniku usluge u roku od 8 dana od dana zaprimanja vratiti jedan ovjereni primjerak izjave.

(3) Davatelj javne usluge dužan je primijeniti podatak iz izjave koji je naveo korisnik usluge (stupac: očitovanje korisnika usluge) kada je taj podatak u skladu sa Zakonom Uredbom i ovom Odlukom.

(4) Iznimno, davatelj javne usluge primjenjuje podatak iz Izjave koji je sam naveo (stupac: prijedlog davatelja javne usluge) u sljedećem slučaju:

- kad se korisnik usluge ne očituje o podacima i ne dostavi izjavu u roku od 15 dana od zaprimanja iste,
- kad više korisnika usluge koristi zajednički spremnik, a među korisnicima usluge nije postignut dogovor o udjelima korištenja zajedničkog spremnika na način da zbroj svih udjela čini jedan, tada

se primjenjuje udio korisnika usluge u korištenju zajedničkog spremnika određen člankom 31. stavak 2. ove Odluke.

(5) Korisnik usluge dužan je obavijestiti davatelja javne usluge o svakoj promjeni podataka iz izjave u roku od 15 dana od dana kad je nastupila promjena, kao i o svakoj drugoj namjeravanoj promjeni podataka iz Izjave, maksimalno 15 dana prije dana od kojeg će se primjenjivati namjeravana promjena.

#### Članak 23.

(1) Ukoliko korisnik usluge postupa protivno Ugovoru, davatelj usluge ima pravo na naplatu ugovorne kazne.

(2) Smatra se da je korisnik usluge postupio protivno Ugovoru:

- ako komunalni otpad odlaže suprotno uputama i Obavijesti davatelja Usluge;
- ako ne omogući davatelju usluge označavanje spremnika s kojim već raspolaže sukladno ovoj Odluci;
- ako namjerno ošteti evidencijsku oznaku spremnika za elektroničko očitavanje pražnjenja spremnika;
- ako u roku od 30 dana od početka korištenja novoizgrađene nekretnine, odnosno posebnog dijela nekretnine o istome nije pisanim putem obavijestio davatelja usluge;
- ako svojim nemarnim postupanjem i lošim održavanjem uništi ili ošteti spremnik;
- ako je u Izjavi o načinu korištenja usluge naveo netočne podatke, osobito ako se neistinito očitovao o trajnom nekorištenju nekretnine i načinu kompostiranja bio otpada

(3) Iznos ugovorne kazne određen za pojedino postupanje definira se u cjeniku javnih usluga i mora biti razmjernan troškovima uklanjanja posljedica takvog postupanja. Prihvatljiv dokaz za evidentiranje nepravilnog odlaganja i obračun ugovorne kazne je fotografija ili snimak nepravilnog odlaganja koju davatelj usluge mora pokazati korisniku usluge na njegov zahtjev.

(4) Kad više korisnika usluge koristi zajednički spremnik, nastalu obvezu plaćanja ugovorne kazne u slučaju kad se ne utvrdi odgovornost pojedinog korisnika snose svi korisnici usluge koji koriste zajednički spremnik sukladno udjelima u korištenju spremnika.

(5) Davatelj usluge ovlašten je i dužan, radi utvrđivanja nužnih činjenica kojima se utvrđuje postupanje korisnika usluge opisano u stavku 2. ovog članka odnosno činjenica nužnih za obračun ugovorne kazne, postupati po prijavi komunalnih redara, razmotriti i ispitati prijave građana, uzimati potrebne izjave od korisnika usluga, svojih zaposlenika i trećih osoba, osigurati fotografiranje i/ili video snimanje obračunskog mjesta korisnika usluge i koristiti takvu fotodokumentaciju, koristiti podatke iz izjave o načinu korištenja javne usluge, evidencije o preuzetom komunalnom otpadu, podatke očitavanja mjernih uređaja za potrošnju električne energije ili vode, podatke iz svojih poslovnih knjiga i drugih evidencija, te sve druge dokaze s pomoću kojih se nedvojbeno može utvrditi postupanje korisnika usluge protivno Ugovoru, odnosno koji mogu poslužiti za obračun ugovorne kazne.

#### Članak 24.

(1) Davatelj usluge ne smatra se odgovornim za kašnjenja u ispunjenju ili neispunjenje obveza iz Ugovora koje je uzrokovano neočekivanim i nepredvidivim okolnostima ili djelovanjem više sile na koje davatelj usluge nije mogao utjecati (npr. elementarna nepogoda, ograničenja uvedena zakonom, neredi, nemiri i dr.).

(2) U slučaju kašnjenja u ispunjenju ili neispunjenja obveza uzrokovanih nastupom posebnih okolnosti, davatelj usluge će o istom bez odgode obavijestiti korisnike usluga na prikladan način te se ispunjenje obveza davatelja usluge odgađa za vrijeme trajanja posebnih okolnosti.

(3) Po prestanku posebnih okolnosti iz stavka 1. ovog članka, davatelj usluge dužan je u najkraćem vremenu skupiti i odvesti sav komunalni otpad koji uslijed prekida obavljanja usluga nije sakupljen i odvezen.

## Članak 25.

- (1) Opći uvjeti ugovora moraju biti usklađeni sa Zakonom, Uredbom i ovom Odlukom.

**V. Kriterij za obračun usluge i cijena javne usluge**

## Članak 26.

- (1) Kriterij za obračun pružanja javne usluge sakupljanja miješanog komunalnog i biorazgradivog komunalnog otpada je volumen ugovorenog spremnika za miješani komunalni otpad i broj pražnjenja spremnika za miješani komunalni otpad.

## Članak 27.

- (1) Obračunsko razdoblje je mjesec dana. Račun se izdaje sa zadnjim danom u mjesecu za protekli mjesec s rokom plaćanja u skladu s propisima koji to uređuju.

## Članak 28.

- (1) Cijena javne usluge određuje se cjenikom.  
Cijena javne usluge, za količinu predanog miješanog komunalnog otpada (C), obračunava se na temelju digitalne evidencije o volumenu predanog, miješanog komunalnog otpada
- (2) Strukturu cijene javne usluge čini :
- cijena obvezne minimalne javne usluge,
  - cijena javne usluge za količinu predanog miješanog komunalnog otpada,
  - cijena ugovorne kazne.
- (3) Obvezna minimalna javna usluga je dio javne usluge koju je potrebno osigurati kako bi sustav sakupljanja komunalnog otpada mogao ispuniti svoju svrhu poštujući pritom obvezu osiguranja primjene načela „onečišćivač plaća“, ekonomski održivo poslovanje te sigurnost, redovitost i kvalitetu pružanja javne usluge.
- (4) Cijena obavezne minimalne javne usluge pokriva troškove funkcioniranja sustava gospodarenja otpadom propisane Zakonom i Uredbom, osim troškova obrade miješanog komunalnog otpada, a određuje se za ugovoreni volumen spremnika za miješani komunalni otpad i biorazgradivi komunalni otpad ovisno o tome da li korisnik kompostira bio otpad (CMJUK) ili koristi uslugu odvojenog prikupljanja i odvoza na obradu biorazgradivog komunalnog otpada (CMJUS).
- (5) Cijena javne usluge za količinu predanog miješanog komunalnog otpada izračunava se prema izrazu:

$$C = JCV \times BP \times U$$

pri čemu je:

C – cijena javne usluge za količinu predanog miješanog komunalnog otpada izražena u eurima;  
JCV – jedinična cijena za pražnjenje/preuzimanje volumena spremnika miješanog komunalnog otpada izražena u eurima, sukladno cjeniku;  
BP – broj pražnjenja/preuzimanja spremnika/vreća za miješani komunalni otpad u obračunskom razdoblju sukladno podacima u evidenciji;

U – udio korisnika usluge u korištenju spremnika.

(6) Kad jedan korisnik usluge samostalno koristi spremnik, udio korisnika usluge u korištenju spremnika je 1.

(7) Kad više korisnika usluge zajednički koriste spremnik zbroj udjela svih korisnika, određenih međusobnim sporazumom ili prijedlogom davatelja usluge, mora iznositi 1.

(8) Kad više korisnika usluge koristi zajednički spremnik, nastalu obvezu plaćanja ugovorne kazne, u slučaju kad se ne utvrdi odgovornost pojedinog korisnika, snose svi korisnici usluge koji koriste zajednički spremnik, sukladno udjelima u korištenju spremnika“

(9) Cijena obvezne minimalne javne usluge (fiksni dio) za korisnika koji je kućanstvo iznosi 7,43 EUR bez PDV-a.

Cijena obvezne minimalne javne usluge (fiksni dio) za korisnika koji nije kućanstvo za spremnik od 120 litara iznosi 9,26 EUR bez PDV-a, a za spremnik od 1100 litara iznosi 9,26 EUR bez PDV-a.

#### Članak 29.

- (1) Nekretnina koja se trajno ne koristi je nekretnina za koju je utvrđeno da se ne koristi na temelju pisanog očitovanja vlasnika nekretnine na obrascu davatelja usluge ili očitovanja putem Izjave te dostavljene potvrde o isključenju električne energije na zahtjev davatelja usluge.
- (2) Ako korisnik nema potvrdu o isključenju električne energije, davatelj usluge prihvatit će pisano očitovanje vlasnika nekretnine o trajnom nekorisćenju nekretnine, uz uvjet da je korisnik usluge obvezan sve dok se nekretnina ne koristi, dostavljati na uvid obračun potrošnje električne energije jednom godišnje. Obračunom mora dokazati da je potrošnja manja od 100 Kwh za obračunsko razdoblje. Ukoliko korisnik usluge ne dokaže da je potrošnja bila manja od 100 Kwh u navedenom razdoblju, davatelj usluge ima pravo na naplatu ugovorne kazne sukladno cjeniku.
- (3) Svaka promjena koja se prijavljuje prihvaća se od prvog dana sljedećeg obračunskog razdoblja te je isključena mogućnost retroaktivnog učinka prijavljene promjene. Prilikom konačnog prestanka korištenja javne usluge, korisnik usluge dužan je vratiti zadužene spremnike te platiti sve do tada zaprimljene račune i naknadu za trošak isključenja iz evidencije.

#### Članak 30.

- (1) Korisnici usluga koji koriste zajednički spremnik dužni su dogovoriti udjele u korištenju zajedničkog spremnika.
- (2) Ako korisnici iz stavka 1. ovog članka ne dogovore udjel, kao kriterij određivanja udjela korisnika javne usluge primjenjivat će se broj članova kućanstva koji davatelju usluge dostavi upravitelj zgrade, odnosno zaposlenih osoba ako u zgradi djelatnost obavlja pravni subjekt ili obrtnik. U slučaju da zgrada nema upravitelja, a niti sami korisnici ne dostave popis o broju članova kućanstva, davatelj usluge ima pravo sam, na osnovu svojih spoznaja, odrediti broj članova pojedinog kućanstva koje se svojevrijedno nije izjasnilo.

#### Članak 31.

- (1) Općina Slavonski Šamac preuzima obvezu plaćanja cijene javne usluge za korisnika usluge koji ima prebivalište na području Općine Slavonski Šamac sukladno posebnim propisima, o čemu vodi evidenciju.
- (2) Popis korisnika usluge s iznosom plaćene cijene javne usluge Općina Slavonski Šamac dostavlja davatelju usluge najkasnije do 15. u mjesecu za protekli mjesec.

## Članak 32.

**Suglasnost na cjenik:**

- (1) Davatelj usluge dužan je prije primjene cjenika, odnosno izmjene cjenika, pribaviti suglasnost izvršnog tijela Općine Slavonski Šamac, na koju se cjenik odnosi.
- (2) Zahtjev za izdavanje suglasnosti na cjenik sadrži:
  - prijedlog cjenika s obrazloženjem;
  - procjenu iznosa prosječnog računa sukladno prijedlogu cjenika, koju bi korisnik usluge bio dužan platiti Davatelju usluge u obračunskom razdoblju;
  - Izjavu osobe odgovorne za zastupanje Davatelja usluge da je prijedlog cjenika u skladu sa Zakonom o gospodarenju otpadom, Uredbom o gospodarenju komunalnim otpadom i ovom Odlukom;
  - prijedlog datuma početka primjene cjenika.
- (3) Izvršno tijelo Općine Slavonski Šamac je dužno, prije nego je dana suglasnost na prijedlog cjenika, odnosno prijedlog izmjene cjenika, provjeriti da je prijedlog cjenika u skladu sa Zakonom o održivom gospodarenju otpadom, Uredbom o gospodarenju komunalnim otpadom i ovom Odlukom i da su predložene cijene takve da potiču Korisnika usluge da odvojeno predaje biorazgradivi komunalni otpad, reciklabilni komunalni otpad, glomazni otpad i problematični otpad od miješanog komunalnog otpada te da, kad je to primjenjivo, kompostira otpad.
- (4) Izvršno tijelo Općine Slavonski Šamac dužno se je očitovati na Zahtjev, iz st. 2. ovog članka, u roku od 15 dana od dana podnošenja Zahtjeva za pribavljanje suglasnosti.
- (5) Ukoliko se izvršno tijelo Općine Slavonski Šamac ne očituje na prijedlog cjenika, smatra se da je suglasan na prijedlog cjenika.
- (6) Općina Slavonski Šamac objavljuje suglasnost na cjenik/izmjene i dopune cjenika u „Službenom vjesniku Brodsko-posavske županije“, oglasnoj ploči Općine Slavonski Šamac te na službenoj internetskoj stranici Općine Slavonski Šamac.
- (7) Davatelj Usluge je dužan obavijestiti Korisnika usluge o cjeniku/izmjenama i dopunama cjenika, u roku od 30 dana prije primjene cjenika.

**Prijelazne i završne odredbe**

## Članak 33.

Davatelj usluge dužan je osigurati način prikupljanja i obračun cijene usluge u skladu s odredbama ove Odluke u rokovima zadanim Zakonom, Uredbom o gospodarenju komunalnim otpadom i drugim podzakonskim aktima.

## Članak 34.

- (1) Na sva pitanja koja nisu uređena ovom Odlukom a odnose se na gospodarenje komunalnim otpadom, neposredno se primjenjuju odredbe Zakona i Uredbe.

## Članak 35.

- (1) Ova Odluka stupa na snagu osmoga dana od dana objave u «Službenom vjesniku Brodsko-posavske županije».

- (2) Stupanjem ove Odluke na snagu prestaje važiti Odluka o načinu pružanja javne usluge prikupljanja miješanog komunalnog otpada i biorazgradivog komunalnog otpada na području općine Slavonski Šamac („Službeni vjesnik Brodsko posavske županije“ br. 36/25).

OPĆINSKO VIJEĆE  
OPĆINE SLAVONSKI ŠAMAC

KLASA: 351-02/26-02/01

URBROJ: 2178-9-02-26-1

U Slavonskom Šamcu, 18. ožujka 2026. godine

PREDSJEDNIK  
OPĆINSKOG VIJEĆA  
Marko Čosić, dipl. ing., v.r.

7.

Na temelju članka 21. st. 5. i članka 47. Zakona o grobljima (Narodne novine 78/25, 80/25) i članka 27. Statuta Općine Slavonski Šamac („Službeni vjesnik Brodsko-posavske županije“ br. 10/21, 36/23), Općinsko vijeće Općine Slavonski Šamac, na 7. sjednici održanoj 18. ožujka 2026. godine, donijelo je

### ODLUKU

#### **o izmjeni i dopuni Odluke o visini i načinu plaćanja naknade kod dodjele grobnog mjesta i godišnje naknade za korištenje grobnog mjesta na području općine Slavonski Šamac**

##### Članak 1.

Mijenja se članak 2. stavak 2. i glasi:

Naknadu za dodjelu grobnog mjesta iz čl. 2. st. 1. točke a) i točke b) plaćaju korisnici, odnosno njihovi nasljednici jednokratno u roku od 15 (petnaest) dana od dana donošenja Rješenja za dodjelu grobnog mjesta na korištenje na neodređeno vrijeme.

Iza stavka 2. dodaje se stavak 3. i glasi:

Naknadu za dodjelu grobnog mjesta iz čl. 2. st. 1. točke a) i točke b) plaćaju korisnici, odnosno njihovi nasljednici, a ista se može podmiriti u 2 (dva) jednaka obroka.

##### Članak 2.

Mijenja se članak 5. stavak 2. točka 1. i glasi:

Godišnja grobna naknada plaća se jednom godišnje, i to:

- do 15. travnja tekuće godine, a iznimno za 2026. godinu rok dospijeca za plaćanje računa je 30. lipnja 2026. godine.

##### Članak 3.

Ova Odluka stupa na snagu osmoga dana od dana objave u „Službenom vjesniku Brodsko-posavske županije“.

OPĆINSKO VIJEĆE  
OPĆINE SLAVONSKI ŠAMAC

KLASA: 363-02/25-03/2

URBROJ: 2178-9-02-26-2

Slavonski Šamac, 18. ožujka 2026. godine

PREDSJEDNIK  
OPĆINSKOG VIJEĆA  
Marko Ćosić, dipl. ing., v.r.

**8.**

Temeljem članka 17. Stavak 1. Zakona o sustavu civilne zaštite (Narodne novine 82/15, 118/18, 31/20, 20/21 i 114/22), članka 48. Pravilnika o nositeljima, sadržaju i postupcima izrade planskih dokumenata u civilnoj zaštiti te načinu informiranja javnosti u postupku njihovog donošenja (NN 66/21 i članka 27. Statuta Općine Slavonski Šamac („Službeni vjesnik BPŽ“ 10/21, 36/23), a na prijedlog općinskog načelnika Općine Slavonski Šamac, općinsko vijeće Općine Slavonski Šamac na 7. sjednici Općinskog vijeća održanoj dana 18. ožujka 2026. godine donijelo je:

**ANALIZA STANJA****sustava civilne zaštite za Općinu Slavonski Šamac u 2025.g.****UVOD**

Civilna zaštita je sustav organiziranja sudionika, operativnih snaga i građana za ostvarivanje zaštite i spašavanja ljudi, životinja, materijalnih i kulturnih dobara i okoliša u velikim nesrećama i katastrofama i otklanjanja posljedica terorizma i ratnih razaranja.

Sustav civilne zaštite obuhvaća mjere i aktivnosti (preventivne, planske, organizacijske, operativne, nadzorne i financijske) kojima se uređuju prava i obveze sudionika, ustroj i djelovanje svih dijelova sustava civilne zaštite i način povezivanja institucionalnih i funkcionalnih resursa sudionika koji se međusobno nadopunjuju u jedinstvenu cjelinu radi smanjenja rizika od katastrofa te zaštite i spašavanja građana, materijalnih i kulturnih dobara i okoliša na teritoriju Republike Hrvatske od posljedica prirodnih, tehničko-tehnoloških velikih nesreća i katastrofa, otklanjanja posljedica terorizma i ratnih razaranja.

Sustav civilne zaštite redovno djeluje putem preventivnih i planskih aktivnosti, razvoja i jačanja spremnosti sudionika i operativnih snaga sustava civilne zaštite.

Općina Slavonski Šamac dužna je organizirati poslove iz svog samoupravnog djelokruga koji se odnose na planiranje, razvoj, učinkovito funkcioniranje i financiranje sustava civilne zaštite.

Općina Slavonski Šamac dužna je jačati i nadopunjavati spremnost postojećih operativnih snaga sustava civilne zaštite na njihovom području sukladno procjeni rizika od velikih nesreća i planu djelovanja civilne zaštite, a ako postojećim operativnim snagama ne mogu odgovoriti na posljedice utvrđene procjenom rizika, dužni su osnovati dodatne postrojbe civilne zaštite.

Mjere i aktivnosti u sustavu civilne zaštite provode sljedeće operativne snage sustava civilne zaštite:

- a) stožeri civilne zaštite
- b) operativne snage vatrogastva
- c) operativne snage Hrvatskog Crvenog križa
- d) operativne snage Hrvatske gorske službe spašavanja
- e) udruge
- f) postrojbe i povjerenici civilne zaštite
- g) koordinatori na lokaciji
- h) pravne osobe u sustavu civilne zaštite.

**Općinsko vijeće, na prijedlog općinskog načelnika izvršava sljedeće zadaće:**

- u postupku donošenja proračuna razmatra i usvaja godišnju analizu stanja i godišnji plan razvoja sustava civilne zaštite s financijskim učincima za trogodišnje razdoblje te smjernice za organizaciju i razvoj sustava koje se razmatraju i usvajaju svake četiri godine
- donosi procjenu rizika od velikih nesreća
- donosi odluku o određivanju pravnih osoba od interesa za sustav civilne zaštite
- donosi odluku o osnivanju postrojbi civilne zaštite
- osigurava financijska sredstva za izvršavanje odluka o financiranju aktivnosti civilne zaštite u velikoj nesreći i katastrofi prema načelu solidarnosti.

**Općinski načelnik izvršava sljedeće zadaće:**

- donosi plan djelovanja civilne zaštite
- donosi plan vježbi civilne zaštite
- priprema i dostavlja Općinskom vijeću prijedlog odluke o određivanju pravnih osoba od interesa za sustav civilne zaštite i prijedlog odluke o osnivanju postrojbi civilne zaštite
- kod donošenja godišnjeg plana nabave u plan uključuje materijalna sredstva i opremu snaga civilne zaštite
- donosi odluke iz svog samoupravnog djelokruga radi osiguravanja materijalnih, financijskih i drugih uvjeta za financiranje i opremanje operativnih snaga sustava civilne zaštite
- odgovorno je za osnivanje, razvoj i financiranje, opremanje, osposobljavanje i uvježbavanje operativnih snaga sukladno usvojenim smjernicama i planu razvoja sustava civilne zaštite
- izrađuje i dostavlja predstavničkom tijelu prijedlog procjene rizika od velikih nesreća i redovito ažurira procjenu rizika i plan djelovanja civilne zaštite
- osigurava uvjete za premještanje, sklanjanje, evakuaciju i zbrinjavanje te izvršavanje zadaća u provedbi drugih mjera civilne zaštite u zaštiti i spašavanju građana, materijalnih i kulturnih dobara i okoliša
- osigurava uvjete za raspoređivanje pripadnika u postrojbe i na dužnost povjerenika civilne zaštite te vođenje evidencije raspoređenih pripadnika
- osigurava uvjete za vođenje i ažuriranje baze podataka o pripadnicima, sposobnostima i resursima operativnih snaga sustava civilne zaštite
- uspostavlja vođenje evidencije stradalih osoba u velikim nesrećama i katastrofama.

Općinski načelnik koordinira djelovanje operativnih snaga sustava civilne zaštite osnovanih za područje Općine Slavonski Šamac u velikim nesrećama i katastrofama uz stručnu potporu nadležnog stožera civilne zaštite.

Općinski načelnik dužan je osposobiti se za obavljanje poslova civilne zaštite u roku od šest mjeseci od stupanja na dužnost, prema programu osposobljavanja koji provodi Služba civilne zaštite Slavonski Brod.

**ZAKONSKE ODREDBE**

r.br.	ZAKONI– PRAVILNICI- UREDBE	NN
1.	<b>ZAKON O SUSTAVU CIVILNE ZAŠTITE</b>	<b>82/15 118/18 31/20 20/21 114/22</b>
2.	Pravilnik o standardnim operativnim postupcima za pružanje pomoći nižoj hijerarhijskoj razini od strane više razine sustava civilne zaštite u velikoj nesreći i katastrofi	<b>37/16</b>
3.	Pravilnik o sastavu stožera, načinu rada te uvjetima za imenovanje načelnika, zamjenika načelnika i članova stožera civilne zaštite	<b>126/19 17/20</b>
4.	Naputak o načinu postupanja u slučaju zlouporabe poziva na broj 112	<b>37/16</b>
5.	Pravilnik o izgledu, načinu i mjestu isticanja obavijesti o jedinstvenom europskom broju za hitne službe 112	<b>38/16</b>
6.	Pravilnik o vrstama i načinu provođenja vježbi operativnih snaga sustava civilne zaštite	<b>49/16</b>
7.	Pravilnik o uvjetima koje moraju ispunjavati ovlaštene osobe za obavljanje stručnih poslova u području planiranja civilne zaštite	<b>57/16</b>
8.	Pravilnik o zemljopisno-obavijesnom sustavu državne uprave za zaštitu i spašavanja	<b>57/16</b>
9.	Pravilnik o tehničkim i drugim uvjetima koje moraju ispunjavati ovlaštene osobe za ispitivanje ispravnosti tehničkih sredstava i opreme civilne zaštite	<b>57/16</b>
10.	Uredba o jedinstvenim znakovima za uzbunjivanje	<b>61/16</b>
11.	Pravilnik o smjernicama za izradu procjene rizika od katastrofa i velikih nesreća za područje RH i Jedinica lokalne i područne (regionalne) samouprave	<b>65/16</b>
12.	Pravilnik o tehničkim zahtjevima sustava javnog uzbunjivanja stanovništva	<b>69/16</b>
13.	Pravilnik o postupku uzbunjivanja stanovništva	<b>69/16</b>
14.	Pravilnik o mobilizaciji, uvjetima i načinu rada operativnih snaga sustava civilne zaštite	<b>69/16</b>
15.	Pravilnik o sadržaju, obliku i načinu vođenja očevidnika inspekcijskog nadzora u sustavu civilne zaštite	<b>69/16</b>
16.	Pravilnik o vrsti i postupku dodjele nagrada i priznanja Državne uprave za zaštitu i spašavanje	<b>75/16</b>
17.	Pravilnik o vođenju evidencija pripadnika operativnih snaga sustava civilne zaštite	<b>75/16</b>
18.	<ul style="list-style-type: none"> <li>➤ Pravilnik o kriterijima zdravstvenih sposobnosti koje moraju ispunjavati pripadnici postrojbi civilne zaštite, kriterijima za raspoređivanje i uvjetima za imenovanje povjerenika civilne zaštite i njegovog zamjenika</li> <li>➤ Pravilnik o izmjenama i dopunama Pravilnika o kriterijima zdravstvenih sposobnosti koje moraju ispunjavati pripadnici postrojbi civilne zaštite, kriterijima za raspoređivanje i uvjetima za imenovanje povjerenika civilne zaštite i njegovog zamjenika</li> </ul>	<b>98/16 67/17</b>
19.	Pravilnik o odori pripadnika operativnih snaga civilne zaštite i državnih službenika i namještenika državne uprave za zaštitu i spašavanje	<b>99/16</b>
20.	Pravilnik o vođenju jedinstvene evidencije i informacijskih baza podataka o operativnim snagama, materijalnim sredstvima i opremi operativnih snaga sustava civilne zaštite	<b>99/16</b>
21.	Uredba o sastavu i strukturi postrojbi civilne zaštite	<b>27/17</b>
22.	Uredba o načinu i uvjetima za ostvarivanje materijalnih prava mobiliziranih pripadnika postrojbi civilne zaštite za vrijeme sudjelovanja u aktivnostima u sustavu civilne zaštite	<b>33/17</b>
23.	Pravilnik o nositeljima, sadržaju i postupcima izrade planskih dokumenata u civilnoj zaštiti te načinu informiranja javnosti u postupku njihovog donošenja	<b>66/21</b>
24.	Pravilnik o načinu rada u aktivnostima radijske komunikacije za potrebe djelovanja sustava civilne zaštite u velikim nesrećama i katastrofama	<b>53/17</b>
25.	Pravilnik o postupku primanja i prenošenja obavijesti ranog upozoravanja, neposredne opasnosti te davanju uputa stanovništvu	<b>67/17</b>

## 1. STANJE SUSTAVA CIVILNE ZAŠTITE

U 2025.g. poduzeto je slijedeće:

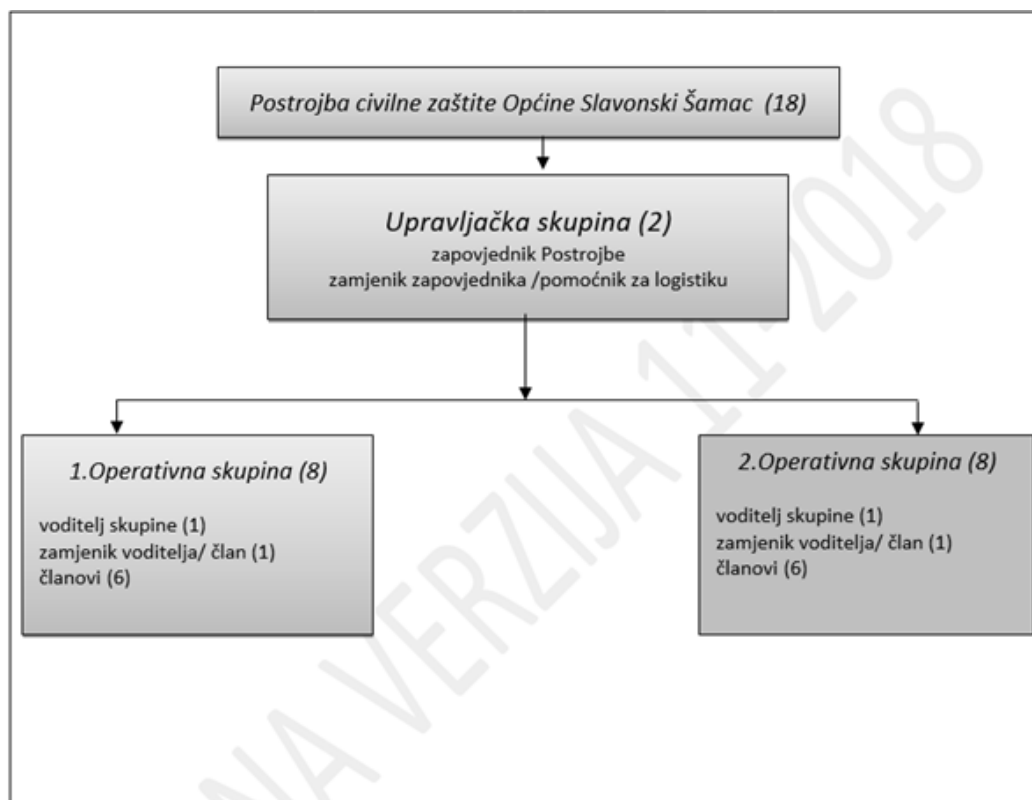
- Donesena je Analiza stanja sustava civilne zaštite za 2025 g.,
- Donesen je Godišnji plan razvoja sustava civilne zaštite s financijskim učincima za trogodišnje razdoblje,
- Donesene su Smjernice za organizaciju i razvoj sustava civilne zaštite 2026. godine do 2029. godine,
- Donesena je Odluka o osnivanju stožera civilne zaštite Općine Slavonski Šamac i imenovanju načelnika, zamjenika načelnika i članova stožera civilne zaštite Općine Slavonski Šamac, Odluka o izmjeni Odluke o osnivanju stožera civilne zaštite Općine Slavonski Šamac i imenovanju načelnika, zamjenika načelnika i članova stožera Civilne zaštite Općine Slavonski Šamac
- Doneseno je Usklađivanje procjene rizika od velikih nesreća za područje Općine Slavonski Šamac
- Donesen je Plan operativne provedbe programa aktivnosti u provedbi posebnih mjera zaštite od požara u 2025.g.,
- Donesen je Plan vježbi za 2026. godinu,
- Donesen je Plan djelovanja u području prirodnih nepogoda za 2026. godinu.

## 2. CIVILNA ZAŠTITA: (stožer civilne zaštite, POSTROJBA CZ opće namjene)

NAZIV STOŽERA CZ/DUŽNOST	IME I PREZIME
Načelnik stožera civilne zaštite	Ivica Malnar
Zamjenik načelnika stožera civilne zaštite	Josip Suratlić
Član Stožera za protupožarnu zaštitu	Stipo Vilajtović
Član stožera za komunalne djelatnosti	Marija Tomašević
Član stožera - predstavnik policijske uprave	Luka Kocić
Član stožera -predstavnik službe civilne zaštite	Blaženka Budimir
Član stožera za medicinsko zbrinjavanje	Damir Medarić
Član stožera za veterinarsko zbrinjavanje i asanaciju	Josip Cvitan
Član stožera za zbrinjavanje stanovništva i evakuaciju	Marijan Čatić
Član stožera – zapovjednik postrojbe	Miroslav Garić
Član stožera – predstavnik HGSS-a	Tomislav Šakić

## 2.1. Postrojba civilne zaštite opće namjene

Sukladno Procjeni rizika ustrojena je postrojba civilne zaštite opće namjene koja broji 18 obveznika.



Određeno 3 (tri) teklića za poslove mobilizacije snaga civilne zaštite.

## 2.2. Povjerenici civilne zaštite

Postojećom Odlukom je imenovano 7 povjerenika i 7 zamjenika (ukupno 14)

Moguće je smanjiti na 5 povjerenika i 5 zamjenika prema sljedećoj tablici iz Procjene rizika:

<i>Naselje</i>	<i>Broj stanovnika</i>	<i>Povjerenici</i>	<i>Zamjenici povjerenika</i>	<i>Ukupno</i>
Slavonski Šamac	768	2	2	4
Kruševica	808	3	3	6

## 3. PREVENTIVA

- Donesen je Plan djelovanja civilne zaštite
- Donesen je Plan djelovanja u području prirodnih nepogoda
- Donesen je operativni postupovnik

### **3.1. Plan djelovanja civilne zaštite**

Plan djelovanja civilne zaštite sastoji se od općeg i posebnih dijelova.

Opći dio sadrži: 1./ Upozoravanje 2./ Pripravnost 3./ Mobilizaciju (aktiviranje) i narastanje operativnih snaga sustava civilne zaštite. 4./ Opis područja odgovornosti nositelja izrade plana 5./ Grafički dio.

Posebni dijelovi plana djelovanja civilne zaštite sadrže razradu operativnog djelovanja sustava civilne zaštite tijekom reagiranja u velikim nesrećama i katastrofama.

Uvijek kada je moguće (raspoloživo) i prikladno u planu djelovanja civilne zaštite trebaju se koristiti grafički prikazi, tablice i slike, uključujući grafikone, karte i fotografije

### **3.2. Plan djelovanja u području prirodnih nepogoda**

Plan djelovanja sadržava:

1. popis mjera i nositelja mjera u slučaju nastajanja prirodne nepogode
2. procjene osiguranja opreme i drugih sredstava za zaštitu i sprječavanje stradanja imovine, gospodarskih funkcija i stradanja stanovništva
3. sve druge mjere koje uključuju suradnju s nadležnim tijelima iz ovoga Zakona i/ili drugih tijela, znanstvenih ustanova i stručnjaka za područje prirodnih nepogoda.

### **3.3. Operativni postupovnik**

Operativnim postupovnikom definiraju se sve pojedinosti od značaja za pripravnost, mobilizaciju, operativno djelovanje, demobilizaciju i završetak djelovanja postrojbe civilne zaštite.

Načela djelovanja postrojbi civilne zaštite su:

- samodostatnost,
- modularnost,
- interoperabilnost.

## **4. VATROGASTVO**

Za DVD Slavonski Šamac - Kruševica, sukladno njihovim vlastitim programima i razvojnim projektima, u Proračunu su osigurana sredstva za:

- nabavku vatrogasne opreme - koje i vozila - kakvih;
- razvoj kadrovskih kapaciteta – eventualno uposlenje novih vatrogasaca i broj vatrogasaca koje planirate za polaganje stručnog ispita;
- planirane vježbe – koje, gdje, kada i planirani troškovi;
- sustav organizacije i djelovanja - dežurstva, preseljenja i sl.

## **5. UDRUGE GRAĐANA OD ZNAČAJA ZA SUSTAV CIVILNE ZAŠTITE**

Udruge građana predstavljaju značajan potencijal Općine. Članove udruga je potrebno uključiti u one

segmente sustava civilne zaštite obzirom na područje rada za koje su osnovani. Udruge koje funkcioniraju imaju utvrđen ustroj, poznati su im potencijali članova, u redovitoj djelatnosti okupljaju se oko zajedničkih ciljeva, imaju iskustva u organizaciji i dr.

Udruge građana:

1. Izviđačko društvo „Mihaljevica“, K. Zvonimira 63, Sl. Šamac
2. Lovačko društvo „Fazan“ Slav. Šamac-Kruševica K. Zvonimira 63, Sl. Šamac
3. Športsko- ribolovna udruga „Amur“, Crkvena ulica 14, Slav. Šamac

## 6. OPERATIVNE SNAGE SUSTAVA CIVILNE ZAŠTITE I PRAVNE OSOBE OD INTERESA ZA SUSTAV CIVILNE ZAŠTITE

### 6.1. Operativne snage sustava civilne zaštite

1. Stožer civilne zaštite
2. Postrojba civilne zaštite opće namjene
3. Povjerenici civilne zaštite
4. Dobrovoljno vatrogasno društvo Slavonski Šamac - Kruševica

## 7. ZAKLJUČAK O STANJU SUSTAVA CIVILNE ZAŠTITE

### 7.1. Za područje preventive

Nakon vrednovanja pojedinih kategorija koji određuju spremnost sustava civilne zaštite u području preventive donosi se konačna ocjena u pogledu sposobnosti provođenje preventivnih mjera. Kategorije u području preventive su ocijenjene kako je prikazano u narednoj tablici.

**Tablica 1: Sastavnice/aktivnosti sustava civilne zaštite, područje preventive, zbirna ocjena**

<i>Sastavnice/aktivnosti sustava civilne zaštite, područje preventive</i>	<i>Brojčana ocjena</i>	<i>Ocjena</i>
strategija, normativno uređenje i planovi	Vrlo visoka spremnost	1
sustav javnog uzbunjivanja	Visoka spremnost	2
stanje svijesti o prioritetnim rizicima	Visoka spremnost	2
prostorno planiranje i legalizacija građevina	Vrlo niska spremnost	4
ocjena fiskalne situacije i njene perspektive	Vrlo visoka spremnost	1
ocjena stanja baza podataka i podloga za potrebe planiranja reagiranja	Visoka spremnost	2
<b><i>Ukupna ocjena</i></b>	<b><i>Visoka spremnost</i></b>	<b><i>2</i></b>

Konačna ocjena je srednja vrijednost ocijenjenih kategorija zaokružena na najbliži cijeli broj. U skladu s navedenim konačna ocjena spremnosti Općine **u području preventive je 2 – visoka spremnost.**

Da bi se spremnost civilne zaštite u području preventive potrebno je provoditi ili dodatno unaprjeđivati njegove sastavnice koje se ocijenjene ocjenom 4 (vrlo niska spremnost) i 3 (niska spremnost). U ovom slučaju to su sastavnice sustava koje se odnose na stanje fiskalne situacije i njene perspektive.

Da bi se sastavnice sustava koje se odnose na stanje svijesti o prioritetnim rizicima i stanja fiskalne situacije unaprijedila potrebno je:

- sazivati Stožer CZ i onda kada povod nije nekakav štetni događaj u cilju upoznavanja članova o utvrđenim prijetnjama i mjerama odgovora na iste, štetama izazvanim u proteklom periodu te mjerama kako su se one mogle spriječiti ili bar ublažiti,
- predstavničko tijelo upoznati o prioritetnim prijetnjama, području ugrožavanja, posljedicama, načinu preventivne zaštite, potrebnim troškovima za podizanje svijesti ugroženog stanovništva, provedbi obrane od prijetnji, te operativnih mjera ublažavanja posljedica i sanacije stanja ugroženog područja,
- u ugroženim naseljima organizirane javne tribine o prijetnjama, mogućim posljedicama neželjenog događaja, te načinu samozaštite ugroženog stanovništva,
- jednom godišnje ili najmanje jedanput u dvije godine organizirati vježbe sklanjanja, evakuacije i spašavanja stanovništva iz ugroženih područja,
- planirati financijska sredstva za provedbu mjera reagiranja u slučaju prijetnje velikom nesrećom i sredstva za povrat u funkciju ugroženog područja.

## 7.2. Za područje reagiranja

Nakon vrednovanja pojedinih kategorija koji određuju spremnost sustava civilne zaštite u području preventive donosi se konačna ocjena u pogledu sposobnosti reagiranja. Kategorije u području reagiranja su ocijenjene kako je prikazano u narednoj tablici.

**Tablica 2: Sastavnice/aktivnosti sustava civilne zaštite, područje reagiranja, zbirna ocjena**

<i>Sastavnice/aktivnosti sustava civilne zaštite, područje reagiranja</i>	<i>Brojčana ocjena</i>	<i>Ocjena</i>
spremnost odgovornih i upravljačkih kapaciteta	Visoka spremnost	2
spremnost operativnih kapaciteta civilne zaštite	Niska spremnost	3
stanje mobilnosti operativnih kapaciteta sustava civilne zaštite i stanja komunikacijskih kapaciteta	Niska spremnost	3
<i>Ukupna ocjena</i>	<b><i>Niska spremnost</i></b>	<b>3</b>

Konačna ocjena je srednja vrijednost ocijenjenih kategorija zaokružena na najbliži cijeli broj. U skladu s navedenim konačna ocjena spremnosti Općine **u području reagiranja je 3 – niska spremnost.**

Da bi se spremnost civilne zaštite u području reagiranja unaprijedila, potrebno je provoditi ili dodatno unaprjeđivati njegove sastavnice koje su ocijenjena ocjenom 3 (niska spremnost). U ovom slučaju to je sastavnica sustava koja se odnosi na spremnost operativnih kapaciteta civilne zaštite i stanje mobilnosti operativnih kapaciteta sustava civilne zaštite i stanja komunikacijskih kapaciteta.

Da bi se sastavnica sustava koja se odnosi na stanje spremnost operativnih kapaciteta civilne zaštite unaprijedila potrebno je:

- Opremiti i osposobiti stožer CZ za provedbe mjera u slučaju pojave prioritetne prijetnje i njenih rizika,
- Opremiti i osposobiti povjerenike CZ i voditelje skloništa za provedbe mjera u slučaju pojave prioritetne prijetnje i njenih rizika,
- Opremiti i osposobiti postrojbu civilne zaštite opće namjene za provedbe mjera u slučaju pojave prioritetne prijetnje i njenih rizika,
- Upoznati pravne osobe za provedbu mjera civilne zaštite sa njihovim zadaćama u slučaju pojave prioritetne prijetnje i njenih rizika.

**7.3. Za područje sustava civilne zaštite jedinice lokalne samouprave u cjelini**

Nakon vrednovanja pojedinih kategorija koji određuju spremnost sustava civilne zaštite u cjelini (preventiva i reagiranje) donosi se konačna ocjena kako je prikazano u narednoj tablici.

**Tablica 3: Zbirna ocjena spremnosti civilne zaštite**

<i>Sastavnice/aktivnosti sustava civilne zaštite</i>	<i>Brojčana ocjena</i>	<i>Ocjena</i>
Područje preventive	Visoka spremnost	2
Područje reagiranja	Niska spremnost	3
<i>Zbirna ocjena spremnosti civilne zaštite</i>	<b><i>Niska spremnost</i></b>	<b>3</b>

Konačna ocjena je srednja vrijednost ocijenjenih kategorija zaokružena na najbliži cijeli broj. U skladu s navedenim konačna ocjena spremnosti Općine **u području spremnosti civilne zaštite u cjelini je 3 – niska spremnost.**

## IZVOD IZ PRORAČUNA

o visini osiguranih sredstava za organizaciju i razvoj sustava civilne zaštite u 2025. godini

Red broj	OPIS POZICIJE	REALIZIRANO u 2025. god. (euro)	PLANIRANO u 2026. god. (euro)
	<b>STOŽER CIVILNE ZAŠTITE I POSTROJBE CZ (opće namjene)</b>		
	-osiguranje uvjeta za evakuaciju, zbrinjavanje, sklanjanje i druge aktivnosti i mjere u sustavu civilne zaštite	0,00	700,00
	-Stožer civilne zaštite - odore	0,00	400,00
	-Postrojba CZ opće namjene - odore	0,00	400,00
	- Plan djelovanja sustava CZ		1600,00
	-Procjena rizika od velikih nesreća	2.000,00	
	- vježba	0,00	350,00
	Povjerenici civilne zaštite, voditelji objekta za smještaj	0,00	220,00
1.	-Smotriranje postrojbe opće namjene i vježba	0,00	0,00
	Plan djelovanja u području prirodne nepogode	225,00	250,00
	- Materijalna i tehnička oprema operativnih snaga	0,00	140,00
	- redovno tekuće ažuriranje priloga i podataka iz sadržaja dokumenata – Čl. 17 st. 3. zakona	2.100,00	2.100,00
	- premija osiguranja nezgoda	183,76	185,00
	<b>UKUPNO:</b>	<b>4.508,76</b>	<b>5.985,00</b>
	<b>VATROGASTVO</b>		
	-Vatrogasna zajednica	0,00	0,00
	-Dobrovoljne vatrogasne postrojbe	23.687,90	13.000,00
2.	-Vatrogasna zapovjedništva Općine	0,00	0,00
	-Procjena ugroženosti i Plan zaštite od požara	1.125,00	0,00
	<b>UKUPNO:</b>	<b>24.812,90</b>	<b>13.000,00</b>
	<b>SKLONIŠTA (prostori za sklanjanje)</b>		
3.	-Tekuće održavanje	0,00	0,00
	<b>UKUPNO:</b>	<b>0,00</b>	<b>0,00</b>
	<b>UDRUGE GRAĐANA</b>		
4.	<b>NAVESTI KOJE</b>		
	<b>UKUPNO:</b>	0,00	0,00
	<b>SLUŽBE I PRAVNE OSOBE (kojima je zaštita i spašavanje redovna djelatnost)</b>		
5.	<b>NAVESTI KOJE</b>		
	<b>HGSS STANICA SLAVONSKI BROD</b>	663,61	1100,00
	<b>UKUPNO:</b>	663,61	1100,00
	<b>SVEUKUPNO ZA SUSTAV CIVILNE ZAŠTITE</b>	<b>29.985,27</b>	<b>20.445,00</b>

OPĆINA SLAVONSKI ŠAMAC  
OPĆINSKO VIJEĆE

Klasa:240-01/26-02/02  
Urbroj: 2178-9-02-26-1  
Slavonski Šamac, 18. ožujka 2026.godine

PREDSJEDNIK  
OPĆINSKOG VIJEĆA  
Marko Ćosić, dipl. ing., v.r.

**9.**

Na temelju članka 12. stavak 3 i članka 13. stavak 4. Zakona o zaštiti od požara ("Narodne novine", broj 92/10,114/22), Usklađivanja Procjene ugroženosti od požara i tehnoloških eksplozija i Plana zaštite od požara Općine Slavonski Šamac (KLASA: 245-01/25-01/4, URBROJ: 2178-9-02-25-11), Godišnjeg provedbenog plana unaprjeđenja zaštite od požara za područje Brodsko-posavske županije za 2026. godinu (KLASA: 245-01/26-02/03, UR.BROJ: 2178-01/1-26-1), članka 27. Statuta Općine Slavonski Šamac, Općinsko vijeće Općine Slavonski Šamac na svojoj 7. sjednici, održanoj dana 18. ožujka 2026. godine donijelo je

**GODIŠNJI PROVEDBENI PLAN****unaprjeđenja zaštite od požara za područje Općine Slavonski Šamac za 2026. godinu****I.**

U cilju unaprjeđenja zaštite od požara na području Općine Slavonski Šamac Općinsko vijeće Općine Slavonski Šamac donosi Provedbeni plan unaprjeđenja zaštite od požara za područje Općine Slavonski Šamac za 2026. godinu (u daljnjem tekstu: Provedbeni plan).

**II.**

U cilju unaprjeđenja zaštite od požara na području Općine Slavonski Šamac potrebno je u 2026. godini provesti sljedeće organizacijske, tehničke i urbanističke mjere:

**1. Organizacijske mjere****1.1. Vatrogasne postrojbe**

1.1.1. Sukladno izračunu o potrebnom broju vatrogasaca iz Procjena ugroženosti od požara i tehnoloških eksplozija Općina Slavonski Šamac osigurati će potreban broj operativnih vatrogasaca. Operativni vatrogasac može biti profesionalni i dobrovoljni vatrogasac uz zadovoljenje uvjeta propisanih člankom 41. i 43. Zakona o vatrogastvu („Narodne novine“ broj 125/19,114/22).

Izvršitelji: Dobrovoljno vatrogasno društvo Slavonski Šamac-Kruševica (u nastavku teksta: DVD Slavonski Šamac-Kruševica)

1.1.2. U DVD-a koja djeluju na području Općine Slavonski Šamac osigurati djelotvornu i pravodobnu operativnost vatrogasne postrojbe kao i cjelovitu prostornu pokrivenost općine u slučaju požara i eksplozija, potrebe spašavanja ljudi i imovine ugroženih požarom i eksplozijom te potrebe pružanja tehničke pomoći u neizgodama i opasnim situacijama.

Izvršitelj: DVD Slavonski Šamac-Kruševica

1.1.3. Izvršiti stručni nadzor nad stanjem opremljenosti i osposobljenosti dobrovoljnih vatrogasnih društava na području Općine Slavonski Šamac.

Izvršitelj: zapovjednik DVD-a Slavonski Šamac-Kruševica

1.1.4. Proračunom Općine Slavonski Šamac planirati financijska sredstva za redovito funkcioniranje, opremanje, osposobljavanje i uvježbavanje vatrogasnih postrojbi na području Općine Slavonski Šamac.

Izvršitelj: Općina Slavonski Šamac

## 1.2. Normativne mjere

1.2.1. Općina Slavonski Šamac dužna je imati organiziranu dimnjačarsku službu na svom području sukladno važećim propisima.

Izvršitelj: Općina Slavonski Šamac – Stručne službe Općine Slavonski Šamac

1.2.2. Uskladiti Procjenu ugroženosti i Plan zaštite od požara Općine Slavonski Šamac sa odredbama Zakona o zaštiti od požara.

Izvršitelj: Općina Slavonski Šamac – Stručne službe Općine Slavonski Šamac

1.2.3. Kontinuirano ažurirati akte sa sadržanim potrebnim mjerama za uređivanje i održavanje poljoprivrednih rudina sukladno odredbama članka 10. i 12. Zakona o poljoprivrednom zemljištu (Narodne novine“ broj 20/18, 115/18, 98/19, 57/22 i 136/25) te članka 4. Pravilnika o agrotehničkim mjerama („Narodne novine“ broj 22/19)

Izvršitelj: Predstavničko tijelo Općine Slavonski Šamac

## 2. Tehničke mjere

### 2.1. Vatrogasna oprema i tehnika

2.1.1. Opremanje vatrogasnih postrojbi vozilima i opremom izvršiti sukladno važećim propisima. Za potrebe vatrogasnih postrojbi osigurati odgovarajuća spremišta za vatrogasna vozila i opremu.

Izvršitelj: DVD Slavonski Šamac-Kruševica

2.1.2. Za učinkovito i uspješno djelovanje vatrogasaca od trenutka uzbunjivanja i početka intervencije do lokaliziranja i gašenja požara, potrebno je sukladno Procjeni ugroženosti od požara i tehnološke eksplozije, osigurati dovoljan broj stabilnih i prijenosnih radio uređaja za potrebe vatrogasnih postrojbi.

Izvršitelj: DVD Slavonski Šamac-Kruševica

2.1.3. U suradnji sa Ministarstvom poljoprivrede, šumarstva i ribarstva izraditi program korištenja sredstava ostvarenih od raspolaganja poljoprivrednim zemljištem u vlasništvu Republike Hrvatske gdje se, uz ostale namjene, sredstva koriste i za nabavu vatrogasnih vozila u svrhu očuvanja i zaštite poljoprivrednih površina i usjeva.

Izvršitelj: Općina Slavonski Šamac

## 3. Urbanističke mjere

3.1. U postupku izrade i donošenja prostorno planske dokumentacije (prvenstveno provedbene), ovisno o razini prostornih planova, obvezno je utvrditi mjere zaštite od požara sukladno važećim propisima.

Izvršitelj: Općina Slavonski Šamac – Stručne službe Općine Slavonski Šamac

3.2. U naseljima sustavno poduzimati potrebne mjere kako bi prometnice i javne površine bile uvijek prohodne u svrhu nesmetane intervencije. U većim kompleksima pravnih osoba osigurati stalnu prohodnost vatrogasnih pristupa i putova evakuacije.

Izvršitelj: DVD Slavonski Šamac-Kruševica, Stručne službe Općine Slavonski Šamac

3.3. Za gašenja požara potrebno je osigurati minimalno potrebne količine vode za gašenje požara i tlak u hidrantskoj mreži, sukladno važećim propisima.

Izvršitelj: DVD Slavonski Šamac-Kruševica, Stručne službe Općine Slavonski Šamac

3.4. Urediti prilaze za vatrogasna vozila i pristupe do površine voda koje svojom izdašnošću udovoljavaju potrebama kod gašenja požara, a u svrhu crpljenja vode za potrebe gašenja požara.

Izvršitelj: DVD Slavonski Šamac-Kruševica, Stručne službe Općine Slavonski Šamac

3.5. U svim naseljima potrebno je dovesti u funkciju vanjsku hidrantsku mrežu za gašenje požara, na mjestima podzemnih hidranata koji se ne nalaze na cestovnoj prometnici. Postupno, prema mogućnostima jedinica lokalne samouprave i kod rekonstrukcije mjesne vodovodne mreže moraju se ugraditi nadzemni hidranti sukladno Pravilniku o hidrantskoj mreži za gašenje požara.

Izvršitelj: Općina Slavonski Šamac – Stručne službe Općine Slavonski Šamac

#### **4. Mjere zaštite odlagališta komunalnog otpada**

4.1. U slučaju nastajanja požara na odlagalištu otpada osigurati gašenje požara sukladno zakonskim propisima

Izvršitelj: DVD Slavonski Šamac-Kruševica

#### **5. Organizacijske i administrativne mjere zaštite od požara na otvorenom prostoru**

5.1. Sukladno važećim propisima koji reguliraju zaštitu od požara na otvorenom prostoru, nužno je urediti okvire ponašanja na otvorenom prostoru, posebice u vrijeme povećane opasnosti od požara kroz donošenje odluka koje uređuju uvjete i načine spaljivanja poljoprivrednog i drugog gorivog otpada biljnog porijekla na otvorenom prostoru.

Izvršitelj: DVD Slavonski Šamac-Kruševica

5.2. Koristeći sve oblike javnog priopćavanja (radio, televizija, tisak, plakati, letci i slično), sustavno i redovito obavještavati i upozoravati stanovništvo na potrebu provođenja preventivnih mjera zaštite od požara.

Izvršitelj: DVD Slavonski Šamac-Kruševica

5.3. Organizirati savjetodavne sastanke sa svim sudionicima i obveznicima provođenja zaštite od požara u cilju poduzimanja potrebnih mjera, kako bi se opasnost od nastajanja i širenja požara smanjila na najmanju moguću mjeru.

Izvršitelj: DVD Slavonski Šamac-Kruševica, Stručne službe Općine Slavonski Šamac

5.4. Propisati mjere za uređivanje i održavanje rudina, živica i međa te poljskih puteva i kanala, sukladno važećim propisima.

Izvršitelj: Općina Slavonski Šamac

5.5. Obvezno je osigurati redovito održavanje (čišćenje) vodotokova i građevina za melioracijsku odvodnju sukladno važećem Planu upravljanja vodama Hrvatskih voda.

Izvršitelj: stručne službe

5.6. Bunari i ostale prirodne pričuve vode koje se mogu koristiti za gašenje požara na otvorenom prostoru moraju se redovito čistiti, a prilazni putovi za vatrogasna vozila održavati prohodnima.

Izvršitelj: stručne službe

5.7. U slučaju nastajanja požara na otvorenom prostoru, pravne osobe čije su građevine ili uređaji locirani u neposrednoj blizini požara dužne su dati na raspolaganje svoju opremu i mehanizaciju za potrebe radova na sprječavanju širenja požara ili za njegovo gašenje.

Izvršitelj: pravne osobe u neposrednoj blizini požara

5.8. Obvezan je nadzor i skrb nad lokalnim cestama te zemljišnim pojasom uz cestu. Zemljišni pojas uz ceste mora biti čist i pregledan kako zbog sigurnosti prometa tako i zbog sprječavanja nastajanja i širenja požara na njemu. Stoga je obvezno čišćenje zemljišnog pojasa uz ceste od lakozapaljivih tvari, odnosno, onih tvari koje bi mogle izazvati požar ili omogućiti odnosno olakšati njegovo širenje.

Izvršitelj: Općina Slavonski Šamac, stručne službe

### III.

Stručna služba Općine Slavonski Šamac i DVD Slavonski Šamac-Kruševica upoznat će sa sadržajem ovoga Provedbenog plana sve pravne subjekte koji su istim predviđeni kao izvršitelji pojedinih zadataka.

DVD Slavonski Šamac-Kruševica sačiniti će Izvješće o provedenim mjerama.

### IV.

Sredstva za provedbu obveza Općine Slavonski Šamac koje proizlaze iz ovoga Provedbenog plana, osigurat će se do visine utvrđene Proračunom Općine Slavonski Šamac za 2026. godinu.

### V.

Provedbeni plan unaprjeđenja zaštite od požara Općine Slavonski Šamac za 2026. godinu donosi se na temelju Provedbenog plana unaprjeđenja zaštite od požara na području Brodsko-posavske županije za 2026. godinu KLASA: 245-01/26-02/03, UR.BROJ: 2178-01/1-26-1.

### VI.

Općinsko vijeće Općine Slavonski Šamac jednom godišnje razmatra izvješće o stanju provedbe Provedbenog plana.

### VII.

Izvješće o stanju provedbe godišnjeg Provedbenog plana unaprjeđenja zaštite od požara Općine Slavonski Šamac dostavlja se Vatrogasnoj zajednici Brodsko-posavske županije.

### VIII.

Ovaj Provedbeni plan stupa na snagu danom donošenja, a objaviti će se „Službenom vjesniku Brodsko-posavske županije“.

OPĆINSKO VIJEĆE  
OPĆINE SLAVONSKI ŠAMAC

KLASA: 245-01/26-01/02  
URBROJ: 2178-9-02-26-1  
Slavonski Šamac, 18. ožujka 2026 godine.

PREDSJEDNIK  
OPĆINSKOG VIJEĆA  
Marko Ćosić, dipl. ing., v.r.

**10.**

Općinsko vijeće Općine Slavonski Šamac na temelju članka 27. Statuta Općine Slavonski Šamac („Službeni vjesnik Brodsko-posavske županije“ broj 10/21, 36/23) na 7. sjednici održanoj 18. ožujka 2026. godine, donosi

**ZAKLJUČAK****o usvajanju Izvješća o izvršenju Plana djelovanja u području prirodnih nepogoda za 2025. godinu za općinu Slavonski Šamac**

## Članak 1.

Ovim Zaključkom usvaja se Izvješće o izvršenju Plana djelovanja u području prirodnih nepogoda za 2025. godinu za Općinu Slavonski Šamac KLASA:246-02/26-01/1; URBROJ: 2178-9-02-26-1.

## Članak 2.

Ovaj Zaključak stupa na snagu danom donošenja i objavit će se na službenim stranicama Općine Slavonski Šamac i u „Službenom vjesniku Brodsko-posavske županije.“

**OPĆINSKO VIJEĆE  
OPĆINE SLAVONSKI ŠAMAC**

KLASA: 246-02/26-01/1

URBROJ: 2178-9-02-26-2

U Slavonskom Šamcu, 18. ožujka 2026. godine

**PREDSJEDNIK  
OPĆINSKOG VIJEĆA  
Marko Ćosić, dipl. ing., v.r.**

**11.**

Na temelju članka 25., st. 9. Zakona o poljoprivrednom zemljištu («Narodne novine», broj 20/18; 115/18; 98/19; 57/22 i 136/25 – u daljnjem tekstu: Zakona) i članka 27. Statuta Općine Slavonski Šamac („Službeni vjesnik Brodsko-posavske županije“, broj 10/21 i 36/23), Općinsko vijeće Općine Slavonski Šamac, dana 18. ožujka 2026. godini, na svojoj 7. sjednici, donosi

**ODLUKU**

**o prihvaćanju Izvješća o izvršenju Programa korištenja sredstava  
za promjenu namjene poljoprivrednog zemljišta  
na području općine Slavonski Šamac  
u 2025. godini**

**Članak 1.**

Prihvaća se Izvješće o izvršenju Programa korištenja sredstava za promjenu namjene poljoprivrednog zemljišta na području Općine Slavonski Šamac u 2025. godini KLASA: 320-01/24-01/5; URBROJ: 2178-9-01-26-2, od 12. ožujka 2026. godine.

**Članak 2.**

Ova Odluka o prihvaćanju Izvješća o izvršenju Programa korištenja sredstava za promjenu namjene poljoprivrednog zemljišta na području Općine Slavonski Šamac u 2025. godini stupa na snagu osmog dana od dana objave u „Službenom vjesniku Brodsko-posavske županije“.

OPĆINSKO VIJEĆE  
OPĆINE SLAVONSKI ŠAMAC

KLASA: 320-01/24-01/5  
URBROJ: 2178-9-02-26-3  
U Slavonskom Šamcu, 18. ožujka 2026. godine

PREDSJEDNIK  
OPĆINSKOG VIJEĆA  
Marko Čosić, dipl.ing., v.r.

**12.**

Na temelju članka 49., st. 9. Zakona o poljoprivrednom zemljištu («Narodne novine», broj 20/18; 115/18; 98/19; 57/22 i 136/25 – u daljnjem tekstu: Zakona) i članka 27. Statuta Općine Slavonski Šamac („Službeni vjesnik Brodsko-posavske županije“, broj 10/21 i 36/23), Općinsko vijeće Općine Slavonski Šamac, dana 18. ožujka 2026. godine, na svojoj 7. sjednici, donosi

**ODLUKU**

**o prihvatanju Godišnjeg izvješća o ostvarivanju programa korištenja sredstava od zakupa, prodaje, prodaje izravnom pogodbom, privremenog korištenja i davanja na korištenje izravnom pogodbom poljoprivrednog zemljišta u vlasništvu države na području općine Slavonski Šamac u 2025. godini**

**Članak 1.**

Prihvata se Godišnje izvješće Općinskog načelnika Općine Slavonski Šamac o ostvarivanju Programa utroška sredstava od zakupa, prodaje, prodaje izravnom pogodbom, privremenog korištenja i davanja na korištenje izravnom pogodbom poljoprivrednog zemljišta u vlasništvu Republike Hrvatske na području Općine Slavonski Šamac u 2025. godini KLASA: 320-01/24-01/6; URBROJ: 2178-9-01-26-2, od 12. ožujka 2026. godine.

**Članak 2.**

Ova Odluka o prihvatanju Godišnjeg izvješća Općinskog načelnika Općine Slavonski Šamac o ostvarivanju Programa utroška sredstava od zakupa, prodaje, prodaje izravnom pogodbom, privremenog korištenja i davanja na korištenje izravnom pogodbom poljoprivrednog zemljišta u vlasništvu Republike Hrvatske na području Općine Slavonski Šamac u 2025. godini o stupa na snagu osmog dana od dana objave u „Službenom vjesniku Brodsko-posavske županije“.

OPĆINSKO VIJEĆE  
OPĆINE SLAVONSKI ŠAMAC

KLASA: 320-01/24-01/6  
URBROJ: 2178-9-02-26-3  
U Slavonskom Šamcu, 18. ožujka 2026. godine.

PREDSJEDNIK  
OPĆINSKOG VIJEĆA  
Marko Čosić, dipl.ing., v.r.

**13.**

Na temelju članka 41. Zakona o predškolskom odgoju i obrazovanju („Narodne novine“ 10/97, 107/07, 94/13, 98/19 i 57/22) i članka 27. Statuta Općine Slavonski Šamac („Službenom vjesniku Brodsko-posavske županije“, br. 10/21, 36/23), Općinsko vijeće Općine Slavonski Šamac na svojoj 7. sjednici održanoj dana 18. ožujka 2026. godine, donosi

**ODLUKU****o davanju prethodne suglasnosti na Pravilnik o izmjenama i dopuni  
Pravilnika o unutarnjem ustrojstvu i načinu rada Dječjeg vrtića „Vila Zvončica“**

## Članak 1.

Ovom Odlukom daje se prethodna suglasnost na Pravilnik o izmjenama i dopunama Pravilnika o unutarnjem ustrojstvu i načinu rada Dječjeg vrtića „Vila Zvončica“.

## Članak 2.

Predloženi tekst Pravilnika o izmjenama i dopunama Pravilnika o unutarnjem ustrojstvu i načinu rada Dječjeg vrtića „Vila Zvončica“ sastavni je dio ove Odluke.

## Članak 3.

Ova Odluka stupa na snagu prvog dana od dana objave u „Službenom vjesniku Brodsko-posavske županije“. Osobito opravdan razlog za stupanje ove Odluke na snagu već prvog dana od njezine objave u „Službenom vjesniku Brodsko-posavske županije“ jest potreba za žurnom izmjenom unutarnjeg ustrojstva Dječjeg vrtića „Vila Zvončica“.

**OPĆINSKO VIJEĆE  
OPĆINE SLAVONSKI ŠAMAC**

KLASA: 601-01/25-01/3  
URBROJ:2178-9-02-26-3  
Slavonski Šamac, 18. ožujka 2026. godine

**PREDSJEDNIK  
OPĆINSKOG VIJEĆA**  
Marko Ćosić, dipl. ing., v.r.



Izdaje Brodsko-posavska županija.  
Slavonski Brod, Petra Krešimira IV br. 1.  
Tisak: "DIOZIT" d.o.o., Matije Gupca 31, Slavonski Brod  
Telefon: 035 / 350 - 851  
List izlazi po potrebi.