

Na temelju članka 123. stavka 4. Zakona o zaštiti prirode („Narodne novine“, br. 80/13, 15/18, 14/19 i 127/19) i članka 34. Statuta Brodsko-posavske županije („Službeni vjesnik Brodsko-posavske županije“, br. 15/13-pročišćeni tekst, 4/18, 5/20 i 7/21) uz prethodnu suglasnost Ministarstva gospodarstva i održivog razvoja (KLASA:612-07/21-19/01, URBROJ: 517-10-2-1-23-9, od 8. veljače 2023. god.), Županijska skupština Brodsko-posavske županije na __. sjednici održanoj _____ 2023. godine donosi

O D L U K U

O PROGLAŠENJU SPOMENIKA PRIRODE „KANJONI PLJUSKARE“

Članak 1.

„Kanjoni Pljuskare“, proglašavaju se zaštićenim područjem u kategoriji spomenika prirode - paleontološkog.

Članak 2.

Geolokalitet „Kanjoni Pljuskare“, uključuje vrh Vidovog brda (380 m n.m.) i prostor južno od navedenog vrha, te ima istaknuta 3 kanjona i 4 grebena. Ovaj geolokalitet predstavlja najznačajnije nalazište fosilnih ježinaca u sjevernoj Hrvatskoj iz nekadašnjeg Panonskog mora od prije 15 milijuna godina.

Članak 3.

Granica i položaj u prostoru Spomenika prirode, poblizje su opisani u Prilogu I., prikazani na topografskoj karti iz Priloga II., a utvrđeni geodetskom podlogom (GeoBrod d.o.o., Zagreb, 4. svibnja 2022. god.), iz Priloga III. ove Odluke. Prilozi I., II. i III. sastavni su dio ove Odluke.

Članak 4.

Spomenikom prirode „Kanjoni Pljuskare“ upravlja Javna ustanova za upravljanje zaštićenim dijelovima prirode Brodsko-posavske županije – Natura Slavonica.

Članak 5.

Na temelju ove Odluke Spomenik prirode - paleontološki „Kanjoni Pljuskare“, upisati će se u Upisnik zaštićenih područja kojeg vodi tijelo državne uprave nadležno za zaštitu prirode.

Članak 6.

Kartografski prikaz zaštićenog područja u analognom i digitalnom obliku, čuva se u Brodsko-posavskoj županiji. U digitalnom obliku obuhvat Spomenika prirode čuva se kao sloj geografskog informacijskog sustava (GIS) i javno je dostupan putem mrežnog portala Informacijskog sustava zaštite prirode – Bioportal (<http://www.bioportal.hr/gis>), kojeg vodi tijelo državne uprave nadležno za zaštitu prirode.

Članak 7.

Ova Odluka i kartografski prikaz zaštićenog područja u analognom i digitalnom obliku se dostavlja tijelu državne uprave nadležnom za zaštitu prirode, te Državnoj geodetskoj upravi, Područnom uredu za katastar u Slavonskom Brodu, radi evidentiranja posebnog pravnog režima – zaštićeno područje u kategoriji spomenika prirode u katastar i zemljišnu knjigu, u skladu sa člankom 127., stavicima 3. i 4. Zakona o zaštiti prirode.

Članak 8.

Ova Odluka stupa na snagu osmog dana od dana objave u „Službenom vjesniku Brodsko-posavske županije“, a objavit će se i u „Narodnim novinama“, bez Priloga III. ove Odluke.

KLASA:

URBROJ:

Slavonski Brod,

2023. godine

PREDSJEDNIK ŽUPANIJSKE SKUPŠTINE

Pero Ćosić, dipl.ing.građ.

O B R A Z L O Ž E N J E

Brodsko-posavska županija je započela postupak proglašavanja zaštićenog područja Spomenik prirode „Kanjoni Pljuskare“ na području Općine Podcrkavlje.

Upravne i stručne poslove zaštite prirode za područje Brodsko-posavske županije, u skladu sa člankom 13. Zakona o zaštiti prirode („Narodne novine“, br. 80/13, 15/18, 14/19 i 127/19), obavlja Upravni odjel za graditeljstvo, infrastrukturu i zaštitu okoliša. U postupku proglašavanja, Upravni odjel surađuje sa Javnom ustanovom za upravljanje zaštićenim dijelovima prirode Brodsko-posavske županije „Natura Slavonica“, te je u skladu s odredbama članaka 124. do 127. Zakona o zaštiti prirode, pripremljena potrebna dokumentacija i pokrenute aktivnosti za proglašavanje zaštićenog područja.

Javna ustanova „Natura Slavonica“ je u suradnji sa Zavodom za zaštitu okoliša i prirode, Ministarstva gospodarstva i održivog razvoja, pokrenula izradu stručne dokumentacije.

U svrhu proglašavanja zaštićenog područja, izrađena je sljedeća stručna dokumentacija:

- Stručna podloga za zaštitu područja „Kanjoni Pljuskare“ u kategoriji Spomenika prirode, paleontološkog, KLASA:612-07/21-16/326, URBROJ:517-12-2-1-22-2, od 17. siječnja 2022. god., (Zavod za zaštitu okoliša i prirode u suradnji sa Javnom ustanovom Natura Slavonica);
- granica prema Geodetskoj podlozi Spomenik prirode, paleontološki „Kanjoni Pljuskare“, KLASA:612-07/21-16/326, URBROJ:517-12-2-1-22-6, iz svibnja 2022. god. (Zavod za zaštitu okoliša i prirode u suradnji s Javnom ustanovom Natura Slavonica i GEOBROG d.o.o. za geodeziju, projektiranje i nadzor, Slavonski Brod);
- Geodetska podloga za potrebe proglašenja zaštićenog područja „Kanjoni Pljuskare“ u kategoriji Spomenik prirode, paleontološki, izrađena u svrhu posebnog pravnog režima u katastarskom operatu i zemljišnoj evidenciji (GEOBROD d.o.o., broj elaborata: 2022-006, ožujak 2022. god.).

U skladu sa odredbama članka 125. Zakona o zaštiti prirode, provodio se javni uvid u predloženu Odluku o proglašenju Spomenika prirode „Kanjoni Pljuskare“ i Stručnu podlogu s kartografskom dokumentacijom, u trajanju od 30 dana, i to od 23. rujna do 24. listopada 2022. godine u prostorijama Općine Podcrkavlje. Obavijest o javnom uvidu je objavljena dana 22. rujna 2022. godine, na oglasnim pločama i mrežnim stranicama Brodsko-posavske županije (www.bpz.hr), Javne ustanove Natura Slavonica (www.natura-slavonica.hr) i Općine Podcrkavlje, te u javnom glasilu – tjedniku „Posavska Hrvatska“, dana 23. rujna 2022. godine.

Za primjedbe i očitovanja javnosti i zainteresirane javnosti o dokumentaciji u svezi s predloženom zaštitom, na raspolaganju je bila knjiga primjedbi, a iste je bilo omogućeno dostaviti i pisano, poštom ili osobno, za vrijeme trajanja javne rasprave. Javno izlaganje u okviru javnog uvida u postupku proglašavanja Spomenika prirode, je održano dana 12. listopada 2022. god. s početkom u 11,00 sati u vijećnici Općine Podcrkavlje.

Na temelju članka 124. stavak 1. Zakona o zaštiti prirode, Županijska skupština Brodsko-posavske županije je na svojoj 13. sjednici održanoj dana 24. siječnja 2023. godine, donijela Izjavu o osiguranim sredstvima u Proračunu Brodsko-posavske županije za 2023. godinu za upravljanje zaštićenim područjem Spomenik prirode „Kanjoni Pljuskare“ (KLASA:352-02/23-01/01, URBROJ:2178-01/1-23-1). Na temelju dostavljene dokumentacije i provedenih postupaka, Ministarstvo gospodarstva i održivog razvoja je u skladu sa odredbama članka 123. stavka 4. Zakona o zaštiti prirode, dalo prethodnu suglasnost na nacrt Odluke o proglašenju Spomenika prirode „Kanjoni Pljuskare“ (KLASA:612-07/21-19/01, URBROJ:517-10-2-1-23-9, od 8. veljače 2023. god.).

U skladu sa člankom 123. stavkom 4. Zakona o zaštiti prirode, spomenik prirode uz prethodnu suglasnost Ministarstva, proglašava predstavničko tijelo nadležne jedinice područne (regionalne) samouprave.

Prijedlog Odluke o proglašenju Spomenika prirode „Kanjoni Pljuskare“, sa pripadajućim prilogima I., II. i III., je izrađen u skladu sa odredbama Zakona o zaštiti prirode, te se dostavlja Županijskoj skupštini na donošenje, kako bi se zaštitio ovaj vrlo vrijedan i očuvan geolokalitet.

UPRAVNI ODJEL ZA GRADITELJSTVO, INFRASTRUKTURI I ZAŠTITU OKOLIŠA

PRILOG I.

OPIS GRANICE paleontološkog Spomenika prirode „Kanjoni Pljuskare“

Spomenik prirode „Kanjoni Pljuskare“ nalazi se unutar gospodarske jedinice „Južni Dilj“ i šumskih odsjeka: dio 20a, 20b, dio 20c, dio 20d, 20e i 20f (Osnova gospodarenja za gospodarsku jedinicu „Južni Dilj“ na području šumarije Slavonski Brod s važnošću od 2017. do 2026. godine), te katastarskih općina Glogovica i Brodski Zdenci, na području Općine Podcrkavlje.

Poblize su granice utvrđena prema geodetskoj podlozi (GeoBrod d.o.o.,2022) i iscrтана pomoću referentnih točaka od 1 do 141. Granica započinje u referentnoj točki 1, od koje nastavlja u smjeru kazaljke na satu spajajući svaku točku pravocrtno, do svake sljedeće i završava ponovno u referentnoj točki 1.

Popis referentnih točaka s koordinatama nalazi se u sljedećoj Tablici.

Tablica: Koordinate referentnih točaka Spomenika prirode „Kanjoni Pljuskare“
(ArcGIS, ArcMap Version 10.8.1 u koordinatnom sustavu kartografske projekcije HTRS96/TM)

Referentne točke	E	N	20	614012,48	5011666,74
1	613336,94	5012031,84	21	614004,77	5011655,73
2	613374,50	5012032,38	22	613994,87	5011616,95
3	613491,05	5012004,04	23	613955,90	5011573,14
4	613587,94	5012019,43	24	613931,33	5011537,59
5	613629,18	5012039,88	25	613921,20	5011520,64
6	613655,97	5012084,55	26	613900,58	5011466,84
7	613690,63	5012066,59	27	613896,18	5011445,26
8	613738,77	5012034,43	28	613897,01	5011403,71
9	613798,69	5012021,65	29	613884,19	5011391,77
10	613841,25	5011987,50	30	613872,80	5011370,90
11	613929,12	5011945,11	31	613858,21	5011353,15
12	613962,79	5011918,98	32	613840,60	5011319,73
13	613989,42	5011887,11	33	613832,75	5011265,48
14	614005,16	5011860,42	34	613821,21	5011254,74
15	614035,71	5011820,58	35	613810,34	5011257,49
16	614037,47	5011795,63	36	613800,54	5011240,25
17	614030,95	5011763,77	37	613809,16	5011216,17
18	614028,45	5011726,35	38	613810,05	5011205,32
19	614024,19	5011695,25	39	613806,43	5011203,87
			40	613803,46	5011206,16

41	613798,92	5011219,79	80	613518,76	5011096,48
42	613794,40	5011236,11	81	613506,16	5011087,33
43	613791,00	5011253,10	82	613488,99	5011077,30
44	613777,84	5011290,12	83	613473,00	5011069,26
45	613767,88	5011306,66	84	613462,91	5011062,59
46	613759,14	5011314,30	85	613453,34	5011054,12
47	613760,15	5011325,71	86	613450,40	5011036,90
48	613750,19	5011353,63	87	613453,13	5011022,78
49	613741,36	5011363,34	88	613454,55	5011001,26
50	613730,30	5011366,47	89	613451,22	5010987,10
51	613722,38	5011364,22	90	613442,09	5010969,77
52	613715,92	5011358,93	91	613433,58	5010956,68
53	613713,08	5011349,82	92	613405,67	5010935,41
54	613705,20	5011320,56	93	613398,88	5010933,84
55	613694,97	5011311,56	94	613392,61	5010966,50
56	613664,48	5011296,47	95	613310,38	5011056,97
57	613637,40	5011277,00	96	613315,80	5011090,41
58	613613,87	5011257,62	97	613295,73	5011132,63
59	613592,28	5011223,17	98	613270,38	5011143,86
60	613567,19	5011198,13	99	613217,88	5011203,01
61	613555,66	5011197,47	100	613196,63	5011299,29
62	613541,12	5011201,42	101	613144,81	5011357,14
63	613516,52	5011209,06	102	613123,58	5011421,36
64	613488,07	5011216,32	103	613027,88	5011495,87
65	613465,57	5011222,29	104	612964,81	5011563,68
66	613451,72	5011222,12	105	612952,57	5011703,72
67	613445,27	5011217,21	106	612991,90	5011907,42
68	613443,12	5011208,61	107	613114,83	5012042,05
69	613443,72	5011201,21	108	613117,80	5012013,15
70	613451,89	5011188,91	109	613118,86	5012002,84
71	613465,48	5011169,22	110	613132,82	5011981,19
72	613473,51	5011158,77	111	613163,58	5011966,40
73	613487,20	5011147,58	112	613180,13	5011956,44
74	613494,45	5011142,25	113	613221,63	5011901,95
75	613507,13	5011136,28	114	613195,81	5011841,25
76	613516,40	5011129,17	115	613167,02	5011773,57
77	613521,21	5011120,91	116	613159,43	5011755,73
78	613524,61	5011110,15	117	613169,22	5011735,11
79	613524,01	5011102,58	118	613180,91	5011710,51

119	613189,50	5011692,44	131	613330,17	5011703,40
120	613194,87	5011681,13	132	613338,85	5011714,16
121	613200,83	5011668,58	133	613371,30	5011754,38
122	613218,69	5011630,98	134	613349,42	5011819,21
123	613244,10	5011643,94	135	613335,87	5011859,34
124	613264,18	5011603,02	136	613332,64	5011868,90
125	613234,19	5011598,36	137	613320,27	5011905,57
126	613249,20	5011566,76	138	613340,72	5011918,73
127	613315,13	5011593,97	139	613345,17	5011921,59
128	613324,29	5011597,76	140	613337,38	5011988,97
129	613309,10	5011677,28	141	613336,27	5011998,54
130	613320,60	5011691,55			

PRILOG II.

Granica spomenika prirode "Kanjoni Pljuskare"

Legenda:

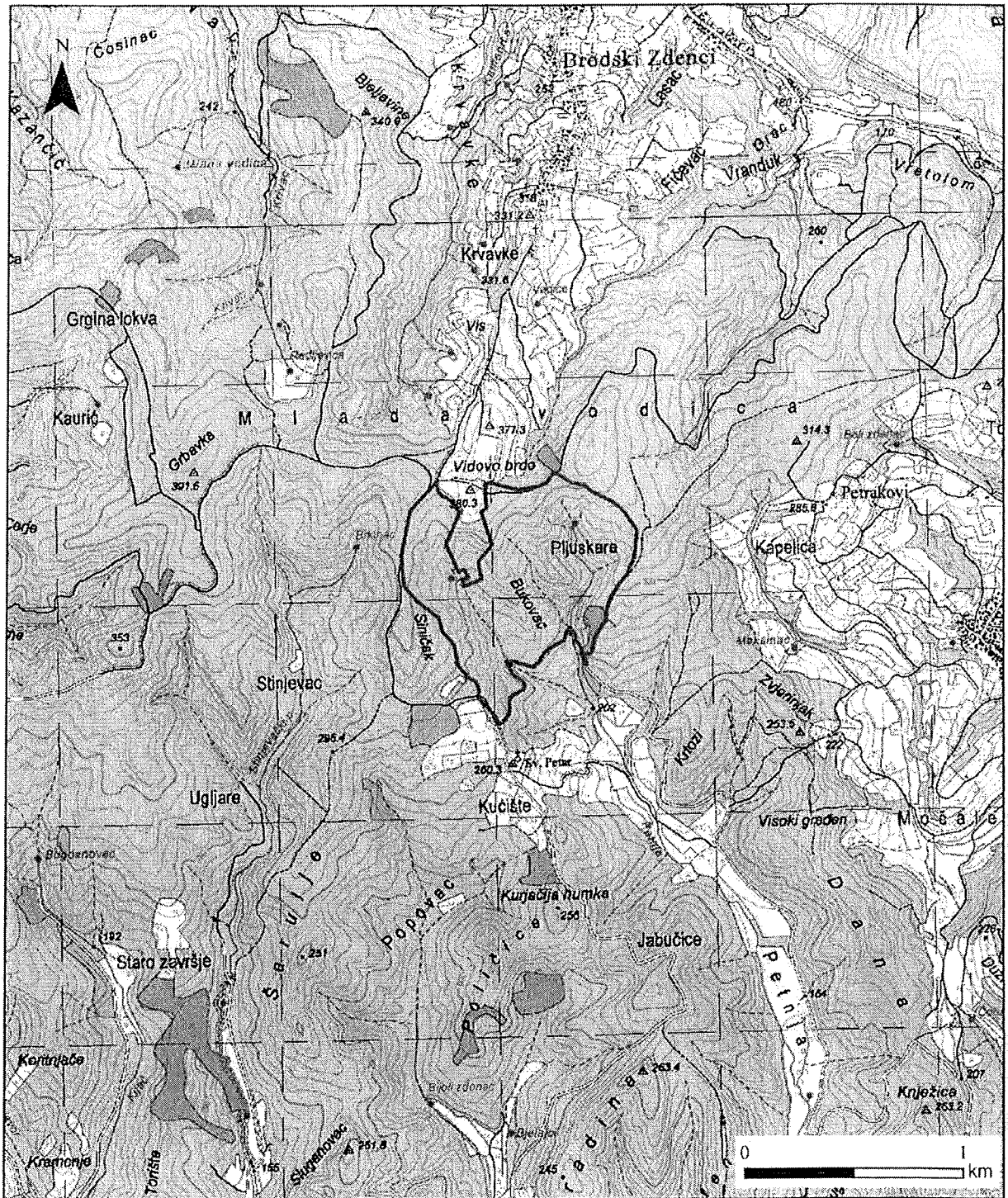
granica spomenika prirode "Kanjoni Pljuskare"

Izvor podataka:

TK 1:25000, Državna geodetska uprava
GEO BROD d.o.o., Geodetska podloga, 2022.

Mjerilo: 1:25000



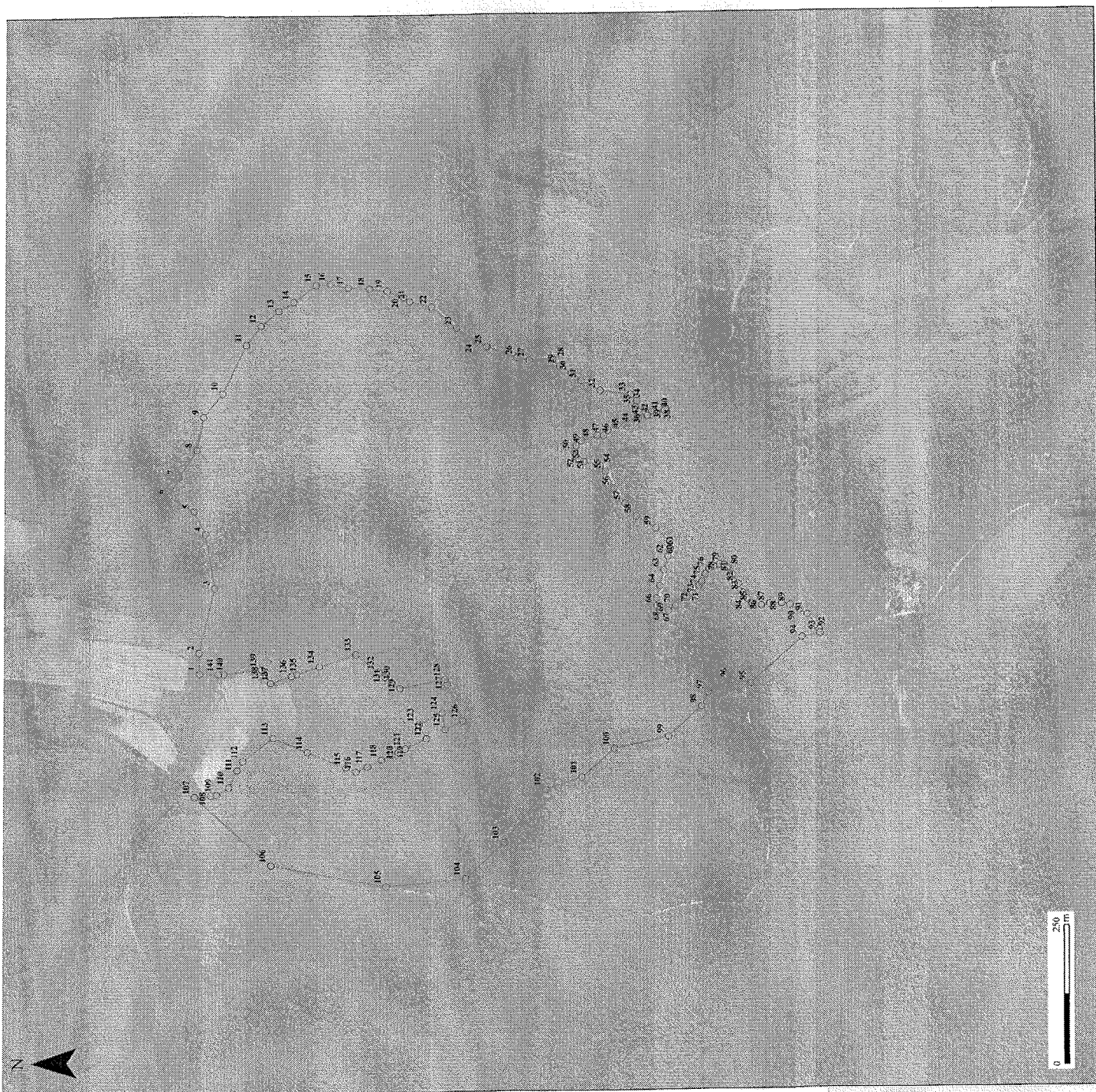
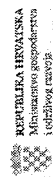


Prilog III: Granica Spomenika prirode "Kanjoni Pljuskaré"

Legenda

- Granica Spomenika prirode "Kanjoni Pljuskaré"
- Referentne točke

Izvor podataka:
DOF, S - Državna geodetska uprava
GEOBROD d.o.o., Geodetska podloga, 2022.





REPUBLIKA HRVATSKA

MINISTARSTVO GOSPODARSTVA I
ODRŽIVOG RAZVOJA
UPRAVA ZA ZAŠTITU PRIRODE

KLASA: 612-07/21-19/01
URBROJ: 517-10-2-1-23-9

Zagreb, 8. veljače 2023.

282

REPUBLIKA HRVATSKA
BRODSKO-POSAVSKA ŽUPANIJA
2178/1-03 UPRAVNI ODJEL ZA GRADITELJSTVO,
INFRASTRUKTURU I ZAŠTITU OKOLIŠA - SLAVONSKI BROD

Primijeno: 15. 02. 2023		
Klasifikacijska oznaka	Dostroj. jed.	
352-02/22-01/11	03	
Uredžbeni broj	Pril.	Vrij.
25-11		

BRODSKO-POSAVSKA ŽUPANIJA
Upravni odjel za graditeljstvo,
infrastrukturu i zaštitu okoliša
Petra Krešimira IV. br. 1
35 000 Slavonski Brod

PREDMET: Proglašenje Spomenika prirode „Kanjoni Pljuskare“
- prethodna suglasnost, daje se

Veza vaša KLASA: 352-02/22-01/11, URBROJ: 2178-03-02/5-23-10

Ministarstvo gospodarstva i održivog razvoja temeljem članka 123. stavka 4. Zakona o zaštiti prirode (Narodne novine, broj 80/2013, 15/2018, 14/2019 i 127/2019), daje prethodnu

SUGLASNOST

na nacrt Odluke o proglašenju Spomenika prirode „Kanjoni Pljuskare“.



DOSTAVITI:

1. Naslovu

NA ZNANJE:

2. Javna ustanova za upravljanje zaštićenim dijelovima prirode Brodsko – posavske županije „Natura Slavonica“ (e-poštom na: zastita.prirode@bpz.hr)
3. Zavod za zaštitu okoliša i prirode (e-poštom na: zavod@mingor.hr)
4. U spis predmeta, ovdje